



دولة فلسطين

وزارة الزراعة
الفلسطينية

الجهاز المركزي
للإحصاء الفلسطيني



التعداد الزراعي
Agriculture Census
2021

التعداد الزراعي 2021
محافظة سلفيت

PCBS

نيسان/أبريل، 2023



تم إعداد هذا التقرير حسب الإجراءات المعيارية المحددة في ميثاق الممارسات
للإحصاءات الرسمية الفلسطينية 2006



© رمضان، 1444هـ - نيسان، 2023.

جميع الحقوق محفوظة.

في حالة الاقتباس، يرجى الإشارة إلى هذه المطبوعة كالتالي:

في حالة الاقتباس، يرجى الإشارة إلى هذه المطبوعة كالتالي:

وزارة الزراعة الفلسطينية، 2023. التعداد الزراعي 2021 - محافظة
سلفيت. رام الله - فلسطين.

الجهاز المركزي للإحصاء الفلسطيني، 2023. التعداد الزراعي 2021
- محافظة سلفيت. رام الله - فلسطين.

جميع المراسلات توجه إلى:

وزارة الزراعة الفلسطينية

ص.ب. 350، رام الله - فلسطين.

جميع المراسلات توجه إلى:

الجهاز المركزي للإحصاء الفلسطيني

ص.ب. 1647، رام الله P6028179 - فلسطين.

هاتف: (970/972) 2 240 3304/6/7

فاكس: (970/972) 2 240 3312

بريد إلكتروني: info@moa.pna.ps

صفحة إلكترونية: https://www.moa.pna.ps

هاتف: (970/972) 2 298 2700

فاكس: (970/972) 2 298 2710

الرقم المجاني: 1800300300

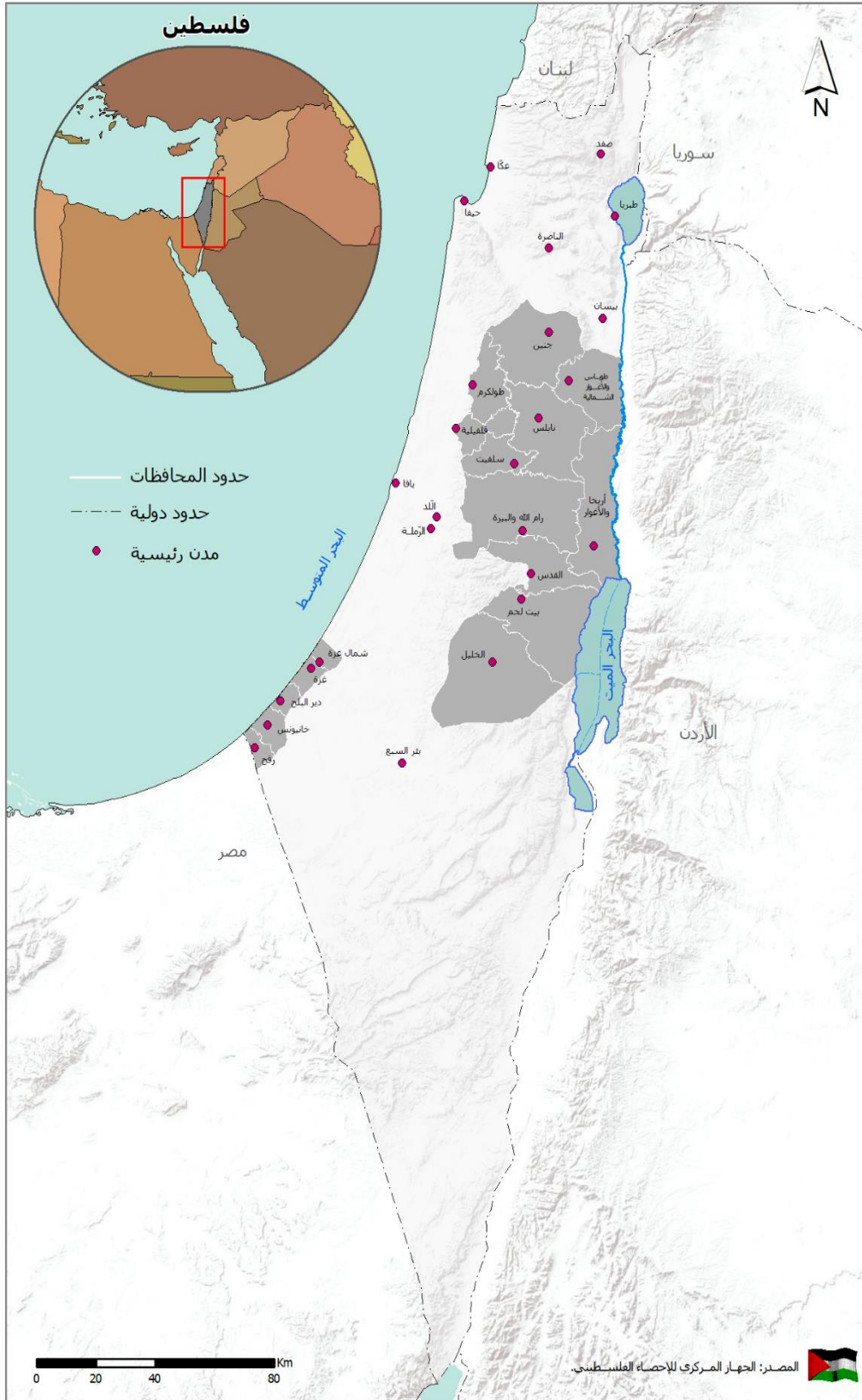
بريد إلكتروني: diwan@pcbs.gov.ps

صفحة إلكترونية: http://www.pcbs.gov.ps

الرقم المرجعي: 2656



فخامة السيد الرئيس محمود عباس "ابومازن" حفظه الله
رئيس دولة فلسطين
رئيس اللجنة التنفيذية لمنظمة التحرير الفلسطينية



شكر وتقدير

يتقدم الجهاز المركزي للإحصاء الفلسطيني ووزارة الزراعة بجزيل الشكر والتقدير إلى القيادة السياسية ممثلة بفخامة السيد الرئيس محمود عباس "ابو مازن" حفظه الله، وإلى الحكومة الفلسطينية ممثلة بدولة الاخ د. محمد اشتية على دعمهم واهتمامهم، حيث ساهمت الحكومة الفلسطينية بأكثر من نصف تكاليف مشروع التعداد الزراعي 2021.

كما يتقدم الجهاز والوزارة بالشكر والتقدير إلى الوكالة السويدية للتنمية والتعاون (SDC)، والوكالة الإسبانية للتعاون الإنمائي الدولي (AECID)، والاتحاد الأوروبي (EU)، والوكالة الألمانية للتعاون الدولي (GIZ)، والوكالة الإيطالية للتعاون الإنمائي (AICS) على مساهمتهم في تمويل تنفيذ التعداد الزراعي 2021.

لقد تم تخطيط وتنفيذ التعداد الزراعي 2021 بقيادة فريق فني من الجهاز ووزارة الزراعة، وبمشاركة ومثابرة عدد كبير من المؤسسات الوطنية عبر اللجنة التنفيذية ومجموعات العمل المتخصصة، ومدراء التعداد ومساعدتهم، والطواقم المساندة، والمشرفون الميدانيون، والمراقبون، والعدادون، واللجان الرسمية والشعبية المساندة في مختلف المحافظات، ولم يكن لهذا المشروع أن ينجح في هذه الظروف الصعبة لولا الجهد والالتزام والتفاني من جميع الجهات.

إلى كل هؤلاء نتقدم بخالص الشكر والتقدير ونسجل اعتزازنا واعترافنا بجهودهم المباركة لإنجاح التعداد الزراعي الثاني لدولة فلسطين لعام 2021.

فريق العمل

- إعداد التقرير

برهان عيسى

فداء شريتح عبيد

رنا الكرمي (وزارة الزراعة)

- تدقيق معايير النشر

حنان جناجره

- الترجمة والتحرير

شاديه ابو الزين

فداء شريتح عبيد

إكرام نشاطة

علاء الدين سلامة

- المراجعة الأولية

شاديه ابو الزين

زهران إخليف

- المراجعة النهائية

جواد الصالح

- الإشراف العام

د. علا عوض

رئيسة الجهاز/ المدير الوطني للتعداد

أ. رياض العطاري

وزير الزراعة

تنويه للمستخدمين

وفق التعريف الخاص بالحياسة الزراعية الذي تم استخدامه في جمع بيانات التعداد الزراعي تجدر الإشارة إلى الملاحظات الآتية:

1. تم جمع البيانات حول المساحات المزروعة وأعداد الثروة الحيوانية التي لا ينطبق عليها شروط الحياسة الزراعية وكان الغرض الرئيسي للنشاط الزراعي فيها هو للاستهلاك الاسري بشكل منفصل عن المساحات وأعداد الثروة الحيوانية التي ينطبق عليها شروط الحياسة الزراعية.
2. لم يتم احتساب المساحات التي لم تتم زراعتها أو خدمتها (حراثة، تقليم، رش... الخ) لمدة 5 سنوات فأكثر من ضمن المساحة الأرضية المزروعة.
3. تختلف المساحة المزروعة في قسم استعمالات الاراضي عن إجمالي المساحة المزروعة بأشجار البستنة والخضراوات والمحاصيل الحقلية حسب المحافظة تبعاً لنمط الزراعة السائد في المحافظة من حيث الزراعات الدائمة والمؤقتة بحيث:
 - من الممكن أن تكون المساحة المزروعة أكبر من إجمالي المساحة المزروعة بأشجار البستنة والخضراوات والمحاصيل الحقلية بسبب الزراعات المبعثرة للمحاصيل الدائمة والتي تم تكتيفها على أساس المساحات المعيارية حسب النوع.
 - من الممكن أن تكون المساحة المزروعة أقل من إجمالي المساحة المزروعة بأشجار البستنة والخضراوات والمحاصيل الحقلية بسبب تكرار زراعة المحاصيل المؤقتة في نفس المساحة في العروات المختلفة.
4. لا يوجد مجاميع في بعض الجداول الخاصة بعدد الحيازات وذلك لاحتمال تكرار الحياسة الواحدة أكثر من مرة في نفس الجدول وذلك تبعاً للمتغير الذي تم توزيع الحيازات في الجدول بناءً عليه.
5. رموز مستخدمة في الجداول:
 - (-): لا يوجد.
 - (..): البيانات غير متوفرة.
 - (.): لا ينطبق.

قائمة المحتويات

الصفحة	الموضوع
15	قائمة الجداول
21	المقدمة
23	المصطلحات والمؤشرات والتصنيفات
23	1.1 المصطلحات والمؤشرات
35	2.1 التصنيفات
37	النتائج الرئيسية
37	1.2 الحائز الزراعي
38	2.2 الحيازات الزراعية
39	3.2 مساحة الحيازات الزراعية
39	4.2 المساحة المزروعة بالمحاصيل الحقلية، والخضراوات، والبستنة الشجرية
40	1.4.2 المحاصيل الحقلية
41	2.4.2 الخضراوات
42	3.4.2 البستنة الشجرية
44	5.2 الثروة الحيوانية
44	1.5.2 الانبعاث
44	2.5.2 الضأن
45	3.5.2 الماعز
45	4.5.2 الدواجن
46	5.5.2 الدواجن المنزلية
46	6.5.2 خلايا النحل
46	6.2 حيوانات أخرى (حيوانات العمل)
46	7.2 الآلات والمعدات الزراعية
46	8.2 التطبيقات والخدمات الزراعية
46	9.2 التعويضات عن الخسائر الزراعية
47	المنهجية
47	1.3 المقدمة
47	2.3 مبررات وأهمية تنفيذ التعداد الزراعي
47	3.3 اهداف التعداد الزراعي
48	4.3 خصائص التعداد الزراعي
49	5.3 مراحل اجراء التعداد الزراعي

الفصل الأول:

الفصل الثاني:

الفصل الثالث:

الصفحة	الموضوع
49	6.3 استمارات التعداد الزراعي
49	1.6.3 استمارة حصر الأسر والحيازات الزراعية
49	2.6.3 استمارة عد الحيازات الزراعية
51	7.3 التطبيقات المستخدمة في التعداد الزراعي
51	8.3 العمليات الميدانية
51	1.8.3 تحديث الخرائط
52	2.8.3 التدريب والتعيين
53	3.8.3 حصر وعد الحيازات الزراعية
53	9.3 معالجة البيانات
53	10.3 إعداد النتائج والنشر
55	الفصل الرابع: الجودة
55	1.4 الدقة
55	1.1.4 أخطاء المعاينة
55	2.1.4 أخطاء غير المعاينة
55	2.4 اجراءات ضبط الجودة
56	1.2.4 آلية الضبط في المرحلة التحضيرية
57	2.2.4 آلية الضبط في المرحلة التنفيذية (مرحلة العمل الميداني)
57	1.2.2.4 العنصر البشري
58	2.2.2.4 العنصر الالكتروني أو التقني
61	3.2.4 آلية الضبط في مرحلة معالجة البيانات
61	1.3.2.4 معالجة البيانات في مرحلة العمل الميداني
61	2.3.2.4 معالجة البيانات بعد الانتهاء من مراحل التعداد
61	3.4 تقييم جودة البيانات
61	1.3.4 الدراسة البعدية
62	2.3.4 مقارنة النتائج مع مصادر أخرى
65	الجدول الاحصائية

قائمة الجداول

الصفحة	الجدول
67	جدول 1: عدد الحائزين الزراعيين في محافظة سلفيت حسب الجنس والتجمع، 2021/2020
68	جدول 2: عدد الحائزين الزراعيين في محافظة سلفيت حسب الفئة العمرية والتجمع، 2021/2020
69	جدول 3: عدد الحيازات الزراعية في محافظة سلفيت حسب نوع الحيازة والكيان القانوني للحائز، 2021/2020
70	جدول 4: عدد الحيازات الزراعية في محافظة سلفيت حسب فئات مساحة الحيازة والكيان القانوني للحائز، 2021/2020
71	جدول 5: مساحة الحيازات الزراعية في محافظة سلفيت حسب فئات مساحة الحيازة والكيان القانوني للحائز، 2021/2020
72	جدول 6: عدد الحيازات الزراعية في محافظة سلفيت حسب جنس الحائز وفئات مساحة الحيازة، 2021/2020
72	جدول 7: مساحة الحيازات الزراعية في محافظة سلفيت حسب جنس الحائز وفئات مساحة الحيازة، 2021/2020
73	جدول 8: عدد الحيازات الزراعية في محافظة سلفيت حسب الفئة العمرية للحائز وفئات مساحة الحيازة، 2021/2020
73	جدول 9: مساحة الحيازات الزراعية في محافظة سلفيت حسب الفئة العمرية للحائز وفئات مساحة الحيازة، 2021/2020
74	جدول 10: عدد الحيازات الزراعية في محافظة سلفيت حسب حجم أسرة الحائز وفئات مساحة الحيازة، 2021/2020
74	جدول 11: مساحة الحيازات الزراعية في محافظة سلفيت حسب حجم أسرة الحائز وفئات مساحة الحيازة، 2021/2020
75	جدول 12: عدد الحيازات الزراعية في محافظة سلفيت حسب حجم أسرة الحائز والغرض الرئيسي للإنتاج، 2021/2020
75	جدول 13: مساحة الحيازات الزراعية في محافظة سلفيت حسب حجم أسرة الحائز والغرض الرئيسي للإنتاج، 2021/2020
76	جدول 14: عدد الحيازات الزراعية في محافظة سلفيت حسب الغرض الرئيسي للإنتاج وفئات مساحة الحيازة، 2021/2020

الصفحة	الجدول
76	جدول 15: مساحة الحيازات الزراعية في محافظة سلفيت حسب الغرض الرئيسي للإنتاج وفئات مساحة الحيازة، 2021/2020
77	جدول 16: مساحة الحيازات الزراعية في محافظة سلفيت حسب نوع استخدام الأرض والتجمع، كما هو في 2021/10/01
79	جدول 17: مساحة الحيازات الزراعية في محافظة سلفيت حسب نوع استخدام الأرض وحق الانتفاع، كما هو في 2021/10/01
81	جدول 18: عدد الحيازات الزراعية في محافظة سلفيت حسب حق الانتفاع والكيان القانوني للحائز، 2021/2020
82	جدول 19: مساحة الحيازات الزراعية في محافظة سلفيت حسب حق الانتفاع والكيان القانوني للحائز، 2021/2020
83	جدول 20: عدد الحيازات الزراعية في محافظة سلفيت حسب حق الانتفاع وفئات مساحة الحيازة، 2021/2020
83	جدول 21: مساحة الحيازات الزراعية في محافظة سلفيت حسب حق الانتفاع وفئات مساحة الحيازة، 2021/2020
84	جدول 22: المساحة المزروعة بالمحاصيل الحقلية والخضراوات وأشجار البستنة في محافظة سلفيت حسب التجمع، 2021/2020
85	جدول 23: عدد الحيازات النباتية والمختلطة التي فيها محاصيل حقلية في محافظة سلفيت حسب نمط الري ونوع المحصول، 2021/2020
86	جدول 24: مساحة المحاصيل الحقلية في محافظة سلفيت حسب نمط الري والمساحة المحصودة والتجمع، 2021/2020
87	جدول 25: المساحة المزروعة والمساحة المحصودة للمحاصيل الحقلية في محافظة سلفيت حسب نوع المحصول، 2021/2020
88	جدول 26: مساحة المحاصيل الحقلية في محافظة سلفيت حسب نمط الري ونوع المحصول، 2021/2020
89	جدول 27: مساحة المحاصيل الحقلية في محافظة سلفيت حسب العروة الزراعية ونوع المحصول، 2021/2020
90	جدول 28: مساحة المحاصيل الحقلية في محافظة سلفيت حسب وضع المحصول ونوع المحصول، 2021/2020
91	جدول 29: عدد الحيازات النباتية والمختلطة التي فيها خضراوات في محافظة سلفيت حسب نمط الري ونوع المحصول، 2021/2020

الصفحة	الجدول
92	جدول 30: عدد الحيازات النباتية والمختلطة التي فيها خضراوات في محافظة سلفيت حسب نوع الحماية ونوع المحصول، 2021/2020
93	جدول 31: مساحة الخضراوات في محافظة سلفيت حسب نمط الري ونوع الحماية والمساحة المحصودة والتجمع، 2021/2020
94	جدول 32: المساحة المزروعة والمساحة المحصودة للخضراوات في محافظة سلفيت حسب نوع المحصول، 2021/2020
95	جدول 33: مساحة الخضراوات في محافظة سلفيت حسب نمط الري ونوع المحصول، 2021/2020
96	جدول 34: مساحة الخضراوات في محافظة سلفيت حسب العروة الزراعية ونوع المحصول، 2021/2020
97	جدول 35: مساحة الخضراوات في محافظة سلفيت حسب وضع المحصول ونوع المحصول، 2021/2020
98	جدول 36: مساحة الخضراوات في محافظة سلفيت حسب نوع الحماية ونوع المحصول، 2021/2020
99	جدول 37: عدد الحيازات النباتية والمختلطة التي فيها أشجار بستنة في محافظة سلفيت حسب نمط الري ونوع المحصول، 2021/2020
100	جدول 38: عدد الحيازات النباتية والمختلطة التي فيها أشجار بستنة في محافظة سلفيت حسب حالة الإثمار ونوع المحصول، 2021/2020
101	جدول 39: مساحة أشجار البستنة في محافظة سلفيت حسب نمط الري والتجمع، كما هو في 2021/10/01
102	جدول 40: عدد أشجار البستنة في محافظة سلفيت حسب نمط الري والتجمع، كما هو في 2021/10/01
103	جدول 41: مساحة أشجار البستنة في محافظة سلفيت حسب نمط الري ونوع المحصول، كما هو في 2021/10/01
104	جدول 42: عدد أشجار البستنة في محافظة سلفيت حسب نمط الري ونوع المحصول، كما هو في 2021/10/01
105	جدول 43: مساحة أشجار البستنة في محافظة سلفيت حسب طريقة الزراعة ونوع المحصول، كما هو في 2021/10/01
106	جدول 44: عدد أشجار البستنة في محافظة سلفيت حسب طريقة الزراعة ونوع المحصول، كما هو في 2021/10/01
107	جدول 45: مساحة أشجار البستنة في محافظة سلفيت حسب وضع المحصول ونوع المحصول، كما هو في 2021/10/01
108	جدول 46: عدد أشجار البستنة في محافظة سلفيت حسب وضع المحصول ونوع المحصول، كما هو في 2021/10/01

الصفحة	الجدول
109	جدول 47: مساحة أشجار البستنة في محافظة سلفيت حسب نوع الحماية ونوع المحصول، كما هو في 2021/10/01
110	جدول 48: عدد أشجار البستنة في محافظة سلفيت حسب نوع الحماية ونوع المحصول، كما هو في 2021/10/01
111	جدول 49: مساحة أشجار البستنة في محافظة سلفيت حسب حالة الإثمار والتجمع، كما هو في 2021/10/01
112	جدول 50: عدد أشجار البستنة في محافظة سلفيت حسب حالة الإثمار والتجمع، كما هو في 2021/10/01
113	جدول 51: مساحة أشجار البستنة في محافظة سلفيت حسب حالة الإثمار ونوع المحصول، كما هو في 2021/10/01
114	جدول 52: عدد أشجار البستنة في محافظة سلفيت حسب حالة الإثمار ونوع المحصول، كما هو في 2021/10/01
115	جدول 53: عدد الأبقار في محافظة سلفيت حسب الجنس والفئة العمرية والتجمع، كما هو في 2021/10/01
116	جدول 54: عدد الأبقار في محافظة سلفيت حسب السلالة والتجمع، كما هو في 2021/10/01
117	جدول 55: عدد الضأن في محافظة سلفيت حسب الجنس والفئة العمرية والتجمع، كما هو في 2021/10/01
118	جدول 56: عدد الضأن في محافظة سلفيت حسب السلالة والتجمع، كما هو في 2021/10/01
119	جدول 57: عدد الماعز في محافظة سلفيت حسب الجنس والفئة العمرية والتجمع، كما هو في 2021/10/01
120	جدول 58: عدد الماعز في محافظة سلفيت حسب السلالة والتجمع، كما هو في 2021/10/01
121	جدول 59: عدد الدواجن في محافظة سلفيت حسب نوع الدواجن والتجمع، كما هو في 2021/10/01
122	جدول 60: عدد الدواجن في محافظة سلفيت حسب نوع الدواجن والتجمع، 2021/2020
123	جدول 61: عدد الدواجن المنزلية في محافظة سلفيت حسب نوع الدواجن المنزلية والتجمع، كما هو في 2021/10/01
124	جدول 62: عدد خلايا النحل في محافظة سلفيت حسب النوع والتجمع، كما هو في 2021/10/01
125	جدول 63: عدد حيوانات العمل في محافظة سلفيت حسب النوع والتجمع، كما هو في 2021/10/01
126	جدول 64: عدد الحيازات الزراعية في محافظة سلفيت التي تستخدم آلات زراعية حسب نوع الحيازة ونوع الآلة، 2021/2020
127	جدول 65: عدد الآلات الزراعية المملوكة في محافظة سلفيت حسب نوع الحيازة ونوع الآلة، 2021/2020

الصفحة	الجدول
128	جدول 66: عدد الحيازات الزراعية في محافظة سلفيت التي تستخدم التطبيقات الزراعية حسب نوع الحيازة ونوع التطبيق، 2021/2020
129	جدول 67: عدد الحيازات الزراعية في محافظة سلفيت التي تلقت تعويض زراعي عن الخسائر الزراعية حسب نوع الحيازة والتجمع، 2021/2020

المقدمة

يعتبر التعداد الزراعي 2021 من المشاريع الإحصائية الوطنية الكبرى التي تنفذ على مستوى الوطن، وأحد الاستحقاقات القانونية بموجب قانون الإحصاءات العامة رقم (4) لعام 2000 والذي ينص على تنفيذ تعداد زراعي كل 10 سنوات، ويعتبر هذا التعداد هو الثاني الذي ينفذ في فلسطين بالتعاون الوثيق والشراكة الكاملة بين الجهاز المركزي للإحصاء الفلسطيني ووزارة الزراعة، حيث تم تنفيذ التعداد الأول في العام 2010، وقد كان من المخطط تنفيذ هذا التعداد في العام 2020 وبسبب انتشار جائحة كورونا تم تأجيل العمل على تنفيذ التعداد إلى العام 2021، ويكتسب مشروع التعداد الزراعي أهمية خاصة كونه يرتبط بالأرض الفلسطينية ويجسد السيادة الوطنية على الأرض.

تصنف فلسطين تاريخياً على أنها أرض زراعية، يشكل القطاع الزراعي فيها عماد الاقتصاد الوطني والمصدر الرئيسي للامن الغذائي الفلسطيني، ويواجه هذا القطاع تحديات كبيرة تفرضها خصوصية الحالة الفلسطينية، لا سيما في ظل تقسيمات الأراضي وفق اتفاقية أوسلو إلى مناطق (أ، ب، ج) وإجراءات الاحتلال الإسرائيلي ومستوطنيه والمتمثلة بمصادرة الأراضي والحد من الوصول إليها، ونهب الثروات الطبيعية وحرمان الشعب الفلسطيني من استغلال مقدراته، إذ يسيطر الاحتلال بشكل كامل على المناطق المصنفة (ج) والتي تشكل حوالي 60% من مساحة الضفة الغربية، واستغلاله بشكل مباشر لأكثر من 70% من مساحة تلك المناطق، إضافة إلى هيمنته على جميع الموارد المائية في فلسطين.

يعد التعداد الزراعي أحد الركائز الأساسية للاستراتيجية الوطنية لتطوير الإحصاءات الرسمية الفلسطينية، إذ سيوفر قاعدة بيانات شاملة ومحدثة حول الحيازات الزراعية، وبنية وتركيب القطاع الزراعي في فلسطين على نحو يمكن فلسطين من مواكبة الالتزام بتوفير متطلبات تحقيق أهداف التنمية المستدامة (SDGs) لعام 2030، ومن جانب آخر تلبية الاحتياجات الوطنية من البيانات للتخطيط ورسم السياسات الهادفة لتطوير القطاع الزراعي، كما يساهم في دعم إنشاء السجل الزراعي الإحصائي الذي سيتم بناؤه بالشراكة ما بين الجهاز ووزارة الزراعة وتحديثه بشكل رئيسي من قبل وزارة الزراعة، الأمر الذي من شأنه توفير بيانات إحصائية حول الأنشطة الزراعية سنوياً بأقل التكاليف.

منذ بداية التخطيط لتنفيذ التعداد تم التنسيق والتشاور مع مختلف الفعاليات الوطنية بهدف التعرف على احتياجاتهم من بيانات التعداد من جانب، ومن جانب آخر، حشد طاقاتهم وجهودهم لتنفيذ هذا المشروع الوطني الكبير، وفي هذا السياق، تم عقد سلسلة من الاجتماعات الثنائية والندوات وورش العمل مع القطاعين العام والخاص ومؤسسات المجتمع المدني للوقوف على احتياجاتهم من البيانات، كما تم تنفيذ عدد من البعثات الفنية من منظمة الأغذية والزراعة العالمية (الفاو)، وذلك لضمان الجمع بين توصيات الأمم المتحدة وتلبية احتياجات المجتمع الفلسطيني.

وبالرغم من كل التحديات، تمكن الجهاز ووزارة الزراعة من إجراء حصر شامل للحيازات الزراعية والحيوانية في فلسطين، وذلك باستخدام التقنيات الحديثة في جمع البيانات بواسطة الأجهزة اللوحية وربطها بنظم المعلومات الجغرافية، وذلك على ضوء نجاح تجربة الجهاز في تنفيذ التعداد العام للسكان والمساكن والمنشآت 2017 بشكل كامل إلكترونياً.

إننا وإذ نضع بين أيديكم النتائج النهائية للتعداد، نأمل بأن تسهم هذه البيانات في رسم صورة واضحة لواقع القطاع الزراعي في محافظة سلفيت، على النحو الذي يساعد صنّاع القرار وراسمي السياسات في التخطيط ووضع البرامج والتدخلات للنهوض بواقع القطاع الزراعي ودعم مسيرة التنمية الوطنية الشاملة.

والله ولي التوفيق،،،

نيسان / 2023

أ. رياض العطاري
وزير الزراعة

د. علا عوض
رئيسة الجهاز/المدير الوطني للتعداد

الفصل الأول

المصطلحات والمؤشرات والتصنيفات

1.1 المصطلحات والمؤشرات:

المحافظة:

هي منطقة إدارية، وتشمل فلسطين 16 محافظة حسب التقسيمات الإدارية المعتمدة في نهاية عام 1997، وتضم كل محافظة عدة تجمعات.

التجمع السكاني:

هو مساحة (مكان) من سطح الأرض مأهولة بالسكان بشكل دائم ولها سلطة إدارية رسمية، أو أي مساحة (مكان) من سطح الأرض مأهولة بالسكان بشكل دائم ومنفصلة جغرافياً عن أي تجمع مجاور لها ومعترف بها عرفياً وليس لها سلطة إدارية مستقلة.

الحائز الزراعي:

هو شخص مدني أو مجموعة من الأشخاص أو شخصية إعتبارية يتخذ القرارات الرئيسية فيما يتعلق باستخدام الموارد المتاحة، ويمارس الرقابة الإدارية على تشغيل الحيازة الزراعية وتقع على عاتق الحائز مسؤوليات فنية واقتصادية خاصة بالحيازة وقد يتولى جميع المسؤوليات مباشرة أو يوكل مسؤوليات الإدارة اليومية إلى مدير بأجر.

المدلي بالبيانات عن الحيازة الزراعية:

هو الشخص الذي يتم جمع البيانات منه عن الوحدة الاحصائية ويمكن استخدام هذا البند في عمليات تقييم الجودة والمراجعات. ويجب أن يكون المدلي بالبيانات شخصاً على درجة من المعرفة تمكنه من الإجابة على أسئلة الإحصاء بدقة، وفي العادة يكون هو الحائز أو المدير بأجر. وعادة يتم السؤال عن اسم المدلي بالبيانات في الحيازة الزراعية.

الكيان القانوني للحائز:

لا يقتصر مفهوم الكيان القانوني للحائز بالضرورة على الخصائص القانونية ولكنه يهتم بجوانب أخرى لتحديد نوعيات معينة من أنواع الحيازات فمن وجهة النظر القانونية، يمكن تشغيل الحيازة بشخص واحد أو المشاركة من عدة أفراد، بعقد أو بدون عقد، ينتمون لنفس الأسر أو لأسر مختلفة، أو بواسطة شخصية اعتبارية: مؤسسة، جمعية تعاونية، مؤسسة حكومية، كنيسة... الخ.

أسلوب إدارة الحيازة:

هو الأسلوب الذي يتم من خلاله الإشراف اليومي على الحيازة الزراعية بما يشمل العمال والري والتسميد، وغيرها من الأمور وقد يكون بواسطة الحائز نفسه، أو مدير بأجر، أو أحد أفراد الأسرة.

المدير بأجر:

الشخص الذي يدير الحيازة الزراعية نيابةً عن الحائز الزراعي، وهو مسؤول عن الأعمال الروتينية اليومية المالية والإنتاجية الخاصة بتشغيل الحيازة ويعتبر المدير بأجر عامل بأجر.

الأسرة:

فرد أو مجموعة أفراد تربطهم أو لا تربطهم صلة قرابة، ويقومون في مسكن واحد، ويشتركون في المأكل أو في أي وجه متعلق بترتيبات المعيشة الأخرى.

رب الأسرة:

هو الشخص المقيم إقامة معتادة مع الأسرة، الذي عرف بأنه يحمل هذه الصفة من قبل باقي أفراد الأسرة، وعادة ما يكون هذا الشخص صاحب السلطة والمسئول عن تدبير الشؤون الاقتصادية للأسرة وقد يشاركه الآخرون في ذلك.

التعداد الزراعي:

هو عملية إحصائية لجمع ومعالجة ونشر بيانات عن بنية الزراعة، تغطي الدولة بالكامل أو جزءاً كبيراً منها. إنَّ البيانات المعتادة التي يتم جمعها في التعداد الزراعي هي حجم الحيازة، وحيازة الأرض، واستخدام الأرض، ومساحة المحاصيل، والري، وأعداد الثروة الحيوانية، والعمالة، والمدخلات الزراعية الأخرى. وفي التعداد الزراعي يتم جمع البيانات على مستوى الحيازة، إلا أنه يمكن أيضاً جمع بعض البيانات على مستوى التجمع.

حصص الحيازات:

عملية ميدانية تتم من خلال زيارة كل المباني والوحدات السكنية في فلسطين لتحديد الأسر التي تشارك في أنشطة إنتاج المحاصيل أو الثروة الحيوانية واستخدام هذه المعلومات لتحديد جميع الحيازات الزراعية، وتشمل القائمة جميع الحيازات الأسرية وغير الأسرية.

لحظة الإسناد الزمني:

نقطة زمنية تستخدم بالنسبة لأعداد رؤوس الماشية وقائمة الموجودات الأخرى.

العمل الزراعي:

جميع أنشطة الحائز المتعلقة بتخطيط وإدارة وتشغيل الحيازة، ويشمل العمل الزراعي تغذية ورعاية الحيوانات والدواجن والعمل في الحقل والإشراف على العمال الزراعيين والإحتفاظ بسجلات عن المزرعة وإصلاح وتحسين التربة وصيانة الآلات الزراعية وغيرها من الأعمال المتعلقة بالحيازة.

الحيازة الزراعية:

هي وحدة اقتصادية للإنتاج الزراعي تخضع لإدارة واحدة، وتشمل جميع رؤوس الماشية الموجودة فيها وكل الأراضي المستغلة كلياً أو جزئياً لأغراض الإنتاج الزراعي بغض النظر عن المسمى أو الشكل القانوني أو الحجم. وقد تكون إدارة الحيازة الواحدة بيد شخص واحد أو أسرة، أو بصورة مشتركة بواسطة شخصين أو أسرتين أو أكثر، أو قد تتولاها عشيرة أو قبيلة أو قد تدار من قبل شخصية إعتبارية مثل شركة أو وكالة حكومية أو جمعية تعاونية. وقد تتكون أرض الحيازة من جزء واحد

أو أكثر، تقع في تجمع واحد أو أكثر من التجمعات المنفصلة بشرط أن تشترك أجزاء الحيازة في نفس وسائل الإنتاج مثل العمالة أو المباني أو الآلات أو حيوانات الجر ... الخ.

الحيازة النباتية:

يقصد بالحيازة النباتية وجود مساحة من الأراضي المزروعة أو القابلة للزراعة لأي محصول زراعي تحت تصرف الحائز، على أن لا تقل تلك المساحة عن (1) دونم للزراعات المكشوفة، و(0.5) دونم للزراعات المحمية. أو أن لا يقل مجموع المساحة المكشوفة والمحمية معا عن 1 دونم أو أن يكون الغرض الرئيسي من الإنتاج هو البيع أساسا.

الحيازة الحيوانية:

يقصد بالحيازة الحيوانية وجود حيوانات لدى الحائز ويعتبر الفرد حائزا إذا توفر لديه أي من الحالات الآتية: أي عدد من الأبقار أو الإبل، عدد (5) رؤوس فأكثر من الأغنام (الضأن و/أو الماعز) أو الخنازير، عدد (50) فأكثر من الدواجن (اللاحم والبيض)، عدد (50) فأكثر من الأرانب أو الطيور الأخرى مثل الحبش، والبط، والفر، والسمن وغيرها أو خليط منها، أو أن يدير الحائز (3) خلايا نحل فأكثر. أو أن يكون الغرض الرئيسي من الإنتاج هو البيع أساسا في حال الأعداد أقل من العدد الذي يحقق شروط الحيازة (أقل من 5 رؤوس من الضأن أو الماعز، أقل من 50 طير للدواجن، أقل من 3 خلايا نحل).

الحيازة المختلطة:

تعتبر الحيازة مختلطة إذا كان لدى الحائز حيازة نباتية وحيوانية معا حسب تعريف الحيازة النباتية والحيوانية، بشرط أن يتم استخدام نفس العمالة أو نفس الآلات أو نفس المباني للنشطين النباتي والحيواني.

الغرض الرئيسي للإنتاج من الحيازة:

هو تحديد الغرض أو الهدف من الإنتاج وهو إما للبيع فقط أو للبيع أساساً مع بعض الإستهلاك الأسري أو للإستهلاك الأسري أساساً مع بيع جزء من الإنتاج أو للإستهلاك الأسري فقط.

مصدر الإرشاد الزراعي الرئيسي:

هو المصدر الذي يقوم بتقديم المشورة والمعلومات الزراعية لمنتجي المحاصيل الزراعية والماشية. وقد تقدم الخدمات الإرشادية من جانب المؤسسات الحكومية (وزارة الزراعة) والمنظمات غير الحكومية، ومنظمات المزارعين، والمؤسسات التعليمية، والمنظمات الشعبية غير الرسمية وغيرها.

القطعة:

هي أي قطعة من الأرض لنوع واحد من حيازة الأرض (حق الانتفاع)، محاطة كلياً بأراضي أخرى، أو ماء، أو طريق، أو بملامح أخرى لا تشكل جزءاً من الحيازة أو تشكل جزءاً من الحيازة ضمن نمط مختلف من حق الانتفاع ويمكن أن تتكون القطعة من واحد أو أكثر من الحقول أو الرقع الزراعية المجاورة لبعضها البعض.

المساحة الكلية للحيازة:

هي مساحة جميع القطع التي تتألف منها الحيازة الزراعية، وهي تعطي قياساً لحجم الحيازة وهي عنصر هام من عناصر تحليل الإحصاء الزراعي وتشمل كل الأراضي المدارة بواسطة الحيازة دون النظر إلى كبرها أو صغرها ويتوجب عدم إدخال

أرض مملوكة لأعضاء أسرة ما ولكنها مؤجرة لآخرين في مساحة الحيازة، ويجب إدخال الأرض غير المملوكة لأعضاء أسرة ما ولكنها مستأجرة من آخرين لأغراض الإنتاج الزراعي في مساحة الحيازة.

الأرض المستخدمة في تربية الأحياء المائية:

هي مساحة الأراضي، ومسطحات المياه الداخلية والشاطئية المستخدمة لتربية الأحياء المائية بما في ذلك وسائل الدعم، وتشير تربية الأحياء المائية إلى تربية كائنات مائية مثل السمك والرخويات والقشريات والنباتات والتماسيح والبرمائيات، وتقضي التربية شكل من أشكال التدخل في عملية الحضانه والتنشئة لتعزيز الإنتاج، مثل الإنتظام في التزويد بالأسمك والتغذية والوقاية من الحيوانات المفترسة...الخ.

أراضي المحاصيل المؤقتة:

تشمل جميع الأراضي المستخدمة للمحاصيل التي تقل دورة نموها عن عام واحد. ويجب أن تكون حديثة الحرث أو الزراعة لمزيد من الإنتاج بعد الحصاد.

المروج المؤقتة والمراعي:

تلك الأراضي التي تتم زراعتها بصورة مؤقتة بمحاصيل أعلاف عشبية خضراء من أجل الجز أو الرعي وتكون لفترة زمنية أقل من خمس سنوات.

الأرض المراحة مؤقتا (البور المؤقت):

تشير إلى الأراضي الصالحة للزراعة والمتروكة للراحة مؤقتاً قبل إعادة زراعتها، وقد يكون هذا ضمن دورة زراعية في الحيازة أو لأنه لا يمكن زراعة المحصول بسبب أضرار الفيضانات، أو نقص المياه، أو عدم توفر المدخلات، أو لأسباب أخرى. ولا تعتبر الأرض بوراً مؤقتاً إلا إذا تم الاحتفاظ بها أو من المتوقع أن تظل في حالة راحة لمدة عام زراعي واحد على الأقل. وإذا تم إجراء التعداد قبل اكتمال البذر أو الغرس، فيجب تصنيف المنطقة المتروكة في ذلك الوقت والتي سيتم وضعها تحت المحاصيل بعد فترة وجيزة على أنها أرض محاصيل مؤقتة، وليس كأرض بور.

أراضي المحاصيل الدائمة:

مصطلح يشير إلى الأراضي المستغلة أو المزروعة لفترة زمنية طويلة، والتي لا تحتاج لإعادة زراعتها لعدة سنوات، ويشمل هذا النوع الأرض المزروعة بالشجيرات التي تنبت الأزهار كالورود، والياسمين، والمشاتل (باستثناء تلك التي بها أشجار غابات والتي يجب تصنيفها باعتبارها غابات وأراضي أخرى كثيفة الأشجار)، وتشمل المحاصيل الدائمة المزروعة تحت غطاء واق. ويستثنى من ذلك المروج والمراعي الدائمة.

الأراضي ذات المروج والمراعي الدائمة:

يقصد بها الأراضي المستغلة بشكل دائم (أي لمدة 5 سنوات فأكثر) في إنبات محاصيل الأعلاف العشبية الخضراء من خلال زراعتها أو نموها بصورة طبيعية (كالبراري أو الأرض المخصصة للرعي).

الغابات والأراضي الحرجية الأخرى:

تشمل الأرض المستخدمة بشكل دائم (لمدة خمس سنوات أو أكثر) لزراعة الغابات وهي أراض لا تصنف على أنها "أراض زراعية" بصورة أساسية.

شبكة مياه عامة:

هي شبكة من الأنابيب الرئيسية والفرعية تنتشر في التجمع السكاني لغرض توزيع وتوصيل المياه الصالحة للشرب إلى التجمع، وتشرف عليها سلطة محلية فلسطينية.

آبار جمع مياه الأمطار:

هي الآبار التي يتم حفرها وتبطينها بغرض تجميع وتخزين مياه الأمطار فيها.

ينابيع:

الينبوع هو ماء متدفق من أحد مسارب المياه الجوفية عند إنقواء الطبقة الحاملة للماء مع سطح الأرض، وهناك ينابيع دائمة التدفق يستمر تدفقها على مدار السنة، وأخرى موسمية حيث تنفجر في فصل الشتاء فقط.

صهاريج (تنكات):

إستخدام المياه من خلال سيارات نقل المياه.

الآبار الارتوازية:

هي تلك الآبار التي يتم حفرها للوصول إلى المياه الجوفية، من أجل ضخها وإستغلالها كمصدر من مصادر المياه للأغراض المتعددة من ري أو شرب.

بئر نزاز:

هي الآبار التي تحفر لأعماق قليلة وتتجمع فيها المياه بكميات قليلة وبشكل طبيعي عن طريق الترشيح من طبقات التربة القريبة الحاملة للمياه.

مياه معالجة:

هي مياه مستعملة تم معالجتها بأحد أنواع المعالجة الثلاث وهي الآلية، والبيولوجية، والمتقدمة بحيث أصبحت صالحة للوفاء بالمعايير البيئية أو معايير الجودة الأخرى.

حق الانتفاع:

هي الترتيبات أو الحقوق التي يستغل الحائز بمقتضاها أرض الحيازة.

المساحة المستأجرة:

هي مجموع مساحة الأرض التي يستأجرها الحائز من آخرين لمدة زمنية معينة وقد توجر تلك المساحة مقابل مبلغ من المال متفق عليه أو حصة من الإنتاج أو الاثنين معاً يمكن أيضاً منح الأرض بدون إيجار.

السنة المرجعية للتعداد:

هي فترة زمنية تتكون من اثني عشر شهراً، وهي عادة ما تكون إما سنة تقويمية أو سنة زراعية، وتشمل بصورة عامة التواريخ أو الفترات الزمنية المرجعية المختلفة لجمع البيانات لبنود الإحصاء. وتمتد السنة الزراعية في فلسطين من الأول من تشرين الأول إلى نهاية أيلول من العام التالي.

المحاصيل الحقلية:

هي مجموعة من المحاصيل المؤقتة وتشمل محاصيل الحبوب كالقمح، والشعير، والمحاصيل البقولية كالحمص، والفل، اليايس، والمحاصيل الزيتية مثل عباد الشمس، والسمسم، وفسق العبيد، والمحاصيل الدرنية مثل البطاطا، والأبصال، والمحاصيل الطبية مثل اليانسون، والميرمية، والنعناع، ومحاصيل التوابل مثل الكمون، والفزحة، والمحاصيل العلفية مثل البرسيم، والفصة، والبيقيا.

الري السطحي:

يشير إلى نظام يتم فيه تغطية الأرض جزئياً أو كلياً بالمياه لأغراض الري، وهناك أنواع مختلفة من الريّ مثل الريّ بالأخاديد والشريط الحدودي والريّ بالأحواض كذلك الريّ اليدوي باستخدام الدلاء أو صفائح المياه، وإستخدام المياه من مرافق تجميع المياه مثل تجميع مياه الأسطح. ولا يشير الريّ السطحي إلى طريقة نقل المياه من المصدر حتى الحقل، وهو ما يمكن أن يحدث بالجاذبية الأرضية أو بإستخدام مضخات.

الري بالتنقيط:

نظام يتم فيه توزيع المياه تحت ضغط منخفض من خلال شبكة الأنابيب في نمط مسبق التحديد يتم فيه إطلاق كمية صغيرة لكل نبات حيث تتبعت المياه ببطء على سطح التربة.

الري بالرشاشات:

يشير إلى شبكات الأنابيب التي تتحرك خلالها المياه تحت ضغط قبل وصولها للمحصول عن طريق فوهات الرشاشات.

العروة الزراعية للمحاصيل الحقلية:

هي الفترة التي يتم خلالها زراعة المحاصيل الحقلية خلال العام.

- العروة الصيفية: ما بين 02/15 - 04/15.
- العروة الشتوية: ما بين 10/01 - 12/15.

وضع المحصول:

طريقة زراعة المحصول في القطعة ويمكن أن يكون وضع المحصول كآلاتي:

1. **المحصول المنفرد:** يشير هذا المصطلح إلى محصول واحد يزرع وحده في حقل، ويمكن أن يكون هذا المحصول من المحاصيل المؤقتة أو الدائمة.
2. **المحاصيل المقترنة:** المحصول المؤقت الذي يزرع داخل مزرعة شجرية كثيفة بها محاصيل مستديمة.
3. **المحاصيل المختلطة (المحملة):** زراعة أكثر من محصول واحد غالباً بصورة غير منتظمة في قطعة أو حقل وهي إما مؤقتة أو دائمة.

المساحة المحصودة:

المساحة الكلية التي تمّ جني المحصول منها. ويستثنى منها المساحة التي دمرت بفعل الجفاف أو الفيضانات أو الإصابة بالآفات أو أي سبب آخر وفي هذا الخصوص، يتم استخدام معيار نسبة مئوية للفاقد - على سبيل المثال الانتاج الذي يقل عن 20% عن المعتاد - لتحديد ما إذا كان المحصول قد دمّر. أمّا المحصول الذي أصيب بأضرار ولم يدمر فيدخل في

المساحة المحصودة. وإذا أمكن يجب أن يتم استبعاد الأجزاء غير المزروعة وممرات المشاة والحفر والمرتفعات وأطراف الطرق وأحزمة الأشجار من المساحة المحصودة.

الخضراوات:

هي مجموعة من المحاصيل المؤقتة والتي تستخدم بشكل رئيسي للاستهلاك الطازج، وتشمل الخضار الثمرية مثل القرعيات والباذنجانيات والباامية والذرة السكرية والبقوليات الخضراء، وكذلك الخضار الجذرية مثل الجزر والفجل، والأبصال والخضار الورقية مثل الخس والسبانخ، بالإضافة إلى الفراولة والبطيخ والشمام، ويمكن أن تزرع الخضراوات مكشوفة أو محمية.

الأنفاق المنخفضة (الأرضية):

هي عبارة عن أنفاق مكونة من بلاستيك أو شاش علوي موضوع على أقواس من الأسلاك الحديدية، عرضها 60 سم-100 سم وإرتفاعها 50 سم- 80 سم تقريباً، وتستخدم في أشهر الشتاء الباردة لتغطية الخضار المكشوفة المروية لرفع درجات الحرارة قليلاً والحماية الجزئية من الصقيع وتستخدم قبل مرحلة الإثمار.

الأنفاق الفرنسية (العالية):

هي عبارة عن أقواس من المواسير الحديدية قطرها 1-3 انش ومرفوع عليها بلاستيك علوي والمسافة بين الأقواس 3 م تقريباً طولياً، تشكل نفقاً عرضه 6-10 م وطوله 30-50 م وإرتفاع النفق حوالي 1.5-2 م ويمكن استخدام المنخل لحماية الأشتال من الحشرات. ويزرع فيه عادة الباذنجان والفلفل والخيار والبنندورة والفاصولياء.

الغطاء الواقي:

هي عبارة عن هياكل دائمة مغطاة من السقف والجوانب بالزجاج أو البلاستيك أو من مادة أخرى مستخدم في وقاية المحاصيل ضد الأحوال الجوية والحشرات والأمراض ويمكن إستخدام هذه الهياكل لزراعة المحاصيل الدائمة والمؤقتة مثل الخضراوات والأعشاب والزهور.

العروة الزراعية للخضراوات:

هي الفترة التي يتم خلالها زراعة محاصيل الخضراوات خلال العام.

- العروة الخريفية: 09/01-11/30	- العروة الشتوية: 01/12-02/28
- العروة الربيعية: 01/03-05/31	- العروة الصيفية: 01/06-08/31

محاصيل دائمة:

هي المحاصيل التي لها دورة نمو تزيد عن عام. ومن الممكن زراعة المحاصيل الدائمة بطريقة الزراعة المكثفة أو الزراعة المبعثرة، والمساحة تشمل المحاصيل المزروعة بالطريقتين.

المحاصيل الدائمة التي بلغت العمر الإنتاجي:

هي المحاصيل الدائمة التي تحمل ثماراً بالفعل أو المنتجة بصورة أخرى، وتصبح معظم محاصيل الأشجار وبعض المحاصيل الدائمة الأخرى منتجة بعدما تبلغ عمراً معيناً، وتدخل المحاصيل التي بلغت هذه المرحلة ضمن المحاصيل في عمر الإنتاج وان لم تكن قد أثمرت أو أنتجت غلة في السنة المرجعية بسبب الظروف المناخية أو لأي أسباب أخرى، لا ينبغي اعتبار

الأشجار الهرمة أو غيرها من الأشجار التي بلغت عمر الإنتاج ولكنها لم تعد منتجة إذا أمكن التعرف عليها ضمن المحاصيل في عمر الإنتاج.

الزراعة المكثفة:

تشمل النباتات والأشجار المزروعة والشجيرات بصورة منتظمة ومنهجية كما في البستان، أيضا النباتات والأشجار التي تكون شكلاً غير منتظم ولكن تكون كثيفة بدرجة تكفي لاعتبارها بستان تعتبر مزرعة شجرية مكثفة.

الزراعة المبعثرة:

هي تلك الأشجار المزروعة بشكل لا يمكن معه تقدير المساحة وغالباً ما تكون منتشرة حول الحيازة.

الري:

يشير الري إلى إمداد الأرض بالمياه عن قصد، عدا مياه الأمطار، لتحسين إنتاج الأعشاب أو المحاصيل. ويقضي الري عادة وجود بنية أساسية ومعدات لتزويد المحاصيل بالمياه مثل قنوات الري والمضخات والرشاشات أو أنظمة المياه الموضعية. إلا أنه يشمل أيضاً الري اليدوي للنباتات باستخدام الدلاء والصفائح والأدوات الأخرى. ولا يعتبر الغمر بالمياه من الفيضانات أو الأنهار أو الترعرع من أنواع الري.

المساحة البعلية:

هي المساحة التي تعتمد في ريهها بشكل رئيسي على مياه الأمطار.

الماشية:

تشمل جميع الحيوانات والطيور والحشرات التي يتم الاحتفاظ بها أو حجزها في حظائر أو أماكن احتجاز لأغراض زراعية بصورة أساسية. يشمل ذلك الأبقار والجواميس، والخيول وحيوانات الركوب الأخرى، والجمال والضأن والماعز والخنازير، وكذلك الدواجن، والنحل، ودود القز، إلخ. ما عدا الحيوانات المائية ويتم استبعاد الحيوانات الأليفة مثل القطط والكلاب، إلا إذا كان يتم تربيتها للغذاء أو لأغراض زراعية أخرى.

سلالة الحيوان:

هي مجموعة من الصفات الوراثية الخارجية والإنتاجية لمجموعة من الحيوانات ذات النوع الواحد مثل سلالة الأبقار الهولندية والضأن العساف.

نظام التربية للماشية:

يشير إلى الممارسات والخصائص العامة لتربية المواشي في الحيازة حيث تم تحديد الأنظمة.

1. تربية شبه مكثفة: هي اعتماد الحيوانات في التغذية على الرعي والتغذية المكتملة بتقديم الأعلاف في آن واحد.
2. تربية مكثفة: تربية الحيوانات في المزارع ولا تخرج للرعي وتعتمد في تغذيتها بشكل كامل على تقديم الأعلاف بكافة أنواعها داخل الحظائر.

الغرض الرئيسي لتربية حيوانات الماشية:

يشير إلى السبب الرئيسي للاحتفاظ بالحيوانات ويكون ذلك عادةً بصورة مباشرة في المزارع التجارية، حيث تستخدم أنواع معينة من الحيوانات في أغراض خاصة. وتعتمد الأغراض المحددة التي يتم تسجيلها على نوع الماشية والأحوال المحلية. وفي المعتاد، يتم تحديد الأغراض الرئيسية التالية:

- للحليب فقط.
- للحوم فقط.
- للحليب أساساً مع بعض اللحم.
- للحوم أساساً مع بعض الحليب.

الدواجن:

مجموعة من الطيور مخصصة لغرض إنتاج معين كأن يكون دجاج لاهم أو لإنتاج البيض أو لإنتاج لحم الحبش أو الحمام أو أي نوع آخر من الطيور، كما تشمل الدواجن الأرناب.

أمهات الدجاج اللاحم:

الدجاج الذي يربى لإنتاج بيض مخصب لتفريخه في المفرخات لإنتاج الصوص اللاحم.

الدجاج اللاحم:

هو الدجاج الذي يربى لإنتاج اللحم البيضاء في مدة لا تتعدى دورتها 50 يوماً.

الدجاج البيضاء:

الدجاج الذي يربى لإنتاج بيض المائدة وعادة ما يربى لمدة لا تزيد عن 30 شهراً.

دورة الدجاج اللاحم:

هي الفترة التي تمتد من بداية تربية الصيصان (عمر يوم واحد) حتى نهاية تسويق الدواجن المنتجة.

عدد الدورات في العنابر:

عدد الدورات الإنتاجية التي قام المزارع بتربيتها خلال السنة الزراعية لجميع العنابر.

الدواجن المنزلية:

هي الدواجن التي تتم تربيتها بأعداد قليلة في مكان مخصص لتربيتها بجانب المنزل ويكون الهدف الرئيسي من تربيتها الاستهلاك المنزلي مثل الدجاج البيضاء والحمام والإوز والبط والأرناب والحبش وغيرها من الطيور.

خلايا النحل الحديثة:

عبارة عن صندوق خشبي بأبعاد معينة متعارف عليها تتكون من قاعدة وصندوق تربية وغطاء ويمكن إضافة طبقات أخرى، كذلك يمكن إضافة أو إزالة البراويز.

خلايا النحل التقليدية:

وهي الخلايا التي تصنع محليا وتكون غير محددة القياسات والأحجام والأشكال وقد تكون مصنوعة من الطين أو الفخار وأحياناً من الخشب وتكون غير قابلة لزيادة طبقات أو إضافة براويز.

عمر الفرد بالسنوات الكاملة:

هو الفترة ما بين تاريخ الميلاد وتاريخ الإسناد معبراً عنه بالسنوات الكاملة.

الحالة التعليمية:

هو أعلى مؤهل علمي أتمه الفرد بنجاح، ويكون المستوى التعليمي للأفراد الذين أعمارهم 10 سنوات فأكثر.

صاحب عمل:

هو الفرد الذي يعمل في منشأة يملكها أو يملك جزءاً منها (شريك) ويعمل تحت إشرافه أو لحسابه مستخدم واحد على الأقل بأجر. ويشمل ذلك أصحاب العمل الذين يديرون مشاريع أو مقاولات خارج المنشآت بشرط أن يعمل تحت إشرافهم أو لحسابهم مستخدم واحد على الأقل بأجر ولا يعتبر حملة الأسهم في الشركات المساهمة أصحاب عمل حتى ولو عملوا فيها.

يعمل لحسابه:

هو الفرد الذي يعمل في منشأة يملكها أو يملك جزءاً منها (شريك) وليس بالمنشأة أي مستخدم يعمل بأجر ويشمل الأشخاص الذين يعملون لحسابهم خارج المنشآت.

مستخدم بأجر:

هو الفرد الذي يعمل لحساب فرد آخر أو لحساب منشأة أو جهة معينة وتحت إشرافها ويحصل مقابل عمله على أجر محدد سواء كان بأجر على شكل راتب شهري أو أجره إسبوعية أو بالميومية أو على القطعة أو طريقة دفع أخرى. ويندرج تحت ذلك العاملون بالوزارات والهيئات الحكومية والعاملون بالشركات بالإضافة إلى الذين يعملون بأجر في مصلحة خاصة بالعائلة أو لدى الغير.

عضو أسرة غير مدفوع الأجر:

هو الفرد الذي يعمل لحساب العائلة، أي في مشروع أو مصلحة أو مزرعة للعائلة ولا يتقاضى نظير ذلك أي أجره وليس له نصيب في الأرباح.

وقت العمل:

هو الوقت الذي يقضيه الفرد في الوظائف وأنشطة العمل على الحياة الزراعية خلال فترة الإثني عشر شهراً المرجعية. ويمكن قياس وقت العمل بناءً على تقييم ساعات أو أيام العمل في الحياة، أو باستخدام فئات واسعة مثل الدوام الكامل/ الدوام الجزئي قدر الإمكان ومرتبطة بالظروف المحلية.

وظيفة كاملة (متفرغ):

هي تلك الوظيفة التي يباشر الفرد فيها العمل 35 ساعة فأكثر خلال أسبوع اعتيادي، إلا أن بعض المهن يكون عدد ساعات العمل فيها أقل من 35 ساعة، في هذه الحالة يعتبر عدد ساعات المهنة الاعتيادية هو المعيار لكون الوظيفة كاملة.

وظيفة جزئية (غير متفرغ):

هي تلك الوظيفة التي يباشر الفرد فيها العمل أقل من 35 ساعة خلال أسبوع اعتيادي، إلا إذا كان عدد ساعات العمل الاعتيادية أقل من ذلك، وفي هذه الحالة تكون الوظيفة جزئية إذا كان عدد ساعات عمل الفرد أقل من عدد الساعات الذي يباشر العاملون فيها العمل في هذه المهنة عادة.

النشاط الاقتصادي:

مصطلح يشير إلى عملية تدمج مجموعة من الإجراءات والأنشطة التي تنفذ من قبل وحدة معينة والتي تستخدم العمل ورأس المال والبضائع والخدمات لتنتج منتجات محددة (سلع وخدمات). كما يشير النشاط الاقتصادي الرئيسي إلى طبيعة العمل الذي تمارسه المؤسسة والذي قامت من أجله حسب التصنيف الدولي الموحد للأنشطة الاقتصادية ويسهم بأكبر قدر من القيمة المضافة في حالة تعدد الأنشطة داخل المؤسسة الواحدة.

الآلات والمعدات الزراعية:

تغطي جميع الآلات والمعدات والأدوات المستخدمة كمدخلات للإنتاج الزراعي، وهذا يشمل الأدوات اليدوية البسيطة مثل الفأس، إلى الآلات المعقدة مثل الحصادة الكمباين. ومع ذلك فإن الاهتمامات الرئيسية تركز على الآلات والمعدات الآلية.

مصدر الآلة:

يشير إلى الترتيبات أو الحقوق التي يعطى بموجبها الحائز الحق في استخدام نوع معين من الآلات الزراعية.

الأصول النباتية المحسنة:

هي أصول النباتات التي جرى لها عمليات تحسين وراثي عن طريق التهجين أو غيره لإنتاج أصول لها صفات وراثية مرغوبة كأن تكون مقاومة للأمراض أو مبكرة الإنتاج أو غزيرة الإنتاج للمحاصيل الحقلية والخضراوات، وتشمل الأصول البذور والأشتال والأبصال والدرنات.

أسمدة عضوية:

هي الأسمدة التي تم تجهيزها من المواد النباتية أو الحيوانية المعالجة و/أو المواد غير المعالجة (مثل الجير، الصخر أو الفوسفات) وتحتوي على أقل من 5% من المغذيات النباتية مجتمعة. وتشمل الأسمدة العضوية ذات الأصل الحيواني مثل مسحوق العظام والسّمك والجلود والدم.

السماد الطبيعي:

هو سماد يعد من مواد عضوية، ويسهم السماد الطبيعي في خصوبة التربة عن طريق إضافة مادة عضوية ومواد مغذية مثل النيتروجين تحتجزها البكتيريا في التربة.

للسماد الطبيعي (السماد الحيواني) ثلاثة أشكال أساسية:

- سماد صلب: خليط من روث الحيوانات الأليفة مع أو بدون غطاء من التبن أو القش المستخدم لفرشه مع احتمال ان يوجد به كمية صغيرة من البول.
- سماد سائل: بول الحيوانات الأليفة مع احتمال وجود كمية صغيرة من الروث و/أو المياه.
- السماد المعجون: سماد على شكل سائل وخليط من فضلات الحيوانات الصلبة والسائلة مع أو بدون تخفيف بالمياه و/أو كمية صغيرة من التبن أو القش.

مبيدات زراعية:

هي مواد تهدف إلى الحد من الآفات في النباتات أو الحيوانات أو مراقبتها أو القضاء عليها أو سلوك وفسيلوجية الحشرات أو المحاصيل خلال مرحلة الإنتاج أو التخزين وهي في الغالب مواد كيميائية اصطناعية يتم إنتاجها في صورة مركزة، ويتم تخفيفها أو استخدامها مع مواد أخرى مثل الماء أو التلك أو الطين أو الكيروسين. يمكن تصنيفها على أنها مبيدات: حشرية، وعشبية، وفطرية، للقوارض، ومبيدات أخرى.

الزراعة العضوية:

هي نظام شمولي لإدارة الإنتاج والذي يعمل على تطوير وتعزيز سلامة النظام البيئي الزراعي ويشمل على مجموعة من الممارسات التي تهدف لتعزيز سلامة النظام البيئي الزراعي، بما في ذلك التنوع البيولوجي والدورات البيولوجية والنشاط البيولوجي للتربة بما في ذلك العمل على تحقيق النظم البيئية الزراعية المستدامة من الناحية الاجتماعية والبيئية والاقتصادية. كعدم استخدام الأسمدة والمبيدات الكيماوية وعدم استخدام المحاصيل المعدلة وراثياً.

الدورة الزراعية:

زراعة محاصيل مختلفة زراعة تبادلية في قطعة ارض واحدة بشكل يؤدي إلى قطع دورة حياة الأعشاب والحشرات والأمراض الضارة. للحفاظ على خصوبة التربة أو تحسينها والحفاظ على المادة العضوية الموجودة فيها.

تقسيم خلايا النحل (التطريد الصناعي):

تقسيم خلية النحل إلى أكثر من طائفة (خلية) حيث يستغل النحالين قدرة النحل على إنتاج ملكات جديدة لزيادة أعداد النحل وبالتالي إجراء تقسيم طوائف النحل.

الأمراض البوائية:

هي تعني الزيادة الفجائية غير المتوقعة لعدد الحالات المصابة بمرض معين، وهذه الأمراض تم إدراجها لدى منظمة الأوبئة العالمية على أنها أمراض وبائية ومنها: الحمى المالطية، والحمى القلاعية، والحمى الفحمية، وأنفلونزا الطيور، والنيوكسل، والجدري وغيرها.

الحاسوب المكتبي:

هو حاسوب يبقى ثابتاً عادة في مكان واحد ويجلس المستخدم أمامه عادةً وراء لوحة المفاتيح.

الحاسوب المحمول:

هو حاسوب من الصغر بما يكفي ليحمل ويمكّن القيام بنفس مهام الحاسوب المكتبي عادةً ويشمل حواسيب المفكرة، حواسيب المفكرة المصغرة ولكنه لا يتضمن الحواسيب اللوحية أو ما شابها من الحواسيب المحمولة باليد.

الحاسوب اللوحي:

الحاسوب اللوحي (أو ما يماثله من الحواسيب المحمولة باليد) هو حاسوب مدمج في شاشة مسطحة تعمل باللمس ويشغل بلمس الشاشة بدلاً من (أو بالإضافة إلى) استخدام لوحة المفاتيح الفعلية.

الانترنت:

شبكة حاسوبية عمومية عالمية توفر النفاذ إلى عدد من خدمات الاتصالات تشمل الويب العالمي، وتنتقل البريد الإلكتروني والأخبار ومواد الترفيه وملفات البيانات.

القدس، J1:

تشمل ذلك الجزء من محافظة القدس الذي ضمه إسرائيل عنوة بعيد احتلالها للضفة الغربية عام 1967. وتضم منطقة J1 كَفَر عَقَب، بَيْت حَنِينَا، مُخَيِّم شُعْفَاط، شُعْفَاط، العَيْسَوِيَّة، شَيْخ جَرَّاح، وادي الجَوْز، باب السَاهِرَة، الصُّوَانَة، الطُّور (جَبَل الزَيْتُون)، القُدْس (بَيْت المَقْدِس)، الشِّيَاح، راس العامُود، سلوان، الثُّورِي، جَبَل المُكَبِّر، السَّوَاجِرَة العَرَبِيَّة، بَيْت صَفَافَا، شَرَفَات، صُور بَاهِر، أُم طُوبَا.

القدس، J2:

باقي محافظة القدس، وتضم منطقة J2 تجمعات (زافات، مَحْمَاس، مُخَيِّم قَلَنْدِيَا، قَلَنْدِيَا، بَيْت دُقُو، جَبَع، الجُدَيْرَة، الزام وضاحية البريد، بَيْت عَنَان، الحَيْب، بَيْر نَبَالَا، بَيْت إِجْرَا، الثُّبَيْبَة، خَرَابِيب أُم اللّحْم، بَدُو، النَّبِي صَمُوئِيل، حَرْمًا، بَيْت حَنِينَا البَلَد، قَطَنَّة، بَيْت سُورِيك، بَيْت إِكْسَا، عَنَاتَا، الكَعَابِيَّة (تَجْمَع بَدوي)، الزَّعِيم، العَيْرِيَّة، ابو ديس، عرب الجَهَالِين (سلامات)، السَّوَاجِرَة الشَّرْقِيَّة، الشَّيْخ سَعْد).

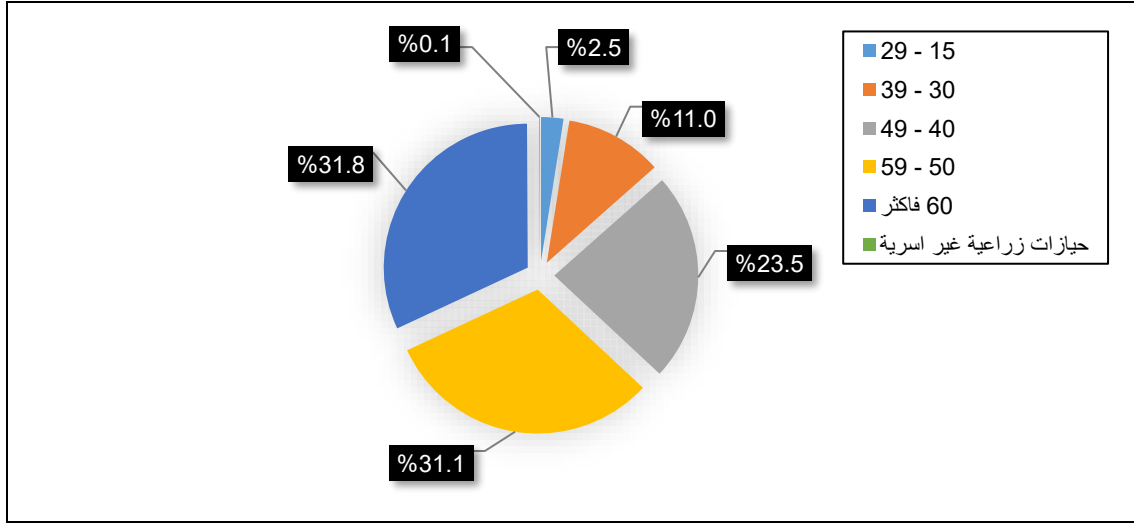
2.1 التصنيفات:

اعتمد في عملية جمع ومعالجة البيانات الإحصائية على التصنيفات المعتمدة والمستخدمه في الجهاز وفق المعايير الدولية وبما يتلائم مع الخصوصية الفلسطينية.

1. دليل التجمعات السكانية الفلسطينية 2017.

2. دليل التصنيف الزراعي 2021.

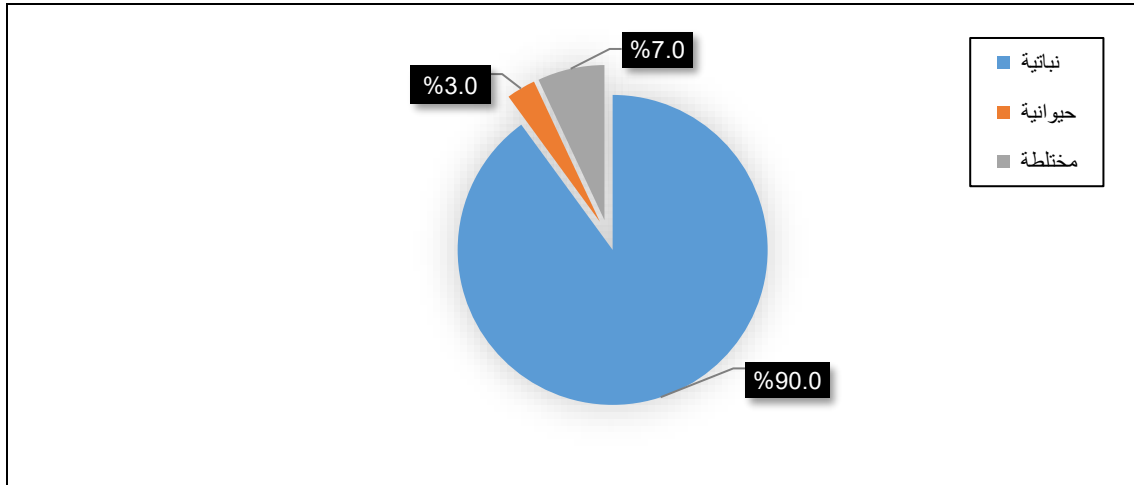
التوزيع النسبي للحائزين الزراعيين في محافظة سلفيت حسب الفئة العمرية، 2021/2020



2.2 الحيازات الزراعية

بلغ عدد الحيازات الزراعية في محافظة سلفيت 6,447 حيازة زراعية خلال العام الزراعي 2021/2020، منها 5,800 حيازة نباتية بنسبة 90.0%، و196 حيازة حيوانية بنسبة 3.0% أما الحيازات المختلطة فبلغ عددها 451 حيازة بنسبة 7.0% من إجمالي الحيازات الزراعية في محافظة سلفيت.

التوزيع النسبي للحيازات الزراعية في محافظة سلفيت حسب النوع، 2021/2020



غالبية الحيازات الزراعية في محافظة سلفيت هي حيازات أسرية بواقع 6,442 حيازة وبنسبة 99.9% منها (5,051 الحائز فيها فرد، 1,232 الحائز فيها أسرة، 159 الحائز فيها شراكة)، أما الحيازات غير الأسرية فبلغت 5 حيازات بنسبة 0.1% من إجمالي الحيازات الزراعية في محافظة سلفيت.

على مستوى فئات المساحة للحيازات الزراعية نجد أن 38.0% من الحيازات في محافظة سلفيت وبواقع 2,447 حيازة تقع ضمن فئة المساحة الصغيرة (أقل من 3 دونمات)، و1,777 حيازة تقع ضمن فئة المساحة (3-5.99 دونماً) بنسبة 27.6%، و961 حيازة بنسبة 14.9% تقع ضمن فئة المساحة (6-9.99 دونماً).

تشير النتائج إلى أن الغرض الرئيسي للإنتاج في 4,839 من الحيازات الزراعية في محافظة سلفيت هو للاستهلاك الذاتي فقط وبنسبة بلغت 75.1% وبمساحة مقدارها 28,478 دونماً، وأن الغرض الرئيسي للإنتاج في 37 حيازة هو للبيع فقط وبنسبة 0.6%، ومساحة مقدارها 282 دونماً وذلك خلال العام الزراعي 2021/2020.

أشارت النتائج إلى أن 6,298 حيازة في محافظة سلفيت حق الانتفاع فيها مملوكة أو في حكم المملوكة بنسبة 97.7%، و105 حيازات وبنسبة 1.6% حق الانتفاع فيها أكثر من نوع، و16 حيازة حق الانتفاع فيها مستأجرة مقابل حصة من الإنتاج بنسبة 0.3%، وذلك من إجمالي الحيازات الزراعية في محافظة سلفيت خلال العام الزراعي 2021/2020.

3.2 مساحة الحيازات الزراعية

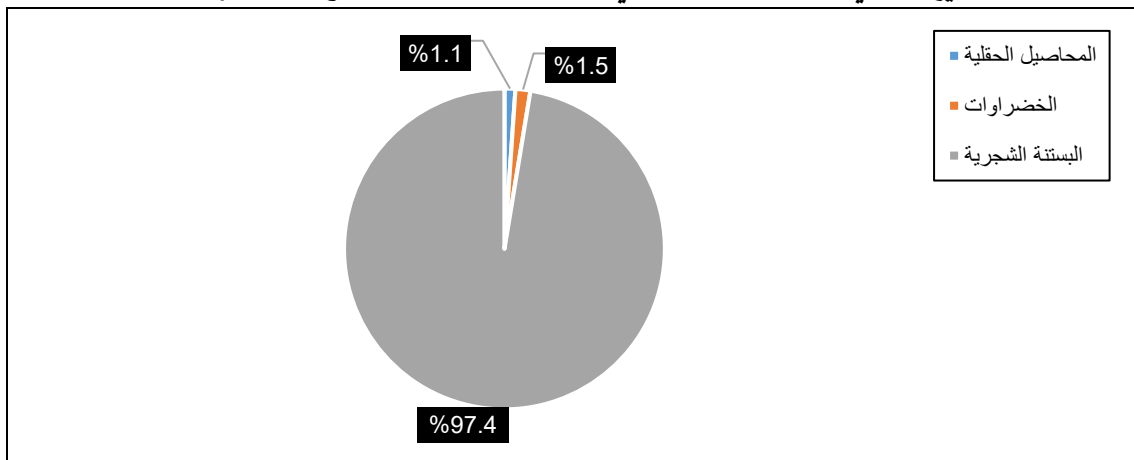
بلغت مساحة الحيازات الزراعية في محافظة سلفيت 48,176 دونماً كما هي في 2021/10/01 منها 45,225 دونماً أراضي مزروعة بالمحاصيل الدائمة (البستنة الشجرية) و735 دونماً مزروعة بالمحاصيل المؤقتة (الخضراوات والمحاصيل الحقلية) و127 دونماً مزروعة بالمرج المؤقت والمراعي و1,398 دونماً بور مؤقت و16 دونماً مزروعة بالمرج الدائمة والمراعي، و150 دونماً مباني مستخدمة لأغراض الحيازة، و14 دونمات مساحة الغابات والأشجار الحرجية، و509 دونمات مساحات أخرى مثل الحدائق والساحات والممرات. أما المساحة المستخدمة في الاستزراع السمكي فقد بلغت 2 دونم فقط.

4.2 المساحة المزروعة بالمحاصيل الحقلية، والخضراوات، والبستنة الشجرية

بلغ إجمالي المساحة المزروعة في محافظة سلفيت 45,438 دونماً خلال العام الزراعي 2021/2020 منها 500 دونم بنسبة 1.1% مزروعة بالمحاصيل الحقلية، و661 دونماً بنسبة 1.5% مزروعة بالخضراوات، و44,277 دونماً بنسبة 97.4% مزروعة بالبستنة الشجرية وذلك من إجمالي المساحة المزروعة بالمحاصيل.

على مستوى التجمع فإن أعلى نسبة للمساحة المزروعة هي 5,150 دونماً بنسبة 11.3% في تجمع سلفيت من إجمالي المساحة المزروعة في محافظة سلفيت يليها 4,863 دونماً بنسبة 10.7% في تجمع دير إستيا.

التوزيع النسبي للمساحة المزروعة في محافظة سلفيت حسب النوع، 2021/2020



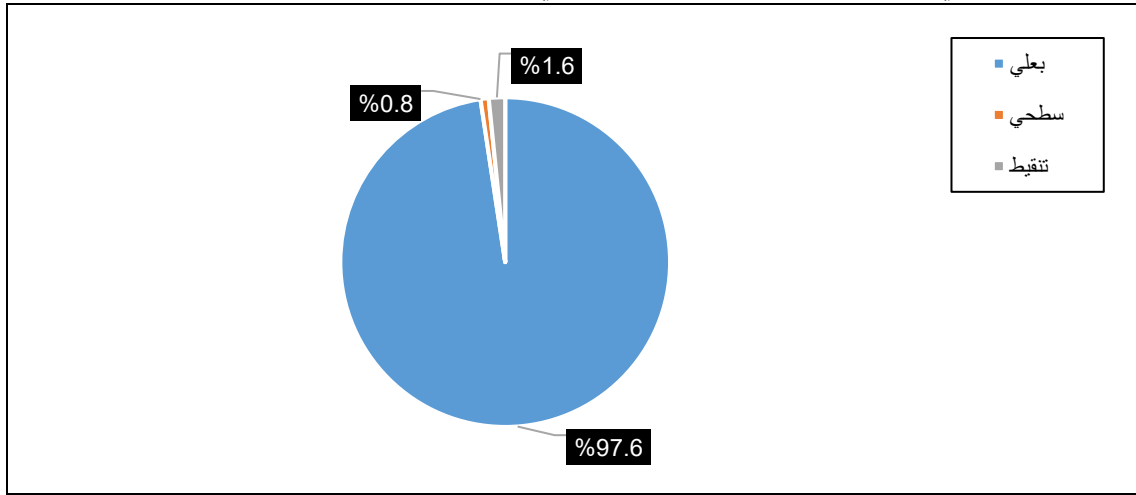
1.4.2 المحاصيل الحقلية

بلغت المساحة المزروعة بالمحاصيل الحقلية في محافظة سلفيت حوالي 500 دونم وذلك خلال العام الزراعي 2021/2020، منها 278 دونماً بنسبة 55.7% مساحة محصوله.

على مستوى التجمع فإن أعلى مساحة مزروعة بالمحاصيل الحقلية هي في تجمع سلفيت 232 دونماً بنسبة 46.4% من مساحة المحاصيل الحقلية في محافظة سلفيت يليها تجمع كفر الديك 79 دونماً بنسبة 15.8%.

حول نمط الري المستخدم فقد بلغت مساحة المحاصيل الحقلية البعلية في محافظة سلفيت 488 دونماً بنسبة 97.6% أما المساحة المروية فبلغت 12 دونماً بنسبة 2.4%.

التوزيع النسبي للمساحة المزروعة بالمحاصيل الحقلية في محافظة سلفيت حسب نمط الري، 2021/2020

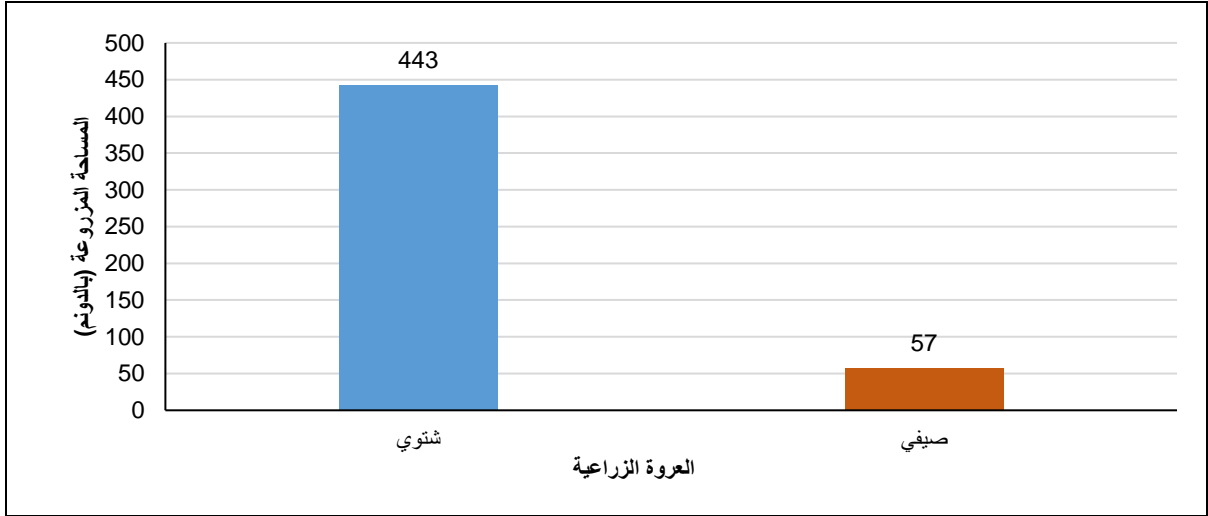


وتبين النتائج أن مساحة المحاصيل الحقلية المزروعة في العروة الشتوية في محافظة سلفيت 443 دونماً بنسبة 88.7%، أما مساحة المحاصيل الحقلية والمزروعة في العروة الصيفية فقد بلغت 57 دونماً بنسبة 11.3%.

أما بالنسبة لوضع المحصول فقد بلغت مساحة المحاصيل الحقلية المزروعة بطريقة منفردة في محافظة سلفيت 370 دونماً بنسبة 74.1%، و 121 دونماً مزروعة بطريقة مقترنة بنسبة 24.2%، و 9 دونمات مزروعة بطريقة مختلطة بنسبة 1.7%.

على مستوى نوع المحصول جاء المحاصيل المخلوطة بأعلى مساحة مزروعة في محافظة سلفيت من إجمالي المساحة المزروعة بالمحاصيل الحقلية بمساحة 195 دونماً بنسبة 39.0%، يليه محصول الشعير بمساحة 127 دونماً بنسبة 25.4% وذلك خلال العام الزراعي 2021/2020.

المساحة المزروعة بالمحاصيل الحقلية في محافظة سلفيت حسب العروة الزراعية، 2021/2020



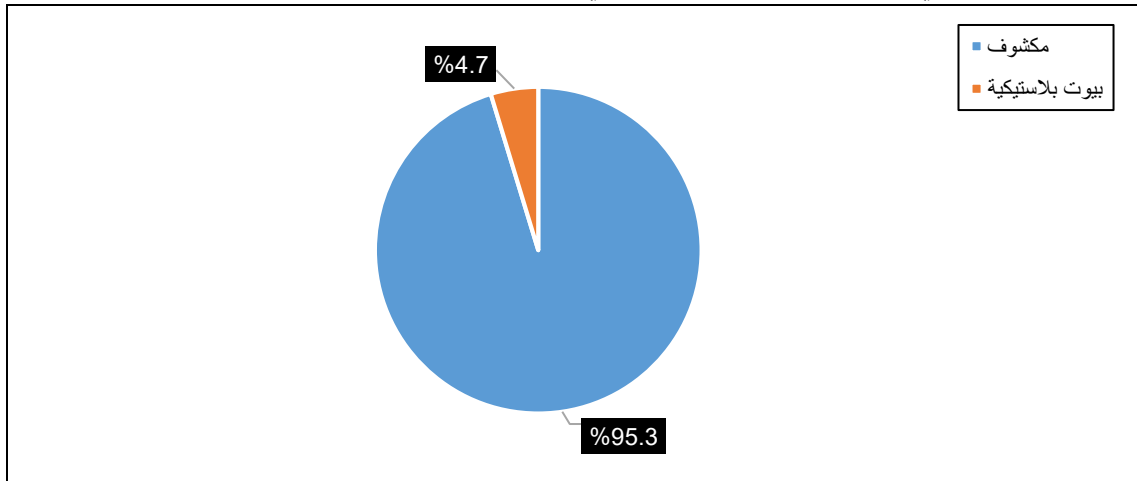
2.4.2 الخضراوات

بلغت المساحة المزروعة بالخضراوات في محافظة سلفيت 661 دونماً، خلال العام الزراعي 2021/2020، منها 652 دونماً مساحة محصودة مشكلة ما نسبة 98.6% من المساحة الإجمالية المزروعة بالخضراوات.

على مستوى التجمع فإن أعلى مساحة مزروعة بالخضراوات كانت في تجمع دير بلوط حيث بلغت 267 دونماً بنسبة 40.5% من مساحة الخضراوات في محافظة سلفيت، يليها تجمع فرخة 67 دونماً بنسبة 10.1% خلال العام الزراعي 2021/2020.

وبلغت مساحة محاصيل الخضراوات المكشوفة في محافظة سلفيت 630 دونماً بنسبة 95.3%، والمساحة المحمية بلغت 31 دونماً بنسبة 4.7% جميعها بيوت بلاستيكية.

التوزيع النسبي للمساحة المزروعة بالخضراوات في محافظة سلفيت حسب نوع الحماية، 2021/2020

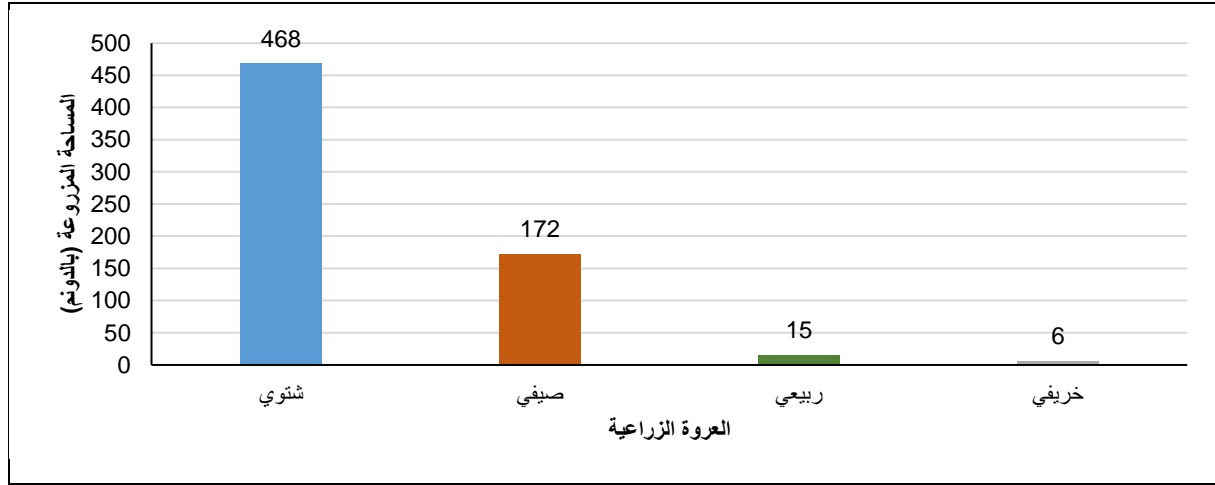


وتشير البيانات إلى أن مساحة الخضراوات المزروعة في محافظة سلفيت في العروة الشتوية قد بلغت 468 دونماً بنسبة 70.7%، أما مساحة الخضراوات المزروعة في العروة الربيعية فبلغت 15 دونماً بنسبة 2.3%، أما في العروة الصيفية فقد بلغت 172 دونماً بنسبة 26.0%، بينما بلغت في العروة الخريفية 6 دونمات بنسبة 1.0%.

أما بالنسبة لوضع المحصول فقد بلغت مساحة الخضراوات المزروعة في محافظة سلفيت بطريقة منفردة 393 دونماً بنسبة 59.5%، و22 دونماً مزروعة بطريقة مختلطة بنسبة 3.3%، و246 دونماً مزروعة بطريقة مقترنة بنسبة 37.2%.

على مستوى نوع المحصول فإن المساحة المزروعة بمحصول الخضراوات المختلطة شكلت أعلى مساحة مزروعة في محافظة سلفيت من إجمالي مساحة الخضراوات بمساحة 266 دونماً بنسبة 40.2% يليه محصول الفقوس بمساحة 220 دونماً بنسبة 33.3%.

المساحة المزروعة بالخضراوات في محافظة سلفيت حسب العروة الزراعية، 2021/2020



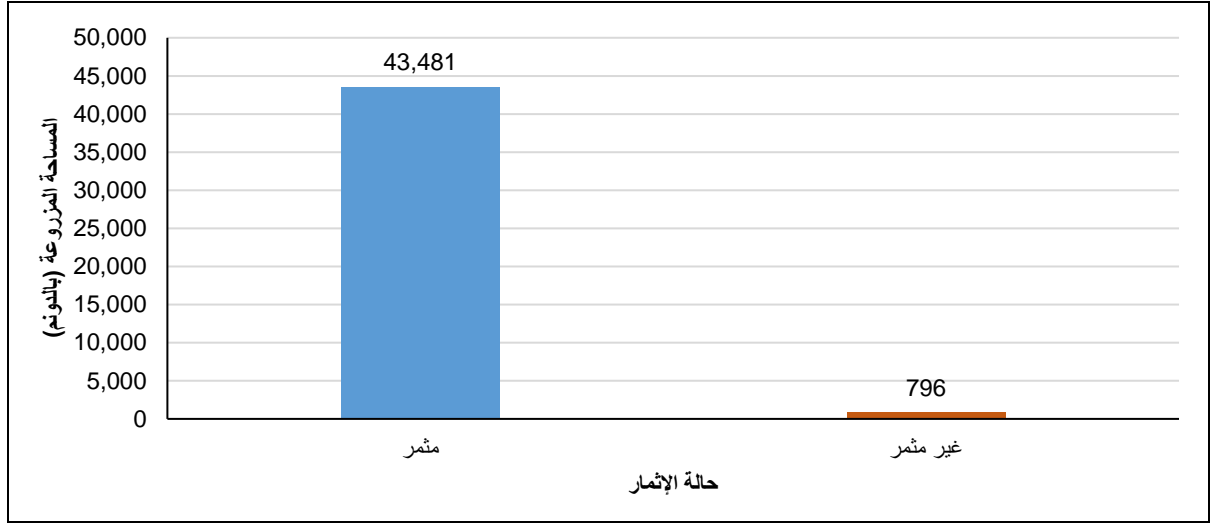
3.4.2 البستنة الشجرية

بلغت المساحة المزروعة بالبستنة الشجرية في محافظة سلفيت 44,277 دونماً، وذلك كما هو في 2021/10/01. منها 43,937 دونماً بنسبة 99.2% هي أراضي بعلية، و340 دونماً بنسبة 0.8% هي أراضي مروية، منها: (319 دونماً ري سطحي، و20 دونماً ري بالتقسيط، ودونماً واحداً ري بالرشاشات).

بلغت أعلى مساحة مزروعة بالبستنة الشجرية في تجمع سلفيت حيث بلغت 4,858 دونماً بنسبة 11.0% من مساحة البستنة الشجرية في محافظة سلفيت يليها تجمع دير إستيا بمساحة 4,831 دونماً بنسبة 10.9%.

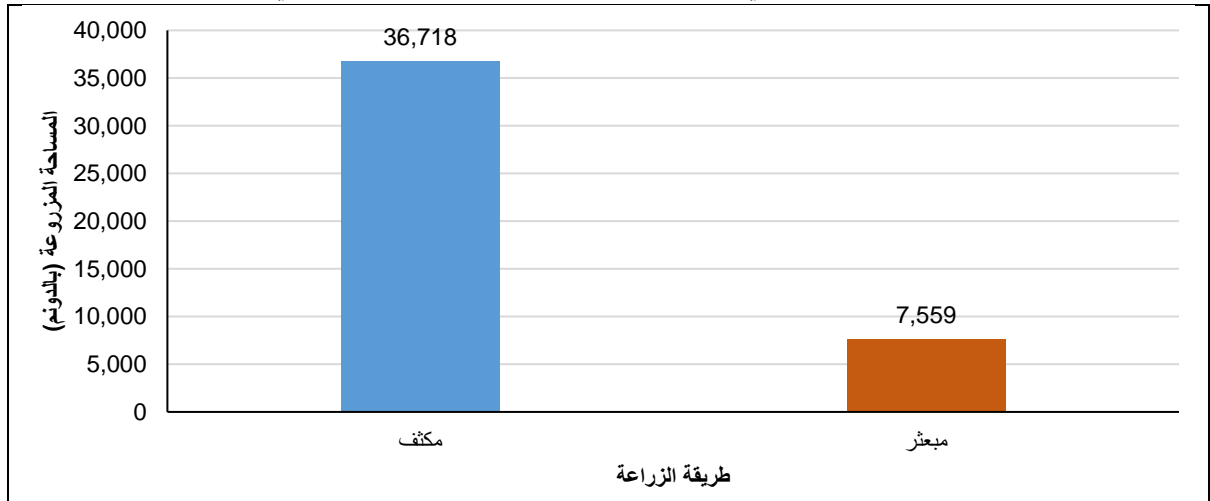
بلغت مساحة أشجار البستنة المثمرة في محافظة سلفيت 43,481 دونماً ما نسبته 98.2% من المساحة المزروعة بأشجار البستنة فيما بلغت المساحة غير المثمرة 796 دونماً أي ما نسبته 1.8% من إجمالي المساحة المزروعة بأشجار البستنة.

المساحة المزروعة بأشجار البستنة في محافظة سلفيت حسب حالة الإثمار، كما هو في 2021/10/01



بلغت المساحة المزروعة بالأشجار في محافظة سلفيت بطريقة مكثفة 36,718 دونماً بنسبة 82.9%، و7,559 دونماً بنسبة 17.1% مزروعة بطريقة مبعثرة.

المساحة المزروعة بأشجار البستنة في محافظة سلفيت حسب طريقة الزراعة، كما هو في 2021/10/01



أما فيما يتعلق بوضع المحصول فتبين النتائج أن 42,732 دونمات بنسبة 96.5% من مساحة الأشجار في محافظة سلفيت مزروعة بطريقة منفردة، و885 دونماً بنسبة 2.0% مزروعة بطريقة مقترنة، و660 دونماً بنسبة 1.5% مزروعة بطريقة مختلطة.

وتظهر النتائج أن عدد الأشجار بلغ 619,229 شجرة في محافظة سلفيت منها 605,224 شجرة مثمرة، و14,005 شجرات غير مثمرة، أما حسب نمط الري فبينت النتائج أن عدد الأشجار البعلية في محافظة سلفيت بلغ 608,475 شجرة، فيما بلغ عدد الأشجار المروية 10,754 شجرة.

تشكل المساحة المزروعة بأشجار الزيتون أعلى مساحة مزروعة بالبستنة الشجرية في محافظة سلفيت من إجمالي المساحة المزروعة بمساحة 43,395 دونماً بنسبة 98.0% يليه محصول اللوز اليابس بمساحة 140 دونماً بنسبة 0.3% والليمون بمساحة بلغت 125 دونماً وبنسبة 0.3%.

5.2 الثروة الحيوانية

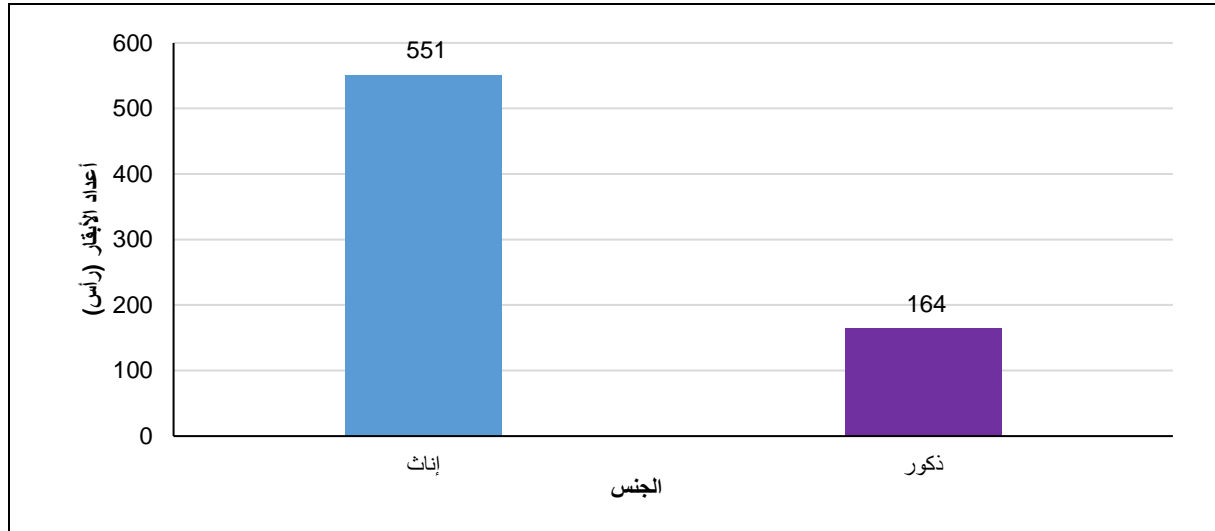
1.5.2 الأبقار

بلغ عدد الأبقار كما هو في 2021/10/01 في محافظة سلفيت 715 رأساً. منها 164 رأساً من الذكور بنسبة بلغت 22.9%، و551 رأساً من الإناث بنسبة بلغت 77.1%.

توزعت الأبقار في محافظة سلفيت حسب السلالة على النحو الآتي: 71 رأس بقر بلدي بنسبة 9.9%، و588 رأس بقر هولندي بنسبة 82.2%، و54 رأس بقر مهجن بنسبة 7.6%، ورأسين بقر من الأنواع الأخرى بنسبة 0.3%.

على مستوى التجمع كان تجمع الزاوية هو الأعلى من حيث تربية الأبقار حيث شكلت نسبة الأبقار فيه 34.1% يليه تجمع بديا بنسبة 28.8% من إجمالي عدد الأبقار في محافظة سلفيت.

أعداد الأبقار في محافظة سلفيت حسب الجنس، كما هو في 2021/10/01



2.5.2 الضأن

بلغ عدد الضأن كما هو في 2021/10/01 في محافظة سلفيت 11,511 رأساً. منها 3,319 رأساً من الذكور بنسبة بلغت 28.8%، و8,192 رأساً من الإناث بنسبة بلغت 71.2%.

توزعت الضأن في محافظة سلفيت حسب السلالة على النحو الآتي: 6,364 رأس ضأن بلدي (عواسي) بنسبة بلغت 55.3%، و3,323 رأس ضأن عساف (مخلاع) بنسبة 28.8%، و1,758 رأس ضأن مهجن بنسبة 15.3%، و66 رأس ضأن من الأنواع الأخرى بنسبة 0.6%.

على مستوى التجمع كان تجمع الزاوية هو الأعلى من حيث تربية الضأن حيث شكلت نسبة الضأن فيه 15.9% يليه تجمع دير بلوط بنسبة 15.7% من إجمالي عدد الضأن في محافظة سلفيت.

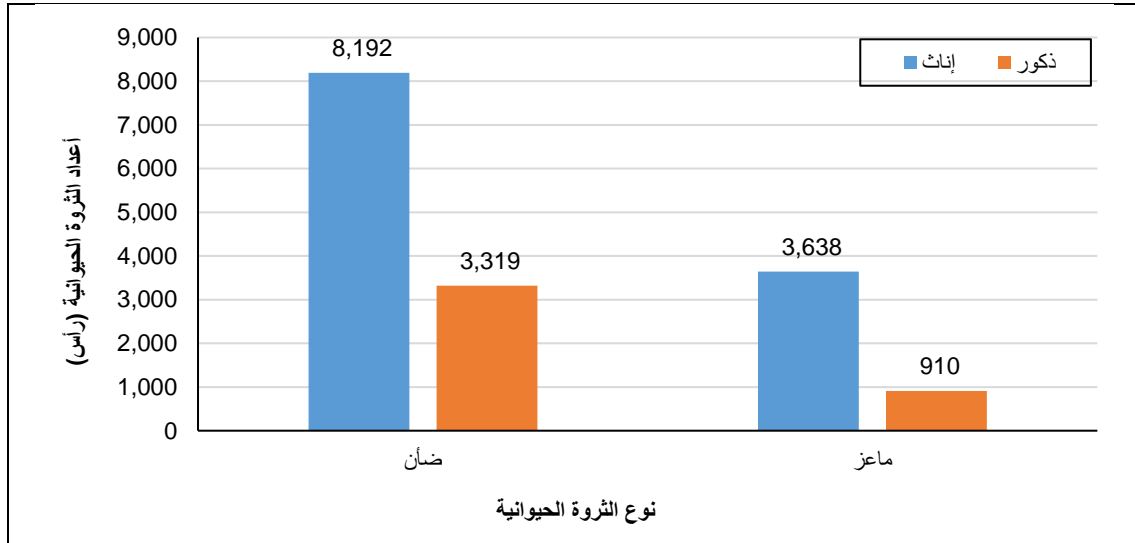
3.5.2 الماعز

بلغ عدد الماعز كما هو في 2021/10/01 في محافظة سلفيت 4,548 رأساً. منها 910 رؤوس من الذكور بنسبة بلغت 20.0%، و3,638 رأساً من الإناث بنسبة بلغت 80.0%.

توزعت الماعز في محافظة سلفيت حسب السلالة على النحو الآتي: 3,774 رأس ماعز بلدي بنسبة بلغت 83.0%، 254 رأس ماعز شامي بنسبة 5.6%، و506 رؤوس ماعز مهجن بنسبة 11.1%، و14 رأس ماعز من الأنواع الأخرى بنسبة 0.3%.

على مستوى التجمع كان تجمع قراوة بني حسان هو الأعلى من حيث تربية الماعز حيث شكلت نسبة الماعز فيه 22.8% يليه تجمع سلفيت بنسبة 13.2% من إجمالي عدد الماعز في محافظة سلفيت.

أعداد الضأن والماعز في محافظة سلفيت حسب الجنس والنوع، كما هو في 2021/10/01



4.5.2 الدواجن

بلغ عدد الدجاج اللحم في محافظة سلفيت 552 ألف طير، وبلغ عدد الدجاج البيض 34 ألف طير، وذلك خلال العام الزراعي 2021/2020.

أما في يوم العد 2021/10/01 فقد بلغت أعداد الدواجن المرباة في محافظة سلفيت 99 ألف طير دجاج لاهم، و28 ألف طير دجاج بياض.

5.5.2 الدواجن المنزلية

بلغ عدد الدجاج المنزلي الذي يتم تربيته في محافظة سلفيت 7,801 طير، وبلغ عدد الحمام 9,319 طير، أما الحبش المنزلي (الديك الرومي) فقد بلغ عددها 103 طيور، فيما بلغ عدد الأرنب 784 أرنب، وبلغ عدد البط 1,134 طير، والدواجن المنزلية الأخرى 108 طيور، وذلك كما هو في يوم العد 2021/10/01.

6.5.2 خلايا النحل

بلغ عدد خلايا النحل كما هو في 2021/10/01 في محافظة سلفيت 3,106 خلايا، منها 2,898 خلية حديثة بنسبة 93.3%، مقابل 208 خلايا تقليدية بنسبة 6.7%.

6.2 حيوانات أخرى (حيوانات العمل)

بلغ عدد الخيول المرباة في محافظة سلفيت 107 رؤوس، وعدد البغال 56 رأساً، فيما بلغ عدد الحمير 300 رأس، وذلك كما هو في يوم العد 2021/10/01.

7.2 الآلات والمعدات الزراعية

بلغ عدد الآلات الزراعية المملوكة في محافظة سلفيت في 2021/10/01 والمستخدم في الحيازة النباتية 162 آلة، و39 آلة تستخدم في الحيازة الحيوانية، و164 آلة تستخدم في الحيازة المختلطة.

8.2 التطبيقات والخدمات الزراعية

أشارت النتائج إلى أن 767 حيازة تستخدم بذور محسنة، و1,558 حيازات تستخدم أسمدة كيميائية، بالإضافة إلى أن 371 حيازة تستخدم أسمدة عضوية (مخمرة)، و589 حيازة تستخدم الدورة الزراعية، من إجمالي الحيازات النباتية والمختلطة في محافظة سلفيت وذلك خلال العام الزراعي 2021/2020.

أشارت النتائج أيضاً إلى أن 413 حيازة تقوم بتطعيم الحيوانات ضد الأمراض البوائية، و246 حيازة تقوم بتطعيم الدواجن ضد الأمراض البوائية. كذلك فإن 72 حيازة تقوم بتقسيم خلايا النحل (التطريد الإصطناعي)، من إجمالي الحيازات الحيوانية والمختلطة في محافظة سلفيت وذلك خلال العام الزراعي 2021/2020.

9.2 التعويضات عن الخسائر الزراعية

بلغ عدد الحيازات الزراعية التي تلقت تعويض عن خسائر زراعية في محافظة سلفيت 27 حيازة، منها 17 حيازة نباتية بنسبة 63.0%، و3 حيازات حيوانية بنسبة 11.1%، و7 حيازات مختلطة بنسبة 25.9% وذلك خلال العام الزراعي 2021/2020.

بينت النتائج أن 12 حيازة بنسبة 44.5% من الحيازات الزراعية التي تلقت تعويضاً عن خسائر زراعية في محافظة سلفيت تلقتها من جهات حكومية، وحيازة واحدة بنسبة 3.7% تلقت التعويض من مؤسسة أهلية، و7 حيازات بنسبة 25.9% تلقت التعويض من جهة خاصة، و7 حيازات بنسبة 25.9% تلقت التعويض من جهات أخرى وذلك خلال العام الزراعي 2021/2020.

الفصل الثالث

المنهجية

1.3 المقدمة

نظراً للتطور التقني وتطور وسائل الاتصالات وتبادل البيانات ونظم المعلومات الجغرافية (GIS) والنمو الهائل في تكنولوجيا الأجهزة اللوحية وتقنيات نشر المعلومات، وعلى ضوء نجاح تجربة الجهاز في تنفيذ التعداد العام للسكان والمساكن والمنشآت 2017 إلكترونياً بواسطة الأجهزة اللوحية وربطها بنظم المعلومات الجغرافية، فقد تم تنفيذ التعداد الزراعي 2021 بشكل كامل باستخدام التكنولوجيا الحديثة.

إن استخدام المنظومة التكنولوجية في هذا التعداد أدى إلى إحداث نقلة نوعية، حيث تم تنفيذ مراحل التعداد كافة، باستخدام الأجهزة اللوحية "التابلت"، إضافة إلى استخدام نظم المعلومات الجغرافية، كما تم استحداث تطبيقات إلكترونية لكل مرحلة من مراحل التعداد، بدءاً من مرحلة حصر وعد الحيازات الزراعية، وانتهاءً بالدراسة البعدية، الأمر الذي ساهم في توفير الوقت والجهد، وزيادة جودة البيانات واتساقها وسهولة تحليلها، وتعزيز إدارة العمل الميداني ومراقبته.

2.3 مبررات وأهمية تنفيذ التعداد الزراعي

1. توصي منظمة الأغذية والزراعة (الفاو) بإجراء تعداد زراعي كل عشر سنوات. يتم من خلاله جمع البيانات على مستوى الحيازة الفردية مباشرة من الحائزين، مما يضمن أفضل جودة للبيانات والالتزام بالمفاهيم والإجراءات الإحصائية السليمة.
2. يعتبر التعداد الزراعي مصدراً أساسياً لبيانات الزراعة لتقدير الاقتصاد غير الملحوظ (القطاع غير الرسمي)، الذي يلعب دوراً رئيسياً في الحسابات القومية والاقتصاد الفلسطيني ككل.
3. يدعم التعداد الزراعي إنشاء السجل الزراعي الإحصائي والذي سيتم بناؤه من قبل وزارة الزراعة بالتعاون مع الجهاز وتحديثه بشكل رئيسي من قبل وزارة الزراعة (MOA)، مما سيزودنا ببيانات إحصائية حول الأنشطة الزراعية سنوياً بتكلفة أقل.

3.3 أهداف التعداد الزراعي

يهدف التعداد الزراعي بشكل عام إلى إنشاء قاعدة بيانات مفصلة ودقيقة ومحدثة للحيازات الزراعية والتي ستساعد في التخطيط وصنع السياسات على جميع المستويات التي لها علاقة بالقطاع الزراعي. أما الأهداف الفرعية فهي توفير بيانات عن هيكل القطاع الزراعي، لا سيما للوحدات الإدارية والجغرافية على أدنى مستوى، وتوفير البيانات التي يمكن استخدامها كمعيار لتحسين الإحصاءات الزراعية الحالية، واستخدامها كبيانات أساسية للمساعدة في وضع التقديرات للسنوات اللاحقة، بالإضافة إلى توفير أطر لتنفيذ المسوح الزراعية بالعينة.

4.3 خصائص التعداد الزراعي

1. التغطية الجغرافية:

1. تنفيذ حصر شامل في قطاع غزة لمناطق العد التي كانت نسبة الأسر التي مارست نشاط زراعي فيها وفق بيانات تعداد السكان 2017، 5% فأكثر.
 2. زيارة الأسر التي مارست نشاط زراعي حسب بيانات تعداد السكان 2017 في باقي مناطق العد والتي كانت نسبة الأسر التي مارست نشاط زراعي فيها 1-4%.
 3. تنفيذ حصر شامل في الضفة الغربية لجميع التجمعات باستثناء المخيمات ومراكز المدن في المحافظات التالية (نابلس، رام الله والبيهر، الخليل وتجمعات محافظة القدس J2).
 4. تنفيذ حصر شامل في مناطق عد المخيمات ومراكز المدن في المحافظات التالية (نابلس، رام الله والبيهر، الخليل وتجمعات محافظة القدس J2)، للأسر التي مارست نشاط زراعي فيها بنسبة 5% فأكثر حسب بيانات تعداد السكان 2017، وزيارة الأسر التي مارست نشاط زراعي حسب بيانات تعداد السكان 2017 في باقي مناطق العد والتي كانت نسبة الأسر التي مارست نشاط زراعي فيها 1-4% في نفس التجمعات المذكورة.
 5. بالنسبة للقدس J1 طبق فيها منهجية مختلفة وعلى مرحلتين حيث تم في المرحلة الأولى البحث والتقصي بالتعاون مع المسؤولين والوجهاء في القدس J1 عن الحيازات والحائزين الزراعيين وفي المرحلة الثانية عد الحيازات التي تم رصدها في المرحلة الأولى.
2. الإسناد الزمني: السنة المرجعية للتعداد هي فترة 12 شهراً متتالية وتم اعتماد الفترة من (صباح يوم 2020/10/1 - مساء يوم 2021/09/30) واحتوت الاستمارة مختلف التواريخ أو الفترات المرجعية للمعلومات التي تم جمعها تحت مختلف بنود التعداد. والسنة المرجعية هي السنة الزراعية للبيانات عن المحاصيل المؤقتة واستخدام المواد الزراعية والآلات الزراعية. أما الإسناد الزمني لبيانات المحاصيل الدائمة والمباني والثروة الحيوانية فقد مثل منتصف ليلة 2021/10/01 على 2021/10/01 ويشار له بيوم العد 2021/10/01.
 3. فترة العد: هي الفترة الزمنية التي تستغرقها عملية جمع المعلومات ويعتمد طولها على عدة عوامل منها أعداد الطواقم الميدانية ومدى توفر العمليات اللوجستية اللازمة، وحجم الاستمارة وعدد العدادين وبدأت فترة العد بيوم العد 2021/10/01.
 4. وحدة العد: الوحدة الإحصائية التي يوصى بها للتعداد الزراعي هي الحيازة الزراعية. وينبغي أن يؤخذ بعين الاعتبار بأن أراضي الرعي المشاع والحدائق العامة وصيد الأسماك وجميع الأراضي التي لا تعمل في إطار الحيازات الزراعية لا تدخل في التعداد الزراعي بناءً على توصيات الفاو.
 5. الدورية: يجب أن يجري التعداد في فترات منتظمة (متساوية ما أمكن) وينصح بأن يجري التعداد كل عشر سنوات.
 6. إطار التعداد: يشمل إطار التعداد الزراعي سجل كامل للحيازات الأسرية وغير الأسرية حيث يتم حصر جميع الأسر وتحديد الأسر الحائزة بالإضافة إلى سجل الحيازات غير الأسرية والذي سيتم الحصول عليه من خلال حصر جميع المباني بالإضافة إلى ما يتم الحصول عليه من وزارة الزراعة، والتي تتمثل في الجمعيات الزراعية والشركات والحيازات الحكومية والأهلية وغيرها.

5.3 مراحل إجراء التعداد الزراعي

يتطلب تنفيذ برنامج التعداد الزراعي العديد من الإجراءات والعمليات المرتبطة ببعضها البعض والتي تعكس مدى نجاح المشروع من حيث النتائج والبيانات المستخرجة ومدى توافق استخدام المنهجية مع توصيات الأمم المتحدة لتنفيذ برنامج التعداد الزراعي لعام 2021 ومن أهم هذه المراحل ما يلي:

1. **المرحلة التحضيرية:** من 2019/01/02 إلى 2021/05/31. تم خلال هذه المرحلة صدور التشريعات والقرارات التي تعطي الجهة المنفذة للتعداد السلطة القانونية في تنفيذ التعداد وتحدد واجبات مؤسسات القطاع العام والخاص والمواطنين فيما يتعلق بالتعداد، وتم تشكيل العديد من اللجان التي قامت بالإشراف على جميع الفعاليات المتعلقة بالتعداد، وتم وضع خطة عمل تفصيلية وفق تسلسل منطقي وزمني متضمنة تقدير الاحتياجات المالية والبشرية والموارد لكل مرحلة من مراحل التعداد، وتم التنسيق مع مؤسسات القطاع العام والخاص لتحديد احتياجات هذه الجهات من البيانات التي يمكن أن تجمع من خلال التعداد، كما تم أيضاً خلال هذه المرحلة إجراء التعداد التجريبي في الفترة 2019/10/01 - 2019/10/30، وهو إجراء عملية العد لعدد محدود من الحيازات بهدف اختبار وفحص جميع التحضيرات التي أنجزت حيث يتم اختبار الوقت لكل نشاط، وتقدير حجم القوى العاملة اللازمة، ومدى نجاح التدريب، ووضوح الأسئلة، وكفاءة العدادين، والاستمارة، والتطبيقات الالكترونية، وفحص البرمجة، والخطة الإعلامية. ويمثل التعداد التجريبي اختباراً نهائياً لبرنامج التعداد، كما يستخدم لكشف وتصحيح أي خطأ في برنامج التعداد قبل إجراء العد الفعلي.
2. **المرحلة الميدانية:** تم تنفيذها خلال الفترة 2021/06/012 وحتى 2022/01/15 تم خلالها تدريب الكوادر الميدانية وتوزيعها حسب مناطق العمل وحصر وعد الحيازات الزراعية وتنفيذ الدراسة البعدية الكترونياً باستخدام الأجهزة اللوحية.
3. **مرحلة تجهيز ونشر البيانات:** بدأت هذه المرحلة في تشرين أول 2021. وتم في هذه المرحلة تدقيق البيانات أثناء جمع وإدخال البيانات في الميدان من خلال قواعد التدقيق الآلي، وترميز البيانات، وفحص جودة البيانات واتساقها، وتبويب ونشر النتائج الأولية والنهائية.

6.3 استمارات التعداد الزراعي

شمل التعداد الزراعي استمارتين لجمع البيانات وهي استمارة حصر الأسر والحيازات الزراعية، واستمارة عد الحيازات الزراعية. ويمكن تفصيل بنود ومتغيرات هذه الاستمارات على النحو الآتي:

1.6.3 استمارة حصر الأسر والحيازات الزراعية

شملت بيانات استمارة حصر الأسر والحيازات الزراعية بالإضافة إلى البيانات التعريفية، عدداً من البنود والمتغيرات التفصيلية أهمها:

اسم المبنى أو اسم مالك المبنى، ونوع المبنى، والاستخدام الحالي للمبنى، ومجموع عدد الوحدات السكنية في المبنى، والاستخدام الحالي للوحدة السكنية، واسم رب الأسرة، ورقم هاتف وهوية رب الأسرة، وعدد أفراد الأسرة (ذكور، إناث)، وممارسة النشاط الزراعي بشقيه النباتي والحيواني، وعدد الحيازات في الأسرة أو المنشأة، وعدد أفراد الأسرة بعمر 18 سنة فأكثر (ذكور، إناث).

2.6.3 استمارة عد الحيازات الزراعية

شملت بيانات استمارة عد الحيازات الزراعية بالإضافة إلى البيانات التعريفية البنود والمتغيرات الآتية:

القسم الأول: البيانات التعريفية:

شمل رقم منطقة العد ورقم المبنى ورقم الوحدة السكنية ضمن المبنى، بالإضافة إلى بيانات تعريفية عن الحائز ومدلي البيانات.

القسم الثاني: بيانات عن الحائز:

شمل بيانات عن الحائز منها الكيان القانوني للحائز، وعلاقة الحائز برب الأسرة، وعدد أفراد أسرة الحائز، وتلقي الحائز تدريب أو تعليم زراعي، وأسلوب إدارة الحيازة، وجنس وعمر المدير بأجر واشتراك الحائز في جمعيات تعاونية أو اتحادات زراعية.

القسم الثالث: بيانات عن الحيازة:

شمل بيانات عن الحيازة منها نوع الحيازة، والغرض الرئيسي للإنتاج، ومصدر الإرشاد الرئيسي، وتربية الاسماك في الحيازة، والمصدر الرئيسي للكهرباء في الحيازة، وإجمالي الدخل الوارد من الحيازة، ومعدات استغلال أجزاء من الحيازة.

القسم الرابع: استعمالات الأراضي:

شمل عنوان القطعة، والمساحة الكلية، والمساحة المستخدمة في الاستزراع السمكي، ومساحة الأراضي المزروعة وتضم (مساحة الأراضي المزروعة بالمحاصيل المؤقتة، ومساحة الأراضي المزروعة بالمروج المؤقتة والمراعي، ومساحة البور المؤقت، ومساحة الأراضي المزروعة بالمحاصيل الدائمة، ومساحة الأراضي المزروعة بالمروج الدائمة والمراعي)، ومساحة الأراضي غير المزروعة وتضم (عدد ومساحة المباني التي تستخدم لأغراض الحيازة، ومساحة الغابات والأشجار الحرجية، ومساحات أخرى)، وعدد ومساحة البيوت البلاستيكية، وعدد ومساحة الانفاق العالية، ومصدر المياه، وحق الانتفاع.

القسم الخامس: المحاصيل/المحاصيل الحقلية، الخضراوات، أشجار البستنة:

- شمل أسئلة بخصوص زراعة المحاصيل الحقلية خلال العام الزراعي وتضم البيانات الآتية: اسم المحصول ونمط الري، والعروة الزراعية ووضع المحصول والمساحة المزروعة والمساحة المحصودة.
- شمل أسئلة بخصوص زراعة الخضراوات خلال العام الزراعي وتضم البيانات الآتية: اسم المحصول وطريقة الزراعة، والعروة الزراعية ووضع المحصول ونمط الري والمساحة المزروعة والمساحة المحصودة.
- شمل أسئلة بخصوص أشجار البستنة خلال العام الزراعي وتضم البيانات الآتية: اسم المحصول وحالة الإثمار ونوع الحماية وطريقة الزراعة ووضع المحصول ونمط الري والمساحة وعدد الأشجار.

القسم السادس: الثروة الحيوانية:

ويشمل القسم المواضيع الآتية:

- الأبقار والجمال والضأن والماعز وتضم البنود الآتية: النوع والسلالة والعنوان ونظام التربية والعدد حسب الجنس وفئة العمر والغرض الرئيسي للتربية.
- الدواجن وتضم البنود الآتية: النوع والعنوان، والمساحة المستخدمة لتربية الدواجن، ونظام التربية، والعدد الموجود فعلياً يوم العد بتاريخ 2021/10/01، بالإضافة إلى عدد الدورات المرباة في السنة وإجمالي عدد الطيور المرباة خلال العام الزراعي (2020/10/01-2021/09/30).

- تربية الدواجن المنزلية وتضم بيانات عن النوع والعدد.
- تربية خلايا النحل وتضم بيانات عن النوع والعدد.
- حيوانات العمل وتضم بيانات عن النوع والعدد.

القسم السابع: العمالة الزراعية:

ويشمل القسم المواضيع الآتية:

- العمالة الزراعية من أفراد الأسرة وتضم البنود الآتية: الاسم، والجنس والعمر والمؤهل العلمي وعلاقة الفرد بالحائز الزراعي والحالة العملية وأوقات العمل.
- المستخدمين بأجر ويضم عدد العاملين حسب الجنس والفئة العمرية وأشكال الدفع وأوقات العمل.
- الأنشطة الاقتصادية الأخرى.

القسم الثامن: الآلات والمعدات الزراعية:

شمل أسئلة بخصوص استخدام الآلات الزراعية خلال العام الزراعي.

القسم التاسع: التطبيقات والخدمات الزراعية:

شمل هذا القسم أسئلة متنوعة عن التطبيقات والخدمات الزراعية المستخدمة في الحياة، بالإضافة إلى أسئلة حول التعويضات الزراعية.

7.3 التطبيقات المستخدمة في التعداد الزراعي

تم استخدام الأجهزة اللوحية في جمع بيانات التعداد الزراعي وقد تم تصميم تطبيقات الكترونية خاصة لهذا الغرض محمل عليها خرائط مناطق عد التجمعات الفلسطينية المحدثة، وهي تطبيقات خاصة لجمع بيانات التعداد صممت وفقاً لكل نشاط مدعمة بقواعد التدقيق الآلي لفحص منطقية البيانات واتساقها، وكذلك مدعمة برسائل تنبيهية أو تحذيرية في حال وجود عدم منطقية واتساق في البيانات. وهي تطبيق حصر وعد الحيازات الزراعية، وتطبيق إعادة المقابلة، وتطبيق الدراسة البعدية: والتي صممت وفقاً لاستمارتي حصر وعد الحيازات الزراعية وقواعد التدقيق الآلي الخاصة بها.

8.3 العمليات الميدانية

شملت العمليات الميدانية لتنفيذ التعداد الزراعي عدة عمليات ميدانية متتابعة على النحو الآتي:

1.8.3 تحديث الخرائط

تم خلال هذه المرحلة تجهيز الخرائط للتعداد الزراعي من خلال تنفيذ الآتي:

1. تم تجهيز قاعدة البيانات الجغرافية الأساسية والتي تعد أحد مخرجات التعداد العام للسكان والمساكن والمنشآت، 2017 ليتم استخدامها في تنفيذ عمليات التعداد الزراعي 2021، حيث احتوت بشكل أساسي على كافة الطبقات الجغرافية اللازمة لإسناد مناطق العد لطواقم العمل الميداني ودعم أنشطة الاستدلال والتحديث ومراقبة والإنجاز والنشر، بحيث احتوت هذه القاعدة على كافة المباني التي سيتم زيارتها أثناء عمليات التعداد بمرجعية جغرافية.

2. تهيئة وتجهيز سيرفرات الجهاز الخاصة بنظم المعلومات الجغرافية وتوفير قواعد البيانات الجغرافية وخدمات الخرائط والصور الجوية اللازمة لتنفيذ مراحل التعداد الزراعي كافة وبشكل خاص عملية تحديث الخرائط.
3. تم تجهيز الأجهزة اللوحية تبعاً بتحميل الخرائط عليها كطبقات جغرافية وملفات صور جوية (ملفات بصيغة TPK) الخاصة بمناطق العد المطلوبة، إضافةً إلى تعريف المستخدمين وإسناد مناطق العد من خلال التطبيق لكل من المشرفين والمراقبين والعدادين.
4. تم التحديث الميداني لطبقة المباني من خلال أدوات إضافة مبنى/حذف مبنى/تعديل خصائص مبنى وتم توفيرها في تطبيق جمع البيانات. وتم العمل مكتبياً على تدقيق عملية التحديث ومراقبتها أولاً بأول حسب ما يصل من الميدان من خلال تقارير متخصصة تم إعدادها لهذا الغرض.
5. تم تجهيز قاعدة البيانات الجغرافية النهائية بعد التأكد والحصول على كافة التحديثات التي تمت خلال التعداد الزراعي.
6. تم تدقيق ومراقبة التحديث الميداني على الخرائط الإلكترونية من خلال مزامنة التحديثات على قواعد بيانات على سيرفر مركزي، بحيث تم العمل على ضبط عملية التحديث على المباني والتأكد من دقتها أولاً بأول.

2.8.3 التدريب والتعيين

تحضيراً لبدء عمليات تنفيذ التعداد الزراعي وحسب الخطة الموضوعية فقد تم عقد عدة دورات تدريبية في المواضيع الفنية والميدانية لتنفيذ التعداد الزراعي، واشتمل على تدريب نظري لضمان إيصال كافة المفاهيم للفريق وتدريب عملي على استخدام التطبيقات الإلكترونية، حيث تم عقد دورات التدريب التالية:

1. **دورة فنية استهدفت مدراء التعداد في المحافظات ومساعدتهم:** تم عقد دورة تدريبية مركزية استهدفت 33 متدرباً ومتدربة من موظفي الجهاز ووزارة الزراعة من ذوي الكفاية والخبرة في تنفيذ التعدادات وذلك بهدف تأهيلهم لقيادة تنفيذ التعداد الزراعي في المحافظات. اشتمل التدريب على محاضرات نظرية وتدريب عملي على التطبيقات لتمكين الفريق من تنفيذ التعداد الزراعي في جميع مراحلهم وتأهيلهم كمدرسين في المراحل اللاحقة، وقد استغرق التدريب مدة 12 يوماً خلال الفترة 2021/07/12-06/27.
2. **دورة فنية استهدفت مشرفين التعداد في المحافظات:** لأغراض التعداد يخص لكل مشرف مناطق عد معينة مسبقاً، ويشرف على عمل عدد من المراقبين يحدد له مسبقاً، ويهدف تأهيل المشرفين لقيادة فريق المراقبين والعدادين، فقد تم تنفيذ دورة تدريبية متخصصة لاختيار المشرفين استهدفت 55 متدرباً ومتدربة بواقع 10 أيام تدريبية خلال الفترة 2021/08/29 - وقد عقدت الدورة مركزياً في المقر الرئيسي للجهاز في مدينة رام الله وبالربط مع قطاع غزة عبر الفيديو كونفرنس.
3. **مرحلة حصر وعد الحيازات الزراعية:** بهدف تنفيذ مرحلة العد الفعلي للحيازات الزراعية فقد تم عقد دورة تدريبية استهدفت 1,017 متدرباً ومتدربة لمدة 10 أيام خلال الفترة 2021/09/23-12 لإختبار الفريق الذي نفذ عد الحيازات الزراعية الفعلي، وقد عقدت في 23 قاعة موزعة على محافظات الوطن. علماً بأن تقييم المدربين والمتدربين والامتحانات التي كانت تعقد خلال التدريب جميعها الكترونياً حيث تم تجهيز كافة القاعات بالمتطلبات اللازمة المتعلقة بتكنولوجيا المعلومات.
4. **دورات تدريبية خاصة بالفرق المساندة:** بهدف تعزيز دور الفرق الميدانية والطواقم الفنية في المكاتب الموزعة على المحافظات فقد تم تدريب فريق متخصص بالدعم الفني لمساعدة طواقم العمل الميدانية في جميع مراحل التعداد، تتناسب أعدادهم حسب حجم طواقم العمل العاملة في الميدان حيث بلغ عددهم 32، وقد تركزت مهامهم في حل

المشاكل المتعلقة بتكنولوجيا المعلومات من تناقل بيانات وتحميل التطبيقات، بالإضافة إلى مشاكل أخرى متعلقة بصيانة الأجهزة اللوحية والنقاط الاحداثيات وغيرها. بالإضافة إلى تدريب 13 مساعداً ادارياً.

3.8.3 حصر وعد الحيازات الزراعية

تم تنفيذ هذه العملية خلال الفترة ما بين 2021/10/02 إلى 2021/12/30، والتي هدفت إلى استيفاء بيانات عن الحيازات الزراعية وخصائصها، وكذلك بيانات عن المساحات المزروعة، وأعداد الثروة الحيوانية، من خلال استخدام تطبيق العد المحمل على الأجهزة اللوحية والمصمم لجمع هذه البيانات، آخذين بالاعتبار استخدام رقم المبنى ورقم المسكن والذي تم تدوينه خلال عملية حصر وترقيم المباني وتمت كتابته على يمين المراقب عند المدخل الرئيسي للمبنى أو المسكن خلال تنفيذ التعداد العام للسكان والمساكن والمنشآت 2017، وكما هو على الخريطة إلكترونياً على التطبيق، وعند إضافة مبنى جديد تم إنشائه بعد تنفيذ التعداد العام للسكان والمساكن والمنشآت 2017، فإنه يتم إعطاء هذا المبنى آخر رقم متسلسل في منطقة العد أوتوماتيكياً على التطبيق. وقد تم إسناد سبع مناطق عد بالمعدل لكل عداد وذلك بناءً على معدل الانجاز الذي تم الحصول عليه في مرحلة التعداد الزراعي التجريبي لضمان إنهاء العمل في كل مناطق العد ضمن فترة العد المحددة من جهة، وضمان التغلب على مشكلة نقص الأجهزة اللوحية المتوفرة أثناء فترة العد.

9.3 معالجة البيانات

مرحلة معالجة البيانات ما بعد عملية العد اقتصر على عمليات فحص وتنظيف نهائي لقواعد بيانات التعداد الزراعي، مع توثيق للفحوص في كافة مواضيع أسئلة التعداد الزراعي 2021. وقد ركزت مرحلة معالجة البيانات على الأمور الآتية:

1. تدقيق الانتقالات والقيم المسموح بها.
2. تدقيق التطابق والاتساق بين أسئلة الاستمارة المختلفة، وذلك بناءً على علاقات منطقية.
3. إجراء فحوصات بناءً على علاقات معينة بين الأسئلة المختلفة بحيث كان يتم استخراج قائمة بالحالات غير المتطابقة ومراجعتها وتحديد مصدر الخلل فيها وتصحيح الخطأ، بعد التأكد والعودة للميدان في الحالات التي بحاجة لذلك.

10.3 إعداد النتائج والنشر

نتيجة لتوجه الجهاز المركزي للإحصاء الفلسطيني إلى استخدام التكنولوجيا الحديثة في التعداد الزراعي 2021 والذي من خلاله تم كسب الوقت في تنفيذ وجمع بيانات التعداد ومعالجتها، وضمان جودة أعلى للبيانات ونشر أسرع من خلال وسائل مختلفة للنشر، فقد تم الحصول على جودة أعلى لبيانات التعداد المدخلة في مرحلة العمل الميداني، وذلك من خلال تجهيز التطبيقات المستخدمة في التعداد مترافقة مع نظام التدقيق الآلي لكشف الأخطاء وإصدار رسائل تذكيرية للعداد للتأكد من دقة البيانات المستوفاة، وبالترافق مع عملية جمع البيانات تم إجراء فحص يومي للبيانات المدخلة مركزياً وإعادتها للميدان للتعديل أثناء مرحلة جمع البيانات.

تم نشر النتائج الأولية للتعداد في حزيران 2022 بعد إخضاع قواعد بيانات التعداد لعمليات فحص الشمول وجودة البيانات وإجراء تقييم لها من واقع نتائج الدراسة البعدية، بالإضافة إلى إجراء مقارنات للمؤشرات المختلفة من واقع بيانات التعداد الزراعي السابق وبيانات السجلات الإدارية في وزارة الزراعة.

يتم نشر النتائج النهائية للتعداد بعد تجهيز نهائي لقواعد البيانات وإعداد المقارنات مع واقع بيانات التعداد الزراعي السابق وبيانات السجلات الإدارية في وزارة الزراعة، وبالوسائل المختلفة من خلال الطرق التقليدية (مطبوعات) وغير التقليدية عبر شبكة الإنترنت والتقارير الاحصائية المحوسبة، وخرائط تفاعلية عبر الويب، وأطلس إحصائي زراعي، وعلى CDS بإتاحة قواعد بيانات مؤهلة للتعداد.

الفصل الرابع

الجودة

يتطرق هذا الفصل لجودة بيانات الحيازات الزراعية وتقييمها من خلال عرض الآليات التي تضمن دقة البيانات، والحد من الأخطاء الممكن حدوثها سواء كانت أخطاء معاينة أو غير معاينة.

1.4 الدقة

الهدف الأساسي لبرنامج ضبط الجودة هو التقليل من وقوع الأخطاء إلى أقل حد ممكن والكشف عنها في حال وقوعها؛ حتى يتسنى اتخاذ التدابير المناسبة لتصحيحها. ومن دون استخدام برنامج كهذا قد تحتوي بيانات التعداد أخطاء كثيرة وكبيرة وعليه لا تكون هذه البيانات صالحة للاستخدام.

1.1.4 أخطاء المعاينة

تلك التي قد تحدث أثناء تنفيذ المسوح بالمعينة وهي أخطاء سهلة القياس ويمكن تقدير نسبة الخطأ فيها بسهولة كونها ناتجة عن أخطاء في المعاينة ولكنها لا تحدث في التعدادات كونها حصر شاملاً لكافة الحيازات الزراعية.

2.1.4 أخطاء غير المعاينة

أما أخطاء غير المعاينة فهي أخطاء ممكنة الحدوث في أي مرحلة من مراحل تنفيذ التعدادات والمسوح. لذا فقد دعت الحاجة عند تنفيذ التعداد الزراعي إلى وضع نظام لضبط جودة ونوعية البيانات لتحقيق أعلى مستوى من الدقة، فهناك الكثير من الاجراءات التي استخدمت أثناء التخطيط للتعداد وتنفيذه حيث تم تنفيذ إعادة مقابلة حسب الآتي:

- هناك نموذجين تم استخدامهما لجمع البيانات وتم تحميلهما على أجهزة التابلت، النموذج الأول هو لحصر الأسر في كافة مناطق العد؛ التي نسبة الأسر التي مارست نشاط زراعي فيها (حسب بيانات تعداد 2017) 5% فأكثر، والنموذج الثاني تم استخدامه في حال تواجد حيازة زراعية لدى الأسرة.
- قام العداد بزيارة قائمة الأسر الفلسطينية في مناطق العد التي نسبة الأسر التي مارست نشاط زراعي فيها (حسب بيانات تعداد 2017) أقل من 5%، بحيث تم استيفاء نموذج الحصر والنموذج المعد للحيازات الزراعية في حال انطبقت شروط الحيازة.

2.4 اجراءات ضبط الجودة

ولتحقيق الفعالية المطلوبة؛ تم وضع نظام حازم لضبط الجودة في كافة مراحل التعداد، بدءاً من المرحلة التحضيرية وانتهاءً بمرحلتى معالجة البيانات والنشر، وذلك لضمان الحصول على بيانات على قدر كبير من الدقة. ولضبط الجودة في مرحلة التخطيط أهمية قصوى؛ لما لها من صلة وثيقة بكل المراحل اللاحقة، وبالتالي تم إعطاء كل مرحلة، الوقت والإجراءات الكفيلة بضمان تحقيق الجودة العالية لبيانات التعداد.

1.2.4 آلية الضبط في المرحلة التحضيرية

تعتبر المرحلة التحضيرية من أهم مراحل التخطيط للتعداد، وقد تم العمل على عدة إجراءات في هذه المرحلة من أجل الوصول إلى بيانات ذات جودة عالية:

1. تم الاطلاع على التوصيات الدولية المعيارية في مجال تنفيذ التعدادات الزراعية، ولعل أهمها المجلد الأول والثاني من دليل البرنامج العالمي للتعداد الزراعي 2020، إذ تم الالتزام بالتعليمات الواردة فيه من حيث كيفية تصميم الاستمارات والالتزام بالتعريفات وذلك بما يمكن من إجراء المقارنات دولياً ومع التعدادات السابقة والإيفاء بمتطلبات مستخدمي البيانات محلياً ودولياً.
2. تم خلال هذه المرحلة إصدار القرارات الرسمية الخاصة بالتعداد منها قرار تنفيذ التعداد، وقرار تعيين المدير الوطني للتعداد، والتشاور مع كافة المعنيين ومستخدمي البيانات لتحديد الأولويات والوصول إلى حالة إجماع وطني حول محتويات التعداد الزراعي 2021.
3. ادراج المتغيرات التي تمثل اساساً للمقارنة مع التعداد الزراعي السابق بالإضافة إلى ادراج متغيرات جديدة تؤسس لمرحلة جديدة في الاعتماد على السجلات الإدارية في التحديث.
4. عقد العديد من الاجتماعات وورش العمل بحضور مختلف مستخدمي البيانات من مؤسسات حكومية وهيئات ومؤسسات وطنية ودولية لضمان تلبية التعداد الزراعي لكافة الاحتياجات وفق الامكانيات.
5. منذ الأيام الأولى لتنفيذ التعداد قام الجهاز باستقدام عدد من البعثات الفنية بهدف رفع كفاءة العاملين على التعداد وتطوير مهاراتهم الفنية وكذلك للتحقق من اتباع كافة الاجراءات الدولية الموصى بها دولياً، وكانت على النحو الآتي:
 - بعثة فنية حول تقييم التعداد الزراعي لعام 2010 ووضع آليات ومنهجيات لتنفيذ التعداد الزراعي 2021.
 - بعثة فنية حول مراجعة استمارات التعداد الزراعي للتأكد من أن محتواها يتوافق مع التوصيات الدولية ومؤشرات أهداف التنمية المستدامة.
 - بعثة فنية حول تقييم منهجية الدراسة البعدية (PES).
6. تم تصميم التطبيقات اللوحية بالاعتماد على الاستمارات التي تم تصميمها بقدر يسمح بالتعامل مع التطبيق بوضوح وتسهيل عملية جمع البيانات ميدانياً، حيث تم الاعتماد على واجهات تطبيق سهلة الاستخدام تساعد العاملين في الميدان على استيفاء البيانات بسرعة وبالحد الأدنى من الأخطاء، وكذلك استخدام أدوات الإدخال المناسبة بحسب السؤال مثل القوائم المنسدلة.
7. اعداد واعتماد مختلف الأدلة اللازمة لتنفيذ التعداد بكافة مراحل كدليل الترميز الزراعي بالإضافة إلى دليل ومواد العرض الخاصة بتدريب فرق العمل الميداني.
8. إعداد قواعد تدقيق آلية غاية بالدقة لتلائم مع استخدام التكنولوجيا في هذا التعداد وتحميلها على التطبيقات، ومن أجل تنظيف البيانات المدخلة إلى قاعدة البيانات والمحافظة على اتساقها وخلوها من الأخطاء قدر الإمكان مما يسهل ويسرع عملية استخراج النتائج الأولية ووصولاً إلى النتائج النهائية.
9. تم تنفيذ التعداد الزراعي التجريبي ميدانياً خلال الفترة 2019/10/01 - 2019/10/24 باستخدام الأجهزة اللوحية والـ (GIS) والخروج بتوصيات نهائية لتنفيذ التعداد الزراعي 2021. نفذ التعداد التجريبي على نطاق جغرافي أوسع من عملية فحص استمارات التعداد، إذ يعتبر التعداد التجريبي بمثابة الفحص النهائي لجميع خطوات العمل التي سيمر بها التعداد الرئيسي لاحقاً وفي نفس التوقيت الزمني تم خلاله اختبار معدلات الإنجاز والجدول الزمني المقترح لتنفيذ العمليات الميدانية باستخدام الأجهزة اللوحية بما يشمل كافة المراحل، ووضع تقديرات للاحتياجات المادية

والبشرية للتعداد، وظروف وآلية العمل مع استخدام الأجهزة اللوحية في تنفيذ التعداد، وتقييم كفاءة برامج التدريب والمدربين والوسائل المستخدمة في التدريب، واختبار سير عمل طواقم العمل الميداني وفعالية استخدام الأجهزة اللوحية في تنفيذ التعداد من بداية العمل في حصر وعد الحيازات الزراعية وحتى الانتهاء من تنفيذ الدراسة البعدية، واختبار مدى ملائمة وفعالية تصميم الاستمارات على الأجهزة اللوحية ووضوح بنودها وصحة تسلسلها وفعالية قواعد التدقيق الآلي المحملة على التطبيقات الإلكترونية، واختبار فعالية الأنظمة المستخدمة لإدارة العمل الميداني ونظام الرقابة والمتابعة الميدانية، واختبار فعالية تراسل البيانات من الميدان إلى المركز الرئيسي، وكذلك اختبار مدى وضوح وشمول التعريفات والتعليمات المتعلقة بوثائق التعداد في مختلف المراحل، واختبار فاعلية الأجهزة اللوحية في ظل الظروف الميدانية حيث تم تقييم التعداد التجريبي وإجراء التعديلات اللازمة بناءً على هذا التقييم.

10. وبالتزامن مع كل ما سبق فقد تم العمل أيضاً على إعداد الهيكل الوظيفي للتعداد في جميع المحافظات وتقدير أعداد العاملين، كما تم تجهيز ووضع المهام لكل مستوى إداري في الهيكل الوظيفي، وتم العمل أيضاً على إعداد المواصفات التي يجب أن تتوفر في العاملين بالميدان حسب المرحلة، والعمل على حصر كافة الاحتياجات المادية واللوجستية لتكون متوفرة لكل مرحلة قبل المباشرة في تنفيذها.

2.2.4 آلية الضبط في المرحلة التنفيذية (مرحلة العمل الميداني)

من أجل ضمان ضبط ومراقبة العمل الميداني تم اتخاذ مجموعة من الإجراءات أدت إلى وجود أداة رقابة متكاملة حيث كان هناك العنصر الإلكتروني والعنصر البشري في الرقابة وقد تمثلت بما يلي:

1.2.2.4 العنصر البشري

1. تشكيل غرفة عمليات مركزية لإدارة ومتابعة كافة أنشطة التعداد الميدانية وغيرها على مختلف المستويات الجغرافية؛ لمتابعة مستويات الأداء وجودة البيانات والالتزام بالجدول الزمني. وكان الهدف من تشكيل هذه الغرفة متابعة العمل أولاً بأول واتخاذ القرارات على المستوى السياساتي لتسهيل تنفيذ التعداد في كافة مراحله.
2. تحديد هيكلية عمل لكل محافظة تمثلت بعدة مستويات إدارية بداية من مدير التعداد في المحافظة ومساعدته ثم المشرف ثم المراقب والعداد، وقد تم العمل على تدريب كل مستوى إداري على مهامه الإدارية والفنية ومسؤولياته وكيفية تنفيذها وحسب صلاحيات كل مستوى.
3. فحص البيانات المدخلة وإعداد كشوف الأخطاء وإعادتها إلى الميدان أولاً بأولاً من قبل اللجنة الفنية للتعداد الزراعي.
4. عند اختيار العاملين في كل مرحلة من مراحل التنفيذ روعي اختيار أفضل الكفاءات وخاصة الحاصلين على مؤهلات علمية عالية، كما روعي عند اختيارهم أن يكونوا من نفس التجمع قدر الإمكان لمعرفة بالمنطقة وسهولة الاستدلال على المباني والأسر، وقد روعي عند الاختيار خاصة المشرفين اختيارهم ممن عملوا سابقاً في مشاريع ميدانية مع الجهاز.
5. تم إعداد خطط وبرامج التدريب لجميع العاملين في كافة المراحل مسبقاً، حيث تم تدريب مدراء التعداد في المحافظات ومساعدتهم أولاً ومن ثم تم تدريب المشرفين الذين شاركوا بدورهم في تدريب المراقبين والعدادين، وتم في كل مرحلة تدريب مراعاة بأن يكون هناك كادر اضافي بنسبة من 30% - 50% لمواجهة حالات ترك العمل والفصل والحالات الطارئة أو لمواجهة حالات ضعف الإنجاز، حيث شمل التدريب على جزء نظري وآخر تطبيق عملي ميداني.
6. تم اختيار الأشخاص الذين حصلوا على أعلى التقييمات للعمل الميداني وممن اجتازوا امتحان التقييم في نهاية كل دورة تدريب.

7. تم إعداد برنامج زيارات ميدانية من أجل المتابعة الفعلية للعمل الميداني للوقوف على أهم المشكلات والعمل على حلها، وللاطلاع على كيفية استيفاء البيانات على التطبيقات، كذلك لمعرفة مدى تطبيق العاملين للتعليمات التي تم تدريبهم عليها لضمان سير العمل بشكل جيد.
8. تم وضع العديد من الآليات لمواجهة حالات الرفض من قبل بعض المواطنين خاصة في محافظة القدس والتجمعات المجاورة لها والناجمة عن المضايقات الإسرائيلية حيال الفلسطينيين المقيمين في محافظة القدس والمناطق المجاورة لها، ومن هذه الآليات، مشاركة المسؤولين والجهات الرسمية المختلفة والهيئات المحلية ومؤسسات المجتمع المدني لإقناع وطمأنة المواطنين للحد من هذه الحالات.

2.2.2.4 العنصر الإلكتروني أو التقني

اشتمل العنصر الإلكتروني أو التقني على أنظمة عدة ساهمت في الحصول على جودة بيانات عالية تمثلت بالآتي:

أولاً: النظام اللوحي والتطبيقات

الأنظمة والتطبيقات الإلكترونية المحمولة على الأجهزة اللوحية اشتملت على عدة خصائص من أجل ضمان وصول الطواقم الميدانية إلى مناطق العمل المسندة لهم ومراقبة عملهم بشكل آني وهي كآلاتي:

1. الاعتماد على التعريفات وبيانات الإسناد لتحميل خرائط خاصة لمناطق العد المسندة للطواقم الميدانية وتحتوي على الصور الجوية والطبقات الجغرافية الخاصة بالحدود الإدارية وطبقة المعالم والمباني.
2. منع الطواقم الميدانية من جمع البيانات خارج حدود مناطق العد المسندة إليهم وذلك لضمان عدم تداخل مناطق العمل بينهم، حيث تم اعتماد توزيع العاملين بشكل يستطيع كل مشرف أن يدير ما معدله 4 مراقبين وأن يقوم كل مراقب بالإشراف على 4 عدادين بالمتوسط، وأن يقوم كل عداد باستيفاء بيانات حوالي 7 مناطق عد خلال 3 شهور.
3. تدقيق الموقع الجغرافي للطواقم الميدانية قبل الدخول إلى المباني عن طريق تخزين الإحداثيات الجغرافية للمبنى باستخدام نظام (GPS) ومقارنتها بالموقع الجغرافي المسجل للمبنى والتي وثقت أثناء فترة تحديث الخرائط في التعداد العام للسكان والمساكن والمنشآت 2017 ومنع العداد من استكمال العمل في حال تخطت المسافة المحددة.
4. استخدام نظام تحديد المواقع العالمي (GPS) لتحديد موقع الطواقم الميدانية بشكل دقيق وعرضها على الخارطة المركزية في الجهاز، أي تتبع الطواقم الميدانية بشكل وقي وزماني.
5. إعطاء الطواقم الميدانية إمكانية إضافة المباني وحذفها من الخارطة الإلكترونية بناءً على مشاهدتهم لأرض الواقع.
6. عرض بيانات المباني على الخارطة الإلكترونية برموز معينة (Symbology) وألوان مختلفة تسهل على الطواقم الميدانية تحديد حالة المباني (غير مزار، وغير مكتمل، ومكتمل، ومحذوف، ومباني غير تعدادية).
7. تطبيق قواعد التدقيق الآلي بحيث لا يتم تسجيل أي بيانات غير متسقة، وكذلك استكمال جميع الاسئلة حسب ترتيبها حيث أن النظام لا يسمح بالانتقال إلى السؤال التالي قبل الإجابة عن السؤال السابق، كما أن النظام يقوم بإظهار وإخفاء الاسئلة حسب قواعد التدقيق الآلية المحمولة عليه.
8. تبادل البيانات بين الجهاز اللوحي وقاعدة البيانات المركزية في الجهاز المركزي للإحصاء من خلال عملية التزامنة (Synchronization).
9. الاحتفاظ بنسخ احتياطية للبيانات قبل عملية تناقل البيانات تلافياً لضياع أي منها.

10. تنفيذ إعادة مقابلة من قبل المشرف حيث قام المشرف بإعادة المقابلة لمنطقة عد واحدة من مناطق عد الحصر الشامل لكل عداد حيث تم زيارة 3 أسر غير حائزة باستخدام نموذج الحصر تم اختيارها عشوائياً من قبل التطبيق، وأسرتين حائزتين تم فيها جمع بيانات الحيازة تم اختيارها عشوائياً من قبل التطبيق بحيث تم استخدام نموذج الحصر ونموذج الحيازة. وقام المراقب بإعادة المقابلة في منطقتي عد من مناطق عد الحصر الشامل لكل عداد حيث تم زيارة 3 أسر غير حائزة تم فيها جمع بيانات الحيازة وتم اختيارها عشوائياً من قبل التطبيق، وأسرتين حائزتين تم فيها استخدام نموذج الحصر وتم اختيارها عشوائياً من قبل التطبيق بحيث تم استخدام نموذج الحصر ونموذج الحيازة، بالإضافة إلى تتبعه العدادين إلى الأخطاء التي وقع بها البعض منهم، وتهدف عملية إعادة المقابلة لفحص شمول عمل المراقب والعداد ودقة البيانات التي تم جمعها من قبلهم.

ثانياً: مراقبة ومتابعة العمل في الميدان

1. **نظام إدارة العمل الميداني:** يتيح هذا النظام لإدارة العمل الميداني وإدارة المقر الرئيسي استعراض البيانات على المستويين (الفردى والإجمالي)، ويقدم تقارير عن الإنجاز اليومي والأداء من خلال الجداول والرسوم البيانية والخرائط الإلكترونية. ويقدم هذا النظام أيضاً تقارير تفاعلية لإبقاء مسئول العمليات الميدانية والمدير الوطني وغرفة العمليات المركزية على علم بأخر تطورات العمل والإنجاز والمشاكل التي قد تظهر تباعاً.

2. **نظام إدارة المستخدم:** وفقاً للهيكل الهرمي للتعداد، تمكن مدير التعداد في المحافظة من خلال هذا النظام تحديد المشرفين ومتابعة عملهم وإنجازهم، وكذلك الطاقم الذي يرأسونه (المراقبين)، بالإضافة إلى ذلك، تمكن المشرفين من تحديد مواقع المراقبين والعدادين ومتابعة عملهم وإنجازهم بشكل يومي.

3. **توزيع العمل:** تم إسناد مناطق العد في كل محافظة إلى المشرفين من قبل مدير التعداد في المحافظة، والذين قاموا بدورهم بإسناد مناطق العد إلى المراقبين والعدادين. من خلال هذا الأسلوب في توزيع العمل كان هناك ضمانات لتغطية مناطق العمل بشكل كامل وكذلك ضمان عدم وجود تداخل أو حتى عدم إسقاط أي منطقة عمل.

4. **تناقل البيانات:** من أجل ضمان وصول البيانات إلى الخادم الرئيسي في المقر الرئيسي للجهاز، طلب من المشرفين والمراقبين والعدادين بأن تتم عملية تناقل البيانات خلال عملية جمع البيانات، وقد كان هناك تعليمات واضحة أثناء عملية عد الحيازات الزراعية بأن يتم التناقل بشكل يومي.

5. **مراجعة الإنجاز واعتماده:** من أجل ضبط عملية اعتماد الإنجاز اليومي أثناء مرحلة الحزم، أوكل لمدير التعداد في المحافظة مراجعة الإنجاز لكل مشرف ومن ثم اعتماده قبل إرسال البيانات إلى الخادم الرئيسي، وكذلك الحال بالنسبة لمراجعة واعتماد العمل المقدم من قبل العدادين. وفي حال كان لمدير التعداد في المحافظة أية ملاحظات على الإنجاز يتم العودة إلى الميدان من أجل التعديل قبل الاعتماد بالشكل النهائي.

6. **تتبع نظام تحديد المواقع (GPS):** يسمح هذا النظام لمدير التعداد في المحافظة والمشرف والمراقب، بتتبع عمل العدادين كل في منطقتهم، وقد يكون من تتبع مباشر (ONLINE) أو مسجل (OFFLINE)، ويمكن لهم معرفة حركة العدادين اليومية ويتم عرض ذلك أيضاً على الخرائط الإلكترونية.

- توفير المعلومات لحالات أو أوضاع محددة أو مخاطر محتملة مثل ضعف إشارة GPS في منطقة العد.
- إعطاء فرصة حقيقية من خلال ضبط استيفاء الاستمارة ضمن نطاق عمل العدادين في منطقة العد ومن خلال تحديد مسافة معينة قريبة من المبنى المستهدف.

7. نظام المعلومات الجغرافية (GIS): هذا النظام مكننا من ربط البيانات التي يتم جمعها في الميدان بالبعد الجغرافي، وكذلك رصد التقدم اليومي للتعداد بناء على مؤشرات الاداء والتقارير الالكترونية اليومية التي تم استخراجها من خلال نظام ادارة العمل الميداني، ويمكن تلخيص التقارير التي كان يتم استخراجها كالاتي:

1. عدد المباني في مناطق العد حسب الحالة (مكتملة، وغير مكتمل، وغير مزار، ومباني غير تعدادية، وما إلى ذلك).
2. عدد الأسر، وعدد الأسر التي تمارس نشاط زراعي، وعدد الحائزين، والمساحات المزروعة، واعداد الثروة الحيوانية، وحسب المناطق الجغرافية.
3. مقارنة عدد الأسر، والأسر التي تمارس نشاط زراعي ونوع المبنى مع نتائج التعداد العام للسكان والمنشآت 2017.

أيضا مكننا نظام إدارة العمل الميداني من مراقبة الانحراف في بعض القيم الخاصة ببعض المؤشرات التي تم اعتمادها كمرجعية لمراقبة النتائج التي تم الحصول عليها بشكل يومي مثل عدد الأسر الذي تم الحصول عليه بشكل يومي أقل أو أعلى من المتوقع، والأسر التي تمارس نشاط زراعي، وعدد الحائزين الزراعيين. كذلك المساحات المزروعة واعداد الثروة الحيوانية التي تم حصرها هل هي أقل من المتوقع ام أعلى.

تم توثيق عمليات العمل الميداني التي تصف العقبات وفقاً للتقارير اليومية المستخرجة وتحديد الحلول لمثل هذه المشاكل والعقبات، وتحويلها إلى تعليمات مباشرة ترسل إلى جميع موظفي العمل الميداني.

8. نظام معلومات إدارية مؤقت: تم إنشاء نظام إدارة خاص بالموارد البشرية؛ بهدف:

- تسجيل البيانات الخاص بكافة الموظفين المؤقتين العاملين في مشروع التعداد.
- تسجيل الحضور اليومي ومغادرة الموظفين المؤقتين العاملين في التعداد.
- تقديم معلومات عن الأجهزة اللوحية التي يستخدمها الموظفين الميدانيين.
- ضمان دفع رواتب الموظفين الميدانيين في الوقت المناسب.

9. نظام غرفة العمليات: لعب نظام غرفة العمليات (وهو جزء من نظام إدارة العمل الميداني) دوراً رئيسياً في مراقبة ومتابعة النشاطات التي قام بها العاملون في الميدان من مشرفين ومراقبين وعدادين خلال مراحل جمع البيانات، ومراجعتها وتدقيقها، وذلك من خلال ما زود به متخذ القرار في إدارة الجهاز من بيان إحصائي يعكس طبيعة العمل ومدى التزام العاملين في المشروع بالخطة المقررة وتم تدعيم نظام غرفة العمليات بعدد من التقارير تمثلت بالأشكال الآتية:

1. مؤشرات قياس الأداء والإنجاز وتسلط الضوء على بعض المؤشرات الهامة بهدف توفير صورة شاملة لمتخذ القرار حول سير العمليات في الميدان؛ لغايات التأكد من تنفيذها حسب الجدول الزمني المطلوب.
2. تقارير إحصائية تبين مدى الاتساق في البيانات التي تم جمعها من قبل العاملين في الميدان.

3.2.4 آلية الضبط في مرحلة معالجة البيانات

تم العمل على عدة محاور في مرحلة معالجة البيانات في جميع مراحل التعداد حيث تم بطرق مختلفة منها:

1.3.2.4 معالجة البيانات في مرحلة العمل الميداني

1. ساعدت الخارطة المحملة على التطبيقات على منع جمع البيانات خارج حدود مناطق العد المسندة لكل طواقم العمل الميداني وكذلك ضمان عدم تداخل مناطق العمل فيما بينهم.
2. استخدام نظام تحديد المواقع (GPS) ونظم المعلومات الجغرافية (GIS) ساعد على منع التكرار أو إسقاط في وحدات العد (المبنى، والمسكن، والمنشأة، والأسرة).
3. تطبيق قواعد التدقيق الآلي المباشر أثناء فترة جمع البيانات في جميع المراحل مما أدى إلى تقليل الأخطاء حيث أن النظام كان يعطي رسائل تنبيه ورسائل خطأ للعاملين إما لتعديل البيانات أو للتأكد منها.
4. تم الاعتماد قدر الإمكان في الحصول على البيانات من الوثائق الرسمية.
5. التدقيق المكتبي لبيانات وخرائط مناطق العد المنجزة و فحص اتساقها مع بيانات التعداد السكاني والتأكد من استيفاء المباني الجديدة بالاعتماد على الصور الجوية حديثة الاصدار.

2.3.2.4 معالجة البيانات بعد الانتهاء من مراحل التعداد

1. تم في هذه المرحلة استلام ملف بيانات نهائي وتم العمل على إجراء فحص دقيق لكافة الاسئلة والمتغيرات والتأكد من استيفاء جميع البنود المطلوبة، فحص الانتقالات والتوقفات، فحص الروابط بين الاسئلة واتساقها ومنطقية الإجابات.
2. تم العمل على استخراج كشوف بالأخطاء وتعديلها، كما تم العمل على توثيق جميع الكشوف.

3.4 تقييم جودة البيانات

عملية تقييم جودة نتائج التعداد من خلال تقدير قيم الأخطاء واتجاهاتها تعتبر عملية ضرورية للإجابة عن الأسئلة المتعلقة بدقة وشمول بيانات التعداد وذلك للدفاع عن مصداقية النتائج. هناك عدة طرق وأدوات لتقييم نتائج التعداد من ناحية الشمول والمحتوى، والتي تشمل إما مصدر وحيد للبيانات (التعداد نفسه) أو من مصادر متعددة، وتم استخدام أسلوب المصادر المتعددة إما بمقارنة السجلات الفردية أو بمقارنة القيم الإجمالية.

تضمنت عملية فحص جودة بيانات التعداد الزراعي 2021 تطبيق عدة أساليب لقياس شمولية ونوعية البيانات واتجاهاتها وجودتها، والتي تركزت في عدة مجالات أهمها تنفيذ الدراسة البعدية، فحص الاتساق الداخلي للبيانات، مقارنة النتائج مع مصادر أخرى. وفيما يلي شرح مفصل لهذه المجالات:

1.3.4 الدراسة البعدية

عند الانتهاء من العمل الميداني الخاص بجمع بيانات التعداد الرئيسي تم تنفيذ دراسة بعدية كان هدفها تقييم تغطية التعداد، حيث تم تنفيذها في الفترة من 2021/12/19 - 2022/1/15 من خلال فريق مدرب من المشرفين الذين عملوا سابقاً في التعداد الرئيسي مع تبديل المناطق التي عملوا بها سابقاً باستخدام نفس التواريخ التي تم السؤال عنها في التعداد الرئيسي.

هدفت الدراسة البعدية إلى تقييم النسبة المئوية للتغطية حيث تم تنفيذ الدراسة البعدية في المناطق التي تم استخدام أسلوب الحصر الشامل بها في التعداد الرئيسي وتم استخدام نفس التعاريف.

بلغ حجم عينة الدراسة البعدية 4% من مناطق عد الحصر الشامل حيث بلغت 188 منطقة عد توزعت بواقع 138 منطقة عد في الضفة الغربية و50 منطقة عد في قطاع غزة.

تمت مقارنة البيانات المستمدة من الدراسة البعدية ببيانات التعداد الرئيسي لتقييم مطابقة الحيازات الزراعية، وتمت المطابقة مكتبياً وإنتهت بتاريخ 2022/4/30.

تم استخدام ثلاث حالات مختلفة وهي:

- 1- التطابق بين بيانات التعداد الرئيسي وبيانات الدراسة البعدية تم إعتبارها تطابق.
- 2- ظهرت بعض الحيازات في الدراسة البعدية ولم تظهر في التعداد الرئيسي، تم إعتبارها نقص شمول.
- 3- ظهرت بعض الحيازات في العد الرئيسي ولم تظهر في الدراسة البعدية، تم إعتبارها زيادة شمول.

نقص الشمول في التعداد:

تم تقييم نسبة تغطية الحيازات في محافظة سلفيت وتم تحقيق النسب التالية وفق الجدول أدناه:

المحافظة	نقص الشمول	زيادة الشمول
فلسطين	2.7%	5.6%
الضفة الغربية	2.7%	6.0%
سلفيت	2.9%	4.4%

تم حساب نسبة نقص الشمول في التعداد لمحافظة سلفيت وبلغت 2.9% أي أن التعداد غطى ما نسبته 97.1% من الحيازات في المناطق التي شملها العد.

2.3.4 مقارنة النتائج مع مصادر أخرى

تم إجراء مقارنة بين بيانات ومؤشرات محافظة سلفيت من تعداد 2021 مع بيانات ومؤشرات محافظة سلفيت من تعداد 2010 والتي تحوي مؤشرات مشتركة، حيث تم إجراء مقارنة بين المؤشرات الرئيسية، وقد تمت المقارنة مع بيانات السجلات الإدارية في وزارة الزراعة، حيث أشارت النتائج إلى وجود اتساق بينهما.

تشير بيانات عدد الحائزين والحيازات الزراعية، والمساحات المزروعة، وأعداد الثروة الحيوانية إلى أن البيانات ذات جودة عالية وذلك عند مقارنة مؤشرات التعداد الزراعي 2021 مع بيانات التعداد الزراعي 2010، ومع بيانات السجلات الإدارية في وزارة الزراعة.

وقد تبين أن الإختلافات منطقية ومبررة، مع مراعاة الإسناد ومنهجيات العمل وبالتالي يمكن تفسير الإختلافات في حال وجدت.

المؤشر	التعداد الزراعي 2010	التعداد الزراعي 2021	وزارة الزراعة 2019
عدد الحائزين	4,601	6,250	..
عدد الحيازات	4,686	6,447	..
المساحة المزروعة (دونم)	39,567	45,438	67,460
مساحة المحاصيل الحقلية (دونم)	631	500	2,449
مساحة الخضراوات (دونم)	414	661	1,859
مساحة البستنة الشجرية (دونم)	38,552	44,277	63,152
عدد الابقار (رأس)	423	715	945
عدد الضأن (رأس)	8,403	11,511	10,722
عدد الماعز (رأس)	3,904	4,548	5,898
الدجاج اللحم (طير)	333,250	552,100	606,000
الدجاج البياض (طير)	20,600	33,600	21,500
خلايا النحل (خلية)	1,818	3,106	3,759

(..): البيانات غير متوفرة.

الـجـداول

Tables

جدول 1: عدد الحائزين الزراعيين في محافظة سلفيت حسب الجنس والتجمع، 2021/2020

Table 1: Number of Agricultural Holders in Salfit Governorate by Sex and Locality, 2020/2021

Locality	المجموع Total	لا ينطبق* Not Applicable*	الجنس Sex		التجمع
			أنثى Female	ذكر Male	
Salfit Governorate	6,250	5	527	5,718	محافظة سلفيت
Deir Istiya	347	-	37	310	دير إستيا
Qarawat Bani Hassan	432	2	19	411	قراوة بني حسان
Qira	129	-	7	122	قيرة
Kifl Haris	378	-	37	341	كفل حارس
Marda	225	-	16	209	مردا
Biddya	660	1	42	617	بديا
Haris	224	-	11	213	حارس
Yasuf	234	-	30	204	ياسوف
Mas-ha	162	-	16	146	مسحة
Iskaka	137	-	18	119	إسكاكا
Sarta	311	-	12	299	سارطة
Izbat Abu 'Adam	1	-	-	1	عزبة أبو آدم
Az Zawiya	505	-	50	455	الزاوية
Salfit	699	1	93	605	سلفيت
Rafat	207	-	16	191	رافات
Bruqin	350	-	18	332	بروقين
Farkha	186	-	19	167	فرخة
Kafr ad Dik	624	-	40	584	كفر الديك
Deir Ballut	407	1	43	363	دير بلوط
Khirbet Qeis	32	-	3	29	خربة قيس

(-): Nil

(-): لا يوجد

(*): Includes Agricultural Holders of Cooperative society/charity society, Company, Government, Other

(*): تشمل الحائزين للحيازات غير الاسرية (جمعية خيرية و/أو تعاونية،

شركة، حكومة، أخرى)

جدول 2: عدد الحائزين الزراعيين في محافظة سلفيت حسب الفئة العمرية والتجمع، 2021/2020
Table 2: Number of Agricultural Holders in Salfit Governorate by Age Group and Locality, 2020/2021

Locality	المجموع Total	لا ينطبق* Not Applicable*	Age Group					التجمع
			+ 60	59 - 50	49 - 40	39 - 30	29 - 15	
Salfit Governorate	6,250	5	1,991	1,945	1,467	685	157	محافظة سلفيت
Deir Istiya	347	-	137	114	66	21	9	دير إستيا
Qarawat Bani Hassan	432	2	109	100	118	76	27	قراوة بني حسان
Qira	129	-	32	44	36	11	6	قيرة
Kifl Haris	378	-	138	130	80	26	4	كفل حارس
Marda	225	-	87	76	40	20	2	مردا
Biddya	660	1	179	228	160	75	17	بديا
Haris	224	-	72	66	56	24	6	حارس
Yasuf	234	-	75	68	61	26	4	ياسوف
Mas-ha	162	-	47	53	40	16	6	مسحة
Iskaka	137	-	48	45	28	12	4	إسكاكا
Sarta	311	-	75	112	83	33	8	سرطة
Izbat Abu 'Adam	1	-	1	-	-	-	-	عزبة أبو آدم
Az Zawiya	505	-	159	148	112	68	18	الزاوية
Salfit	699	1	280	227	126	57	8	سلفيت
Rafat	207	-	66	52	57	29	3	رافات
Bruqin	350	-	109	109	82	40	10	بروقين
Farkha	186	-	52	57	46	28	3	فرخة
Kafr ad Dik	624	-	168	198	167	81	10	كفر الديك
Deir Ballut	407	1	147	111	98	38	12	دير بلوط
Khirbet Qeis	32	-	10	7	11	4	-	خربة قيس

(-): Nil

(-): لا يوجد

(*): Includes Agricultural Holders of Cooperative society/charity society, Company, Government, Other

(*): تشمل الحائزين للحيازات غير الاسرية (جمعية خيرية و/أو تعاونية،

شركة، حكومة، أخرى)

جدول 3: عدد الحيازات الزراعية في محافظة سلفيت حسب نوع الحيازة والكيان القانوني للحائز، 2021/2020

Table 3: Number of Agricultural Holdings in Salfit Governorate by Type of the Holding and Legal Status of the Holder, 2020/2021

Legal Status of Holder	المجموع Total	نوع الحيازة Type of the Holding			الكيان القانوني للحائز
		مختلطة Mixed	حيوانية Animal	نباتية Plant	
Total	6,447	451	196	5,800	المجموع
An Individual	5,051	369	158	4,524	فرد
Partnership	159	5	4	150	شراكة
Household	1,232	75	33	1,124	أسرة
Cooperative Society/Charity Society	2	1	-	1	جمعية خيرية و/أو تعاونية
Others*	3	1	1	1	أخرى*

(-): Nil

(-): لا يوجد

(*): Includes Religious Institutions, Private Schools and Universities and Other

(*): تشمل المؤسسات الدينية، المدارس والجامعات الخاصة وغيرها

جدول 4: عدد الحيازات الزراعية في محافظة سلفيت حسب فئات مساحة الحيازة والكيان القانوني للحائز، 2021/2020

Table 4: Number of Agricultural Holdings in Salfit Governorate by Area Group of the Holding and Legal Status of the Holder, 2020/2021

Legal Status of Holder	المجموع Total	فئات المساحة (بالدونم)										الكيان القانوني للحائز	
		+ 80	79.99 - 70	69.99 - 60	59.99 - 50	49.99 - 40	39.99 - 30	29.99 - 20	19.99 - 10	9.99 - 6	5.99 - 3		حتى 2.99 Up to 2.99
Total	6,447	33	12	14	31	60	92	251	769	961	1,777	2,447	المجموع
An Individual	5,051	24	7	10	25	37	68	188	588	759	1,395	1,950	فرد
Partnership	159	1	3	-	2	3	2	12	32	25	42	37	شراكة
Household	1,232	8	2	4	4	20	22	51	147	176	339	459	أسرة
Cooperative Society/Charity Society	2	-	-	-	-	-	-	-	2	-	-	-	جمعية خيرية و/أو تعاونية
Others*	3	-	-	-	-	-	-	-	-	1	1	1	أخرى*

(-): Nil

(-): لا يوجد

(*): Includes Religious Institutions, Private Schools and Universities and Other

(*): تشمل المؤسسات الدينية، المدارس والجامعات الخاصة وغيرها

جدول 5: مساحة الحيازات الزراعية في محافظة سلفيت حسب فئات مساحة الحيازة والكيان القانوني للحائز، 2021/2020

Table 5: Area of Agricultural Holdings in Salfit Governorate by Area Group of the Holding and Legal Status of the Holder, 2020/2021

Area in Dunums

المساحة بالدونم

Legal Status of the Holder	المجموع Total	فئات المساحة (بالدونم)											الكيان القانوني للحائز
		+ 80	79.99 - 70	69.99 - 60	59.99 - 50	49.99 - 40	39.99 - 30	29.99 - 20	19.99 - 10	9.99 - 6	5.99 - 3	حتى 2.99 Up to 2.99	
Total	48,176.06	4,401.80	864.04	906.94	1,661.30	2,616.93	3,127.44	5,947.88	10,224.86	7,226.55	7,311.81	3,886.51	المجموع
An Individual	36,549.98	3,441.18	505.06	642.40	1,329.20	1,603.56	2,292.12	4,456.49	7,777.66	5,663.10	5,744.37	3,094.84	فرد
Partnership	1,720.80	97.50	211.00	-	109.00	130.26	65.90	287.86	397.66	194.95	165.43	61.24	شراكة
Household	9,866.18	863.12	147.98	264.54	223.10	883.11	769.42	1,203.53	2,023.04	1,359.50	1,398.51	730.33	أسرة
Cooperative Society/Charity Society	26.50	-	-	-	-	-	-	-	26.50	-	-	-	جمعية خيرية و/أو تعاونية
Others*	12.60	-	-	-	-	-	-	-	-	9.00	3.50	0.10	أخرى*

(-): Nil

(-): لا يوجد

(*): Includes Religious Institutions, Private Schools and Universities and Other

(*): تشمل المؤسسات الدينية، المدارس والجامعات الخاصة وغيرها

جدول 6: عدد الحيازات الزراعية في محافظة سلفيت حسب جنس الحائز وفئات مساحة الحيازة، 2021/2020

Table 6: Number of Agricultural Holdings in Salfit Governorate by Sex of the Holder and Area Group of the Holding, 2020/2021

Area Group (in Dunum)	المجموع Total	حيازات زراعية غير اسرية Non- Household Agricultural Holdings	جنس الحائز Sex of the Holder		فئات المساحة (بالدونم)
			أنثى Female	ذكر Male	
Total	6,447	5	543	5,899	المجموع
Up to 2.99	2,447	1	252	2,194	حتى 2.99
3 - 5.99	1,777	1	146	1,630	5.99 - 3
6 - 9.99	961	1	58	902	9.99 - 6
10 - 19.99	769	2	62	705	19.99 - 10
20 - 29.99	251	-	13	238	29.99 - 20
30 - 39.99	92	-	6	86	39.99 - 30
40 - 49.99	60	-	1	59	49.99 - 40
50 - 59.99	31	-	2	29	59.99 - 50
60 - 69.99	14	-	1	13	69.99 - 60
70 - 79.99	12	-	-	12	79.99 - 70
80 +	33	-	2	31	+ 80

(-): Nil

(-): لا يوجد

جدول 7: مساحة الحيازات الزراعية في محافظة سلفيت حسب جنس الحائز وفئات مساحة الحيازة، 2021/2020

Table 7: Area of Agricultural Holdings in Salfit Governorate by Sex of the Holder and Area Group of the Holding, 2020/2021

Area Group (in Dunum)	المجموع Total	حيازات زراعية غير اسرية Non- Household Agricultural Holdings	جنس الحائز Sex of the Holder		فئات المساحة (بالدونم)
			أنثى Female	ذكر Male	
Total	48,176.06	39.10	3,172.94	44,964.02	المجموع
Up to 2.99	3,886.51	0.10	399.74	3,486.67	حتى 2.99
3 - 5.99	7,311.81	3.50	597.33	6,710.98	5.99 - 3
6 - 9.99	7,226.55	9.00	431.88	6,785.67	9.99 - 6
10 - 19.99	10,224.86	26.50	798.19	9,400.17	19.99 - 10
20 - 29.99	5,947.88	-	312.30	5,635.58	29.99 - 20
30 - 39.99	3,127.44	-	206.00	2,921.44	39.99 - 30
40 - 49.99	2,616.93	-	40.00	2,576.93	49.99 - 40
50 - 59.99	1,661.30	-	107.50	1,553.80	59.99 - 50
60 - 69.99	906.94	-	61.50	845.44	69.99 - 60
70 - 79.99	864.04	-	-	864.04	79.99 - 70
80 +	4,401.80	-	218.50	4,183.30	+ 80

(-): Nil

(-): لا يوجد

جدول 8: عدد الحيازات الزراعية في محافظة سلفيت حسب الفئة العمرية للحائز وفئات مساحة الحيازة، 2021/2020

Table 8: Number of Agricultural Holdings in Salfit Governorate by Age Group of the Holder and Area Group of the Holding, 2020/2021

Area Group (in Dunum)	المجموع Total	حيازات زراعية غير اسرية Non- Household Agricultural Holdings	الفئة العمرية					فئات المساحة (بالدونم)
			Age Group					
			+ 60	59 - 50	49 - 40	39 - 30	29 - 15	
Total	6,447	5	2,056	2,011	1,514	697	164	المجموع
Up to 2.99	2,447	1	556	668	690	426	106	حتى 2.99
3 - 5.99	1,777	1	550	611	422	158	35	3 - 5.99
6 - 9.99	961	1	359	317	207	70	7	6 - 9.99
10 - 19.99	769	2	350	259	121	29	8	10 - 19.99
20 - 29.99	251	-	123	80	38	5	5	20 - 29.99
30 - 39.99	92	-	51	26	10	3	2	30 - 39.99
40 - 49.99	60	-	24	20	12	4	-	40 - 49.99
50 - 59.99	31	-	17	10	2	1	1	50 - 59.99
60 - 69.99	14	-	8	5	1	-	-	60 - 69.99
70 - 79.99	12	-	6	4	2	-	-	70 - 79.99
80 +	33	-	12	11	9	1	-	+ 80

(-): Nil

(-): لا يوجد

جدول 9: مساحة الحيازات الزراعية في محافظة سلفيت حسب الفئة العمرية للحائز وفئات مساحة الحيازة، 2021/2020

Table 9: Area of Agricultural Holdings in Salfit Governorate by Age Group of the Holder and Area Group of the Holding, 2020/2021

Area Group (in Dunum)	المجموع Total	حيازات زراعية غير اسرية Non- Household Agricultural Holdings	الفئة العمرية					فئات المساحة (بالدونم)
			Age Group					
			+ 60	59 - 50	49 - 40	39 - 30	29 - 15	
Total	48,176.06	39.10	19,686.65	16,076.88	8,993.26	2,699.82	680.35	المجموع
Up to 2.99	3,886.51	0.10	945.49	1,130.95	1,076.05	591.12	142.80	حتى 2.99
3 - 5.99	7,311.81	3.50	2,288.43	2,533.39	1,726.98	620.13	139.38	3 - 5.99
6 - 9.99	7,226.55	9.00	2,743.21	2,368.86	1,515.16	534.92	55.40	6 - 9.99
10 - 19.99	10,224.86	26.50	4,765.96	3,365.39	1,578.91	385.90	102.20	10 - 19.99
20 - 29.99	5,947.88	-	2,935.61	1,881.68	895.02	118.20	117.37	20 - 29.99
30 - 39.99	3,127.44	-	1,736.88	879.19	341.82	99.35	70.20	30 - 39.99
40 - 49.99	2,616.93	-	1,033.89	884.64	527.20	171.20	-	40 - 49.99
50 - 59.99	1,661.30	-	923.75	524.65	108.90	51.00	53.00	50 - 59.99
60 - 69.99	906.94	-	514.61	326.33	66.00	-	-	60 - 69.99
70 - 79.99	864.04	-	438.59	281.00	144.45	-	-	70 - 79.99
80 +	4,401.80	-	1,360.23	1,900.80	1,012.77	128.00	-	+ 80

(-): Nil

(-): لا يوجد

جدول 10: عدد الحيازات الزراعية في محافظة سلفيت حسب حجم أسرة الحائز وفئات مساحة الحيازة، 2021/2020

Table 10: Number of Agricultural Holdings in Salfit Governorate by Size of the Holder's Household and Area Group of the Holding, 2020/2021

Area Group (in Dunum)	المجموع Total	حيازات زراعية غير أسرية Non - Household Agricultural Holdings	حجم أسرة الحائز Size of the Holder Household					فئات المساحة (بالدونم)
			+ 10	9 - 6	5 - 4	3 - 2	1	
Total	6,447	5	121	2,549	1,973	1,568	231	المجموع
Up to 2.99	2,447	1	40	1,036	764	506	100	حتى 2.99
3 - 5.99	1,777	1	38	724	524	431	59	3 - 5.99
6 - 9.99	961	1	15	365	297	263	20	6 - 9.99
10 - 19.99	769	2	12	261	249	214	31	10 - 19.99
20 - 29.99	251	-	4	85	72	81	9	20 - 29.99
30 - 39.99	92	-	3	27	27	32	3	30 - 39.99
40 - 49.99	60	-	5	23	11	19	2	40 - 49.99
50 - 59.99	31	-	2	8	13	6	2	50 - 59.99
60 - 69.99	14	-	-	3	4	6	1	60 - 69.99
70 - 79.99	12	-	1	3	4	3	1	70 - 79.99
80 +	33	-	1	14	8	7	3	+ 80

(-): Nil

(-): لا يوجد

جدول 11: مساحة الحيازات الزراعية في محافظة سلفيت حسب حجم أسرة الحائز وفئات مساحة الحيازة، 2021/2020

Table 11: Area of Agricultural Holdings in Salfit Governorate by Size of the Holder's Household and Area Group of the Holding, 2020/2021

Area Group (in Dunum)	المجموع Total	حيازات زراعية غير أسرية Non - Household Agricultural Holdings	حجم أسرة الحائز Size of the Holder Household					فئات المساحة (بالدونم)
			+ 10	9 - 6	5 - 4	3 - 2	1	
Total	48,176.06	39.10	1,165.66	17,510.90	14,204.56	13,116.29	2,139.55	المجموع
Up to 2.99	3,886.51	0.10	49.81	1,651.31	1,209.20	824.75	151.34	حتى 2.99
3 - 5.99	7,311.81	3.50	151.85	2,973.31	2,157.99	1,792.81	232.35	3 - 5.99
6 - 9.99	7,226.55	9.00	115.45	2,701.59	2,240.13	2,014.09	146.29	6 - 9.99
10 - 19.99	10,224.86	26.50	173.95	3,460.84	3,263.54	2,888.41	411.62	10 - 19.99
20 - 29.99	5,947.88	-	99.79	2,012.51	1,683.16	1,939.07	213.35	20 - 29.99
30 - 39.99	3,127.44	-	101.31	921.07	909.38	1,085.88	109.80	30 - 39.99
40 - 49.99	2,616.93	-	217.40	1,017.20	466.39	834.94	81.00	40 - 49.99
50 - 59.99	1,661.30	-	104.60	428.85	686.20	334.15	107.50	50 - 59.99
60 - 69.99	906.94	-	-	196.80	257.33	391.31	61.50	60 - 69.99
70 - 79.99	864.04	-	70.00	216.45	281.00	223.59	73.00	70 - 79.99
80 +	4,401.80	-	81.50	1,930.97	1,050.24	787.29	551.80	+ 80

(-): Nil

(-): لا يوجد

جدول 12: عدد الحيازات الزراعية في محافظة سلفيت حسب حجم أسرة الحائز والغرض الرئيسي للإنتاج، 2021/2020

Table 12: Number of Agricultural Holdings in Salfit Governorate by Size of the Holder's Household and Main Purpose of the Production, 2020/2021

Main Purpose of the Production	المجموع Total	حيازات زراعية غير أسرية Non - Household Agricultural Holdings	حجم أسرة الحائز Size of the Holder Household					الغرض الرئيسي للإنتاج
			+ 10	9 - 6	5 - 4	3 - 2	1	
			Total	6,447	5	121	2,549	
Only for Sale	37	2	1	15	9	6	4	للبيع فقط
Mainly for Sale With Some Own Consumption	292	1	9	122	98	52	10	للبيع أساساً مع بعض الاستهلاك الذاتي
Mainly for Own Consumption With Some Sale	1,279	-	36	505	380	319	39	للاستهلاك الذاتي
Only for Own Consumption	4,839	2	75	1,907	1,486	1,191	178	أساساً مع بيع جزء من للاستهلاك الذاتي فقط

جدول 13: مساحة الحيازات الزراعية في محافظة سلفيت حسب حجم أسرة الحائز والغرض الرئيسي للإنتاج، 2021/2020

Table 13: Area of Agricultural Holdings in Salfit Governorate by Size of the Holder's Household and Main Purpose of the Production, 2020/2021

Area in Dunums

المساحة بالدونم

Main Purpose of the Production	المجموع Total	حيازات زراعية غير أسرية Non - Household Agricultural Holdings	حجم أسرة الحائز Size of the Holder Household					الغرض الرئيسي للإنتاج
			+ 10	9 - 6	5 - 4	3 - 2	1	
			Total	48,176.06	39.10	1,165.66	17,510.90	
Only for Sale	281.85	26.50	12.00	125.07	25.90	17.08	75.30	للبيع فقط
Mainly for Sale With Some Own Consumption	4,658.87	3.50	256.29	1,728.62	1,365.96	870.64	433.86	للبيع أساساً مع بعض الاستهلاك الذاتي
Mainly for Own Consumption With Some Sale	14,757.52	-	371.41	5,179.87	4,307.75	4,300.58	597.91	للاستهلاك الذاتي
Only for Own Consumption	28,477.82	9.10	525.96	10,477.34	8,504.95	7,927.99	1,032.48	أساساً مع بيع جزء من للاستهلاك الذاتي فقط

جدول 14: عدد الحيازات الزراعية في محافظة سلفيت حسب الغرض الرئيسي للإنتاج وفئات مساحة الحيازة، 2021/2020

Table 14: Number of Agricultural Holdings in Salfit Governorate by Main Purpose of the Production and Area Group of the Holding, 2020/2021

Area Group (in Dunum)	المجموع Total	الغرض الرئيسي للإنتاج Main Purpose of the Production				فئات المساحة (بالدونم)
		للاستهلاك الذاتي فقط Only for Own Consumption	للاستهلاك الذاتي أساساً مع بيع جزء من الإنتاج Mainly for Own Consumption With Some Sale	للبيع أساساً مع بعض الاستهلاك الذاتي Mainly for Sale With Some Own Consumption	للبيع فقط For Sale Only	
Total	6,447	4,839	1,279	292	37	المجموع
Up to 2.99	2,447	2,067	265	93	22	حتى 2.99
3 - 5.99	1,777	1,432	295	47	3	3 - 5.99
6 - 9.99	961	684	239	38	-	6 - 9.99
10 - 19.99	769	428	282	49	10	10 - 19.99
20 - 29.99	251	118	105	28	-	20 - 29.99
30 - 39.99	92	46	37	9	-	30 - 39.99
40 - 49.99	60	32	21	7	-	40 - 49.99
50 - 59.99	31	13	10	7	1	50 - 59.99
60 - 69.99	14	5	6	3	-	60 - 69.99
70 - 79.99	12	4	5	2	1	70 - 79.99
80 +	33	10	14	9	-	+ 80

جدول 15: مساحة الحيازات الزراعية في محافظة سلفيت حسب الغرض الرئيسي للإنتاج وفئات مساحة الحيازة، 2021/2020

Table 15: Area of Agricultural Holdings in Salfit Governorate by Main Purpose of the Production and Area Group of the Holding, 2020/2021

Area Group (in Dunum)	المجموع Total	الغرض الرئيسي للإنتاج Main Purpose of the Production				فئات المساحة (بالدونم)
		للاستهلاك الذاتي فقط Only for Own Consumption	للاستهلاك الذاتي أساساً مع بيع جزء من الإنتاج Mainly for Own Consumption With Some Sale	للبيع أساساً مع بعض الاستهلاك الذاتي Mainly for Sale With Some Own Consumption	للبيع فقط For Sale Only	
Total	48,176.06	28,477.82	14,757.52	4,658.87	281.85	المجموع
Up to 2.99	3,886.51	3,405.09	372.99	89.06	19.37	حتى 2.99
3 - 5.99	7,311.81	5,849.06	1,259.82	190.82	12.11	3 - 5.99
6 - 9.99	7,226.55	5,100.89	1,824.71	300.95	-	6 - 9.99
10 - 19.99	10,224.86	5,586.83	3,835.84	680.32	121.87	10 - 19.99
20 - 29.99	5,947.88	2,782.16	2,455.77	709.95	-	20 - 29.99
30 - 39.99	3,127.44	1,574.61	1,248.40	304.43	-	30 - 39.99
40 - 49.99	2,616.93	1,359.13	945.30	312.50	-	40 - 49.99
50 - 59.99	1,661.30	705.95	530.75	369.10	55.50	50 - 59.99
60 - 69.99	906.94	330.24	389.95	186.75	-	60 - 69.99
70 - 79.99	864.04	286.06	362.98	142.00	73.00	70 - 79.99
80 +	4,401.80	1,497.80	1,531.01	1,372.99	-	+ 80

جدول 16: مساحة الحيازات الزراعية في محافظة سلفيت حسب نوع استخدام الارض والتجمع، كما هو في 2021/10/01

Table 16: Area of Agricultural Holdings in Salfit Governorate by Type of Land Use and Locality, as on 01/10/2021

Area in Dunums

المساحة بالدونم

Locality	المجموع العام Grand Total	المساحة المستخدمة في الإستزراع السمكي Area Used for Aquaculture	أراضي غير مزروعة Uncultivated Area							أراضي مزروعة Cultivated Area					التجمع						
			المجموع Total	أخرى * Others *	مساحة الغابات والأشجار الحرجية Forest and Wooded Land	المباني المستخدمة لأغراض الحيازة Buildings Used for Agriculture Holding Purposes				المجموع Total	المروج الدائمة والمراعي Permanent Meadows and Pastures	المحاصيل الدائمة Permanent Crops	بور مؤقت Land Under Temporarily Fallow	المروج المؤقتة والمراعي Temporary Meadows and Pastures		المحاصيل المؤقتة Temporary Crops					
						لأغراض مختلطة For Mixed Purposes	لتخزين المنتجات الزراعية For Storage of Agricultural Products	لتربية الدواجن For Raising Poultry	لتربية الماشية For Raising Livestock								المروج الدائمة والمراعي Permanent Meadows and Pastures	المحاصيل الدائمة Permanent Crops	بور مؤقت Land Under Temporarily Fallow	المروج المؤقتة والمراعي Temporary Meadows and Pastures	المحاصيل المؤقتة Temporary Crops
Salfit Governorate	48,176.06	1.77	671.99	508.72	13.65	10.45	3.21	33.05	102.91	47,502.30	127.25	45,225.57	1,398.30	16.00	735.18	محافظة سلفيت					
Deir Istiya	5,457.96	-	122.10	103.44	2.57	0.30	-	1.75	14.04	5,335.86	32.00	5,216.13	67.35	-	20.38	دير إستيا					
Qarawat Bani Hassan	3,436.39	-	38.04	18.70	3.50	0.50	0.06	3.68	11.60	3,398.35	-	3,325.63	55.45	-	17.27	قراوة بني حسان					
Qira	1,295.73	-	20.48	20.33	-	-	0.10	0.05	-	1,275.25	-	1,265.70	1.00	-	8.55	قيرة					
Kifl Haris	3,071.02	-	35.13	30.63	-	0.53	0.07	1.16	2.74	3,035.89	8.00	2,975.49	47.00	-	5.40	كفل حاريس					
Marda	1,689.40	-	16.53	16.09	-	-	-	0.02	0.42	1,672.87	-	1,663.07	4.00	-	5.80	مردا					
Biddya	3,997.04	-	68.92	56.67	4.50	-	0.03	1.80	5.92	3,928.12	17.20	3,876.18	19.30	-	15.44	بديا					
Haris	1,954.87	-	17.60	13.83	-	-	0.05	3.35	0.37	1,937.27	-	1,933.87	2.00	-	1.40	حاريس					
Yasuf	1,340.79	-	10.01	9.24	-	-	-	0.17	0.60	1,330.78	-	1,327.69	0.20	-	2.89	ياسوف					
Mas-ha	1,267.13	0.13	16.16	7.90	-	1.00	0.35	1.80	5.11	1,250.84	3.00	1,209.83	4.96	-	33.05	مشخة					
Iskaka	1,050.41	-	12.54	11.20	-	-	-	0.38	0.96	1,037.87	-	1,034.73	-	-	3.14	إسكاكا					
Sarta	2,093.97	-	8.34	2.26	-	0.50	-	1.09	4.49	2,085.63	-	2,063.23	2.40	-	20.00	سرطة					
Izbat Abu 'Adam	62.80	-	0.15	-	-	-	-	0.05	0.10	62.65	-	51.25	-	-	11.40	عزبة أبو آدم					
Az Zawiya	2,742.19	-	19.92	6.77	-	0.45	0.55	2.30	9.85	2,722.27	33.60	2,599.49	82.68	-	6.50	الزاوية					

(-): Nil

(-): لا يوجد

* Others: Include Pools, Corridors, Non-arable Land, and Non-covered Folds

* أخرى: تشمل طرق وممرات وبرك وأراضي غير قابلة للزراعة وحظائر

جدول 16 (تابع): مساحة الحيازات الزراعية في محافظة سلفيت حسب نوع استخدام الارض والتجمع، كما هو في 2021/10/01

Table 16 (Cont.): Area of Agricultural Holdings in Salfit Governorate by Type of Land Use and Locality, as on 01/10/2021

Area in Dunums

المساحة بالدونم

Locality	المجموع العام Grand Total	المساحة المستخدمة في الإستزراع السمكي Area Used for Aquaculture	أراضي غير مزروعة Uncultivated Area							أراضي مزروعة Cultivated Area						التجمع					
			المجموع Total	أخرى *	مساحة الغابات والأشجار الحرجية Forest and Wooded Land	المباني المستخدمة لأغراض الحيازة Buildings Used for Agriculture Holding Purposes				المجموع Total	المروج الدائمة والمراعي Permanent Meadows and Pastures	المحاصيل الدائمة Permanent Crops	بور مؤقت Land Under Temporarily Fallow	المروج المؤقتة والمراعي Temporary Meadows and Pastures	المحاصيل المؤقتة Temporary Crops						
						لأغراض مختلطة	لتخزين المنتجات الزراعية	لتربية الدواجن	لتربية الماشية								المروج الدائمة والمراعي Permanent Meadows and Pastures	المحاصيل الدائمة Permanent Crops	بور مؤقت Land Under Temporarily Fallow	المروج المؤقتة والمراعي Temporary Meadows and Pastures	المحاصيل المؤقتة Temporary Crops
Salfit	5,617.71	0.64	127.60	108.88	3.00	0.73	1.31	2.74	10.94	5,489.47	28.00	5,012.62	216.68	-	232.17	سلفيت					
Rafat	1,059.69	-	8.13	2.03	-	0.20	0.01	1.16	4.73	1,051.56	-	1,000.31	46.00	-	5.25	رافات					
Bruqin	1,914.02	-	65.99	57.85	-	0.10	-	2.79	5.25	1,848.03	4.85	1,829.00	11.78	-	2.40	بروقين					
Farkha	1,242.11	1.00	25.88	17.34	0.08	0.12	0.35	1.02	6.97	1,215.23	-	1,178.28	27.70	-	9.25	فرخة					
Kafr ad Dik	4,581.30	-	17.52	5.14	-	5.54	0.08	3.00	3.76	4,563.78	0.60	4,017.36	527.60	-	18.22	كفر الديك					
Deir Ballut	3,823.49	-	25.44	8.00	-	0.48	0.25	3.24	13.47	3,798.05	-	3,187.38	278.20	16.00	316.47	دير بلوط					
Khirbet Qeis	478.04	-	15.51	12.42	-	-	-	1.50	1.59	462.53	-	458.33	4.00	-	0.20	خربة قيس					

(-): Nil

(-): لا يوجد

* Others: Include Pools, Corridors, Non-arable Land, and Non-covered Folds

* أخرى: تشمل طرق وممرات وبرك وأراضي غير قابلة للزراعة وحظائر

جدول 17: مساحة الحيازات الزراعية في محافظة سلفيت حسب نوع استخدام الارض وحق الانتفاع، كما هو في 2021/10/01

Table 17: Area of Agricultural Holdings in Salfit Governorate by Type of Land Use and Land Tenure, as on 01/10/2021

Area in Dunums

المساحة بالدونم

Land Tenure	Cultivated Area						حق الانتفاع
	المجموع Total	المروج الدائمة والمراعي Permanent Meadows and Pastures	المحاصيل الدائمة Perman-ent Crops	بور مؤقت Land Under Temporarily Fallow	المروج المؤقتة والمراعي Temporary Meadows and Pastures	المحاصيل المؤقتة Temporary Crops	
Total	47,502.30	127.25	45,225.57	1,398.30	16.00	735.18	المجموع
Owned or Owned Like Possesstion	45,764.79	122.30	43,858.74	1,344.60	15.00	424.15	مملوكة أو في حكم المملوكة
Rented for an Agreed Amount of Money	67.10	-	21.00	17.00	-	29.10	مستأجرة مقابل مبلغ من المال
Rented for an Agreed Some of Produce or for a Share of the Production	147.90	-	143.30	-	-	4.60	مستأجرة مقابل حصة من الإنتاج
Held Under Atribal or Traditional Form	106.50	-	2.50	-	-	104.00	مستغلة وفقا لأشكال قبلية أو عشائرية
Goveramented or Waqf Land	-	-	-	-	-	-	حكومية أو وقف
More Than One Type of Land Tenure	1,416.01	4.95	1,200.03	36.70	1.00	173.33	أكثر من نوع

(-): Nil

(-): لا يوجد

جدول 17 (تابع): مساحة الحيازات الزراعية في محافظة سلفيت حسب نوع استخدام الارض وحق الانتفاع، كما هو في 2021/10/01

Table 17 (Cont.): Area of Agricultural Holdings in Salfit Governorate by Type of Land Use and Land Tenure, as on 01/10/2021

Area in Dunums

المساحة بالدونم

Land Tenure	المجموع العام Grand Total	المساحة المستخدمة في الإستزراع السمكي Area Used for Aquaculture	أراضي غير مزروعة Uncultivated Area							حق الانتفاع
			المجموع Total	أخرى * Others *	مساحة الغابات والأشجار الحرجية Forest and Wooded Land	المباني المستخدمة لأغراض الحيازة Buildings Used for Agriculture Holding Purposes				
						لأغراض مختلطة For mixed Purposes	لتخزين المنتجات الزراعية For Storage of Agricultural Products	لتربية الدواجن For Raising Poultry	لتربية الماشية For Raising Livestock	
Total	48,176.06	1.77	671.99	508.72	13.65	10.45	3.21	33.05	102.91	المجموع
Owned or Owned Like Possesstion	46,305.78	1.13	539.86	402.71	13.65	9.18	1.66	29.30	83.36	مملوكة أو في حكم المملوكة
Rented for an Agreed Amount of Money	72.82	0.64	5.08	3.78	-	0.12	0.20	0.90	0.08	مستأجرة مقابل مبلغ من المال
Rented for an Agreed Some of Produce or for a Share of the Production	147.90	-	-	-	-	-	-	-	-	مستأجرة مقابل حصة من الإنتاج
Held Under Atriabal or Traditional Form	141.00	-	34.50	29.41	-	-	1.25	0.38	3.46	مستغلة وفقا لأشكال قبلية أو عشائرية
Goveramented or Waqf Land	3.40	-	3.40	2.88	-	-	-	-	0.52	حكومية أو وقف
More Than One Type of Land Tenure	1,505.16	-	89.15	69.94	-	1.15	0.10	2.47	15.49	أكثر من نوع

(-): Nil

(-): لا يوجد

* Others: Include Pools, Corridors, Non-arable Land, and Non-covered Folds

* أخرى: تشمل طرق وممرات وبرك وأراضي غير قابلة للزراعة وحظائر غير مسقوفة

جدول 18: عدد الحيازات الزراعية في محافظة سلفيت حسب حق الانتفاع والكيان القانوني للحائز، 2021/2020

Table 18: Number of Agricultural Holdings in Salfit Governorate by Land Tenure and Legal Status of the Holder, 2020/2021

Legal Status of the Holder	المجموع Total	حق الانتفاع						الكيان القانوني للحائز
		أكثر من نوع More Than One Type of Land Tenure	حكومية أو وقف Governmental or Waqf Land	مستغلة وفقا لأشكال قبلية أو عشائرية Held Under Atribal or Traditional Form	مستأجرة مقابل حصة من الإنتاج Rented for an Agreed Sum of Produce	مستأجرة مقابل مبلغ من المال Rented for an Agreed Sum of Money	مملوكة أو في حكم المملوكة Owned or Owned Like Possession	
Total	6,447	105	2	12	16	14	6,298	المجموع
An Individual	5,051	74	2	1	13	7	4,954	فرد
Partnership	159	-	-	-	1	-	158	شراكة
Household	1,232	31	-	11	2	5	1,183	أسرة
Cooperative Society/Charity Society	2	-	-	-	-	2	-	جمعية خيرية و/أو تعاونية
Others*	3	-	-	-	-	-	3	أخرى*

(-): Nil

(-): لا يوجد

(*): Includes Religious Institutions, Private Schools and Universities and Other

(*): تشمل المؤسسات الدينية، المدارس والجامعات الخاصة وغيرها

جدول 19: مساحة الحيازات الزراعية في محافظة سلفيت حسب حق الانتفاع والكيان القانوني للحائز، 2021/2020

Table 19: Area of Agricultural Holdings in Salfit Governorate by Land Tenure and Legal Status of the Holder, 2020/2021

Area in Dunums

المساحة بالدونم

Legal Status of the Holder	المجموع Total	Land Tenure					حق الانتفاع		الكيان القانوني للحائز
		أكثر من نوع More Than One Type of Land Tenure	حكومية أو وقف Governmental or Waqf Land	مستغلة وفقا لأشكال قبلية أو عشائرية Held Under Atribal or Traditional Form	مستأجرة مقابل حصة من الإنتاج Rented for an Agreed Sum of Produce	مستأجرة مقابل مبلغ من المال Rented for an Agreed Sum of Money	مملوكة أو في حكم المملوكة Owned or Owned Like Possession		
Total	48,176.06	1,505.16	3.40	141.00	147.90	72.82	46,305.78	المجموع	
An Individual	36,549.98	945.15	3.40	2.50	84.90	8.32	35,505.71	فرد	
Partnership	1,720.80	-	-	-	15.00	-	1,705.80	شراكة	
Household	9,866.18	560.01	-	138.50	48.00	38.00	9,081.67	أسرة	
Cooperative Society/Charity Society	26.50	-	-	-	-	26.50	-	جمعية خيرية و/أو تعاونية	
Others*	12.60	-	-	-	-	-	12.60	أخرى*	

(-): Nil

(-): لا يوجد

(*): Includes Religious Institutions, Private Schools and Universities and Other

(*): تشمل المؤسسات الدينية، المدارس والجامعات الخاصة وغيرها

جدول 20: عدد الحيازات الزراعية في محافظة سلفيت حسب حق الانتفاع وفئات مساحة الحيازة، 2021/2020

Table 20: Number of Agricultural Holdings in Salfit Governorate by Land Tenure and Area Group of the Holding, 2020/2021

Area Group (in Dunum)	المجموع Total	Land Tenure				حق الانتفاع		فئات المساحة (بالدونم)
		أكثر من نوع	حكومية أو وقف	مستغلة وفقا لأشكال قبلية أو عشائرية	مستأجرة مقابل حصّة من الإنتاج	مستأجرة مقابل مبلغ من المال	مملوكة أو في حكم المملوكة	
		More Than One Type of Land Tenure	Government al or Waqf Land	Held Under Atribal or Traditional Form	Rented for an Agreed Sum of Produce	Rented for an Agreed Sum of Money	Owned or Owned Like Possession	
Total	6,447	105	2	12	16	14	6,298	المجموع
Up to 2.99	2,447	13	1	4	5	9	2,415	حتى 2.99
3 - 5.99	1,777	26	1	4	3	2	1,741	3 - 5.99
6 - 9.99	961	25	-	1	2	-	933	6 - 9.99
10 - 19.99	769	22	-	-	5	2	740	10 - 19.99
20 - 29.99	251	10	-	1	-	1	239	20 - 29.99
30 - 39.99	92	3	-	-	-	-	89	30 - 39.99
40 - 49.99	60	1	-	2	1	-	56	40 - 49.99
50 - 59.99	31	1	-	-	-	-	30	50 - 59.99
60 - 69.99	14	-	-	-	-	-	14	60 - 69.99
70 - 79.99	12	1	-	-	-	-	11	70 - 79.99
80 +	33	3	-	-	-	-	30	+ 80

(-): Nil

(-): لا يوجد

جدول 21: مساحة الحيازات الزراعية في محافظة سلفيت حسب حق الانتفاع وفئات مساحة الحيازة، 2021/2020

Table 21: Area of Agricultural Holdings in Salfit Governorate by Land Tenure and Area Group of the Holding, 2020/2021

Area Group (in Dunum)	المجموع Total	Land Tenure				حق الانتفاع		فئات المساحة (بالدونم)
		أكثر من نوع	حكومية أو وقف	مستغلة وفقا لأشكال قبلية أو عشائرية	مستأجرة مقابل حصّة من الإنتاج	مستأجرة مقابل مبلغ من المال	مملوكة أو في حكم المملوكة	
		More Than One Type of Land Tenure	Government al or Waqf Land	Held Under Atribal or Traditional Form	Rented for an Agreed Sum of Produce	Rented for an Agreed Sum of Money	Owned or Owned Like Possession	
Total	48,176.06	1,505.16	3.40	141.00	147.90	72.82	46,305.78	المجموع
Up to 2.99	3,886.51	27.18	0.40	7.50	8.00	10.32	3,833.11	حتى 2.99
3 - 5.99	7,311.81	115.65	3.00	14.00	11.00	7.00	7,161.16	3 - 5.99
6 - 9.99	7,226.55	184.90	-	7.00	15.00	-	7,019.65	6 - 9.99
10 - 19.99	10,224.86	316.12	-	-	67.90	26.50	9,814.34	10 - 19.99
20 - 29.99	5,947.88	234.76	-	21.50	-	29.00	5,662.62	20 - 29.99
30 - 39.99	3,127.44	100.37	-	-	-	-	3,027.07	30 - 39.99
40 - 49.99	2,616.93	46.40	-	91.00	46.00	-	2,433.53	40 - 49.99
50 - 59.99	1,661.30	57.00	-	-	-	-	1,604.30	50 - 59.99
60 - 69.99	906.94	-	-	-	-	-	906.94	60 - 69.99
70 - 79.99	864.04	72.61	-	-	-	-	791.43	70 - 79.99
80 +	4,401.80	350.17	-	-	-	-	4,051.63	+ 80

(-): Nil

(-): لا يوجد

جدول 22: المساحة المزروعة بالمحاصيل الحقلية والخضراوات وأشجار البستنة في محافظة سلفيت حسب التجمع، 2021/2020

Table 22: Cultivated Area of Field Crops, Vegetables and Tree Horticulture in Salfit Governorate by Locality, 2020/2021

Locality	المجموع Total	أشجار البستنة Horticulture Trees	الخضراوات Vegetables	المحاصيل الحقلية Field Crops	التجمع
Salfit Governorate	45,437.58	44,277.08	661.20	499.30	محافظة سلفيت
Deir Istiya	4,863.03	4,831.49	20.36	11.18	دير إستيا
Qarawat Bani Hassan	3,307.88	3,288.42	6.42	13.04	قراوة بني حسان
Qira	1,266.31	1,247.07	18.49	0.75	قيرة
Kifl Haris	2,984.88	2,944.72	31.96	8.20	كفل حارس
Marda	1,664.55	1,654.91	9.59	0.05	مردا
Biddya	3,876.66	3,852.47	15.90	8.29	بدنيا
Haris	1,964.68	1,924.08	34.10	6.50	حارس
Yasuf	1,335.38	1,314.94	20.44	-	ياسوف
Mas-ha	1,258.09	1,198.69	26.70	32.70	مسخة
Iskaka	1,041.13	1,027.83	11.40	1.90	إسكاكا
Sarta	2,080.47	2,060.47	18.50	1.50	سرطة
Izbat Abu 'Adam	62.65	51.25	1.40	10.00	عزبة أبو آدم
Az Zawiya	2,598.01	2,588.41	7.60	2.00	الزاوية
Salfit	5,149.80	4,857.84	60.07	231.89	سلفيت
Rafat	1,014.58	991.48	3.70	19.40	رافات
Bruqin	1,828.01	1,799.28	23.78	4.95	بروقين
Farkha	1,169.90	1,100.90	66.80	2.20	فرخة
Kafr ad Dik	4,093.77	4,000.90	14.12	78.75	كفر الديك
Deir Ballut	3,497.50	3,164.13	267.47	65.90	دير بلوط
Khirbet Qeis	380.30	377.80	2.40	0.10	خربة قيس

(-): Nil

(-): لا يوجد

جدول 23: عدد الحيازات النباتية والمختلطة التي فيها محاصيل حقلية في محافظة سلفيت حسب نمط الري ونوع المحصول، 2021/2020

Table 23: Number of Plant and Mixed Holdings which have Field Crops in Salfit Governorate by Type of Irrigation and Type of Crop, 2020/2021

Type of Crop	نمط الري			نوع المحصول
	تنقيط Drip	سطحي Surface	بعلي Rainfed	
Total	12	18	325	المجموع
Wheat	-	1	54	قمح
Barley	-	1	12	شعير
Dry Garlic	-	-	1	ثوم يابس
Dry Onion	-	-	14	بصل يابس
Safflower	-	-	4	عصفر
Sesame	-	1	3	سمسم
Meramieh	-	1	10	ميرمية
Ment	-	2	6	نعناع
Thyme	1	5	9	زعتر
Kidney Bean	-	1	1	فاصولياء (يابس)
Broad Bean	1	-	73	فول (يابس)
Chick Peas	-	-	4	حمص (يابس)
Dry Cowpea (green)	-	1	-	لوبياء (يابس)
Peas	-	-	30	بازيلاء
Sern	-	-	10	بيقيا
Other Leumes	-	1	-	محاصيل بقوليات أخرى
Mixed Crops	10	4	92	محاصيل مخلوطة
Other Field Crops	-	-	2	محاصيل حقلية أخرى

(-): Nil

(-): لا يوجد

جدول 24: مساحة المحاصيل الحقلية في محافظة سلفيت حسب نمط الري والمساحة المحصودة والتجمع، 2021/2020

Table 24: Area of Field Crops in Salfit Governorate by Type of Irrigation, Harvested Area and Locality, 2020/2021

Area in Dunums

المساحة بالدونم

Locality	المساحة المحصودة Harvested Area	المجموع Total	نمط الري Type of Irrigation			التجمع
			تنقيط Drip	سطحي Surface	بعلي Rainfed	
Salfit Governorate	278.01	499.30	8.17	3.72	487.41	محافظة سلفيت
Deir Istiya	11.18	11.18	0.02	1.86	9.30	دير إستيا
Qarawat Bani Hassan	13.04	13.04	-	0.27	12.77	قراوة بني حسان
Qira	0.75	0.75	-	-	0.75	قيرة
Kifl Haris	7.20	8.20	-	0.20	8.00	كفل حارس
Marda	0.05	0.05	-	-	0.05	مردا
Biddya	8.02	8.29	-	0.40	7.89	بدنيا
Haris	5.50	6.50	-	-	6.50	حارس
Yasuf	-	-	-	-	-	ياسوف
Mas-ha	30.20	32.70	6.15	0.25	26.30	منحة
Iskaka	1.90	1.90	-	-	1.90	إسكاكا
Sarta	1.50	1.50	-	-	1.50	سارطة
Izbat Abu 'Adam	-	10.00	-	-	10.00	عزبة أبو آدم
Az Zawiya	-	2.00	2.00	-	-	الزاوية
Salfit	27.37	231.89	-	0.04	231.85	سلفيت
Rafat	19.40	19.40	-	-	19.40	رافات
Bruqin	4.95	4.95	-	-	4.95	بروقين
Farkha	2.20	2.20	-	-	2.20	فرخة
Kafr ad Dik	78.75	78.75	-	0.50	78.25	كفر الديك
Deir Ballut	65.90	65.90	-	0.20	65.70	دير بلوط
Khirbet Qeis	0.10	0.10	-	-	0.10	خربة قيس

(-): Nil

(-): لا يوجد

جدول 25: المساحة المزروعة والمساحة المحصودة للمحاصيل الحقلية في محافظة سلفيت حسب نوع المحصول، 2021/2020

Table 25: Cultivated Area and Harvested Area of Field Crops in Salfit Governorate by Type of Crop, 2020/2021

Area in Dunums

المساحة بالدونم

Type of Crop	المساحة المحصودة Harvested Area	المساحة المزروعة Cultivated Area	نوع المحصول
Total	278.01	499.30	المجموع
Wheat	65.09	66.59	قمح
Barley	21.93	126.93	شعير
Dry Garlic	0.30	0.30	ثوم يابس
Dry Onion	5.49	5.76	بصل يابس
Safflower	1.11	1.11	عصفر
Sesame	2.50	2.50	سمسم
Meramieh	1.72	1.72	ميرمية
Ment	0.08	0.08	نعناع
Thyme	6.96	6.99	زعتر
Kidney Bean	0.30	0.30	فاصولياء (يابس)
Broad Bean	58.83	61.07	فول (يابس)
Chick Peas	0.42	0.42	حمص (يابس)
Dry Cowpea (green)	0.10	0.10	لوبياء (يابس)
Peas	5.47	5.72	بازيلاء
Sern	17.80	23.80	بيقيا
Other Leumes	0.17	0.17	محاصيل بقوليات أخرى
Mixed Crops	88.94	194.94	محاصيل مخلوطة
Other Field Crops	0.80	0.80	محاصيل حقلية أخرى

جدول 26: مساحة المحاصيل الحقلية في محافظة سلفيت حسب نمط الري ونوع المحصول، 2021/2020
Table 26: Area of Field Crops in Salfit Governorate by Type of Irrigation and Type of Crop, 2020/2021

Area in Dunums

المساحة بالدونم

Type of Crop	المجموع Total	نمط الري			نوع المحصول
		تنقيط Drip	سطحي Surface	بعلي Rainfed	
Total	499.30	8.17	3.72	487.41	المجموع
Wheat	66.59	-	0.20	66.39	قمح
Barley	126.93	-	1.50	125.43	شعير
Dry Garlic	0.30	-	-	0.30	ثوم يابس
Dry Onion	5.76	-	-	5.76	بصل يابس
Safflower	1.11	-	-	1.11	عصفر
Sesame	2.50	-	0.10	2.40	سمسم
Meramieh	1.72	-	0.10	1.62	ميرمية
Ment	0.08	-	0.02	0.06	نعناع
Thyme	6.99	0.02	0.48	6.49	زعتر
Kidney Bean	0.30	-	0.20	0.10	فاصولياء (يابس)
Broad Bean	61.07	2.00	-	59.07	فول (يابس)
Chick Peas	0.42	-	-	0.42	حمص (يابس)
Dry Cowpea (green)	0.10	-	0.10	-	لوبياء (يابس)
Peas	5.72	-	-	5.72	بازيلاء
Sern	23.80	-	-	23.80	بيقيا
Other Leumes	0.17	-	0.17	-	محاصيل بقوليات أخرى
Mixed Crops	194.94	6.15	0.85	187.94	محاصيل مخلوطة
Other Field Crops	0.80	-	-	0.80	محاصيل حقلية أخرى

(-): Nil

(-): لا يوجد

جدول 27: مساحة المحاصيل الحقلية في محافظة سلفيت حسب العروة الزراعية ونوع المحصول، 2021/2020
Table 27: Area of Field Crops in Salfit Governorate by Cropping Season and Type of Crop, 2020/2021

Area in Dunums

المساحة بالدونم

Type of Crop	المجموع Total	Cropping Season		نوع المحصول
		صيفي Summer	شتوي Winter	
Total	499.30	56.66	442.64	المجموع
Wheat	66.59	9.50	57.09	قمح
Barley	126.93	3.50	123.43	شعير
Dry Garlic	0.30	-	0.30	ثوم يابس
Dry Onion	5.76	2.80	2.96	بصل يابس
Safflower	1.11	-	1.11	عصفر
Sesame	2.50	0.10	2.40	سمسم
Meramieh	1.72	-	1.72	ميرمية
Ment	0.08	0.02	0.06	نعناع
Thyme	6.99	-	6.99	زعتر
Kidney Bean	0.30	0.20	0.10	فاصولياء (يابس)
Broad Bean	61.07	11.35	49.72	فول (يابس)
Chick Peas	0.42	-	0.42	حمص (يابس)
Dry Cowpea (green)	0.10	0.10	-	لوبياء (يابس)
Peas	5.72	-	5.72	بازيلاء
Sern	23.80	3.00	20.80	بيقيا
Other Leumes	0.17	0.17	-	محاصيل بقوليات أخرى
Mixed Crops	194.94	25.92	169.02	محاصيل مخلوطة
Other Field Crops	0.80	-	0.80	محاصيل حقلية أخرى

(-): Nil

(-): لا يوجد

جدول 28: مساحة المحاصيل الحقلية في محافظة سلفيت حسب وضع المحصول ونوع المحصول، 2021/2020
Table 28: Area of Field Crops in Salfit Governorate by Status of Crop and Type of Crop, 2020/2021

Area in Dunums

المساحة بالدونم

Type of Crop	المجموع Total	وضع المحصول			نوع المحصول
		مختلط Mixed	مقترن Associated	منفرد Single	
Total	499.30	8.44	120.61	370.25	المجموع
Wheat	66.59	1.00	5.01	60.58	قمح
Barley	126.93	2.00	1.15	123.78	شعير
Dry Garlic	0.30	-	-	0.30	ثوم يابس
Dry Onion	5.76	-	1.51	4.25	بصل يابس
Safflower	1.11	-	0.11	1.00	عصفور
Sesame	2.50	-	1.60	0.90	سمسم
Meramieh	1.72	-	0.22	1.50	ميرمية
Ment	0.08	-	0.08	-	نعناع
Thyme	6.99	-	0.88	6.11	زعتر
Kidney Bean	0.30	0.10	0.20	-	فاصولياء (يابس)
Broad Bean	61.07	0.97	45.00	15.10	فول (يابس)
Chick Peas	0.42	-	0.42	-	حمص (يابس)
Dry Cowpea (green)	0.10	-	0.10	-	لوبياء (يابس)
Peas	5.72	0.87	1.24	3.61	بازيلاء
Sern	23.80	2.00	14.00	7.80	بيقيا
Other Leumes	0.17	-	-	0.17	محاصيل بقوليات أخرى
Mixed Crops	194.94	1.50	49.09	144.35	محاصيل مخلوطة
Other Field Crops	0.80	-	-	0.80	محاصيل حقلية أخرى

(-): Nil

(-): لا يوجد

جدول 29: عدد الحيازات النباتية والمختلطة التي فيها خضراوات في محافظة سلفيت حسب نمط الري ونوع المحصول، 2021/2020

Table 29: Number of Plant and Mixed Holdings which have Vegetables in Salfit Governorate by Type of Irrigation and Type of Crop, 2020/2021

Type of Crop	نمط الري				نوع المحصول
	رشاشات Sprinklers	تنقيط Drip	سطحي Surface	بعلي Rainfed	
Total	1	201	336	1,127	المجموع
White Cabbage	-	1	2	10	ملفوف أبيض
Red Cabbage	-	-	1	3	ملفوف أحمر
Cauliflower	-	2	3	12	قرنبيط
Lettuce	-	1	2	9	خس
Spinach	-	4	3	19	سبانخ
Jew's Mallow	-	12	19	7	ملوخية
Parsley	-	1	8	5	بقونس
Coriander	-	-	-	2	كزبرة
Arugula	-	-	4	7	جرجير
Cucumber	-	22	3	3	خيار
Snake cucumber	-	3	2	145	فقوس
Eggplant	-	1	10	6	باننجان
Tomato	-	22	4	5	بندورة
Squash	-	3	6	3	كوسا
Gourd	-	-	-	2	قرع
Okra	-	2	2	15	بامية
Garlic (green)	-	-	-	1	ثوم أخضر
Onion (green)	-	1	1	13	بصل أخضر
Radish	-	-	2	6	فجل
Other Vegetables	-	1	3	6	خضراوات أخرى
Strawberry	-	-	1	-	توت أرضي
Potato	-	-	1	10	بطاطا عادية
Paprika	-	1	7	-	فلفل حلو
Hot Pepper	-	1	6	1	فلفل حار
Ment	-	-	4	-	نعناع
Thyme	-	-	1	3	زعتر
Kidney Bean (green)	-	5	2	-	فاصولياء خضراء
Broad Bean (green)	-	3	9	284	فول أخضر
Chick Peas (green)	-	-	-	13	حمص أخضر
Cowpea	-	1	-	-	لوبياء (خضراء)
Peas (green)	-	5	4	86	بازيلاء (خضراء)
Mixed Vegetables	1	109	226	451	خضراوات مختلطة

(-): Nil

(-): لا يوجد

جدول 30: عدد الحيازات النباتية والمختلطة التي فيها خضراوات في محافظة سلفيت حسب نوع الحماية ونوع المحصول، 2021/2020

Table 30: Number of Plant and Mixed Holdings which have Vegetables in Salfit Governorate by Type of Protection and Type of Crop, 2020/2021

Type of Crop	Type of Protection		نوع المحصول
	بيوت بلاستيكية Plastic House	مكشوف Open	
Total	89	1,411	المجموع
White Cabbage	-	13	ملفوف أبيض
Red Cabbage	-	4	ملفوف أحمر
Cauliflower	1	16	قرنبيط
Lettuce	1	11	خس
Spinach	4	22	سبانخ
Jew's Mallow	7	32	ملوخية
Parsley	1	12	بقوننس
Coriander	-	2	كزبرة
Arugula	1	10	جرجير
Cucumber	22	6	خيار
Snake cucumber	1	149	فقوس
Eggplant	-	17	باننجان
Tomato	20	11	بندورة
Squash	1	11	كوسا
Gourd	-	2	قرع
Okra	-	19	بامية
Garlic (green)	-	1	ثوم أخضر
Onion (green)	-	15	بصل أخضر
Radish	-	8	فجل
Other Vegetables	-	10	خضراوات أخرى
Strawberry	-	1	توت أرضي
Potato	-	11	بطاطا عادية
Paprika	1	7	فلفل حلو
Hot Pepper	-	8	فلفل حار
Ment	-	4	نعناع
Thyme	-	4	زعتر
Kidney Bean (green)	6	1	فاصولياء خضراء
Broad Bean (green)	-	295	فول أخضر
Chick Peas (green)	-	13	حمص أخضر
Cowpea	1	-	لوبياء (خضراء)
Peas (green)	2	93	بازيلاء (خضراء)
Mixed Vegetables	20	603	خضراوات مختلطة

(-): Nil

(-): لا يوجد

جدول 31: مساحة الخضراوات في محافظة سلفيت حسب نمط الري ونوع الحماية والمساحة المحصودة والتجمع، 2021/2020

Table 31: Area of Vegetables in Salfit Governorate by Type of Irrigation, Type of Protection, Harvested Area and Locality, 2020/2021

Area in Dunums

المساحة بالدونم

Locality	المساحة المحصودة Harvested Area	المجموع Total	نمط الري ونوع الحماية Type of Irrigation and Type of Protection			التجمع
			نوع الحماية Type of Protection	مكشوف مروي Open Irrigated	مكشوف بعلي Open Rainfed	
Salfit Governorate	652.00	661.20	30.91	119.13	511.16	محافظة سلفيت
Deir Istiya	20.31	20.36	4.16	3.37	12.83	دير إستيا
Qarawat Bani Hassan	6.42	6.42	-	1.30	5.12	قراوة بني حسان
Qira	18.49	18.49	-	8.74	9.75	قيرة
Kifl Haris	31.96	31.96	-	8.45	23.51	كفل حارس
Marda	9.49	9.59	1.22	0.62	7.75	مردا
Biddya	15.90	15.90	0.31	1.70	13.89	بدنيا
Haris	34.10	34.10	-	1.50	32.60	حارس
Yasuf	19.78	20.44	3.20	10.92	6.32	ياسوف
Mas-ha	26.45	26.70	2.80	8.05	15.85	مسخة
Iskaka	10.80	11.40	0.20	6.76	4.44	إسكاكا
Sarta	18.10	18.50	-	1.55	16.95	سرطة
Izbat Abu 'Adam	1.40	1.40	-	-	1.40	عزبة أبو آدم
Az Zawiya	7.60	7.60	0.10	3.00	4.50	الزاوية
Salfit	55.87	60.07	8.70	21.62	29.75	سلفيت
Rafat	3.70	3.70	-	0.80	2.90	رافات
Bruqin	23.66	23.78	-	4.49	19.29	بروقين
Farkha	64.20	66.80	4.55	26.57	35.68	فرخة
Kafr ad Dik	14.12	14.12	0.57	5.39	8.16	كفر الديك
Deir Ballut	267.27	267.47	5.10	4.00	258.37	دير بلوط
Khirbet Qeis	2.40	2.40	-	0.30	2.10	خربة قيس

(-): Nil

(-): لا يوجد

جدول 32: المساحة المزروعة والمساحة المحصودة للخضراوات في محافظة سلفيت حسب نوع المحصول، 2021/2020

Table 32: Cultivated Area and Harvested Area of Vegetables in Salfit Governorate by Type of Crop, 2020/2021

Type of Crop	المساحة المحصودة Harvested Area	المساحة المزروعة cultivated area	نوع المحصول
Total	652.00	661.20	المجموع
White Cabbage	1.22	1.22	ملفوف أبيض
Red Cabbage	0.54	0.54	ملفوف أحمر
Cauliflower	1.87	1.87	قرنبيط
Lettuce	0.44	0.44	خس
Spinach	3.72	3.72	سبانخ
Jew's Mallow	9.77	9.77	ملوخية
Parsley	0.52	0.52	بقدونس
Coriander	0.02	0.02	كزبرة
Arugula	1.08	1.08	جرجير
Cucumber	8.11	8.67	خيار
Snake cucumber	219.92	220.12	فقوس
Eggplant	1.52	1.52	باننجان
Tomato	11.81	13.33	بندورة
Squash	2.38	2.38	كوسا
Gourd	0.20	0.20	قرع
Okra	16.40	16.40	بامية
Garlic (green)	0.05	0.05	ثوم أخضر
Onion (green)	1.85	1.85	بصل أخضر
Radish	0.22	0.22	فجل
Other Vegetables	3.35	3.35	خضراوات أخرى
Strawberry	0.02	0.02	توت أرضي
Potato	0.99	0.99	بطاطا عادية
Paprika	1.07	1.07	فلفل حلو
Hot Pepper	0.37	0.37	فلفل حار
Ment	0.39	0.39	نعناع
Thyme	0.80	0.81	زعتر
Kidney Bean (green)	1.61	2.41	فاصولياء خضراء
Broad Bean (green)	82.33	82.93	فول أخضر
Chick Peas (green)	1.08	1.08	حمص أخضر
Cowpea	0.10	0.10	لوبياء (خضراء)
Peas (green)	17.79	17.80	بازيلاء (خضراء)
Mixed Vegetables	260.46	265.96	خضراوات مختلطة

جدول 33: مساحة الخضراوات في محافظة سلفيت حسب نمط الري ونوع المحصول، 2021/2020

Table 33: Area of Vegetables in Salfit Governorate by Type of Irrigation and Type of Crop, 2020/2021

Type of Crop	المجموع Total	نمط الري				نوع المحصول
		Type of Irrigation				
		رشاشات Sprinklers	تنقيط Drip	سطحي Surface	بعلي Rainfed	
Total	661.20	0.10	81.27	68.67	511.16	المجموع
White Cabbage	1.22	-	0.50	0.21	0.51	ملفوف أبيض
Red Cabbage	0.54	-	-	0.03	0.51	ملفوف أحمر
Cauliflower	1.87	-	0.61	0.33	0.93	قرنبيط
Lettuce	0.44	-	0.10	0.05	0.29	خس
Spinach	3.72	-	1.47	0.48	1.77	سبانخ
Jew's Mallow	9.77	-	5.35	3.68	0.74	ملوخية
Parsley	0.52	-	0.10	0.36	0.06	بققدونس
Coriander	0.02	-	-	-	0.02	كزبرة
Arugula	1.08	-	-	0.90	0.18	جرجير
Cucumber	8.67	-	7.26	0.50	0.91	خيار
Snake cucumber	220.12	-	1.40	0.30	218.42	فقوس
Eggplant	1.52	-	0.20	0.87	0.45	باننجان
Tomato	13.33	-	12.74	0.44	0.15	بندورة
Squash	2.38	-	1.40	0.77	0.21	كوسا
Gourd	0.20	-	-	-	0.20	قرع
Okra	16.40	-	0.75	0.20	15.45	بامية
Garlic (green)	0.05	-	-	-	0.05	ثوم أخضر
Onion (green)	1.85	-	0.05	0.20	1.60	بصل أخضر
Radish	0.22	-	-	0.11	0.11	فجل
Other Vegetables	3.35	-	1.50	1.29	0.56	خضراوات أخرى
Strawberry	0.02	-	-	0.02	-	توت أرضي
Potato	0.99	-	-	0.20	0.79	بطاطا عادية
Paprika	1.07	-	0.25	0.82	-	فلفل حلو
Hot Pepper	0.37	-	0.15	0.12	0.10	فلفل حار
Ment	0.39	-	-	0.39	-	نعناع
Thyme	0.81	-	-	0.01	0.80	زعتر
Kidney Bean (green)	2.41	-	1.90	0.51	-	فاصولياء خضراء
Broad Bean (green)	82.93	-	0.80	3.46	78.67	فول أخضر
Chick Peas (green)	1.08	-	-	-	1.08	حمص أخضر
Cowpea	0.10	-	0.10	-	-	لوبياء (خضراء)
Peas (green)	17.80	-	1.00	1.18	15.62	بازيلاء (خضراء)
Mixed Vegetables	265.96	0.10	43.64	51.24	170.98	خضراوات مختلطة

(-): Nil

(-): لا يوجد

جدول 34: مساحة الخضراوات في محافظة سلفيت حسب العروة الزراعية ونوع المحصول، 2021/2020
Table 34: Area of Vegetables in Salfit Governorate by Cropping Season and Type of Crop, 2020/2021

Type of Crop	المجموع Total	العروة الزراعية				نوع المحصول
		Cropping Season				
		خريفي Autumn	صيفي Summer	ربيعي Spring	شتوي Winter	
Total	661.20	6.63	171.83	15.05	467.69	المجموع
White Cabbage	1.22	-	-	-	1.22	ملفوف أبيض
Red Cabbage	0.54	-	-	-	0.54	ملفوف أحمر
Cauliflower	1.87	-	0.10	-	1.77	قرنبيط
Lettuce	0.44	-	-	0.10	0.34	خس
Spinach	3.72	0.50	0.29	-	2.93	سبانخ
Jew's Mallow	9.77	-	9.22	0.36	0.19	ملوخية
Parsley	0.52	-	0.03	0.31	0.18	بقونس
Coriander	0.02	-	-	-	0.02	كزبرة
Arugula	1.08	-	-	0.02	1.06	جرجير
Cucumber	8.67	1.64	3.35	1.52	2.16	خيار
Snake cucumber	220.12	-	56.50	1.00	162.62	فقوس
Eggplant	1.52	-	0.69	0.51	0.32	باننجان
Tomato	13.33	1.91	5.20	2.87	3.35	بندورة
Squash	2.38	-	1.27	0.90	0.21	كوسا
Gourd	0.20	-	0.10	-	0.10	قرع
Okra	16.40	-	7.25	0.35	8.80	بامية
Garlic (green)	0.05	-	-	-	0.05	ثوم أخضر
Onion (green)	1.85	-	-	-	1.85	بصل أخضر
Radish	0.22	-	-	-	0.22	فجل
Other Vegetables	3.35	-	1.30	1.69	0.36	خضراوات أخرى
Strawberry	0.02	0.02	-	-	-	توت أرضي
Potato	0.99	0.20	-	-	0.79	بطاطا عادية
Paprika	1.07	0.25	0.01	0.30	0.51	فلفل حلو
Hot Pepper	0.37	-	0.06	0.30	0.01	فلفل حار
Ment	0.39	-	0.37	0.02	-	نعناع
Thyme	0.81	-	-	0.01	0.80	زعتر
Kidney Bean (green)	2.41	0.30	1.20	0.31	0.60	فاصولياء خضراء
Broad Bean (green)	82.93	1.01	0.20	1.05	80.67	فول أخضر
Chick Peas (green)	1.08	-	-	0.10	0.98	حمص أخضر
Cowpea	0.10	-	-	-	0.10	لوبياء (خضراء)
Peas (green)	17.80	0.25	0.43	1.00	16.12	بازيلاء (خضراء)
Mixed Vegetables	265.96	0.55	84.26	2.33	178.82	خضراوات مختلطة

(-): Nil

(-): لا يوجد

جدول 35: مساحة الخضراوات في محافظة سلفيت حسب وضع المحصول ونوع المحصول، 2021/2020
Table 35: Area of Vegetables in Salfit Governorate by Status of Crop and Type of Crop, 2020/2021

Area in Dunums

المساحة بالدونم

Type of Crop	المجموع Total	Status of Crop			نوع المحصول
		مختلط Mixed	مقترن Associated	منفرد Single	
Total	661.20	21.60	246.24	393.36	المجموع
White Cabbage	1.22	0.50	0.40	0.32	ملفوف أبيض
Red Cabbage	0.54	-	0.11	0.43	ملفوف أحمر
Cauliflower	1.87	0.50	0.43	0.94	قرنبيط
Lettuce	0.44	-	0.31	0.13	خس
Spinach	3.72	0.80	1.08	1.84	سبانخ
Jew's Mallow	9.77	0.60	2.82	6.35	ملوخية
Parsley	0.52	-	0.42	0.10	بققدونس
Coriander	0.02	-	0.02	-	كزبرة
Arugula	1.08	-	0.28	0.80	جرجير
Cucumber	8.67	1.40	0.41	6.86	خيار
Snake cucumber	220.12	4.00	0.40	215.72	فقوس
Eggplant	1.52	0.30	0.79	0.43	باندنجان
Tomato	13.33	1.40	0.40	11.53	بندورة
Squash	2.38	0.30	0.68	1.40	كوسا
Gourd	0.20	-	0.10	0.10	قرع
Okra	16.40	3.00	0.10	13.30	بامية
Garlic (green)	0.05	-	0.05	-	ثوم أخضر
Onion (green)	1.85	0.05	0.57	1.23	بصل أخضر
Radish	0.22	-	0.17	0.05	فجل
Other Vegetables	3.35	-	1.22	2.13	خضراوات أخرى
Strawberry	0.02	-	0.02	-	توت أرضي
Potato	0.99	-	0.59	0.40	بطاطا عادية
Paprika	1.07	0.25	0.62	0.20	فلفل حلو
Hot Pepper	0.37	-	0.22	0.15	فلفل حار
Ment	0.39	-	0.39	-	نعناع
Thyme	0.81	-	0.81	-	زعتر
Kidney Bean (green)	2.41	1.00	0.01	1.40	فاصولياء خضراء
Broad Bean (green)	82.93	1.40	58.53	23.00	فول أخضر
Chick Peas (green)	1.08	-	1.08	-	حمص أخضر
Cowpea	0.10	-	-	0.10	لوبياء (خضراء)
Peas (green)	17.80	1.60	12.21	3.99	بازيلاء (خضراء)
Mixed Vegetables	265.96	4.50	161.00	100.46	خضراوات مختلطة

(-): Nil

(-): لا يوجد

جدول 36: مساحة الخضراوات في محافظة سلفيت حسب نوع الحماية ونوع المحصول، 2021/2020
Table 36: Area of Vegetables in Salfit Governorate by Type of Protection and Type of Crop, 2020/2021

Area in Dunums

المساحة بالدونم

Type of Crop	المجموع Total	Type of Protection نوع الحماية		نوع المحصول
		بيوت بلاستيكية Plastic House	مكتشوف Open	
Total	661.20	30.91	630.29	المجموع
White Cabbage	1.22	-	1.22	ملفوف أبيض
Red Cabbage	0.54	-	0.54	ملفوف أحمر
Cauliflower	1.87	0.11	1.76	قرنبيط
Lettuce	0.44	0.10	0.34	خس
Spinach	3.72	0.91	2.81	سبانخ
Jew's Mallow	9.77	1.75	8.02	ملوخية
Parsley	0.52	0.10	0.42	بقدونس
Coriander	0.02	-	0.02	كزبرة
Arugula	1.08	0.70	0.38	جرجير
Cucumber	8.67	6.36	2.31	خيار
Snake cucumber	220.12	0.50	219.62	فقوس
Eggplant	1.52	-	1.52	باننجان
Tomato	13.33	11.24	2.09	بندورة
Squash	2.38	0.70	1.68	كوسا
Gourd	0.20	-	0.20	قرع
Okra	16.40	-	16.40	بامية
Garlic (green)	0.05	-	0.05	ثوم أخضر
Onion (green)	1.85	-	1.85	بصل أخضر
Radish	0.22	-	0.22	فجل
Other Vegetables	3.35	-	3.35	خضراوات أخرى
Strawberry	0.02	-	0.02	توت أرضي
Potato	0.99	-	0.99	بطاطا عادية
Paprika	1.07	0.25	0.82	فلفل حلو
Hot Pepper	0.37	-	0.37	فلفل حار
Ment	0.39	-	0.39	نعناع
Thyme	0.81	-	0.81	زعر
Kidney Bean (green)	2.41	2.40	0.01	فاصولياء خضراء
Broad Bean (green)	82.93	-	82.93	فول أخضر
Chick Peas (green)	1.08	-	1.08	حمص أخضر
Cowpea	0.10	0.10	-	لوبياء (خضراء)
Peas (green)	17.80	0.40	17.40	بازيلاء (خضراء)
Mixed Vegetables	265.96	5.29	260.67	خضراوات مختلطة

(-): Nil

(-): لا يوجد

جدول 37: عدد الحيازات النباتية والمختلطة التي فيها أشجار بستنة في محافظة سلفيت حسب نمط الري ونوع المحصول، 2021/2020

Table 37: Number of Plant and Mixed Holdings which have Tree Horticulture in Salfit Governorate by Type of Irrigation and Type of Crop, 2020/2021

Type of Crop	نمط الري				نوع المحصول
	رشاشات Sprinklers	تنقيط Drip	سطحي Surface	بعلي Rainfed	
Total	8	76	2,753	9,550	المجموع
Avocado	-	2	36	54	أفوجادو
Banana	-	1	4	4	موز
Date	-	2	15	36	بلح
Fig	-	2	87	354	تين
Mango	-	-	14	15	مانجا
Aloe	-	1	3	30	صبر
Loquat	-	3	129	245	أسكنديا
Carica papaya	-	-	-	1	باباي
Guava	2	6	217	148	جوافة
Custard apple	-	-	13	11	قشطة
Grapefruit	-	1	12	9	جريبفروت
Bomaly	-	3	155	84	بوملي
Lemon	-	4	733	298	ليمون
Valencia Orange	-	1	23	23	برتقال فلنسيا
Shamoty Orange	-	2	95	49	برتقال شموطي
Navel Orange	1	4	124	63	برتقال أبوصرة
Balady Orange	-	2	80	51	برتقال بلدي
Francahy Orange	-	1	24	32	برتقال فرنساوي
Zaglol Orange	-	1	3	2	برتقال دم الزغلول
Mandarin	-	-	13	12	مندلينا
Clement	-	2	107	88	كلمنتينا
Poppy	1	-	1	9	مخال
Other Citrus	-	-	21	21	حمضيات أخرى
Grape	-	6	202	373	عنب
Berry	-	-	20	65	توت عادي
Apple	1	4	100	129	تفاح
Apricot	-	4	39	115	المشمش
Cherry	-	-	25	42	كرز
Peach	1	3	128	119	خوخ (دراق)
Nectarine	-	-	-	2	نكتارين
Quince	-	1	3	6	سفرجل
Pears	-	1	4	7	كمثرى
Plum	-	1	6	6	برقوق
Almond (hard)	-	2	65	332	لوز يابس
Almond (soft)	-	1	10	106	لوز فرك
Hazelnut	-	-	-	2	بندق
Pistachio	-	1	-	3	فستق حليبي
Walnut	-	3	41	111	جوز
Pomegranate	-	3	78	174	رمان
Sumak	-	-	2	-	سماق
Other Trees	-	3	56	137	أشجار بستنة أخرى
Olive	2	5	65	6,182	زيتون

(-): Nil

(-): لا يوجد

جدول 38: عدد الحيازات النباتية والمختلطة التي فيها أشجار بستنة في محافظة سلفيت حسب حالة الإثمار ونوع المحصول، 2021/2020

Table 38: Number of Plant and Mixed Holdings which have Tree Horticulture in Salfit Governorate by Status of Fruiting and Type of Crop, 2020/2021

Type of Crop	حالة الإثمار		نوع المحصول
	غير مثمر Non-Productive	مثمر Productive	
Total	525	11,987	المجموع
Avocado	16	75	أفوجادو
Banana	2	7	موز
Date	16	38	بلح
Fig	12	431	تين
Mango	3	26	مانجا
Aloe	-	34	صبر
Loquat	13	365	أسكندنيا
Carica papaya	-	1	باباي
Guava	23	350	جوافة
Custard apple	2	22	قشطة
Grapefruit	-	22	جريبفروت
Bomaly	4	238	بوملي
Lemon	19	1,011	ليمون
Valencia Orange	3	44	برتقال فلنسيا
Shamoty Orange	6	140	برتقال شموطي
Navel Orange	4	188	برتقال أبوصرة
Balady Orange	3	130	برتقال بلدي
Francaawy Orange	-	57	برتقال فرنساوي
Zaglol Orange	1	5	برتقال دم الزغلول
Mandarin	1	24	مندلينا
Clement	3	194	كلمنتينا
Poppy	-	11	مخال
Other Citrus	3	39	حمضيات أخرى
Grape	25	558	عنب
Berry	4	81	توت عادي
Apple	13	222	تفاح
Apricot	11	147	المشمش
Cherry	8	58	كرز
Peach	15	235	خوخ (دراق)
Nectarine	-	2	نكتارين
Quince	-	9	سفرجل
Pears	1	11	كمثرى
Plum	1	12	برقوق
Almond (hard)	16	384	لوز يابس
Almond (soft)	3	114	لوز فرك
Hazelnut	1	1	بندق
Pistachio	2	2	فستق حليبي
Walnut	9	146	جوز
Pomegranate	8	247	رمان
Sumak	-	2	سماق
Other Trees	24	175	أشجار بستنة أخرى
Olive	250	6,129	زيتون

(-): Nil

(-): لا يوجد

جدول 39: مساحة أشجار البستنة في محافظة سلفيت حسب نمط الري والتجمع، كما هو في 2021/10/01

Table 39: Area of Tree Horticulture in Salfit Governorate by Type of Irrigation and Locality, as on 01/10/2021

Area in Dunums

المساحة بالدونم

Locality	المجموع Total	نمط الري				التجمع
		رشاشات Sprinklers	تتقيط Drip	سطحي Surface	بعلي Rainfed	
Salfit Governorate	44,277.08	1.41	20.26	318.64	43,936.77	محافظة سلفيت
Deir Istiya	4,831.49	-	4.26	55.15	4,772.08	دير إستيا
Qarawat Bani Hassan	3,288.42	-	-	21.35	3,267.07	قراوة بني حسان
Qira	1,247.07	-	2.50	14.31	1,230.26	قيرة
Kifl Haris	2,944.72	-	-	20.44	2,924.28	كفل حارس
Marda	1,654.91	-	-	4.33	1,650.58	مردا
Biddya	3,852.47	0.05	5.12	23.98	3,823.32	بديا
Haris	1,924.08	-	-	5.93	1,918.15	حارس
Yasuf	1,314.94	-	0.19	17.21	1,297.54	ياسوف
Mas-ha	1,198.69	-	0.55	0.61	1,197.53	مسخة
Iskaka	1,027.83	-	-	11.05	1,016.78	إسكاكا
Sarta	2,060.47	-	-	0.78	2,059.69	سارطة
Izbat Abu 'Adam	51.25	0.21	-	-	51.04	عزبة أبو آدم
Az Zawiya	2,588.41	1.15	6.59	12.92	2,567.75	الزاوية
Salfit	4,857.84	-	0.06	72.57	4,785.21	سلفيت
Rafat	991.48	-	-	5.30	986.18	رافات
Bruqin	1,799.28	-	-	14.43	1,784.85	بروقين
Farkha	1,100.90	-	-	24.54	1,076.36	فرخة
Kafr ad Dik	4,000.90	-	0.99	11.78	3,988.13	كفر الديك
Deir Ballut	3,164.13	-	-	0.60	3,163.53	دير بلوط
Khirbet Qeis	377.80	-	-	1.36	376.44	خربة قيس

(-): Nil

(-): لا يوجد

جدول 40: عدد أشجار البستنة في محافظة سلفيت حسب نمط الري والتجمع، كما هو في 2021/10/01

Table 40: Number of Tree Horticulture in Salfit Governorate by Type of Irrigation and Locality, as on 01/10/2021

Area in Dunums

المساحة بالدونم

Locality	المجموع Total	نمط الري Type of Irrigation				التجمع
		رشاشات Sprinklers	تتقيط Drip	سطحي Surface	بعلي Rainfed	
Salfit Governorate	619,229	38	1,669	9,047	608,475	محافظة سلفيت
Deir Istiya	64,325	-	108	1,591	62,626	دير إستيا
Qarawat Bani Hassan	53,501	-	-	339	53,162	قراوة بني حسان
Qira	20,168	-	29	481	19,658	قيرة
Kifl Haris	45,533	-	-	762	44,771	كفل حارس
Marda	25,487	-	-	173	25,314	مردا
Biddya	48,725	1	190	344	48,190	بديا
Haris	29,104	-	-	143	28,961	حارس
Yasuf	21,861	-	4	576	21,281	ياسوف
Mas-ha	11,409	-	43	31	11,335	مسخة
Iskaka	15,117	-	-	451	14,666	إسكاكا
Sarta	30,181	-	-	18	30,163	سرتة
Izbat Abu 'Adam	593	11	-	-	582	عزبة أبو آدم
Az Zawiya	35,333	26	937	550	33,820	الزاوية
Salfit	61,908	-	5	2,051	59,852	سلفيت
Rafat	13,080	-	-	225	12,855	رافات
Bruqin	25,268	-	-	315	24,953	بروقين
Farkha	15,006	-	-	463	14,543	فرخة
Kafr ad Dik	49,634	-	353	440	48,841	كفر الديك
Deir Ballut	48,459	-	-	20	48,439	دير بلوط
Khirbet Qeis	4,537	-	-	74	4,463	خزبة قيس

(-): Nil

(-): لا يوجد

جدول 41: مساحة أشجار البستنة في محافظة سلفيت حسب نمط الري ونوع المحصول، كما هو في 2021/10/01

Table 41: Area of Tree Horticulture in Salfit Governorate by Type of Irrigation and Type of Crop, as on 01/10/2021

Area in Dunums

المساحة بالدونم

Type of Crop	المجموع Total	نمط الري				نوع المحصول
		رشاشات Sprinklers	تنقيط Drip	سطحي Surface	بعلي Rainfed	
Total	44,277.08	1.41	20.26	318.64	43,936.77	المجموع
Avocado	31.19	-	4.01	2.39	24.79	أفوجادو
Banana	0.62	-	0.04	0.15	0.43	موز
Date	3.24	-	0.09	0.81	2.34	بلح
Fig	81.66	-	3.07	9.65	68.94	تين
Mango	4.13	-	-	1.04	3.09	مانجا
Aloe	3.46	-	0.07	0.17	3.22	صبر
Loquat	23.95	-	0.27	7.45	16.23	أسكندنيا
Carica papaya	0.01	-	-	-	0.01	باباي
Guava	30.84	0.44	1.60	15.23	13.57	جوافة
Custard apple	3.04	-	-	2.50	0.54	قشطة
Grapefruit	1.09	-	0.07	0.53	0.49	جريبفروت
Bomaly	13.96	-	0.07	8.37	5.52	بوملي
Lemon	125.42	-	0.47	79.43	45.52	ليمون
Valencia Orange	9.41	-	0.02	5.03	4.36	برتقال فلنسيا
Shamoty Orange	14.70	-	0.08	11.54	3.08	برتقال شموطي
Navel Orange	25.36	0.05	0.19	18.25	6.87	برتقال أبوصرة
Balady Orange	9.99	-	0.09	5.93	3.97	برتقال بلدي
Francaawy Orange	7.29	-	0.04	4.93	2.32	برتقال فرنساوي
Zaglol Orange	0.62	-	0.04	0.27	0.31	برتقال دم الزغلول
Mandarin	1.03	-	-	0.41	0.62	مندلينيا
Clement	10.84	-	0.16	4.86	5.82	كلمنتينا
Poppy	0.37	0.05	-	0.05	0.27	مخال
Other Citrus	17.24	-	-	2.81	14.43	حمضيات أخرى
Grape	113.53	-	3.66	30.83	79.04	عنب
Berry	3.95	-	-	0.71	3.24	توت عادي
Apple	17.25	0.03	0.19	7.13	9.90	تفاح
Apricot	17.73	-	0.10	3.96	13.67	المشمش
Cherry	4.35	-	-	2.63	1.72	كرز
Peach	27.71	0.03	0.14	12.18	15.36	خوخ (دراق)
Nectarine	0.13	-	-	-	0.13	نكتارين
Quince	0.66	-	0.11	0.23	0.32	سفرجل
Pears	0.61	-	0.01	0.15	0.45	كمثرى
Plum	0.32	-	0.02	0.15	0.15	برقوق
Almond (hard)	139.99	-	0.36	6.85	132.78	لوز يابس
Almond (soft)	20.73	-	0.14	0.93	19.66	لوز فرك
Hazelnut	0.11	-	-	-	0.11	بندق
Pistachio	1.49	-	0.14	-	1.35	فستق حلبي
Walnut	44.06	-	0.10	2.42	41.54	جوز
Pomegranate	20.47	-	1.13	7.37	11.97	رمان
Sumak	0.08	-	-	0.08	-	سماق
Other Trees	49.38	-	1.07	11.84	36.47	أشجار بستنة أخرى
Olive	43,395.07	0.81	2.71	49.38	43,342.17	زيتون

(-): Nil

(-): لا يوجد

جدول 42: عدد أشجار البستنة في محافظة سلفيت حسب نمط الري ونوع المحصول، كما هو في 2021/10/01

Table 42: Number of Tree Horticulture in Salfit Governorate by Type of Irrigation and Type of Crop, as on 01/10/2021

Type of Crop	المجموع Total	نمط الري				نوع المحصول
		رشاشات Sprinklers	تنقيط Drip	سطحي Surface	بعلي Rainfed	
Total	619,229	38	1,669	9,047	608,475	المجموع
Avocado	860	-	161	72	627	أفوجادو
Banana	14	-	1	4	9	موز
Date	92	-	4	22	66	بلح
Fig	1,970	-	72	342	1,556	تين
Mango	103	-	-	52	51	مانجا
Aloe	88	-	2	5	81	صبر
Loquat	658	-	5	228	425	أسكنديا
Carica papaya	1	-	-	-	1	باباي
Guava	779	12	54	356	357	جوافة
Custard apple	153	-	-	136	17	قشطة
Grapefruit	26	-	2	14	10	جريبفروت
Bomaly	357	-	3	221	133	بوملي
Lemon	3,397	-	21	2,191	1,185	ليمون
Valencia Orange	205	-	1	132	72	برتقال فلنسيا
Shamoty Orange	498	-	3	357	138	برتقال شموطي
Navel Orange	660	3	8	444	205	برتقال أبوصرة
Balady Orange	288	-	3	162	123	برتقال بلدي
Francaawy Orange	179	-	1	117	61	برتقال فرنساوي
Zaglol Orange	12	-	1	5	6	برتقال دم الزغلول
Mandarin	36	-	-	17	19	مندلينا
Clement	312	-	5	159	148	كلمنتينا
Poppy	14	1	-	2	11	مخال
Other Citrus	451	-	-	107	344	حمضيات أخرى
Grape	5,934	-	850	1,230	3,854	عنب
Berry	104	-	-	23	81	توت عادي
Apple	587	2	8	279	298	تفاح
Apricot	335	-	5	91	239	المشمش
Cherry	197	-	-	140	57	كرز
Peach	842	2	5	404	431	خوخ (دراق)
Nectarine	3	-	-	-	3	نكتارين
Quince	18	-	3	7	8	سفرجل
Pears	14	-	1	5	8	كمثرى
Plum	16	-	2	7	7	برقوق
Almond (hard)	2,841	-	15	235	2,591	لوز يابس
Almond (soft)	579	-	13	34	532	لوز فرك
Hazelnut	3	-	-	-	3	بندق
Pistachio	110	-	4	-	106	فستق حلبي
Walnut	733	-	4	51	678	جوز
Pomegranate	603	-	54	182	367	رمان
Sumak	2	-	-	2	-	سماق
Other Trees	1,755	-	319	428	1,008	أشجار بمستنة أخرى
Olive	593,400	18	39	784	592,559	زيتون

(-): Nil

(-): لا يوجد

جدول 43: مساحة أشجار البستنة في محافظة سلفيت حسب طريقة الزراعة ونوع المحصول، كما هو في 2021/10/01

Table 43: Area of Tree Horticulture in Salfit Governorate by Method of Farming and Type of Crop, as on 01/10/2021

Type of Crop	المجموع Total	طريقة الزراعة Method of Farming		نوع المحصول
		مبعثر Scattered	مكثف Compact	
Total	44,277.08	7,558.85	36,718.23	المجموع
Avocado	31.19	1.00	30.19	أفوجادو
Banana	0.62	0.10	0.52	موز
Date	3.24	0.13	3.11	بلح
Fig	81.66	17.02	64.64	تين
Mango	4.13	2.45	1.68	مانجا
Aloe	3.46	0.07	3.39	صبر
Loquat	23.95	2.57	21.38	أمكندنيا
Carica papaya	0.01	-	0.01	باباي
Guava	30.84	4.80	26.04	جوافة
Custard apple	3.04	0.06	2.98	قشطة
Grapefruit	1.09	0.12	0.97	جريبفروت
Bomaly	13.96	1.26	12.70	يوملي
Lemon	125.42	13.64	111.78	ليمون
Valencia Orange	9.41	5.81	3.60	برتقال فلنسيا
Shamoty Orange	14.70	5.08	9.62	برتقال شموتي
Navel Orange	25.36	4.37	20.99	برتقال أبوصرة
Balady Orange	9.99	1.80	8.19	برتقال بلدي
Francauy Orange	7.29	4.14	3.15	برتقال فرنساوي
Zaglol Orange	0.62	0.04	0.58	برتقال دم الزغلول
Mandarin	1.03	0.23	0.80	مندلينا
Clement	10.84	0.97	9.87	كلمنتينا
Poppy	0.37	-	0.37	مخال
Other Citrus	17.24	0.73	16.51	حمضيات أخرى
Grape	113.53	6.42	107.11	عنب
Berry	3.95	0.56	3.39	توت عادي
Apple	17.25	1.51	15.74	تفاح
Apricot	17.73	5.67	12.06	المشمش
Cherry	4.35	0.22	4.13	كرز
Peach	27.71	3.05	24.66	خوخ (دراق)
Nectarine	0.13	-	0.13	نكتارين
Quince	0.66	0.11	0.55	سفرجل
Pears	0.61	0.16	0.45	كمثرى
Plum	0.32	0.04	0.28	برقوق
Almond (hard)	139.99	33.63	106.36	لوز يابس
Almond (soft)	20.73	2.70	18.03	لوز فرك
Hazelnut	0.11	-	0.11	بندق
Pistachio	1.49	0.14	1.35	فستق حليبي
Walnut	44.06	11.22	32.84	جوز
Pomegranate	20.47	2.09	18.38	رمان
Sumak	0.08	-	0.08	سماق
Other Trees	49.38	9.94	39.44	أشجار بستنة أخرى
Olive	43,395.07	7,415.00	35,980.07	زيتون

(-): Nil

(-): لا يوجد

جدول 44: عدد أشجار البستنة في محافظة سلفيت حسب طريقة الزراعة ونوع المحصول، كما هو في 2021/10/01

Table 44: Number of Tree Horticulture in Salfit Governorate by Method of Farming and Type of Crop, as on 01/10/2021

Type of Crop	المجموع Total	طريقة الزراعة		نوع المحصول
		مبعثر Scattered	مكثف Compact	
Total	619,229	62,457	556,772	المجموع
Avocado	860	26	834	أفوجادو
Banana	14	3	11	موز
Date	92	6	86	بلح
Fig	1,970	266	1,704	تين
Mango	103	27	76	مانجا
Aloe	88	2	86	صبر
Loquat	658	55	603	أسكندنيا
Carica papaya	1	-	1	باباي
Guava	779	58	721	جوافة
Custard apple	153	2	151	قشطة
Grapefruit	26	3	23	جريبفروت
Bomaly	357	21	336	بوملي
Lemon	3,397	221	3,176	ليمون
Valencia Orange	205	86	119	برتقال فلنسيا
Shamoty Orange	498	90	408	برتقال شموطي
Navel Orange	660	92	568	برتقال أبوصرة
Balady Orange	288	32	256	برتقال بلدي
Francaawy Orange	179	83	96	برتقال فرنساوي
Zaglol Orange	12	1	11	برتقال دم الزغول
Mandarin	36	4	32	مندلينا
Clement	312	29	283	كلمنتينا
Poppy	14	-	14	مخال
Other Citrus	451	20	431	حمضيات أخرى
Grape	5,934	218	5,716	عنب
Berry	104	11	93	توت عادي
Apple	587	53	534	تفاح
Apricot	335	26	309	المشمش
Cherry	197	7	190	كرز
Peach	842	58	784	خوخ (دراق)
Nectarine	3	-	3	نكتارين
Quince	18	3	15	سفرجل
Pears	14	2	12	كمثرى
Plum	16	3	13	برقوق
Almond (hard)	2,841	350	2,491	لوز يابس
Almond (soft)	579	18	561	لوز فرك
Hazelnut	3	-	3	بندق
Pistachio	110	4	106	فستق حليبي
Walnut	733	94	639	جوز
Pomegranate	603	77	526	رمان
Sumak	2	-	2	سماق
Other Trees	1,755	177	1,578	أشجار بستنة أخرى
Olive	593,400	60,229	533,171	زيتون

(-): Nil

(-): لا يوجد

جدول 45: مساحة أشجار البستنة في محافظة سلفيت حسب وضع المحصول ونوع المحصول، كما هو في 2021/10/01
Table 45: Area of Tree Horticulture in Salfit Governorate by Status of Crop and Type of Crop, as on 01/10/2021

Area in Dunums

المساحة بالدونم

Type of Crop	المجموع Total	Status of Crop			نوع المحصول
		مختلط Mixed	مقترن Associated	منفرد Single	
Total	44,277.08	660.22	885.08	42,731.78	المجموع
Avocado	31.19	14.29	1.51	15.39	أفوجادو
Banana	0.62	0.41	0.06	0.15	موز
Date	3.24	1.81	0.88	0.55	بلح
Fig	81.66	45.75	19.73	16.18	تين
Mango	4.13	2.58	0.32	1.23	مانجا
Aloe	3.46	1.14	1.41	0.91	صبر
Loquat	23.95	10.89	9.46	3.60	أسكنديا
Carica papaya	0.01	-	0.01	-	باباي
Guava	30.84	10.59	12.46	7.79	جوافة
Custard apple	3.04	0.69	0.18	2.17	قشطة
Grapefruit	1.09	0.62	0.42	0.05	جريبفروت
Bomaly	13.96	6.68	5.89	1.39	بوملي
Lemon	125.42	54.30	45.03	26.09	ليمون
Valencia Orange	9.41	5.65	1.42	2.34	برتقال فلنسيا
Shamoty Orange	14.70	9.45	3.98	1.27	برتقال شموطي
Navel Orange	25.36	17.31	5.70	2.35	برتقال أبوصرة
Balady Orange	9.99	4.30	2.81	2.88	برتقال بلدي
Francaawy Orange	7.29	5.41	1.30	0.58	برتقال فرنساوي
Zaglol Orange	0.62	0.23	0.13	0.26	برتقال دم الزغلول
Mandarin	1.03	0.47	0.45	0.11	مندليينا
Clement	10.84	5.17	4.03	1.64	كلمنتينا
Poppy	0.37	0.24	0.12	0.01	مخال
Other Citrus	17.24	2.50	1.08	13.66	حمضيات أخرى
Grape	113.53	41.66	35.08	36.79	عنب
Berry	3.95	2.06	1.24	0.65	توت عادي
Apple	17.25	9.46	5.98	1.81	تفاح
Apricot	17.73	10.33	5.30	2.10	المشمش
Cherry	4.35	2.77	1.35	0.23	كرز
Peach	27.71	12.52	10.71	4.48	خوخ (دراق)
Nectarine	0.13	0.13	-	-	نكتارين
Quince	0.66	0.22	0.29	0.15	سفرجل
Pears	0.61	0.28	0.31	0.02	كمثري
Plum	0.32	0.16	0.06	0.10	برقوق
Almond (hard)	139.99	34.96	31.15	73.88	لوز يابس
Almond (soft)	20.73	12.38	6.88	1.47	لوز فرك
Hazelnut	0.11	0.06	0.05	-	بندق
Pistachio	1.49	0.47	0.02	1.00	فستق حلبي
Walnut	44.06	4.34	3.56	36.16	جوز
Pomegranate	20.47	9.22	7.67	3.58	رمان
Sumak	0.08	0.06	0.02	-	سماق
Other Trees	49.38	6.70	7.16	35.52	أشجار بستنة أخرى
Olive	43,395.07	311.96	649.87	42,433.24	زيتون

(-): Nil

(-): لا يوجد

جدول 46: عدد أشجار البستنة في محافظة سلفيت حسب وضع المحصول ونوع المحصول، كما هو في 2021/10/01

Table 46: Number of Tree Horticulture in Salfit Governorate by Status of Crop and Type of Crop, as on 01/10/2021

Type of Crop	المجموع Total	Status of Crop			نوع المحصول
		مختلط Mixed	مقترن Associated	منفرد Single	
Total	619,229	16,896	16,800	585,533	المجموع
Avocado	860	225	39	596	أفوجادو
Banana	14	8	2	4	موز
Date	92	48	29	15	بلح
Fig	1,970	1,089	503	378	تين
Mango	103	41	10	52	مانجا
Aloe	88	25	34	29	صبر
Loquat	658	346	219	93	أسكندنيا
Carica papaya	1	-	1	-	باباي
Guava	779	284	251	244	جوافة
Custard apple	153	18	7	128	قشطة
Grapefruit	26	17	8	1	جريبفروت
Bomaly	357	187	138	32	بوملي
Lemon	3,397	1,549	1,132	716	ليمون
Valencia Orange	205	129	54	22	برتقال فلنسيا
Shamoty Orange	498	316	120	62	برتقال شموطي
Navel Orange	660	479	136	45	برتقال أبوصرة
Balady Orange	288	125	76	87	برتقال بلدي
Francaawy Orange	179	133	34	12	برتقال فرنساوي
Zaglol Orange	12	5	2	5	برتقال دم الزغول
Mandarin	36	18	13	5	مندلينا
Clement	312	161	103	48	كلمنتينا
Poppy	14	9	4	1	مخال
Other Citrus	451	102	49	300	حمضيات أخرى
Grape	5,934	1,896	1,574	2,464	عنب
Berry	104	53	34	17	توت عادي
Apple	587	346	175	66	تفاح
Apricot	335	180	125	30	المشمش
Cherry	197	148	40	9	كرز
Peach	842	402	285	155	خوخ (دراق)
Nectarine	3	3	-	-	نكتارين
Quince	18	7	6	5	سفرجل
Pears	14	8	5	1	كمثرى
Plum	16	8	4	4	برقوق
Almond (hard)	2,841	893	757	1,191	لوز يابس
Almond (soft)	579	347	186	46	لوز فرك
Hazelnut	3	2	1	-	بندق
Pistachio	110	9	1	100	فستق حليبي
Walnut	733	102	66	565	جوز
Pomegranate	603	312	202	89	رمان
Sumak	2	1	1	-	سماق
Other Trees	1,755	193	290	1,272	أشجار بستنة أخرى
Olive	593,400	6,672	10,084	576,644	زيتون

(-): Nil

(-): لا يوجد

جدول 47: مساحة أشجار البستنة في محافظة سلفيت حسب نوع الحماية ونوع المحصول، كما هو في 2021/10/01

Table 47: Area of Tree Horticulture in Salfit Governorate by Type of Protection and Type of Crop, as on 01/10/2021

Type of Crop	المجموع Total	نوع الحماية Type of Protection		نوع المحصول
		غير محمي Open	محمي Protected	
Total	44,277.08	44,274.03	3.05	المجموع
Avocado	31.19	31.19	-	أفوجادو
Banana	0.62	0.62	-	موز
Date	3.24	3.24	-	بلح
Fig	81.66	81.66	-	تين
Mango	4.13	4.13	-	مانجا
Aloe	3.46	3.46	-	صبر
Loquat	23.95	23.95	-	أسكنديا
Carica papaya	0.01	0.01	-	باباي
Guava	30.84	30.84	-	جوافة
Custard apple	3.04	3.04	-	قشطة
Grapefruit	1.09	1.09	-	جريفروت
Bomaly	13.96	13.96	-	بوملي
Lemon	125.42	125.42	-	ليمون
Valencia Orange	9.41	9.41	-	برتقال فلنسيا
Shamoty Orange	14.70	14.70	-	برتقال شموتي
Navel Orange	25.36	25.36	-	برتقال أبوصرة
Balady Orange	9.99	9.99	-	برتقال بلدي
Francauy Orange	7.29	7.29	-	برتقال فرنساوي
Zaglol Orange	0.62	0.62	-	برتقال دم الزغلول
Mandarin	1.03	1.03	-	مندلينا
Clement	10.84	10.84	-	كلمنتينا
Poppy	0.37	0.37	-	مخال
Other Citrus	17.24	17.24	-	حمضيات أخرى
Grape	113.53	110.98	2.55	عنب
Berry	3.95	3.95	-	توت عادي
Apple	17.25	17.25	-	تفاح
Apricot	17.73	17.73	-	المشمش
Cherry	4.35	4.35	-	كرز
Peach	27.71	27.71	-	خوخ (دراق)
Nectarine	0.13	0.13	-	نكتارين
Quince	0.66	0.66	-	سفرجل
Pears	0.61	0.61	-	كمثرى
Plum	0.32	0.32	-	برقوق
Almond (hard)	139.99	139.99	-	لوز يابس
Almond (soft)	20.73	20.73	-	لوز فرك
Hazelnut	0.11	0.11	-	بندق
Pistachio	1.49	1.49	-	فستق حلبي
Walnut	44.06	44.06	-	جوز
Pomegranate	20.47	20.47	-	رمان
Sumak	0.08	0.08	-	سماق
Other Trees	49.38	48.88	0.50	أشجار بستنة أخرى
Olive	43,395.07	43,395.07	-	زيتون

(-): Nil

(-): لا يوجد

جدول 48: عدد أشجار البستنة في محافظة سلفيت حسب نوع الحماية ونوع المحصول، كما هو في 2021/10/01

Table 48: Number of Tree Horticulture in Salfit Governorate by Type of Protection and Type of Crop, as on 01/10/2021

Type of Crop	المجموع Total	نوع الحماية Type of Protection		نوع المحصول
		غير محمي Open	محمي Protected	
Total	619,229	618,144	1,085	المجموع
Avocado	860	860	-	أفوجادو
Banana	14	14	-	موز
Date	92	92	-	بلح
Fig	1,970	1,970	-	تين
Mango	103	103	-	مانجا
Aloe	88	88	-	صبر
Loquat	658	658	-	أسكندنيا
Carica papaya	1	1	-	باباي
Guava	779	779	-	جوافة
Custard apple	153	153	-	قشطة
Grapefruit	26	26	-	جريبفروت
Bomaly	357	357	-	بوملي
Lemon	3,397	3,397	-	ليمون
Valencia Orange	205	205	-	برتقال فلنسيا
Shamoty Orange	498	498	-	برتقال شموطي
Navel Orange	660	660	-	برتقال أبوصرة
Balady Orange	288	288	-	برتقال بلدي
Francaawy Orange	179	179	-	برتقال فرنساوي
Zaglol Orange	12	12	-	برتقال دم الزغلول
Mandarin	36	36	-	مندلينا
Clement	312	312	-	كلمنتينا
Poppy	14	14	-	مخال
Other Citrus	451	451	-	حمضيات أخرى
Grape	5,934	5,149	785	عنب
Berry	104	104	-	توت عادي
Apple	587	587	-	تفاح
Apricot	335	335	-	المشمش
Cherry	197	197	-	كرز
Peach	842	842	-	خوخ (دراق)
Nectarine	3	3	-	نكتارين
Quince	18	18	-	سفرجل
Pears	14	14	-	كمثرى
Plum	16	16	-	برقوق
Almond (hard)	2,841	2,841	-	لوز يابس
Almond (soft)	579	579	-	لوز فرك
Hazelnut	3	3	-	بندق
Pistachio	110	110	-	فستق حليبي
Walnut	733	733	-	جوز
Pomegranate	603	603	-	رمان
Sumak	2	2	-	سماق
Other Trees	1,755	1,455	300	أشجار بستنة أخرى
Olive	593,400	593,400	-	زيتون

(-): Nil

(-): لا يوجد

جدول 49: مساحة أشجار البستنة في محافظة سلفيت حسب حالة الإثمار والتجمع، كما هو في 2021/10/01

Table 49: Area of Tree Horticulture in Salfit Governorate by Status of Fruiting and Locality, as on 01/10/2021

Locality	المجموع Total	حالة الإثمار		التجمع
		Status of Fruiting		
		غير مثمر Non-Productive	مثمر Productive	
Salfit Governorate	44,277.08	795.64	43,481.44	محافظة سلفيت
Deir Istiya	4,831.49	83.43	4,748.06	دير إستيّا
Qarawat Bani Hassan	3,288.42	57.58	3,230.84	قراوة بني حسان
Qira	1,247.07	17.77	1,229.30	قيرة
Kifl Haris	2,944.72	36.03	2,908.69	كفل حارس
Marda	1,654.91	10.81	1,644.10	مرّدا
Biddya	3,852.47	63.67	3,788.80	بديّا
Haris	1,924.08	42.96	1,881.12	حارس
Yasuf	1,314.94	5.32	1,309.62	ياسوف
Mas-ha	1,198.69	5.71	1,192.98	مسحة
Iskaka	1,027.83	4.50	1,023.33	إسكاكا
Sarta	2,060.47	9.65	2,050.82	سرّطة
Izbat Abu 'Adam	51.25	0.00	51.25	عزبة أبو آدم
Az Zawiya	2,588.41	90.29	2,498.12	الزاوية
Salfit	4,857.84	121.04	4,736.80	سلفيت
Rafat	991.48	2.59	988.89	رافات
Bruqin	1,799.28	46.63	1,752.65	بروقين
Farkha	1,100.90	30.52	1,070.38	فرّخة
Kafr ad Dik	4,000.90	74.39	3,926.51	كفر الديك
Deir Ballut	3,164.13	89.95	3,074.18	دير بلوط
Khirbet Qeis	377.80	2.80	375.00	خزبة قيس

(-): Nil

(-): لا يوجد

جدول 50: عدد أشجار البستنة في محافظة سلفيت حسب حالة الإثمار والتجمع، كما هو في 2021/10/01

Table 50: Number of Tree Horticulture in Salfit Governorate by Status of Fruiting and Locality, as on 01/10/2021

Locality	المجموع Total	حالة الإثمار Status of Fruiting		التجمع
		غير مثمر Non-Productive	مثمر Productive	
Salfit Governorate	619,229	14,005	605,224	محافظة سلفيت
Deir Istiya	64,325	1,137	63,188	دير إسثيا
Qarawat Bani Hassan	53,501	1,147	52,354	قراوة بني حسان
Qira	20,168	350	19,818	قيرة
Kifl Haris	45,533	868	44,665	كفل حارس
Marda	25,487	192	25,295	مردا
Biddya	48,725	686	48,039	بديا
Haris	29,104	785	28,319	حارس
Yasuf	21,861	170	21,691	ياسوف
Mas-ha	11,409	82	11,327	مسحة
Iskaka	15,117	58	15,059	إسكاكا
Sarta	30,181	170	30,011	سرطة
Izbat Abu 'Adam	593	-	593	عزبة أبو آدم
Az Zawiya	35,333	1,563	33,770	الزاوية
Salfit	61,908	2,271	59,637	سلفيت
Rafat	13,080	45	13,035	رافات
Bruqin	25,268	1,005	24,263	بروقين
Farkha	15,006	356	14,650	فرخة
Kafr ad Dik	49,634	1,372	48,262	كفر الديك
Deir Ballut	48,459	1,702	46,757	دير بلوط
Khirbet Qeis	4,537	46	4,491	خربة قيس

(-): Nil

(-): لا يوجد

جدول 51: مساحة أشجار البستنة في محافظة سلفيت حسب حالة الإثمار ونوع المحصول، كما هو في 2021/10/01

Table 51: Area of Tree Horticulture in Salfit Governorate by Status of Fruiting and Type of Crop, as on 01/10/2021

Type of Crop	المجموع Total	حالة الإثمار		نوع المحصول
		غير مثمر Non-Productive	مثمر Productive	
Total	44,277.08	795.64	43,481.44	المجموع
Avocado	31.19	5.15	26.04	أفوجادو
Banana	0.62	0.16	0.46	موز
Date	3.24	0.69	2.55	بلح
Fig	81.66	3.19	78.47	تين
Mango	4.13	2.05	2.08	مانجا
Aloe	3.46	-	3.46	صبر
Loquat	23.95	0.45	23.50	أسكدنيا
Carica papaya	0.01	-	0.01	باباي
Guava	30.84	2.98	27.86	جوافة
Custard apple	3.04	0.02	3.02	قشطة
Grapefruit	1.09	-	1.09	جريبفروت
Bomaly	13.96	0.16	13.80	بوملي
Lemon	125.42	1.54	123.88	ليمون
Valencia Orange	9.41	0.14	9.27	برتقال فلنسيا
Shamoty Orange	14.70	0.10	14.60	برتقال شموطي
Navel Orange	25.36	0.11	25.25	برتقال أبوصرة
Balady Orange	9.99	0.25	9.74	برتقال بلدي
Francaawy Orange	7.29	-	7.29	برتقال فرنساوي
Zaglol Orange	0.62	0.07	0.55	برتقال دم الزغلول
Mandarin	1.03	0.03	1.00	مندلينا
Clement	10.84	0.07	10.77	كلمنتينا
Poppy	0.37	-	0.37	مخال
Other Citrus	17.24	1.05	16.19	حمضيات أخرى
Grape	113.53	11.02	102.51	عنب
Berry	3.95	0.08	3.87	توت عادي
Apple	17.25	3.19	14.06	تفاح
Apricot	17.73	2.93	14.80	المشمش
Cherry	4.35	1.71	2.64	كرز
Peach	27.71	4.52	23.19	خوخ (دراق)
Nectarine	0.13	-	0.13	نكتارين
Quince	0.66	-	0.66	سفرجل
Pears	0.61	0.06	0.55	كمثرى
Plum	0.32	-	0.32	برقوق
Almond (hard)	139.99	7.84	132.15	لوز يابس
Almond (soft)	20.73	0.85	19.88	لوز فرك
Hazelnut	0.11	0.05	0.06	بندق
Pistachio	1.49	0.16	1.33	فستق حلبي
Walnut	44.06	2.38	41.68	جوز
Pomegranate	20.47	0.84	19.63	رمان
Sumak	0.08	-	0.08	سماق
Other Trees	49.38	3.10	46.28	أشجار بستنة أخرى
Olive	43,395.07	738.70	42,656.37	زيتون

(-): Nil

(-): لا يوجد

جدول 52: عدد أشجار البستنة في محافظة سلفيت حسب حالة الإثمار ونوع المحصول، كما هو في 2021/10/01

Table 52: Number of Tree Horticulture in Salfit Governorate by Status of Fruiting and Type of Crop, as on 01/10/2021

Type of Crop	المجموع Total	حالة الإثمار		نوع المحصول
		غير مثمر Non-Productive	مثمر Productive	
Total	619,229	14,005	605,224	المجموع
Avocado	860	128	732	أفوجادو
Banana	14	2	12	موز
Date	92	22	70	بلح
Fig	1,970	162	1,808	تين
Mango	103	18	85	مانجا
Aloe	88	-	88	صبر
Loquat	658	15	643	أسكندنيا
Carica papaya	1	-	1	باباي
Guava	779	43	736	جوافة
Custard apple	153	2	151	قشطة
Grapefruit	26	-	26	جريبفروت
Bomaly	357	5	352	بوملي
Lemon	3,397	36	3,361	ليمون
Valencia Orange	205	4	201	برتقال فلنسيا
Shamoty Orange	498	8	490	برتقال شموطي
Navel Orange	660	4	656	برتقال أبوصرة
Balady Orange	288	5	283	برتقال بلدي
Francauy Orange	179	-	179	برتقال فرنساوي
Zaglol Orange	12	3	9	برتقال دم الزغول
Mandarin	36	1	35	مندلينا
Clement	312	12	300	كلمنتينا
Poppy	14	-	14	مخال
Other Citrus	451	21	430	حمضيات أخرى
Grape	5,934	406	5,528	عنب
Berry	104	4	100	توت عادي
Apple	587	129	458	تفاح
Apricot	335	48	287	المشمش
Cherry	197	107	90	كرز
Peach	842	156	686	خوخ (براق)
Nectarine	3	-	3	نكتارين
Quince	18	-	18	سفرجل
Pears	14	1	13	كمثرى
Plum	16	1	15	برقوق
Almond (hard)	2,841	163	2,678	لوز يابس
Almond (soft)	579	17	562	لوز فرك
Hazelnut	3	1	2	بندق
Pistachio	110	5	105	فستق حليبي
Walnut	733	38	695	جوز
Pomegranate	603	40	563	رمان
Sumak	2	-	2	سماق
Other Trees	1,755	443	1,312	أشجار بستنة أخرى
Olive	593,400	11,955	581,445	زيتون

(-): Nil

(-): لا يوجد

جدول 53: عدد الأبقار في محافظة سلفيت حسب الجنس والفئة العمرية والتجمع، كما هو في 2021/10/01

Table 53: Number of Cattle in Salfit Governorate by Sex, Age Group and Locality, as on 01/10/2021

Locality	المجموع Total	مجموع الإناث Total of Females	مجموع الذكور Total of Males	الجنس والعمر						التجمع
				Sex and Age Group			Sex and Age Group			
				Females			Males			
أكثر من سنتين More Than 2 Year	2 - 1	أقل من سنة Less Than 1 Year	أكثر من سنتين More Than 2 Year	2 - 1	أقل من سنة Less Than 1 Year					
Salfit Governorate	715	551	164	319	174	58	24	25	115	محافظة سلفيت
Deir Istiya	28	23	5	6	14	3	-	4	1	دير إستيا
Qarawat Bani Hassan	4	2	2	1	-	1	-	-	2	قراوة بني حسان
Qira	-	-	-	-	-	-	-	-	-	قيرة
Kifl Haris	6	5	1	1	-	4	-	-	1	كفل حارس
Marda	-	-	-	-	-	-	-	-	-	مزدا
Biddya	206	197	9	135	60	2	-	5	4	بديا
Haris	-	-	-	-	-	-	-	-	-	حارس
Yasuf	-	-	-	-	-	-	-	-	-	ياسوف
Mas-ha	-	-	-	-	-	-	-	-	-	مشحة
Iskaka	-	-	-	-	-	-	-	-	-	إسكاكا
Sarta	4	-	4	-	-	-	-	3	1	سرطة
Izbat Abu 'Adam	-	-	-	-	-	-	-	-	-	عزبة أبو آدم
Az Zawiya	244	149	95	58	57	34	17	4	74	الزاوية
Salfit	90	75	15	55	20	-	-	3	12	سلفيت
Rafat	11	1	10	1	-	-	-	-	10	رافات
Bruqin	9	8	1	5	2	1	-	1	-	بروقين
Farkha	67	56	11	52	4	-	7	4	-	فرخة
Kafr ad Dik	10	6	4	1	2	3	-	-	4	كفر الديك
Deir Ballut	16	15	1	4	5	6	-	-	1	دير بلوط
Khirbet Qeis	20	14	6	-	10	4	-	1	5	خربة قيس

(-): Nil

(-): لا يوجد

جدول 54: عدد الأبقار في محافظة سلفيت حسب السلالة والتجمع، كما هو في 2021/10/01

Table 54: Number of Cattle in Salfit Governorate by Strain and Locality, as on 01/10/2021

Locality	المجموع Total	السلالة				التجمع
		أخرى Others	مهجن Hybrid	هولندي Friesian	بلدي Local	
Salfit Governorate	715	2	54	588	71	محافظة سلفيت
Deir Istiya	28	-	-	19	9	دير إستيا
Qarawat Bani Hassan	4	-	3	1	-	قراوة بني حسان
Qira	-	-	-	-	-	قيرة
Kifl Haris	6	-	-	6	-	كفل حارس
Marda	-	-	-	-	-	مردا
Biddya	206	-	4	202	-	بدنيا
Haris	-	-	-	-	-	حارس
Yasuf	-	-	-	-	-	ياسوف
Mas-ha	-	-	-	-	-	مسخة
Iskaka	-	-	-	-	-	إسكاكا
Sarta	4	-	-	4	-	سرطة
Izbat Abu 'Adam	-	-	-	-	-	عزبة أبو آدم
Az Zawiya	244	-	-	193	-	الزاوية
Salfit	90	-	10	80	-	سلفيت
Rafat	11	-	-	-	-	رافات
Bruqin	9	2	7	-	-	بروقين
Farkha	67	-	-	67	-	فرخة
Kafr ad Dik	10	-	10	-	-	كفر الديك
Deir Ballut	16	-	-	16	-	دير بلوط
Khirbet Qeis	20	-	20	-	-	خربة قيس

(-): Nil

(-): لا يوجد

جدول 55: عدد الضأن في محافظة سلفيت حسب الجنس والفئة العمرية والتجمع، كما هو في 2021/10/01

Table 55: Number of Sheep in Salfit Governorate by Sex, Age Group and Locality, as on 01/10/2021

Locality	المجموع Total	مجموع الاناث Total of Females	مجموع الذكور Total of Males	الجنس والعمر Sex and Age Group				التجمع
				إناث Females		ذكور Males		
				أقل من سنة More Than 1 Year	أكثر من سنة Less Than 1 Year	أقل من سنة More Than 1 Year	أكثر من سنة Less Than 1 Year	
Salfit Governorate	11,511	8,192	3,319	5,633	2,559	1,364	1,955	محافظة سلفيت
Deir Istiya	407	308	99	265	43	71	28	دير إستيا
Qarawat Bani Hassan	1,024	722	302	540	182	126	176	قراوة بني حسان
Qira	-	-	-	-	-	-	-	قيرة
Kifl Haris	477	307	170	228	79	31	139	كفل حارس
Marda	29	19	10	14	5	4	6	مردا
Biddya	1,172	1,068	104	906	162	49	55	بديا
Haris	53	43	10	34	9	4	6	حارس
Yasuf	96	78	18	41	37	5	13	ياسوف
Mas-ha	545	429	116	295	134	22	94	مشحة
Iskaka	86	64	22	38	26	8	14	إسكاكا
Sarta	475	338	137	234	104	61	76	سرطة
Izbat Abu 'Adam	17	10	7	8	2	4	3	عزبة أبو آدم
Az Zawiya	1,832	1,095	737	731	364	203	534	الزاوية
Salfit	624	571	53	348	223	22	31	سلفيت
Rafat	897	695	202	518	177	97	105	رافات
Bruqin	792	574	218	220	354	85	133	بروقين
Farkha	527	394	133	278	116	44	89	فرخة
Kafr ad Dik	458	328	130	188	140	62	68	كفر الديك
Deir Ballut	1,808	999	809	640	359	450	359	دير بلوط
Khirbet Qeis	192	150	42	107	43	16	26	خربة قيس

(-): Nil

(-): لا يوجد

جدول 56: عدد الضأن في محافظة سلفيت حسب السلالة والتجمع، كما هو في 2021/10/01

Table 56: Number of Sheep in Salfit Governorate by Strain and Locality, as on 01/10/2021

Locality	المجموع Total	السلالة				التجمع
		أخرى Others	مهجن Hybrid	عساف Asaf	بلدي Local	
Salfit Governorate	11,511	66	1,758	3,323	6,364	محافظة سلفيت
Deir Istiya	407	-	152	91	164	دير إستيا
Qarawat Bani Hassan	1,024	-	99	156	769	قراوة بني حسان
Qira	-	-	-	-	-	قيرة
Kifl Haris	477	-	25	443	9	كفل حارس
Marda	29	20	-	9	-	مردا
Biddya	1,172	-	-	69	1,103	بديا
Haris	53	-	21	25	7	حارس
Yasuf	96	-	66	30	-	ياسوف
Mas-ha	545	16	227	262	40	مسحة
Iskaka	86	13	73	-	-	إسكاكا
Sarta	475	-	97	53	325	سرتة
Izbat Abu 'Adam	17	-	-	17	-	عزبة أبو آدم
Az Zawiya	1,832	-	193	761	878	الزاوية
Salfit	624	17	65	180	362	سلفيت
Rafat	897	-	226	-	671	رافات
Bruqin	792	-	182	370	240	بروقين
Farkha	527	-	29	419	79	فرخة
Kafr ad Dik	458	-	86	150	222	كفر الديك
Deir Ballut	1,808	-	206	112	1,490	دير بلوط
Khirbet Qeis	192	-	11	176	5	خزبة قيس

(-): Nil

(-): لا يوجد

جدول 57: عدد الماعز في محافظة سلفيت حسب الجنس والفئة العمرية والتجمع، كما هو في 2021/10/01

Table 57: Number of Goats in Salfit Governorate by Sex, Age Group and Locality, as on 01/10/2021

Locality	المجموع Total	مجموع الاناث Total of Females	مجموع الذكور Total of Males	الجنس والعمر Sex and Age Group				التجمع
				Females		Males		
				أقل من سنة More Than 1 Year	أكثر من سنة Less Than 1 Year	أقل من سنة More Than 1 Year	أكثر من سنة Less Than 1 Year	
Salfit Governorate	4,548	3,638	910	2,448	1,190	425	485	محافظة سلفيت
Deir Istiya	787	647	140	604	43	111	29	دير إستيا
Qarawat Bani Hassan	1,037	824	213	640	184	85	128	قراوة بني حسان
Qira	-	-	-	-	-	-	-	قيرة
Kifl Haris	15	11	4	8	3	2	2	كفل حارس
Marda	2	2	-	2	-	-	-	مردا
Biddya	198	179	19	154	25	10	9	بديا
Haris	-	-	-	-	-	-	-	حارس
Yasuf	-	-	-	-	-	-	-	ياسوف
Mas-ha	-	-	-	-	-	-	-	مشحة
Iskaka	26	24	2	21	3	2	-	إسكاكا
Sarta	142	109	33	88	21	15	18	سارطة
Izbat Abu 'Adam	-	-	-	-	-	-	-	عزبة أبو آدم
Az Zawiya	413	229	184	178	51	26	158	الزاوية
Salfit	600	568	32	137	431	13	19	سلفيت
Rafat	271	184	87	101	83	43	44	رافات
Bruqin	140	120	20	62	58	10	10	بروقين
Farkha	533	457	76	249	208	64	12	فرخة
Kafr ad Dik	139	93	46	67	26	23	23	كفر الديك
Deir Ballut	87	74	13	51	23	8	5	دير بلوط
Khirbet Qeis	158	117	41	86	31	13	28	خربة قيس

(-): Nil

(-): لا يوجد

جدول 58: عدد الماعز في محافظة سلفيت حسب السلالة والتجمع، كما هو في 2021/10/01

Table 58: Number of Goats in Salfit Governorate by Strain and Locality, as on 01/10/2021

Locality	المجموع Total	السلالة				التجمع
		أخرى Others	مهجن Hybrid	شامي Shami	بلدي Local	
Salfit Governorate	4,548	14	506	254	3,774	محافظة سلفيت
Deir Istiya	787	-	31	-	756	دير إستيا
Qarawat Bani Hassan	1,037	-	14	11	1,012	قراوة بني حسان
Qira	-	-	-	-	-	قيرة
Kifl Haris	15	10	5	-	-	كفل حارس
Marda	2	-	-	-	2	مردا
Biddya	198	-	12	16	170	بدنيا
Haris	-	-	-	-	-	حارس
Yasuf	-	-	-	-	-	ياسوف
Mas-ha	-	-	-	-	-	مسحة
Iskaka	26	-	-	-	26	إسكاكا
Sarta	142	-	76	3	63	سرتة
Izbat Abu 'Adam	-	-	-	-	-	عزبة أبو آدم
Az Zawiya	413	-	276	127	10	الزاوية
Salfit	600	4	10	19	567	سلفيت
Rafat	271	-	-	-	271	رافات
Bruqin	140	-	5	19	116	بروقين
Farkha	533	-	6	-	527	فرخة
Kafr ad Dik	139	-	-	22	117	كفر الديك
Deir Ballut	87	-	-	37	50	دير بلوط
Khirbet Qeis	158	-	71	-	87	خربة قيس

(-): Nil

(-): لا يوجد

جدول 59: عدد الدواجن في محافظة سلفيت حسب نوع الدواجن والتجمع، كما هو في 2021/10/01
Table 59: Number of Poultry in Salfit Governorate by Type of Poultry and Locality, as on 01/10/2021

Locality	Type		التجمع
	دجاج بياض Layers	دجاج لآحم Broilers	
Salfit Governorate	27,600	99,250	محافظة سلفيت
Deir Istiya	4,530	5,000	دير إستيا
Qarawat Bani Hassan	-	1,000	قراوة بني حسان
Qira	-	-	قيرة
Kifl Haris	2,300	6,000	كفل حارس
Marda	-	-	مردا
Biddya	-	-	بدنيا
Haris	2,600	7,000	حارس
Yasuf	-	-	ياسوف
Mas-ha	1,000	2,500	مسحة
Iskaka	-	2,600	إسكاكا
Sarta	-	-	سرطة
Izbat Abu 'Adam	-	-	عزبة أبو آدم
Az Zawiya	10,000	-	الزاوية
Salfit	2,400	1,650	سلفيت
Rafat	400	1,500	رافات
Bruqin	2,700	10,500	بروقين
Farkha	470	4,300	فرخة
Kafr ad Dik	1,200	8,700	كفر الديك
Deir Ballut	-	16,500	دير بلوط
Khirbet Qeis	-	32,000	خربة قيس

(-): Nil

(-): لا يوجد

جدول 60: عدد الدواجن في محافظة سلفيت حسب نوع الدواجن والتجمع، 2021/2020

Table 60: Number of Poultry in Salfit Governorate by Type of Poultry and Locality, 2020/2021

Locality	النوع		التجمع
	دجاج بياض Layers	دجاج لآحم Broilers	
Salfit Governorate	33,600	552,100	محافظة سلفيت
Deir Istiya	5,000	10,000	دير إستيا
Qarawat Bani Hassan	-	5,000	قراوة بني حسان
Qira	-	-	قيرة
Kifl Haris	2,300	12,000	كفل حارس
Marda	-	-	مردا
Biddya	-	-	بديا
Haris	2,700	58,050	حارس
Yasuf	-	-	ياسوف
Mas-ha	1,000	71,500	مسخة
Iskaka	-	15,600	إسكاكا
Sarta	-	-	سرطة
Izbat Abu 'Adam	-	-	عزبة أبو آدم
Az Zawiya	10,000	-	الزاوية
Salfit	2,800	84,850	سلفيت
Rafat	500	5,000	رافات
Bruqin	7,300	33,500	بروقين
Farkha	500	22,000	فرخة
Kafr ad Dik	1,500	56,900	كفر الديك
Deir Ballut	-	113,700	دير بلوط
Khirbet Qeis	-	64,000	خزبة قيس

(-): Nil

(-): لا يوجد

جدول 61: عدد الدواجن المنزلية في محافظة سلفيت حسب نوع الدواجن المنزلية والتجمع، كما هو في 2021/10/01
Table 61: Number of Domestic Poultry in Salfit Governorate by Type and Locality, as on 01/10/2021

Locality	المجموع Total	النوع						التجمع
		أخرى Others	البط Ducks	أرانب Rabbits	حيش Turkey	حمام Pigeons	دجاج Chickens	
Salfit Governorate	19,249	108	1,134	784	103	9,319	7,801	محافظة سلفيت
Deir Istiya	701	-	28	-	-	492	181	دير إستيا
Qarawat Bani Hassan	3,182	17	278	88	-	1,791	1,008	قراوة بني حسان
Qira	254	-	4	-	-	140	110	قيرة
Kifl Haris	734	4	-	32	10	360	328	كفل حارس
Marda	75	-	-	-	-	-	75	مردا
Biddya	1,948	8	23	113	10	1,302	492	بدنيا
Haris	279	-	12	8	-	120	139	حارس
Yasuf	263	-	-	25	6	56	176	ياسوف
Mas-ha	2,864	58	75	43	27	1,985	676	مشحة
Iskaka	266	3	-	3	2	50	208	إسكاكا
Sarta	3,015	8	38	270	6	1,517	1,176	سرطة
Izbat Abu 'Adam	154	-	4	30	-	60	60	عزبة أبو آدم
Az Zawiya	691	-	22	15	34	338	282	الزاوية
Salfit	525	-	25	27	-	209	264	سلفيت
Rafat	550	-	50	-	-	180	320	رافات
Bruqin	790	5	-	14	5	320	446	بروقين
Farkha	827	-	320	60	-	220	227	فرخة
Kafr ad Dik	1,499	-	90	49	-	54	1,306	كفر الديك
Deir Ballut	538	5	165	7	3	95	263	دير بلوط
Khirbet Qeis	94	-	-	-	-	30	64	خربة قيس

(-): Nil

(-): لا يوجد

جدول 62: عدد خلايا النحل في محافظة سلفيت حسب النوع والتجمع، كما هو في 2021/10/01

Table 62: Number of Beehives in Salfit Governorate by Type and Locality, as on 01/10/2021

Locality	المجموع Total	النوع Type		التجمع
		خلايا حديثة Modern Beehives	خلايا تقليدية Traditional Beehives	
Salfit Governorate	3,106	2,898	208	محافظة سلفيت
Deir Istiya	145	101	44	دير إستيا
Qarawat Bani Hassan	90	80	10	قراوة بني حسان
Qira	2	2	-	قيرة
Kifl Haris	215	185	30	كفل حارس
Marda	120	75	45	مردا
Biddya	124	124	-	بديا
Haris	150	150	-	حارس
Yasuf	170	170	-	ياسوف
Mas-ha	298	293	5	منحة
Iskaka	-	-	-	إسكاكا
Sarta	137	137	-	سرطة
Izbat Abu 'Adam	-	-	-	عزبة أبو آدم
Az Zawiya	119	119	-	الزاوية
Salfit	468	468	-	سلفيت
Rafat	175	175	-	رافات
Bruqin	64	10	54	بروقين
Farkha	-	-	-	فرخة
Kafr ad Dik	656	636	20	كفر الديك
Deir Ballut	113	113	-	دير بلوط
Khirbet Qeis	60	60	-	خزبة قيس

(-): Nil

(-): لا يوجد

جدول 63: عدد حيوانات العمل في محافظة سلفيت حسب النوع والتجمع، كما هو في 2021/10/01

Table 63: Number of Equines in Salfit Governorate by Type and Locality, as on 01/10/2021

Locality	المجموع Total	النوع Type			التجمع
		الحمير Donkeys	البغال Mules	الخيول Horses	
Salfit Governorate	463	300	56	107	محافظة سلفيت
Deir Istiya	70	55	2	13	دير إستيا
Qarawat Bani Hassan	59	16	-	43	قراوة بني حسان
Qira	5	5	-	-	قيرة
Kifl Haris	42	28	7	7	كفل حارس
Marda	12	11	-	1	مردا
Biddya	19	12	1	6	بديا
Haris	17	7	4	6	حارس
Yasuf	19	18	1	-	ياسوف
Mas-ha	13	9	2	2	مسحة
Iskaka	7	4	3	-	إسكاكا
Sarta	7	3	-	4	سارطة
Izbat Abu 'Adam	-	-	-	-	عزبة أبو آدم
Az Zawiya	19	13	4	2	الزاوية
Salfit	47	27	10	10	سلفيت
Rafat	9	6	3	-	رافات
Bruqin	28	20	4	4	بروقين
Farkha	25	19	4	2	فرخة
Kafr ad Dik	28	24	3	1	كفر الديك
Deir Ballut	24	17	4	3	دير بلوط
Khirbet Qeis	13	6	4	3	خربة قيس

(-): Nil

(-): لا يوجد

جدول 64: عدد الحيازات الزراعية في محافظة سلفيت التي تستخدم آلات زراعية حسب نوع الحيازة ونوع الآلة، 2021/2020

Table 64: Number of Agricultural Holdings in Salfit Governorate that Use Machines and Equipment by Type of Agricultural Holding and Type of Machines and Equipment, 2020/2021

Type of Machine and Equipment	Type of the Holding			نوع الآلة
	مختلطة Mixed	حيوانية Animal	نباتية Plant	
Four-Wheel Tractor	114	11	1,352	جرار عجل
Track-Laying Tractor	2	.	10	جرار جنزير
Cultivator	22	.	305	محراث حفار (كلتيفتر)
Plough	12	.	105	محراث مطرحي قلاب سكك
Rotary Tiller	1	.	3	محراث دوراني روتيفيتز
Plastic Spreader	-	.	1	آلة فرد بلاستيك
Spike -Tooth Harrow	2	.	1	مشط ازيميلي أصبعي اسنان
Disk	-	.	2	محراث قرصي (صاج)
Redger	2	.	1	آلة فتح أتلام
Disk Harrows	2	.	-	مشط قرصي (صاجات)
Mold Broad Plough	1	.	-	محراث مطرحي قلاب عكسي
Sprayer	16	-	104	مرش آلي (تنك رش) محمول، مجرور
Furrow Fertilizer	-	.	1	سمادة بالتلم
Fertilizer Broadcaster	-	.	1	سمادة ترددية
Water Tank	13	3	11	تنك ماء
Manure Spreader	2	.	5	ناثر زيل عضوي
Thresher	2	.	20	دراسة أو فزارة حبوب (مجرورة)
Hay Baler	.	.	1	مكبش قش (بالات)
Grounder	4	.	26	مطحنة قمح (مجرورة)
Reaper-Combine Binder	-	.	2	حصادة كمباين
Miller	2	.	28	جاروشة حبوب (مجرورة)
Trailer	22	4	125	ترولة ناقلة
Grain Cleaner (Sieve)	6	.	31	غربال/ منظف حبوب
Milking Machine	14	9	.	حلاية
Honey Extractor	35	12	.	فزارة عسل
Cream Separator	7	6	.	خضاضة
Others	5	1	22	أخرى

(-): Nil

(-): لا يوجد

(.): Not applicabel

(.): لا ينطبق

جدول 65: عدد الآلات الزراعية المملوكة في محافظة سلفيت حسب نوع الحيازة ونوع الآلة، 2021/2020

Table 65: Number of Owned Agricultural Machines and Equipment in Salfit Governorate by Type of Agricultural Holding and Type of Machines and Equipment, 2020/2021

Type of Machine and Equipment	Type of the Holding			نوع الآلة
	مختلطة Mixed	حيوانية Animal	نباتية Plant	
Four-Wheel Tractor	31	7	65	جرار عجل
Track-Laying Tractor	1	.	1	جرار جنزير
Cultivator	3	.	6	محرث حفار (كلتيفتر)
Plough	7	.	18	محرث مطرحي قلاب سكاك
Rotary Tiller	1	.	1	محرث دوراني روتيفيتز
Plastic Spreader	-	.	1	آلة فرد بلاستيك
Spike -Tooth Harrow	2	.	-	مشط ازميلي أصبعي اسنان
Redger	2	.	-	آلة فتح أتلام
Disk Harrows	2	.	-	مشط قرصي (صاجات)
Mold Broad Plough	1	.	-	محرث مطرحي قلاب عكسي
Sprayer	10	-	17	مرش آلي (تنك رش) محمول، مجرور
Fertilizer Broadcaster	-	.	1	سمادة ترددية
Water Tank	13	4	7	تنك ماء
Manure Spreader	1	.	1	ناثر زبل عضوي
Grounder	1	.	-	مطحنة قمح (مجرورة)
Reaper-Combine Binder	-	.	1	حصادة كمباين
Miller	1	.	1	جاروشة حبوب (مجرورة)
Trailer	13	4	20	ترولة ناقلة
Grain Cleaner (Sieve)	5	.	19	غريبال / منظم حبوب
Milking Machine	26	10	.	حلاية
Honey Extractor	32	6	.	فرازة عسل
Cream Separator	8	6	.	خضاضة
Others	4	2	3	أخرى

(-): Nil

(-): لا يوجد

(.): Not applicabel

(.): لا ينطبق

جدول 66: عدد الحيازات الزراعية في محافظة سلفيت التي تستخدم التطبيقات الزراعية حسب نوع الحيازة ونوع التطبيق، 2021/2020

Table 66: Number of Agricultural Holdings in Salfit Governorate that Use Agricultural Practices by Type of Agricultural Holding and Type of Agricultural Practice, 2020/2021

Type of the Practice	المجموع Total	نوع الحيازة Type of the Holding			نوع التطبيق
		مختلطة Mixed	حيوانية Animal	نباتية Plant	
Treated and Improved Seeds	767	118	.	649	البذور المحسنة
Mineral Fertilizers	1,558	105	.	1,453	الأسمدة الكيماوية
Organic Fertilizers	371	48	.	323	الأسمدة العضوية
Manure Fertilizers	3,321	352	.	2,969	الأسمدة الطبيعية
Insecticides	843	116	.	727	المبيدات الحشرية
Fungicides	351	59	.	292	المبيدات الفطرية
Herbicides	4,885	374	49	4,462	مبيدات أعشاب
Rodenticides	396	107	80	209	مبيدات قوارض
Other Pesticides	94	22	15	57	المبيدات الأخرى
Organic Agricultural Practices	94	10	.	84	الممارسات الزراعية العضوية
Crop Rotation	589	70	.	519	الدورة الزراعية
Traditional Tillage (by Animal)	4,488	371	.	4,117	الحراثة التقليدية (بواسطة الحيوانات)
Tillage by Tractor	1,332	99	.	1,233	الحراثة الحديثة (تراكتور)
Pruning of Horticulture Trees	5,605	418	.	5,187	تقليم أشجار البستنة
Production of Swarm Bees	72	54	18	.	تقسيم خلايا النحل
Vaccination Livestock Against Epidemiological Diseases	413	272	141	.	تطعيم الماشية ضد الأمراض الوبائية
Vaccination Poultry Against Epidemiological Diseases	246	184	62	.	تطعيم الدواجن ضد الأمراض الوبائية
Using the Computer	29	7	8	14	استخدام الحاسوب
Using the Internet	56	21	13	22	استخدام الإنترنت

(.): Not applicabel

(.): لا ينطبق

جدول 67: عدد الحيازات الزراعية في محافظة سلفيت التي تلقت تعويض زراعي عن الخسائر الزراعية حسب نوع الحيازة وجهة التعويض، 2021/2020

Table 67: Number of Agricultural Holdings in Salfit Governorate that Received an Agricultural Compensation for Agricultural Losses by Type of Agricultural Holding and Agency of Compensation, 2020/2021

Agency of Compensation	المجموع Total	نوع الحيازة Type of the Holding			جهة التعويض
		مختلطة Mixed	حيوانية Animal	نباتية Plant	
Total	27	7	3	17	المجموع
Governmental	12	2	1	9	مؤسسة حكومية
Civil Enterprises	1	-	-	1	مؤسسة أهلية
Private Sector (Household, Farmers, Cooperatives Society)	7	3	-	4	جهة خاصة (أسرة، تجمع مزارعين، تعاونية)
Others	7	2	2	3	أخرى

(-): Nil

(-): لا يوجد



State of Palestine

**Palestinian Central
Bureau of Statistics**

**Ministry of
Agriculture**



التعداد الزراعي
Agriculture Census
2021

**Agriculture Census, 2021
Salfit Governorate**



PCBS

April, 2023

PAGE NUMBERS OF ENGLISH TEXT ARE PRINTED IN SQUARE BRACKETS.
TABLES ARE PRINTED IN THE ARABIC ORDER (FROM RIGHT TO LEFT).

This document is prepared in accordance with the standard procedures stated in the Code of Practice for Palestine Official Statistics 2006



April, 2023.

All rights reserved.

Suggested Citation:

Palestinian Central Bureau of Statistics, 2023.
Agriculture Census, 2021- Salfit Governorate.
Ramallah - Palestine.

All correspondence should be directed to:
Palestinian Central Bureau of Statistics
P.O.Box 1647 Ramallah, P6028179 Palestine.

Tel: (972/970) 22 98 2700
Fax: (972/970) 2 298 2710
Toll Free: 1800300300
E-mail: diwan@pcbs.gov.ps
web-site: <http://www.pcbs.gov.ps>

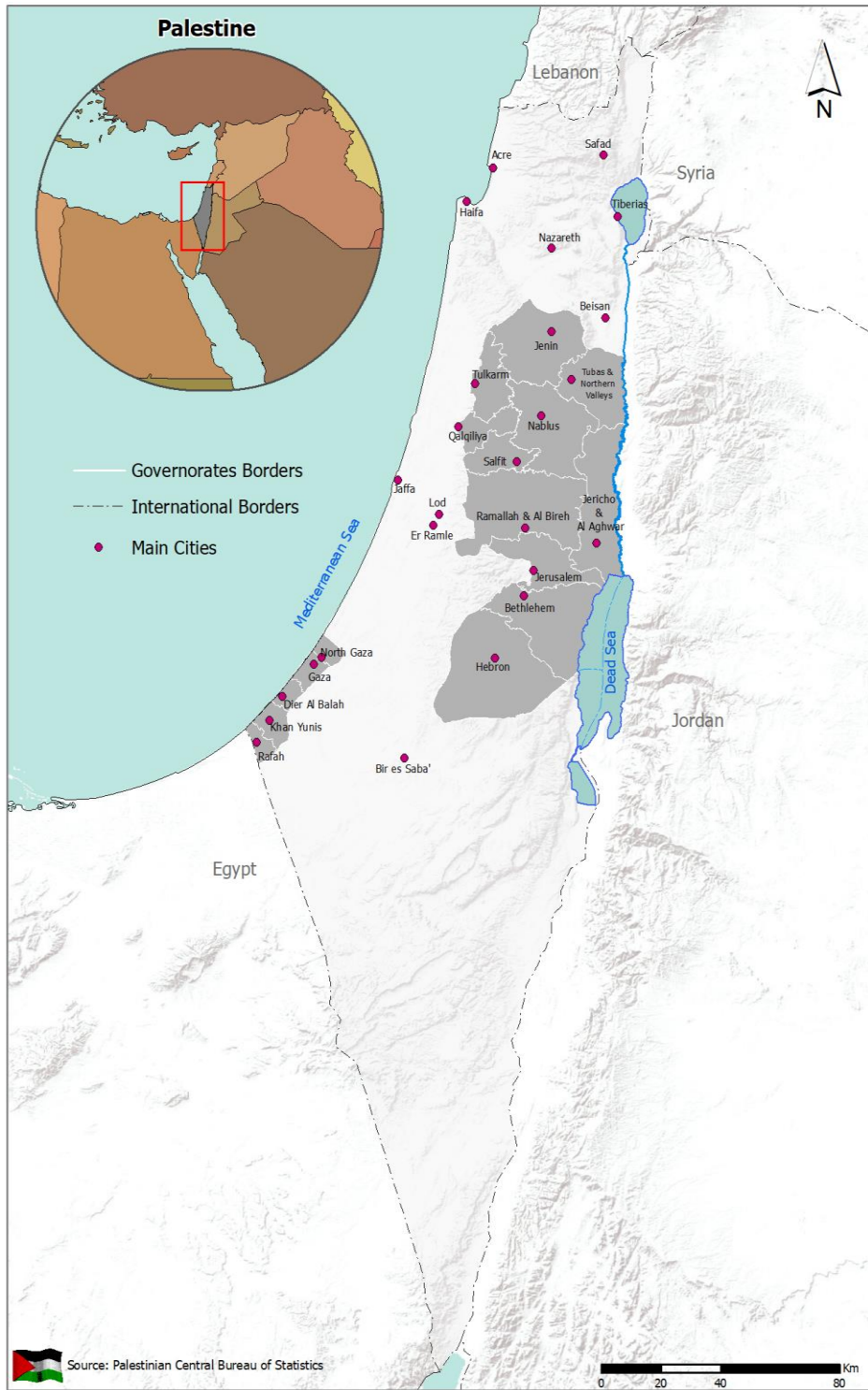
Suggested Citation:

Palestinian Ministry of Agriculture, 2023.
Agriculture Census, 2021- Salfit Governorate.
Ramallah - Palestine.

All correspondence should be directed to:
Palestinian Ministry of Agriculture
P.O.Box 350 Ramallah, Palestine

Tel: (970/972) 2 240 3304/6/7
Fax: (970/972) 2 240 3312
E-mail: info@moa.pna.ps
web-site: <https://www.moa.pna.ps>

Reference ID.: 2656



Acknowledgment

The Palestinian Central Bureau of Statistics (PCBS) and Ministry of Agriculture (MoA) wish to extend their gratitude and appreciation to the political leadership, represented by His Excellency, President Mahmoud Abbas “Abu Mazen”, and to the Palestinian Government, represented by His Excellency, the Prime Minister, Dr. Mohammad Shtayyeh for their support, and interest in implementing this national project, as the Palestinian government contributed with more than half of the project's budget.

PCBS and MoA also extend their thanks and appreciation to the Swiss Agency for Development and Cooperation (SDC), the Spanish Agency for International Development Cooperation (AECID), the European Union (EU), the German Agency for International Cooperation Agency (GIZ) and the Italian Agency for Development Cooperation (AICS) for their support and contribution to financing the implementation of the Agriculture Census, 2021.

The Agriculture Census, 2021 was planned and implemented under the leadership of a joint technical team from PCBS and MoA and supported by many national organizations through the Executive Committee, specialized Task Forces, Census Directors and their Assistants, Support Teams, Field Supervisors, Crew Leaders, Enumerators, official and popular Support Committees in various governorates. Without such devoted efforts and commitment, the project would not have been successfully achieved under such difficult conditions.

To them all, we express our thanks, and appreciation, and we genuinely recognize their great efforts put towards the success of the second Agriculture Census in the State of Palestine, 2021.

Work Team

- **Report Preparation**

Borhan Issa

Fidaa Obeid

Rana Karmi (MoA)

- **Dissemination Standards**

Hanan Janajreh

- **Translation & Editing**

Shadia Abu Alzain

Fidaa Shrateh Obeid

Ikram Nashata

Aladdin Salameh

- **Preliminary Review**

Shadia Abu Alzain

Zahran Khlaif

- **Final Review**

Jawad Al-Saleh

- **Overall Supervision**

Dr. Ola Awad

**President of PCBS/ National Director
of Census**

Mr. Riyadh Al-Atari

Minister of Agriculture

Notice for Users

According to the definition of the “agricultural holding” used in the collection of data for the Agricultural Census, the following remarks should be taken into consideration:

1. Data were collected for the cultivated areas and a number of livestock under cut-off threshold of agricultural holdings and the main purpose of the agricultural activity is for household consumption, in a separate manner from the areas and numbers which met the concept of agricultural holdings threshold.
2. Areas that had not been cultivated or serviced (by plowing, pruning, spraying ... etc, for five years or more) were not calculated as part of the total area of cultivated land.
3. The cultivated area in land use differs from the total cultivated area with tree horticulture, vegetables, and field crops according to the pattern of agriculture at the governorate level in terms of permanent and temporary crops so that:
 - The cultivated area could be greater than the total area cultivated with tree horticulture, vegetables, and field crops according to the scattered cultivation of permanent crops, concentrated according to the standard area for each type of tree.
 - The cultivated area could be less than the total area cultivated with tree horticulture, vegetables, and field crops according to repeated cultivation in parcels on the basis of seasonal cultivation.
4. Some tables that deal with the numbers of holdings, have un-headed totals due to the probability of frequency of the same holding for more than one time in the same table due to the distribution of the holdings by various variables.
5. Symbols used in tables:
 - (-): Nil
 - (:): Not Applicable
 - (.): Data not Available

Table of Contents

Subject	Page
List of Tables	[13]
Introduction	[17]
Chapter One: Terms, Indicators and Classifications	[19]
1.1 Terms and Indicators	[19]
1.2 Classifications	[29]
Chapter Two: Main Findings	[31]
2.1 Agricultural Holders	[31]
2.2 Agricultural Holdings	[32]
2.3 The Area of Agricultural Holdings	[32]
2.4 Cultivated Area with Field Crops, Vegetables and Tree Horticulture	[33]
2.4.1 Field Crops	[33]
2.4.2 Vegetables	[34]
2.4.3 Tree Horticulture	[35]
2.5 Livestock	[37]
2.5.1 Cattle	[37]
2.5.2 Sheep	[37]
2.5.3 Goats	[37]
2.5.4 Poultry	[38]
2.5.5 Domestic Poultry	[38]
2.5.6 Beehives	[38]
2.6 Other Animals (Equines)	[38]
2.7 Agricultural Machinery and Equipment	[38]
2.8 Agricultural Practices and Services	[38]
2.9 Compensation for Agricultural Losses	[39]
Chapter Three: Methodology	[41]
3.1 Introduction	[41]
3.2 Rationale and Importance of Agricultural Census	[41]
3.3 Objectives of Agricultural Census	[41]
3.4 Census Characteristics	[41]
3.5 Implementation Phases of Agricultural Census	[43]
3.6 Agricultural Census Questionnaire	[43]
3.6.1 Listing of Households and Agriculture Holdings Questionnaire	[43]
3.6.2 Agricultural Holdings Enumeration Questionnaire	[43]
3.7 Applications Used in the Census	[45]
3.8 Field Operations	[45]
3.8.1 Maps Update	[45]

Subject	Page
3.8.2 Training and Appointment	[46]
3.8.3 Listing and Enumerating of Agricultural Holdings	[47]
3.9 Data Processing	[47]
3.10 Preparation of Results and Dissemination	[47]
Chapter Four: The Quality	[49]
4.1 Data Quality	[49]
4.1.1 Sampling Errors	[49]
4.1.2 Non-Sampling Errors	[49]
4.2 Quality Control Procedures	[49]
4.2.1 Control Mechanism during the Preparation Stage	[49]
4.2.2 Control Mechanism during the Implementation Stage (Fieldwork Stage)	[51]
4.2.2.1 Human Resources	[51]
4.2.2.2 Electronic or Technical Element	[52]
4.2.3 Control during Data Processing Stage	[54]
4.2.3.1 Data Processing During Fieldwork	[54]
4.2.3.2 Data Processing after Completion of Census Stages	[54]
4.3 Assessment of Data Quality	[55]
4.3.1 Post Enumeration Survey	[55]
4.3.2 Comparing Findings with Other Sources	[56]
Tables	[65]

List of Tables

Table	Page
Table 1: Number of Agricultural Holders in Salfit Governorate by Sex and Locality, 2020/2021	67
Table 2: Number of Agricultural Holders in Salfit Governorate by Age Group and Locality, 2020/2021	68
Table 3: Number of Agricultural Holdings in Salfit Governorate by Type of the Holding and Legal Status of the Holder, 2020/2021	69
Table 4: Number of Agricultural Holdings in Salfit Governorate by Area Group of the Holding and Legal Status of the Holder, 2020/2021	70
Table 5: Area of Agricultural Holdings in Salfit Governorate by Area Group of the Holding and Legal Status of the Holder, 2020/2021	71
Table 6: Number of Agricultural Holdings in Salfit Governorate by Sex of the Holder and Area Group of the Holding, 2020/2021	72
Table 7: Area of Agricultural Holdings in Salfit Governorate by Sex of the Holder and Area Group of the Holding, 2020/2021	72
Table 8: Number of Agricultural Holdings in Salfit Governorate by Age Group of the Holder and Area Group of the Holding, 2020/2021	73
Table 9: Area of Agricultural Holdings in Salfit Governorate by Age Group of the Holder and Area Group of the Holding, 2020/2021	73
Table 10: Number of Agricultural Holdings in Salfit Governorate by Size of the Holder's Household and Area Group of the Holding, 2020/2021	74
Table 11: Area of Agricultural Holdings in Salfit Governorate by Size of the Holder's Household and Area Group of the Holding, 2020/2021	74
Table 12: Number of Agricultural Holdings in Salfit Governorate by Size of the Holder's Household and Main Purpose of the Production, 2020/2021	75
Table 13: Area of Agricultural Holdings in Salfit Governorate by Size of the Holder's Household and Main Purpose of the Production, 2020/2021	75
Table 14: Number of Agricultural Holdings in Salfit Governorate by Main Purpose of the Production and Area Group of the Holding, 2020/2021	76
Table 15: Area of Agricultural Holdings in Salfit Governorate by Main Purpose of the Production and Area Group of the Holding, 2020/2021	76
Table 16: Area of Agricultural Holdings in Salfit Governorate by Type of Land Use and Locality, as on 01/10/2021	77
Table 17: Area of Agricultural Holdings in Salfit Governorate by Type of Land Use and Land Tenure, as on 01/10/2021	79

Table	Page
Table 18: Number of Agricultural Holdings in Salfit Governorate by Land Tenure and Legal Status of the Holder, 2020/2021	81
Table 19: Area of Agricultural Holdings in Salfit Governorate by Land Tenure and Legal Status of the Holder, 2020/2021	82
Table 20: Number of Agricultural Holdings in Salfit Governorate by Land Tenure and Area Group of the Holding, 2020/2021	83
Table 21: Area of Agricultural Holdings in Salfit Governorate by Land Tenure and Area Group of the Holding, 2020/2021	83
Table 22: Cultivated Area of Field Crops, Vegetables and Tree Horticulture in Salfit Governorate by Locality, 2020/2021	84
Table 23: Number of Plant and Mixed Holdings which have Field Crops in Salfit Governorate by Type of Irrigation and Type of Crop, 2020/2021	85
Table 24: Area of Field Crops in Salfit Governorate by Type of Irrigation, Harvested Area and Locality, 2020/2021	86
Table 25: Cultivated Area and Harvested Area of Field Crops in Salfit Governorate by Type of Crop, 2020/2021	87
Table 26: Area of Field Crops in Salfit Governorate by Type of Irrigation and Type of Crop, 2020/2021	88
Table 27: Area of Field Crops in Salfit Governorate by Cropping Season and Type of Crop, 2020/2021	89
Table 28: Area of Field Crops in Salfit Governorate by Status of Crop and Type of Crop, 2020/2021	90
Table 29: Number of Plant and Mixed Holdings which have Vegetables in Salfit Governorate by Type of Irrigation and Type of Crop, 2020/2021	91
Table 30: Number of Plant and Mixed Holdings which have Vegetables in Salfit Governorate by Type of Protection and Type of Crop, 2020/2021	92
Table 31: Area of Vegetables in Salfit Governorate by Type of Irrigation, Type of Protection, Harvested Area and Locality, 2020/2021	93
Table 32: Cultivated Area and Harvested Area of Vegetables in Salfit Governorate by Type of Crop, 2020/2021	94
Table 33: Area of Vegetables in Salfit Governorate by Type of Irrigation and Type of Crop, 2020/2021	95
Table 34: Area of Vegetables in Salfit Governorate by Cropping Season and Type of Crop, 2020/2021	96
Table 35: Area of Vegetables in Salfit Governorate by Status of Crop and Type of Crop, 2020/2021	97

Table	Page
Table 36: Area of Vegetables in Salfit Governorate by Type of Protection and Type of Crop, 2020/2021	98
Table 37: Number of Plant and Mixed Holdings which have Tree Horticulture in Salfit Governorate by Type of Irrigation and Type of Crop, 2020/2021	99
Table 38: Number of Plant and Mixed Holdings which have Tree Horticulture in Salfit Governorate by Status of Fruiting and Type of Crop, 2020/2021	100
Table 39: Area of Tree Horticulture in Salfit Governorate by Type of Irrigation and Locality, as on 01/10/2021	101
Table 40: Number of Tree Horticulture in Salfit Governorate by Type of Irrigation and Locality, as on 01/10/2021	102
Table 41: Area of Tree Horticulture in Salfit Governorate by Type of Irrigation and Type of Crop, as on 01/10/2021	103
Table 42: Number of Tree Horticulture in Salfit Governorate by Type of Irrigation and Type of Crop, as on 01/10/2021	104
Table 43: Area of Tree Horticulture in Salfit Governorate by Method of Farming and Type of Crop, as on 01/10/2021	105
Table 44: Number of Tree Horticulture in Salfit Governorate by Method of Farming and Type of Crop, as on 01/10/2021	106
Table 45: Area of Tree Horticulture in Salfit Governorate by Status of Crop and Type of Crop, as on 01/10/2021	107
Table 46: Number of Tree Horticulture in Salfit Governorate by Status of Crop and Type of Crop, as on 01/10/2021	108
Table 47: Area of Tree Horticulture in Salfit Governorate by Type of Protection and Type of Crop, as on 01/10/2021	109
Table 48: Number of Tree Horticulture in Salfit Governorate by Type of Protection and Type of Crop, as on 01/10/2021	110
Table 49: Area of Tree Horticulture in Salfit Governorate by Status of Fruiting and Locality, as on 01/10/2021	111
Table 50: Number of Tree Horticulture in Salfit Governorate by Status of Fruiting and Locality, as on 01/10/2021	112
Table 51: Area of Tree Horticulture in Salfit Governorate by Status of Fruiting and Type of Crop, as on 01/10/2021	112
Table 52: Number of Tree Horticulture in Salfit Governorate by Status of Fruiting and Type of Crop, as on 01/10/2021	114
Table 53: Number of Cattle in Salfit Governorate by Sex, Age Group and Locality, as on 01/10/2021	115

Table	Page
Table 54: Number of Cattle in Salfit Governorate by Strain and Locality, as on 01/10/2021	116
Table 55: Number of Sheep in Salfit Governorate by Sex, Age Group and Locality, as on 01/10/2021	117
Table 56: Number of Sheep in Salfit Governorate by Strain and Locality, as on 01/10/2021	118
Table 57: Number of Goats in Salfit Governorate by Sex, Age Group and Locality, as on 01/10/2021	119
Table 58: Number of Goats in Salfit Governorate by Strain and Locality, as on 01/10/2021	120
Table 59: Number of Poultry in Salfit Governorate by Type of Poultry and Locality, as on 01/10/2021	121
Table 60: Number of Poultry in Salfit Governorate by Type of Poultry and Locality, 2020/2021	122
Table 61: Number of Domestic Poultry in Salfit Governorate by Type and Locality, as on 01/10/2021	123
Table 62: Number of Beehives in Salfit Governorate by Type and Locality, as on 01/10/2021	124
Table 63: Number of Equines in Salfit Governorate by Type and Locality, as on 01/10/2021	125
Table 64: Number of Agricultural Holdings in Salfit Governorate that Use Machines and Equipment by Type of Agricultural Holding and Type of Machines and Equipment, 2020/2021	126
Table 65: Number of Owned Agricultural Machines and Equipment in Salfit Governorate by Type of Agricultural Holding and Type of Machines and Equipment, 2020/2021	127
Table 66: Number of Agricultural Holdings in Salfit Governorate that Use Agricultural Practices by Type of Agricultural Holding and Type of Agricultural Practice, 2020/2021	128
Table 67: Number of Agricultural Holdings in Salfit Governorate that Received an Agricultural Compensation for Agricultural Losses by Type of Agricultural Holding and Agency of Compensation, 2020/2021	129

Introduction

The Agriculture Census, 2021 is a major statistical project implemented at the national level in compliance with the General Statistics Law No. (4) for the Year 2000, which stipulates the implementation of the Agriculture Census every 10 years. The present census is the second to be implemented in Palestine in close cooperation and partnership between PCBS and MoA. The first Agriculture Census was implemented in 2010 with the second census scheduled for 2020; however and due to the spread of COVID-19, the implementation of this census was postponed to 2021. This census is particularly important due to its link to the land which is the very expression of Palestinian national sovereignty.

Palestine is historically classified as an agricultural land, in which the agricultural sector constitutes the backbone of the national economy and the main source of Palestinian food security. This sector faces major challenges imposed by the specificity of the Palestinian case, especially in light of the divisions of land according to Oslo Accords into areas (A, B, and C) and the measures of the Israeli occupation and its settlers, represented by confiscating land and limiting access to it, plundering natural resources and depriving the Palestinian people of utilizing their resources. The Israeli occupation completely controls the areas classified as(C), which constitute about 60% of the area of the West Bank, and directly exploits more than 70% of the lands of those areas, in addition to its control over all water resources in West Bank.

The Agriculture Census is a cornerstone of the National Strategy for the Development of Official Statistics. It provides an updated comprehensive database on agricultural holdings and on the structure and organization of the agricultural sector to enable decision-makers make well-informed decisions, plans and policies to develop the agricultural sector, and act to achieve the Sustainable Development Goals Agenda 2030 (SDGs). On the other hand, it is set to meet the national needs for data for planning and policy making aimed at developing the agricultural sector. It also facilitates the building of an agricultural statistical register, which will be built in cooperation with MoA, and updated on a regular basis mainly by MoA. The process will provide cost-effective agricultural statistical data on an annual basis.

Since the beginning of planning for the implementation of the Agriculture Census, PCBS coordinated with other national institutions to assess their needs in terms of census data, and to mobilize their efforts to implement this great national project. In this context, PCBS held bilateral meetings and organized workshops with representatives of the public and private sectors as well as civil society to assess their needs. Furthermore, the Agriculture Census benefited from the technical expertise and recommendations from the technical missions of the Food and Agriculture Organization (FAO) to ensure abiding by the UN recommendations, and answering the needs of the Palestinian society.

Despite all the challenges, PCBS and MoA were able to conduct a comprehensive enumeration of agricultural and animal holdings in Palestine, using PC tablets connected to the Geographic Information System (GIS). In light of the success of implementing the Population, Housing and Establishments Census, 2017, the Agriculture Census, 2021 was entirely implemented using modern technology.

Here, we present to you the main results of the Agriculture Census. We hope that these data will contribute to forming a clear picture of the reality of the agricultural sector in Salfit Governorate, in a way that helps decision- makers and policy- makers in planning and developing programs and interventions to advance the reality of the agricultural sector and support the comprehensive national development process.

April, 2023

Dr. Ola Awad

**President of PCBS
National Director of Census**

Mr. Riyad Al-Atari

Minister of Agriculture

Chapter One

Terms, Indicators and Classifications

1.1 Terms and Indicators

The following terms and indicators are defined in accordance with the glossary and guide statistical indicators issued by PCBS and certified on the latest international recommendations in statistics and consistent with international systems.

Governorate:

Governorates were defined according to the official administrative division of the Palestinian Territory for the end of 1997. There are (16) governorates, and each governorate consists of a number of localities.

Locality:

A permanently inhabited place, which has an independent municipal administration or a permanently inhabited, separated place not included within the formal boundaries of another locality and not have an independent administrative authority.

Agricultural Holder:

It is defined as the civil person, group of civil persons or a juridical person who makes the major decisions regarding resource use and exercises management control over the agricultural holding operation. The agricultural holder has technical and economic responsibility for the holding and may undertake all responsibilities directly, or delegate responsibilities related to day to day work management to a hired manager.

Respondent for the agricultural holding:

It is the person from whom data are collected about the statistical unit. This item can be used for quality assessments and checks. The respondent should be someone sufficiently knowledgeable to answer the census questions accurately; usually this is the holder or hired manager. The name and the position of the respondent in the holding are usually asked.

Legal Status of Agricultural Holder:

It is not necessarily confined to the holder's legal characteristics; it concerns broader aspects of identifying specific types of holdings. From the juridical point of view, a holding may be operated by civil persons, either by a single individual, or jointly by several individuals (group of civil persons) belonging to the same or to different households, with or without contractual agreement. A holding can also be operated by a juridical person who is neither an individual nor a group of individuals, such as a corporation, a cooperative, a governmental institution, a church, etc.

Management Method of the Agricultural Holding:

A method which is used for daily supervision of agricultural holdings, including workers, irrigation, fertilization, etc, which are the holder himself, a paid manager or a member of the holder's family.

Hired Manager:

It is the person who manages an agricultural holding on behalf of the agricultural holder and is responsible for the normal daily financial and production routines of running the holding. The hired manager is a paid employee.

Household:

One person or a group of persons with or without a household relationship, who live in the same housing unit, share meals and make joint provision of food and other essentials of living.

Head of Household:

The person who usually lives with the household and is recognized as head of household by its other members. Often he/she is the main decision maker and is responsible for financial support and welfare of the household.

Agricultural Census:

It is a statistical operation for collecting, processing and disseminating data on the structure of agriculture, covering the whole or a significant part of a country. Typical structural data collected in a census of agriculture are size of the holding, land tenure, land use, crop area, irrigation, livestock numbers, labour and other agricultural inputs. In the Agricultural Census, data are collected at the holding level, but some community-level data may also be collected.

Listing holding:

A field operation conducted by visiting every building and household in Palestine to identify members of the households that are involved in crops or livestock production activities and use this information to identify all agricultural holdings listing include all household and non-household holdings.

The census reference day:

It is a point in time used for livestock numbers and other inventory items.

Agricultural Work:

All activities of the holder related to planning, managing and operating the holding, and agricultural work includes feeding and caring for animals and poultry, working in the field, supervising agricultural workers, keeping records on the farm, repairing and improving the soil, maintenance of agricultural machinery and other works related to tenure.

Agricultural Holding:

It is an economic unit of agricultural production under single management comprising all livestock kept and all land used wholly or partly for agricultural production purposes, without regard to title, legal form or size. Single management may be exercised by an individual or household, jointly by two or more individuals or households, by a clan or tribe, or by a juridical person such as a corporation, cooperative or government agency. The holding's land may consist of one or more parcels, located in one or more separate areas or in one or more territorial or administrative divisions, where the parcels must share the same production means, such as labour, farm buildings, and machinery or draught animals.

Plant Holding:

The presence of an agricultural land (cropland or arable land) cultivated wholly or partly with crops under control of the holder. This must not be less than one dunum for an open cultivated area and half a dunum for a protected cultivated area. Or the total size of open area and the protected area is not less than 1 dunum, or the main purpose of the production is mainly for sale.

Animal Holding:

The presence of animals controlled by the holder. The holder should have any number of cattle or camels, at least five heads of sheep, goats or pigs, at least 50 poultry birds (layers and broilers), or 50 rabbits or other poultry like turkeys, ducks, fer ... etc, or a mixture of them, or

at least three beehives. Or that the main purpose of production is mainly for sale in case the numbers are less than (5 heads of sheep or goats, 50 poultry birds, 3 beehives).

Mixed Holding:

Where the holder has plant and animal holdings, according to the definition of plant and animal holdings, providing both animal and plant activities and sharing the same means of production such as labour, farm buildings, machinery, or draught animals.

Main Purpose of Production of the Holding:

It is the main purpose of the production, which is either only for sale, mainly for sale with some own consumption, mainly for own consumption with some sale or only for own consumption

Source of Agricultural Extension:

It is the source that provision of agricultural advice and information to crop and livestock producers. Extension services may be provided by government institutions (MoA), non-government organizations, farmer organizations, educational institutions, informal grass roots organizations, and others.

A Parcel:

It is any piece of land of one land tenure type, entirely surrounded by other land, water, road, forest or other features not forming part of the holding or forming part of the holding under a different land tenure type. A parcel may consist of one or more fields or plots adjacent to each other.

Holding Area:

Is the area of all the land making up the agricultural holding. It provides a measurement of the size of the holding, which is an important element in the Agricultural Census analysis. It includes all land operated by the holding without regard to title or legal form. Thus, land owned by members of a household but rented to others should not be included in the area of the holding. Conversely, land not owned by members of a household but rented from others for agricultural production purposes should be included in the holding area.

Area used for aquaculture:

It includes area (land, inland waters or coastal waters) for aquaculture facilities, including supporting facilities. Aquaculture refers to farming of aquatic organisms such as fish, molluscs, crustaceans, plants, crocodiles, alligators and amphibians. Farming implies some form of intervention in the rearing process to enhance production, such as regular stocking, feeding, protection from predators, etc.

Land Under Temporary Crops:

It includes all land used for crops of less than one-year growing cycle, they must be newly sown or planted for further production after the harvest.

Land under temporary meadows and pastures:

Includes land temporarily cultivated with herbaceous forage crops for mowing or pasture. A period of less than five years is used to differentiate between temporary and permanent meadows and pastures.

Land temporarily fallow:

It refers to arable land at prolonged rest before re-cultivation. This may be part of the holding's crop rotation system or because the normal crop cannot be planted because of flood damage, lack of water, unavailability of inputs or other reasons. Land is not considered temporarily fallow unless it has been, or is expected to be, kept at rest for at least one agricultural year. If

the census is conducted before sowing or planting has been completed, the area lying fallow at that time that will be put under crops soon afterwards should be classified as land under temporary crops, not as fallow land.

Land Under Permanent Crops:

It refers to land cultivated with long-term crops which do not have to be replanted for several years; land under trees and shrubs producing flowers, such as roses and jasmine; and nurseries (except those for forest trees, which should be classified under “forest and other wooded land”). Land under permanent crops also includes land used for growing permanent crops under protective cover. Land under permanent meadows and pastures is excluded from land under permanent crops.

Land Under Permanent Meadows and Pastures:

It includes land used permanently (for five years or more) to grow herbaceous forage crops, through cultivation or naturally (as wild prairie or grazing land).

Forest and other wooded land:

It includes land used permanently (for five years or more) to grow forest, where this land is not classified as mainly “agricultural land”.

Public Water Network:

A network of pipes for the purpose of providing clean water to households.

Collection Water Wells:

Wells that are dug in the ground for the purpose of collecting rainwater.

Springs:

Water that is discharged from the ground at an intersection point between the topographic surface and the groundwater table; it could be permanent or seasonal, and it is considered as one of the natural resources for irrigation.

Water Tanks:

Using water from vehicles that distribute and transfer water.

Artesian Wells:

Those wells are being dug to reach the ground water, for pumping and utilized as a source of water for multiple purposes of drinking or irrigation.

Nazaz Hotbeds:

They are dig wells to the depths of a few pools of water and with small quantities naturally through nomination from soil layers that bearing of water.

Treated Water:

It is used water, which is treated with one of the three treatment types, which are mechanical, biological and advanced, the process of the treatment to render waste water fit to meet environmental or other quality norms.

Land Tenure:

The arrangements or rights under which the holder operates the land making up the holding.

Rented Area:

It means the land that is rented or leased by the holding from other persons, usually for a limited time period. Rental arrangements can take different forms. The land may be rented for an agreed

sum of money and/or production, for a share of the production or in exchange for services. Land may also be granted rent-free.

The census reference year:

It is a period of twelve months, usually either a calendar year or an agricultural year, generally encompassing the various time reference dates or periods of data collection for individual census items. In Palestine, the Agricultural year extends from first of October to the end of September of the following year.

Field Crops

This is a set of temporary crops including cereals such as wheat and barley; legume crops such as chick peas and broad beans; oil crops such as sunflower, sesame, and peanuts; tuber crops such as potatoes and onions; medical crops such as anise, sage, and mint; spice crops such as cumin, anise and black cumin; and fodder crops such as clover, alfalfa and sern.

Surface Irrigation:

It refers to a system for partially or completely covering land with water for the purpose of irrigation. There are various types of irrigation, including furrow, border-strip and basin irrigation. Basin irrigation includes submersion irrigation for rice. Manual irrigation using buckets or watering cans is also included. The use of water from water harvesting facilities, such as roof water harvesting, is included if the water supply is reliable. Surface irrigation does NOT refer to the method of transporting the water from the source up to the field, which may be done by gravity or by pumping.

Drip Irrigation:

A system where water is distributed under low pressure through a piped network in a pre-determined patten and applied as a small discharge to each plant, where drip emitters apply water slowly to the soil surface.

Sprinkler Irrigation:

It refers to pipe networks through which water moves under pressure before being delivered to the crop via sprinkler nozzles. The system basically simulates rainfall in that water is applied through overhead spraying. Sprinkler irrigation systems are sometimes known as overhead irrigation systems.

Cropping Season for Field Crops:

The time that field crops are sown during the year.

- **Summer Season:** from mid-February to mid-April.
- **Winter Season:** from the beginning of October to mid-December.

Status of Crop:

The method of planting the crops in a parcel, where the status of the crops is as follows:

Single Crop:

his term refers to one crop grown alone in the field. This crop may be temporary or permanent.

Associated Crops:

A temporary crop grown in a compact plantation of permanent crops.

Mixed Crops: Where more than one (often many) crop is grown unsystematically in a plot or field but not both temporary and permanent crops).

Area Harvested

It refers to the total area from which the crop is gathered. Thus, area destroyed because of drought, floods, pest attack or any other reason is excluded. In this regard, a certain percentage loss criterion – for example, yield is less than 20% of usual production is used to determine if a crop is destroyed. Crop that is damaged but not destroyed is included in the area harvested. If possible, the area harvested should exclude uncultivated patches, footpaths, ditches, headlands, shoulders and shelterbelts.

Vegetables

This is a set of temporary crops used mainly for fresh consumption, including fruit vegetables such as pumpkins, eggplants, okra, maize and green legume; root vegetables such as carrots, radishes, and onion; leafy vegetables such as lettuce and spinach, plus strawberries, watermelon and musk melon. Vegetables can be grown open or protected.

Surface Tunnels:

A tunnel consisting of plastic fixed on iron wires 60-100 cm in width and 50-80 cm high. These tunnels are mainly used in winter to protect open irrigated vegetables from cold weather and to raise the temperature before the fruiting stage.

French Tunnels:

A tunnel consisting of a group of iron arches (1-3 inches in diameter) with plastic fixed on it. The distance between the curves is around three meters, which makes a tunnel of 6-10 meters in width, 30-50 meters in length, and 1.5-2 meters in height. These tunnels are mainly cultivated with eggplant, pepper, cucumber, tomato, and kidney beans.

Protective cover:

A permanent structure with a roof of glass, plastic or other material, used for protecting crops against the weather, pests or diseases. Such structures may be used for growing temporary or permanent crops. Typical crops grown under protective cover are vegetables, herbs and flowers.

Cropping Season for Vegetables:

The time that vegetable crops are sown during the year

- Autumn session: 01/09-30/11
- Winter session: 01/12-28/02
- Spring session: 01/03-31/05
- Summer session: 01/06-31/08

Permanent Crops

They are crops with more than one-year growing cycle. Permanent crops may be grown in a compact plantation or as scattered trees/plants and both should be included.

Permanent Crops of productive age

It refers to permanent crops already bearing fruit or otherwise productive. Most tree crops and some other permanent crops become productive after a certain age. Crops at that stage should be enumerated as “of productive age” even if, due to weather or other reasons, they did not yield a harvest in the most recent season. Senile or other trees of productive age, but no longer productive, should not be considered as productive.

Compact Plantation:

It includes plants, trees and shrubs planted in a regular and systematic manner, such as in an orchard. Plants, trees or shrubs forming an irregular pattern but dense enough to be considered as an orchard are also considered a compact plantation.

Scattered Plantation:

They are those planted in such a manner that it is not possible to estimate the area. Often, they are scattered around the holding.

Irrigation:

It refers to purposely providing land with water, other than rain, for improving pastures or crop production. Irrigation usually implies the existence of infrastructure and equipment for applying water to crops, such as irrigation canals, pumps, sprinklers or localized watering systems. However, it also includes manual watering of plants using buckets, watering cans or other devices. Uncontrolled land flooding by overflowing of rivers or streams is not considered irrigation.

Rainfed Agricultural Land:

It refers to agricultural land that relies mainly on rain for irrigation.

Livestock:

It refers to all animals, birds and insects kept or reared in captivity mainly for agricultural purposes. This includes cattle, buffaloes, horses and other equine animals, camels, sheep, goats and pigs, as well as poultry, bees, silkworms, etc. – except aquatic animals. Domestic animals, such as cats and dogs, are excluded unless they are being raised for food or other agricultural purposes.

Strain:

A collection of genetic traits and productivity of one type of animal, such as a Friesian cow, or Assaf sheep.

Livestock Raising System:

Refers to the general characteristics and practices of raising livestock on the holding. livestock systems are identified:

1. **Semi-intensive farming:** The adoption of animals feeding on grazing plus feed to provide supplementary nutrition.
2. **Intensive farming:** Raising animals in barns on feed without outside grazing

Main Purpose for Raising Animal:

It refers to the main reason for the animals being kept. This is usually straightforward on commercial farms, as specific breeds of animal are used for certain purposes. The specific purposes recorded will depend on the type of livestock and local conditions. Normally, the following main purposes are identified:

- Only for Milk
- Mainly for Milk with Some Meat
- Only for Meat
- Mainly for Meat with Some Milk

Poultry:

It refers to all poultry kept to different purpose of productions as to produce meat from broiler, or produce eggs from layers, produce meat from Turkeys or any type of birds and rabbits.

Mothers of Broilers:

It refers to the chicks kept to produce fertilized eggs for hatching and producing broiler chicks.

Broilers:

It is the chicks which be kept to produce white meat with 50 days as maximum period.

Layers:

They refers to the chicken kept to produce table eggs, not usually for more than 30 months.

Broiler Cycles:

The period that extends from the raising of chicks (aged one day) until the final marketing of the poultry.

Number of Cycles in the Barns:

It refers to the number of production cycles the farmer makes during the agricultural year for all poultry houses.

Household Poultry:

It refers to poultry kept in small numbers in special places near the home with the main purpose of household consumption e.g., layers, pigeons, geese, ducks, rabbits.

Modern Beehives:

A wooden box with specific dimensions consisting of a base, raising box and cover. Other layers and frames may be added or removed.

Local Beehives:

A locally-made beehive with non-specific dimensions and shapes, made mainly of soil or clay and sometimes from wood, to which layers and frames cannot be added.

Age of the Holder in Completed Years:

The completed age in years of the person enumerated, which is the difference between the date of birth and the survey reference period.

Educational Attainment:

It refers to the highest successfully completed educational attainment level. The educational level for persons aged 10 years and over.

Employer:

A person who works in an establishment that is totally or partially belonging to him\ her and hires or supervises the work of one or more waged employees. This includes persons operating their projects or contracting companies provided they employ a minimum of one waged employee. Shareholders are not considered employers even if they are working in it.

Own-account worker:

A person who work in an establishment that is totally or partially belonging to him/her (partner) and does not hire any wage employees. This includes self-employed who worked to their own account outside establishments.

Employee:

A person who works for a public or private employer or under his/her supervision and receives remuneration in wage, salary, commission, tips, piece rates or in kind ...etc. This item includes persons employed in governmental, non –governmental and private institutions along with those employed in a household enterprise in return for a specific remuneration.

Contributing family worker:

A person who works without pay in an economic enterprise operated by a elated household member and has no share in profits.

Working time:

It covers the time spent by member in jobs and work activities in the agricultural holding during the twelve-month reference period. The measurement of working time can be done based on the assessment of hours or days worked on the holding, or by using broad categories such as full-time/part-time, as feasible and relevant to national circumstances.

Full time Job:

Any job that is usually performed for 35 hours or more per normal week. In some occupations, usual weekly schedules of less than 35 hours per week are considered to be full-time. For these cases, the option “normal hours are full time” is provided.

Part Time Job:

A job in which a person works less than 35 hours during the usual week unless the number of usual work hours is less than 35. In addition, a job is a time job if the hours worked by a person were less than usual work hours in such a job.

Economic activity:

It refers to a process consisting of actions and activities carried out by a certain entity that uses labour, capital, goods and services to produce specific products (goods and services). In addition to that, the main economic activity refers to the main work of the enterprise based on the (ISIC) and that contribute by the large proportion of the value added, whenever more than one activity exist in the enterprise.

Machinery and Equipment:

It covers all machinery, equipment and implements used as inputs to agricultural production. This includes everything from simple hand tools, such as a hoe, to complex machinery such as a combined harvester. However, the main interest centers on farm mechanization

Source of the Machinery/ Equipment:

It refers to the means by which the holder obtained the right to use the specific item.

Improved Asset:

They are the origins of plants that have been of genetic improvement through hybridization or other assets to produce a desirable genetic qualities and used to be resistant to disease or early production or highly productive for crops and vegetables, and assets include seedlings, seeds and bulbs and tubers.

Organic Fertilizers:

Fertilizers prepared from processed plant or animal material and/or unprocessed mineral materials (such as lime, rock or phosphate) containing at least 5% of combined plant nutrients. Organic fertilizers include some organic material of animal origin, such as bone meal, fish meal, leather meal and blood.

Manure:

It is fertilizer prepared from organic material. Manures contribute to the fertility of the soil by adding organic matter and nutrients such as nitrogen that are trapped by bacteria in the soil.

The manure (animal manure) has three main forms:

- Solid/farmyard, liquid and slurry. It is a mixture of solid excreta of domestic animals with or without litter used for their bedding, possibly including a small amount of urine.
- Liquid manure is urine from domestic animals, possibly including a small amount of excrement and/or water.
- Slurry is manure in liquid form, a mixture of liquid and solid animal excreta, with or without dilution with water and/or small amount of litter.

Pesticides:

They are materials intended to mitigate, control or eliminate pests in plants or animals, or to control the behavior or physiology of pests or crops during production or storage. They are mostly synthetic chemicals produced in concentrated form, which are diluted for application with various substances such as water, talc, clays or kerosene. These can be categorized as insecticides herbicides, fungicides, rodenticides and other substances.

Organic agriculture:

It is a holistic production management system which promotes and enhances agro-ecosystem health, including biodiversity, biological cycles and soil biological activity. It emphasizes the use of management practices in preference to the use of off-farm inputs, taking into account that regional conditions require locally adapted systems. This is accomplished by using, where possible, agronomic, biological and mechanical methods, as opposed to using synthetic materials, to fulfil any specific function within the system.”

Crop Rotation:

Crop rotation is the growing of alternating species or families of crops in a specific field in a planned pattern or sequence to break weed, pest and disease cycles and to maintain or improve soil fertility and organic matter content.

Production of Swarm Bees:

The division of the hive into two colonies by swarming. Beekeepers use the ability of the bees to produce new queens to increase their colonies in a procedure called splitting a colony.

Epidemiological Diseases:

The sudden and unexpected increase in the number of cases of infections of diseases included in the World Organization for Animal Diseases, such as brucellosis, foot-and-mouth disease, anthrax, bird flu, newcastle, pox, etc.

Desktop:

A computer that usually remains fixed in one place; normally the user is placed in front of it, behind the keyboard.

Laptop (portable) computer:

A computer that is small enough to carry and usually enables the same tasks as a desktop computer; it includes notebooks and netbooks but does not include tablets and similar handheld computers.

Tablet:

Tablet (or similar handheld computer): a tablet is a computer that is integrated into a flat touch screen, operated by touching the screen rather than (or as well as) using a physical keyboard

Internet:

The Internet is a worldwide public computer network. It provides access to a number of communication services including the World Wide Web and carries e-mail, news, entertainment and data files, irrespective of the device used (not assumed to be only via a computer – it may also be by mobile telephone, tablet, PDA, games machine, digital TV... etc.). Access can be via a fixed or mobile network.

Jerusalem J1:

Includes that part of Jerusalem which was annexed forcefully by Israel following its occupation of the West Bank in 1967. This part includes the following localities: (Kufr A'qab, Beit Hanina, Shu'fat Camp, Shu'fat, Al 'Isawiya, Sheikh Jarrah, Wadi al Joz, Bab as Sahira, As Suwwana, At

Tur, Jerusalem (Al Quds), Ash Shayyah, Ras al 'Amud, Silwan, Ath Thuri, Jabal al Mukabbir, As Sawahira al Gharbiya, Beit Safafa, Sharafat, Sur Bahir, Umm Tuba.).

Jerusalem J2:

Includes the Remaining parts of Jerusalem governorate, namely: (Rafat, Mikhmas, Qalandiya Camp, Qalandiya, Beit Duquq, Jaba', Al Judeira, Ar Ram & Dahiyat al Bareed, Beit A'nan, Al Jib, Bir Nabala, Beit Ijza, Al Qubeiba, Kharayib Umm al Lahim, Biddu, An Nabi Samwil, Hizma, Beit Hanina al Balad, Qatanna, Beit Surik, Beit Iksa, A'nata, Al Ka'abina (Tajammu' Badawi), Az Za'ayem, Al 'Eizariya, Abu Dis, A'rab al Jahalin (Salamat), As Sawahira ash Sharqiya, Ash Sheikh Sa'd).

1.2 Classifications

Classifications used in the process of collection and processing of statistical data adopted by PCBS, according to international standards and with the Palestinian privacy.

1. Palestinian Localities Guidance, 2017.
2. Agricultural Classification Guide, 2021.

Chapter Two

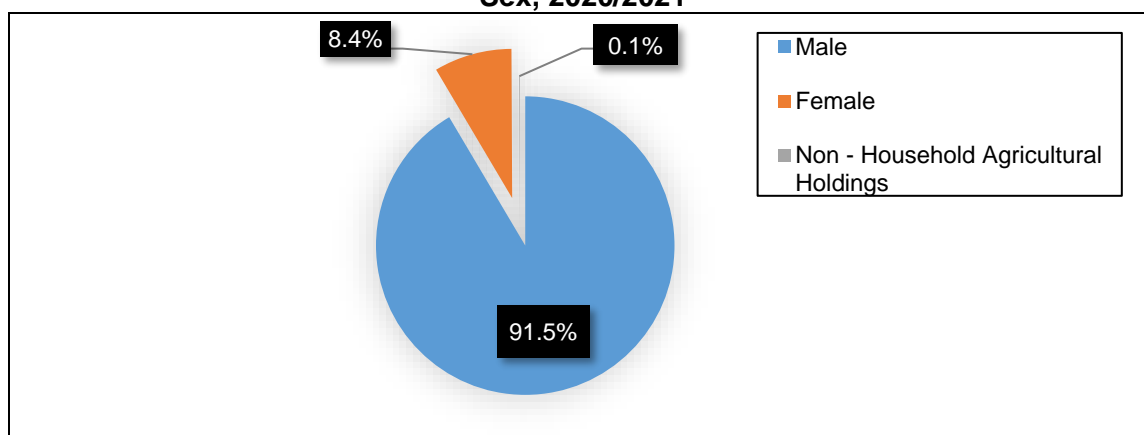
Main Findings

The final results of the Agricultural Census, 2021 include data on the number of agricultural holders and holdings, the area of agricultural holdings by type of land use, the cultivated area with agricultural crops, the number of raised livestock for cows, camels, sheep, goats, poultry, and beehives, equines animals, agricultural employees, other economic activities of the household, agricultural machinery and equipment, in addition to agricultural practices and services.

2.1 Agricultural holders

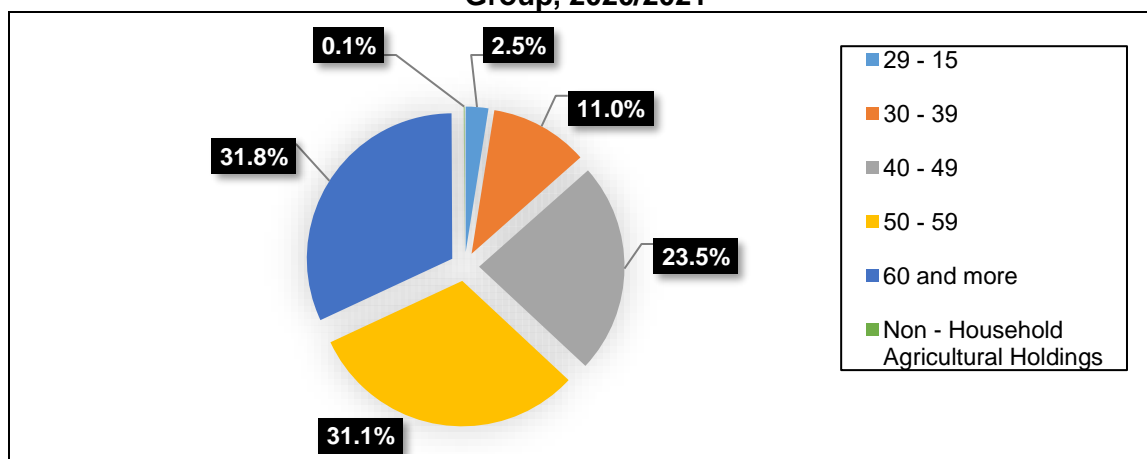
The number of agricultural holders in Salfit Governorate reached 6,250 holders during the agricultural year 2020/2021, 5,718 holders are males (91.5%) and 527 holders are females (8.4%) and 5 holders of non-household holdings (0.1%) in the agricultural year 2020/2021.

Percentage Distribution of Agricultural Holders in Salfit Governorate by Sex, 2020/2021



The distribution of agricultural holders by age groups shows that the highest number of agricultural holders aged of 60 years and above with 1,991 holders (31.8%) of the total holders in Salfit Governorate. Followed by 1,945 agricultural holders (31.1%) in the age group 50-59 years.

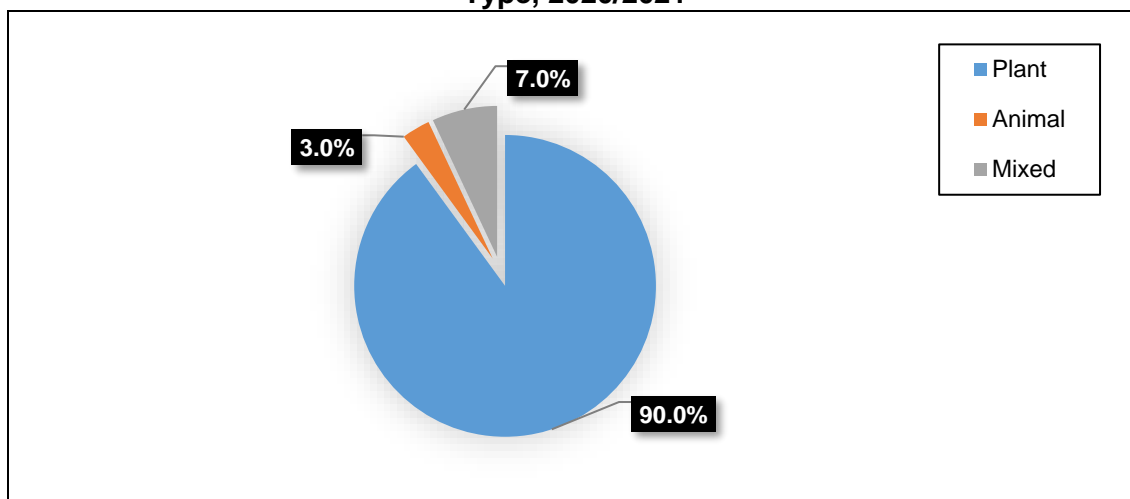
Percentage Distribution of Agricultural Holders in Salfit Governorate by Age Group, 2020/2021



2.2 Agricultural holdings

The number of agricultural holdings in Salfit Governorate reached 6,447 holdings in agricultural year 2020/2021, 5800 holdings (90.0%) were plant holdings, and 196 holdings (3.0%) were animal holdings, While 451 holdings (7.0%) were mixed holdings.

Percentage Distribution of Agricultural Holdings in Salfit Governorate by Type, 2020/2021



Results showed that the majority of agricultural holdings in Salfit Governorate were household holdings, amounting to 6,442 holdings (99.9%), 5,051 holdings for individual holder, 1,232 holdings were for household holder, and 159 holdings were for partnership, while non-household holdings amounted to 5 holdings (0.1%) of the total agricultural holdings in Salfit Governorate in the agricultural year 2020/2021.

According to area group of agricultural holdings, we found that 38.0% of the holdings in Salfit Governorate, with 2,447 of holdings, were classified as small (less than 3 dunums), 1,777 holdings were in area group (3-5.99 dunums) (27.6%), and 961 holdings (14.9%) were in area group (6-9.99 dunums).

Results indicated that the main purpose of production for 4,839 of agricultural holdings in Salfit Governorate, (75.1%) with 28,478 dunums, was only for own consumption, while the main purpose of production for 37 holdings (0.6%) with 282 dunums was only for sale, in the agricultural year 2020/ 2021.

Results indicated that 6,298 agricultural holdings in Salfit Governorate where the land tenure is owned or owned like possession is (97.7%), 105 holdings is more than one type of land tenure (1.6%), while 16 holdings, is rented for an agreed sum of produce (0.3%), of the total agricultural holdings in Salfit Governorate in the agricultural year 2020/2021.

2.3 The area of agricultural holdings

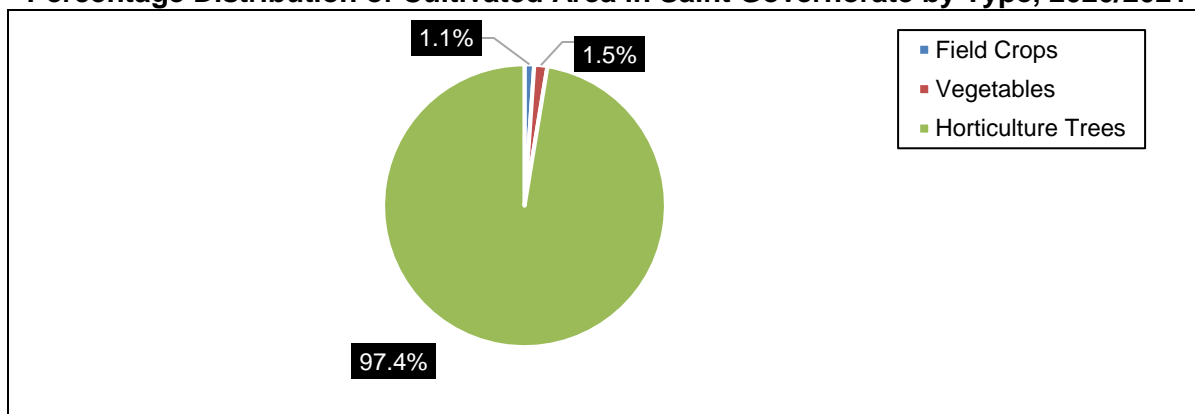
The area of agricultural holdings in Salfit Governorate amounted to 48,176 dunums as on 01/10/2021, of which 45,225 dunums were land under permanent crops (tree horticulture), 735 dunums were land under temporary crops (vegetables and field crops), 127 dunums were land under temporary meadows and pastures, 1,398 dunums were land under temporary fallow and 16 dunums of land under permanent meadows and pastures, 150 dunums were buildings used for agricultural holdings purposes, 14 dunums were forest and wooded lands, and 509 dunums were other areas which include parks and ornamental gardens, In addition to 2 dunum of area used for aquaculture.

2.4 Cultivated area with field crops, vegetables and tree horticulture

The total cultivated area in Salfit Governorate in the agricultural year 2020/2021 amounted to 45,438 dunums, of which 500 dunums, i.e. (1.1%) of the total area cultivated with field crops. The area cultivated with vegetables 661 dunums, i.e. (1.5%) of the total area cultivated with crops, and the area cultivated with tree horticulture reached 44,277 dunums, i.e. (97.4 %) of the total area cultivated with crops.

At the Locality level, the highest percentage of the cultivated area is 5,150 dunums, (11.3%) in Salfit locality, followed by 4,863 dunums (10.7%) in Deir Istiya locality.

Percentage Distribution of Cultivated Area in Salfit Governorate by Type, 2020/2021



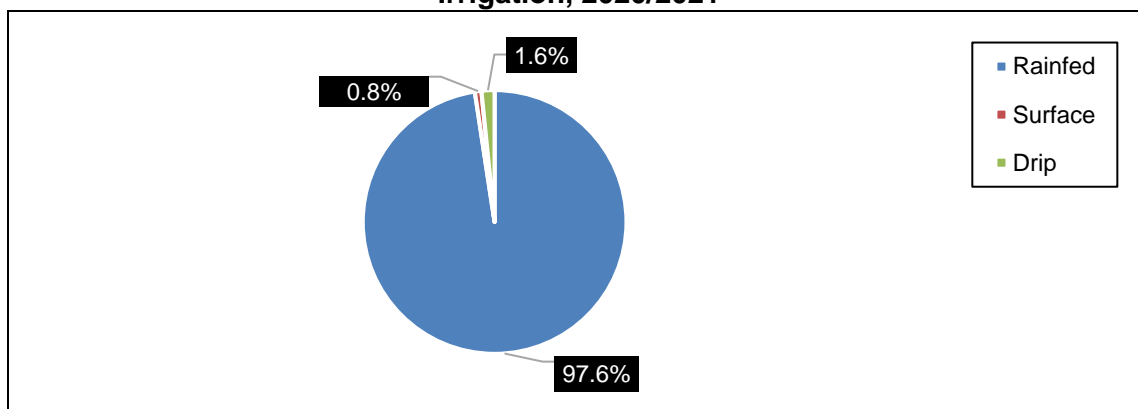
2.4.1 Field crops

The area cultivated with field crops in Salfit Governorate reached 500 dunums in the agricultural year 2020/2021. Of which 278 dunums with (55.7%) are harvested area.

At the Locality level, the highest area cultivated with field crops is in Salfit locality with 232 dunums (46.4%) followed by Kafr ad Dik locality with 79 dunums (15.8%) of the area of field crops in Salfit Governorate in the agricultural year 2020/2021.

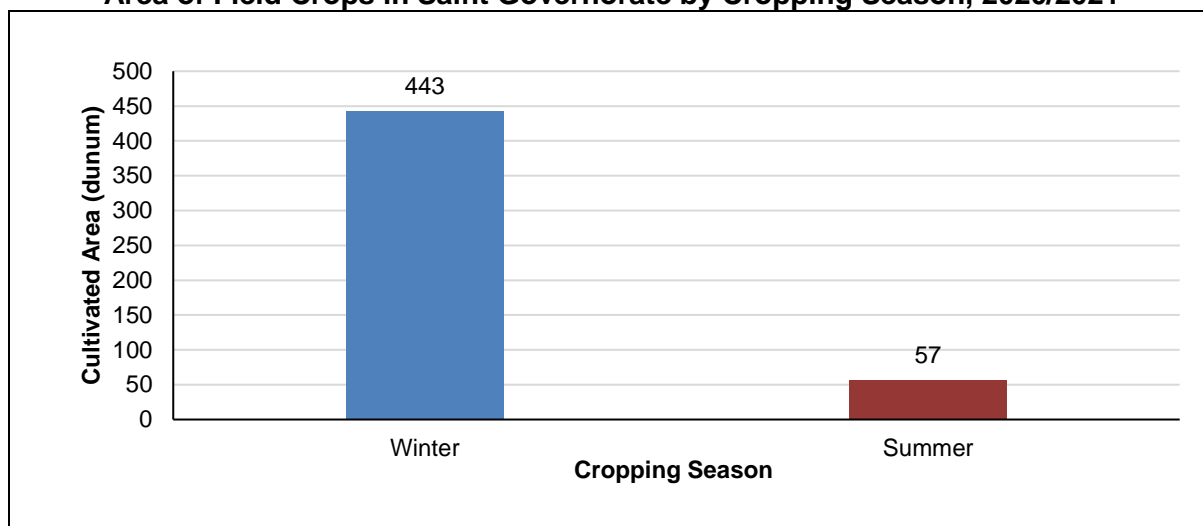
By type of irrigation, the area of rainfed field crops in Salfit Governorate reached 488 dunums (97.6%) while the irrigated area amounted to 12 dunums with the ratio (2.4%).

Percentage Distribution of Field Crops Area in Salfit Governorate by Type of Irrigation, 2020/2021



Results showed that the area of field crops cultivated in the winter season in Salfit Governorate is 443 dunums (88.7%), while the area of field crops cultivated in the summer season has reached 57 dunums (11.3%).

Area of Field Crops in Salfit Governorate by Cropping Season, 2020/2021



By crop status, the area of field crops cultivated by single status in Salfit Governorate amounted 370 dunums (74.1%), 121 dunums cultivated in an associated status with (24.2%), and 9 dunums cultivated in a mixed status with (1.7%).

By crop type, mixed crops came with the highest cultivated area in Salfit Governorate out of the total area cultivated with field crops with an area of 195 dunums (39.0%), followed by Barley crop with an area of 127 dunums and (25.4%) in the agricultural year 2020/2021.

2.4.2 Vegetables

The area cultivated with vegetables in Salfit Governorate 661 dunums in the agricultural year 2020/2021. Of which 652 with (98.6%) are harvested area.

At the Locality level, the highest area cultivated with vegetables is in Deir Ballut locality, where it reached 267 dunums (40.5%) of the area of vegetables in the Salfit Governorate, followed by Farkha locality with 67 dunums (10.1%) in the agricultural year 2020/2021.

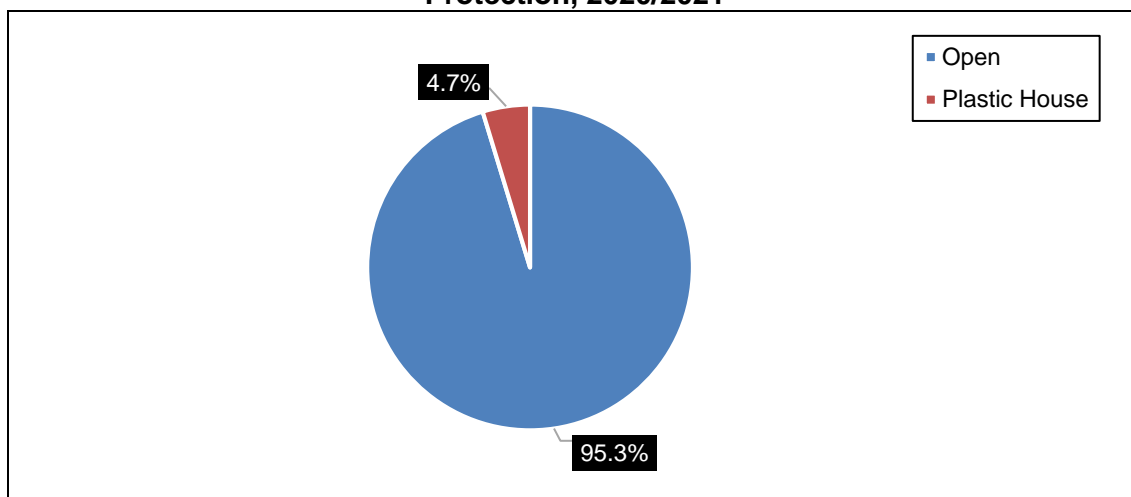
The area of open vegetable crops in Salfit Governorate amounted to 630 dunums (95.3%) and the protected area amounted to 31 dunums (4.7%), all of them.

Data indicated that the area of vegetables cultivated in Salfit Governorate in the winter season amounted to 468 dunums (70.7%), 15 dunums (2.3%) in the spring season, 172 dunums (26.0%), in the summer season, and 6 dunums (1.0%) in the Autumn season.

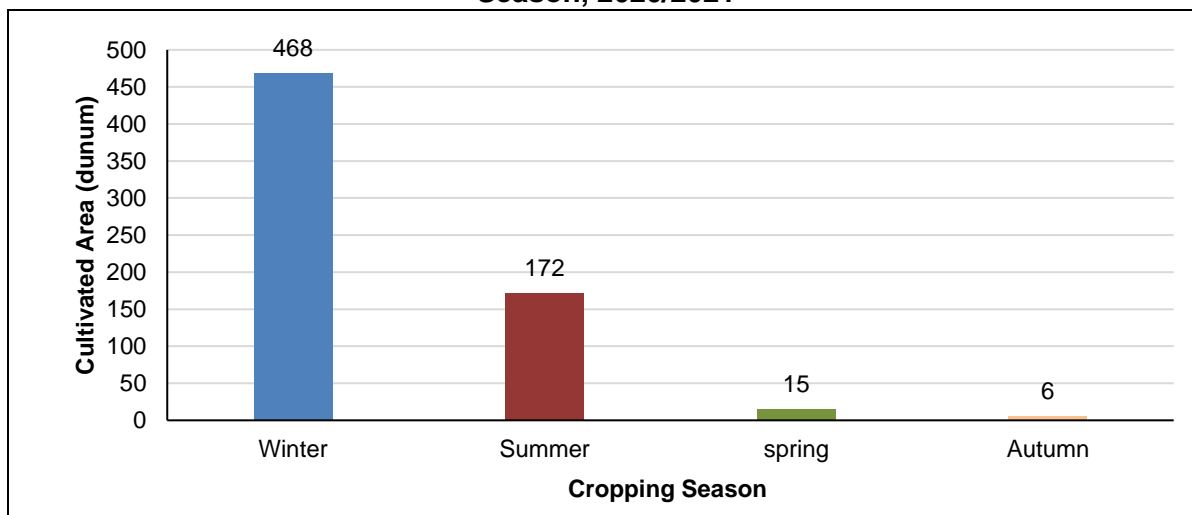
By crop status, the area of vegetables cultivated by single status in Salfit Governorate amounted to 393 dunums (59.5%), 22 dunums cultivated in a mixed status with (3.3%), and 246 dunums cultivated in associated status with (37.2%) in the agricultural year 2020/2021.

By type of crop, the area cultivated with mixed vegetables crop constituted the highest cultivated area in Salfit Governorate out of the total area of vegetables with an area of 266 dunums (40.2%) followed by snake cucumber crops with an area of 220 dunums (33.3%) in the agricultural year 2020/2021.

Percentage Distribution of Vegetables Area in Salfit Governorate by Type of Protection, 2020/2021



Percentage Distribution of Vegetables in Salfit Governorate by Cropping Season, 2020/2021



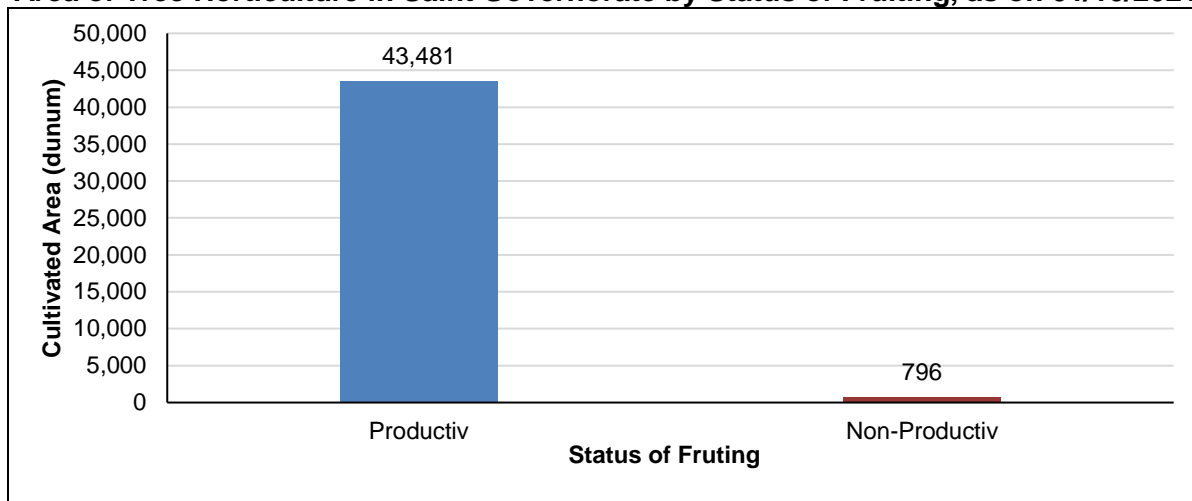
2.4.3 Tree horticulture

The area cultivated with tree horticulture 44,277 dunums in Salfit Governorate, as on 01/10/2021. Of which 43,937 dunums (99.2%) are rainfed areas, and 340 dunums (0.8%) are irrigated areas, including: (319 dunums of surface irrigation, 20 dunums of drip irrigation, and 1 dunums sprinklers irrigation).

The highest percentage of area cultivated in tree horticulture was in Salfit locality, where it reached 4,858 dunums (11.0%) of the total area of tree horticulture in Salfit Governorate followed by Deir Istiya locality where it reached 4,831 dunums (10.9%).

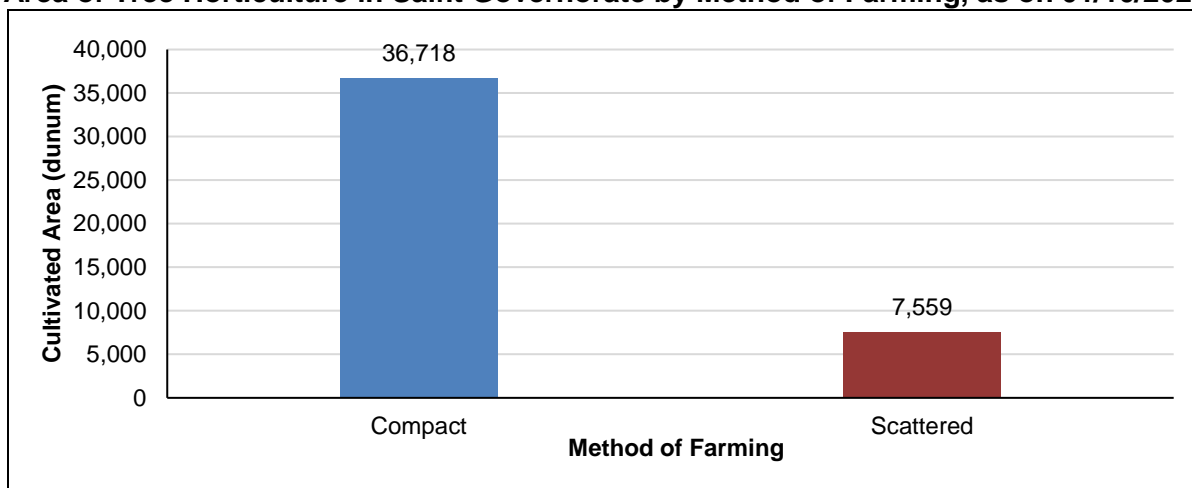
The area of productive horticultural trees in Salfit Governorate reached 43,481 dunums (98.2%) of the area planted with horticultural trees, while the non-productive area amounted to 796 dunums, i.e. (1.8%) of the total area cultivated with horticultural.

Area of Tree Horticulture in Salfit Governorate by Status of Fruiting, as on 01/10/2021



The area cultivated with trees in Salfit Governorate in compact method amounted to 36,718 dunums (82.9%), and 7,559 dunums (17.1%) cultivated in a scattered method.

Area of Tree Horticulture in Salfit Governorate by Method of Farming, as on 01/10/2021



By crop status, the area of horticultural trees cultivated by single status in Salfit Governorate amounted to 42,732 dunums (96.5%), 885 dunums cultivated in an associated status with (2.0%), and 660 dunums cultivated in a mixed status with (1.5%).

Results showed that the number of trees reached 619,229 trees in Salfit Governorate. By status of fruiting, there are 605,224 productive trees in Salfit Governorate, and 14,005 non-productive trees. As for type of irrigation, results showed that the number of rainfed trees in Salfit Governorate amounted to 608,475 trees, while the number of irrigated trees reached 10,754 trees.

The area cultivated with olive trees represents the largest share of horticultural trees in Salfit Governorate, covering 43,395 dunums ((98.0%) of the total area of horticultural trees), followed by almond (hard) 140 dunums (0.3%), and lemon 125 dunums (0.3%).

2.5 Livestock

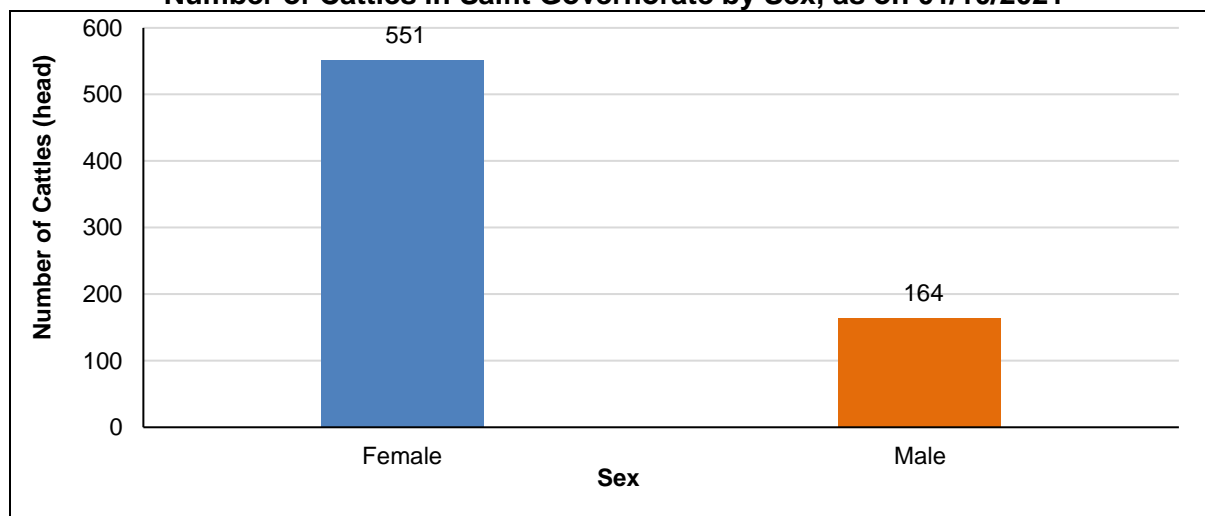
2.5.1 Cattle

The number of cattle as on 01/10/2021 in Salfit Governorate 715 heads. Of which 164 heads of male (22.9%) and 551 heads of females (77.1%).

The cattle were distributed according to the strain 71 heads (9.9%) for local, 588 heads (82.2%) for friesian, 54 heads (7.6%) for hybrid, 2 heads (0.3%) for other.

At the locality level, Az Zawiya locality was the highest in terms of cattle raising, where the percentage of cattle was (18.0%), followed by Bidhya locality came in with (14.7%), only of the total number of cattle in Salfit Governorate.

Number of Cattles in Salfit Governorate by Sex, as on 01/10/2021



2.5.2 Sheep

The number of sheep as on 01/10/2021 in Salfit Governorate 11,511 heads, of which 3,319 heads of male (28.8%) and 8,192 heads of females (71.2%).

The sheep were distributed according to the strain in Salfit Governorate 6,364 heads (55.3%) for local, 3,323 heads (28.8%) for Asaf, 1,758 heads (15.3%) for hybrid, and 66 heads (0.6%) for other.

At the locality level, Az Zawiya locality was the highest in terms of sheep raising, where the percentage of sheep was (15.9%), followed by Deir Ballut locality in with (15.7%) only of the total number of sheep in Salfit Governorate.

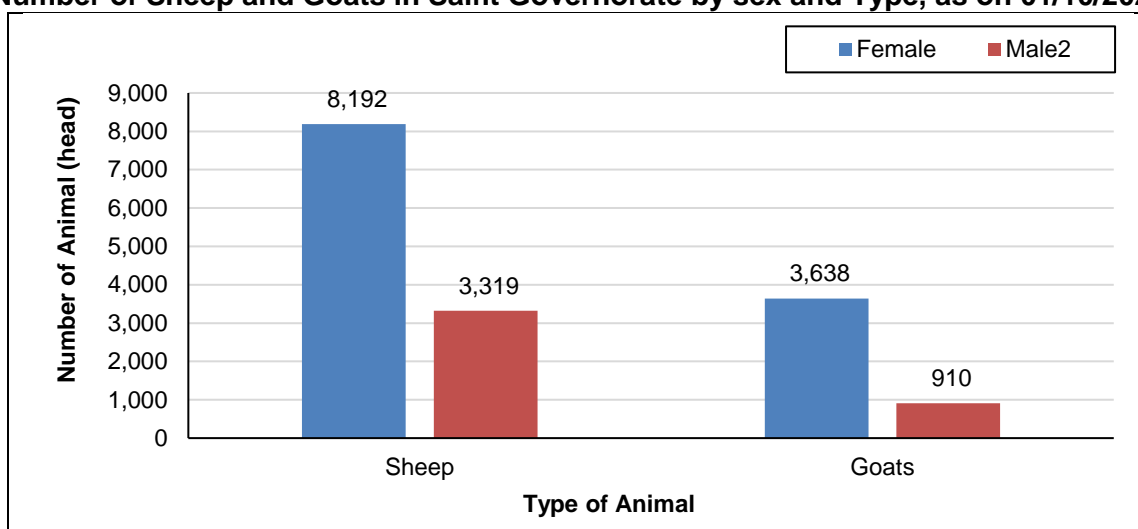
2.5.3 Goats

The number of goats as on 01/10/2021 in Salfit Governorate 4,548 heads, of which 910 heads of male (20.0%) and 3,638 heads of females (80.0%).

Goats were distributed according to the strain in the Salfit Governorate 3,774 heads (83.0%) for local, 254 heads (5.6%) for shami, 506 heads (11.1 %) for hybrid, and 14 heads (0.3%) for other.

At the locality level, Qarawat Bani Hassan locality was the highest in terms of goats raising, where the percentage of sheep was (22.8%), followed by Salfit locality came in with only (13.2%) of the total number of goats in Salfit Governorate.

Number of Sheep and Goats in Salfit Governorate by sex and Type, as on 01/10/2021



2.5.4 Poultry

In the agricultural year 2020/2021, there were 552 thousand birds of broilers in Salfit Governorate, 34 thousand birds of layers.

On the enumeration day 01/10/2021, the number of poultry raised in Salfit Governorate reached 99 thousand birds of broiler, 28 thousand birds of layers.

2.5.5 Domestic poultry

There were 7,801 domestic chicken birds in Salfit Governorate; 9,319 pigeons; 103 domestic turkeys; 784 rabbits; and 1,134 ducks, and 108 birds of other domestic birds on the enumeration day on the first of October 2021.

2.5.6 Beehives

The number of beehives as on 01/10/2021 in Salfit Governorate reached 3,106 beehives. As for the distribution of beehives by type, there were 2,898 modern beehives (93.3%), compared to 208 traditional beehives (6.7%).

2.6 Other animals (Equines)

The number of equines animals on agricultural holdings in Salfit Governorate were 107 horses, 56 mules and 300 donkeys on the enumeration day on the first of October 2021.

2.7 Agricultural machinery and equipment

The number of owned agricultural machines and equipment in Salfit Governorate as on 01/10/2022 that used in plant holding 162 machines, and it reached 39 machines in animal holding and 164 machines used in mixed holding.

2.8 Agricultural practices and services

Results indicated that 767 holdings use treated and improved seeds, 1,558 holdings use mineral fertilizers, 371 holdings use organic fertilizers, 589 holding use crop rotation of the total plant and mixed holdings in Salfit Governorate in the agricultural year 2020/2021.

Results also indicated that 413 holdings vaccinate livestock against epidemiological diseases, and 246 holding vaccinate poultry against epidemiological diseases. Likewise, 72 holdings perform artificial swarming of beehives from the total animal and mixed holdings in Salfit Governorate in the agricultural year 2020/2021.

2.9 Compensation for agricultural losses

There were 27 holdings in Salfit Governorate that received compensation for agricultural losses, including 17 plant holdings (63.0%), 3 animal holdings (11.1%) and 7 mixed holdings (25.9%) in the agricultural year 2020/2021.

12 holdings (44.5%) of the agricultural holdings that received compensation for agricultural losses in Salfit Governorate had received such compensation from governmental bodies, 1 holdings (3.7%) received compensation from civil institution, 7 holdings (25.9%) received compensation from Private Sector and 7 holdings (25.9%) received compensation from other parties, in the agricultural year 2020/2021.

Chapter Three

Methodology

3.1 Introduction

Due to the technological development in telecommunication in terms of the exchange of data and geographic information systems (GIS), and due to the huge growth in the use of tablets as a tool for data collection and dissemination as well; PCBS has succeeded using tablets device's in implementing the Population, Housing and Establishments Census, 2017 and linking them to the geographic information systems, the Agricultural Census, 2021 has been implemented completely using modern technology.

The use of the technology in this census led to a qualitative leap. All stages of the census were carried out using tablets, in addition to the use of geographic information systems. Electronic applications were also developed for each stage of the census, starting with the listing and numbering of agricultural holdings, up to the post enumeration survey. This has helped saving time and efforts, increasing data quality, consistency and ease of analysis, and strengthening the monitoring of field work.

3.2 Rationale and Importance of the Agricultural Census

1. The Food and Agriculture Organization (FAO) recommends that an Agricultural Census should be conducted every ten years. Through it, data is collected at the individual holding level from the holders, ensuring the best quality of data and adherence to statistical concepts and procedures.
2. The Agricultural Census is a main source of agricultural data for estimating the economy (the informal sector), which is a major role in the national accounts and the Palestinian economy as a whole.
3. The Agricultural Census supports the statistical agricultural registry, which will be established by the Ministry of Agriculture (MoA) in cooperation with the Palestinian Central Bureau of Statistics (PCBS) and updated mainly by the Ministry of Agriculture, which will provide us with statistical data on agricultural activities annually at a lower cost.

3.3 Objectives of the Agricultural Census

The Agricultural Census aims **in general** to establish an updated, detailed and accurate holdings database to assist in planning and policy making at all levels related to the agricultural sector. It also aims **in specific** to provide data on the structure of agriculture, especially for small administrative and geographical units, rare items, and to enable detailed cross-tabulations, and to provide data that can be used as a benchmark for reconciliation of current agricultural statistics; and for setting estimates for subsequent years, in addition to provide frames for agricultural sampling surveys.

3.4 Census characteristics

1. Coverage of the census

1. Implementation of a comprehensive listing in Gaza Strip that enumeration areas represent more than 5% of households that practice agricultural activity, according to the Population, Housing and Establishments Census, 2017 data.

2. Visiting the households that practiced agricultural activity according to data of Population, Housing and Establishments Census, 2017 in the enumerated areas, where the percentage of households that practiced an agricultural activity is 1-4%.
3. Implementation of a comprehensive listing in the West Bank for all localities except camps and city centers in the following governorates (Nablus, Ramallah & Al-Bireh, Hebron and J2 in Jerusalem Governorate)
4. Implementation of a comprehensive listing in the enumeration areas of camps and city centers in the following governorates (Nablus, Ramallah, Al-Bireh, Hebron and J2 of Jerusalem Governorate), for households that practiced agricultural activity according to data of Population, Housing and Establishments Census 2017, more than 5%, and visiting the households that practiced agricultural activity according to data of Population, Housing and Establishments Census 2017 in the enumerated areas, where the percentage of households that practiced an agricultural activity is 1-4% in the same locality mentioned above.
5. About Jerusalem J1, a different methodology is applied in two phases. In the first phase, research and investigation are carried out in cooperation with responsible and dignitaries in Jerusalem J1 on agricultural holdings and holders, and in the second phase, enumeration of the holdings that were monitored in the first phase

2. Reference period

The census reference year that represents a period of 12 consecutive months from the morning of October 1st, 2020 to the evening of September 30th 2021. The questionnaire contains the different dates or reference periods for data to be collected under the census items. The reference year is the agricultural year for data related to temporary crops and the use of agricultural materials and machinery; however, this time reference covered data related to permanent crops, buildings, and livestock. The reference date of the Agriculture Census was the midnight of September 30th, to October 1st, 2021 which is referred to as the enumeration day (October 1st, 2021).

3. Enumeration Period

It is the period of time that the collection of data takes. Its length depends on several factors, including the number of fieldworkers, availability of the needed logistics, size of the questionnaire and number of enumerators. The enumeration period starts from the enumeration day on 01/10/2021.

4. Enumeration Unit

The statistical unit is the agricultural holding. Common grazing lands, public parks, fishing and all lands that are not included in an agricultural holding are not included in the Agricultural Census according to the recommendations of the Food and Agriculture Organization (FAO).

5. Periodicity

The census should be conducted at a regular period (equal as possible), and it is recommended that the census be conducted every ten years.

6. Census Frame

The frame of the Agriculture Census includes a complete record of households and non-household agricultural holdings, where all households are enumerated and the household agricultural holdings are identified, in addition to a list of non-households holdings that is obtained by listing all buildings as well as a list from the Ministry of Agriculture which includes cooperative societies/charity societies, companies, and government and private holdings...etc.

3.5 Implementation Phases of Agricultural Census

1. Preparatory phase

From 02/01/2019 to 31/05/2021. During this stage, the needed legislation and decisions were issued to give the executing authority the legal authority to implement the census and define the duties of public and private sector institutions and citizens in relation to the census. Several committees were formed that supervised all census-related activities, and a detailed work plan was developed according to a logical sequence. Timely, including estimating the financial, human and resource needs for each stage of the census, coordination was made with public and private sector institutions to determine the data needs of these entities that can be collected through the census. Also, during this phase, a pilot census was conducted in the period 01/10/2019 – 30/10/2019, which is an enumeration process for a limited number of holdings with the aim of testing and examining all the preparations that have been completed, whereby the time for each activity and the estimation of the size of the workforce is tested. Necessary, the extent of training success, clarity of questions, enumerators' efficiency, questionnaire, electronic applications, programming examination, and media plan. The pilot census is a final test of the census program, and is used to detect and correct any error in the census program before the actual enumeration is conducted.

2. Data collection phase

It was implemented during the period 01/06/2021 until 15/01/2022, where the training and distribution of the fieldworkers was carried out according to work areas, and listing of agricultural holdings, and implementation of the electronic post enumeration survey using tablet devices.

3. Processing and dissemination of data phase

This phase started in October 2021. In this phase, data was audited during data collection and data entry in the fieldwork through audit rules, data coding, data quality and consistency checks, and tabulation and dissemination of primary and final results.

3.6 Agricultural Census questionnaire

The Agricultural Census included two questionnaire for data collection, the listing of households and agricultural holdings and the agricultural holdings enumeration. The variables and items of these two questionnaires can be detailed as follows:

3.6.1 Listing of households and agricultural holdings questionnaire

Includes data of the listing of households and agricultural holdings, in addition to the identification data, and number of items and variables, the most important of which are: Building name or owner building name, type of building, utilization of building, total number of housing units in the building, utilization of housing unit, name of the head of household, ID number and phone number of the head of household, number of household members (Males, Females), any of household members practicing an agricultural activity; both plant and animal, agricultural holdings in household/ non-household (establishment), number of household members aged 18 years and above (Males, Females).

3.6.2 Agricultural holdings enumeration questionnaire

The questionnaire covered the agricultural holdings enumeration conditions in addition to the following identification data and variables:

Part One: Identification data

It covered variables of enumeration area, building number, housing unit number within the building, in addition to the identification data of the holder and respondent.

Part Two: Holder's data

It covered variables of the holder including legal status of the holder, relationship of the holder to the household head, number of holder's household members including the holder, if the holder received an agricultural training/education, holding's manager, sex and age of hired manager, as well as the holder being a member in cooperative societies or agricultural unions.

Part Three: Agricultural holding

It included agricultural holding, type of holding, main purpose of the production, main source of agricultural extension, presence of aquaculture, main source of electricity, proportion of income from the holding's agricultural production in household's total income, any obstacles that limit the exploitation of any pieces of agricultural holdings.

Part Four: Land use

It included a question on the parcel address, total area of parcel, area used for aquaculture, cultivated area of (area of land under temporary meadows and pastures, area of land under temporarily fallow, area of land under permanent crops, area of land under permanent meadows and pastures) and uncultivated area of (buildings used for agriculture holding purposes, forest and wooded land, other areas), number and area of plastic house, number and area of French tunnel, main source of water, land tenure.

Part Five: Crops/ field crops, vegetables, tree horticulture

- It included a number of questions of cultivation of field crops during the agricultural year and included the following data (name of crop, type of irrigation, cropping season, status of crop, cultivated area, harvested area)
- It included a number of questions of cultivation of vegetables during the agricultural year and included the following data (name of crop, type of protection, cropping season, status of crop, type of irrigation, cultivated area and harvested area).
- It included a number of questions of tree horticulture during the agricultural year and included the following data (name of crop, type of permanent crop, type of protection, method of farming, status of crop, type of irrigation, cultivated area, and number of trees).

Part Six :Livestock

This section includes the following topics:

- Cattle, camels, sheep and goat: It included a number of questions: type and strain, address, system of raising, number by sex and age, and the main purpose of raising.
- Poultry: It included a number of questions: type, address, the area for raising poultry, system of raising, number of raised poultry as on 01/10/2020, number of cycles in barns per year, total poultry raised during agricultural year 01/10/2020 – 30/09/2021.
- Domestic poultry: It included a number of questions: the type and the number.
- Beehives: It included a number of questions: the type and the number.
- Equines: It included a number of questions: the type and the number.

Part Seven: Agricultural employees

This section includes the following topics:

- Agricultural employees of household members: It included a number of questions: name, sex, age, educational attainment, relationship of the member to the agricultural holder, employment status, and working times.
- Employee: It included a number of questions: number of employees by sex, age groups, forms of payment, and working times.
- Other economic activities of the household.

Part Eight: Machines and equipment

- It included the type of machines and equipment used during agricultural year, 01/10/2020 – 30/09/2021.

Part Nine: Agricultural practices and services

- This section included a number of questions about agricultural practices and services used in the holding and a number of questions on agricultural compensation for agricultural losses.

3.7 Applications used in the census

Tablets were used to collect data for the Agricultural Census with special applications designed for this purpose supported with the maps of the updated enumeration areas for Palestinian localities. The applications were designed to match the census questionnaire and were supported with logical checks and warning messages for logical data and consistency of the data. The key applications included the listing application, designed to full the needs of the questionnaire. The application of the re-interview survey, and application of the post enumeration survey: which was designed according to the two questionnaire of listing and enumeration agricultural holdings and the rules of automated auditing.

3.8 Field Operations

The fieldwork phase for the implementation of the Agricultural Census includes sequential activities, as follows:

3.8.1 Maps update

During this phase, maps were prepared for the Agricultural Census by implementing the following:

1. The basic geographical database, which is one of the outputs of the Population, Housing and Establishments Census, 2017, was prepared to be used in the implementation of Agricultural Census, 2021. It basically contained all the geographical layers needed to assign enumeration areas to field work teams, support inference, update, monitor, accomplish and disseminate activities, as this base contained all the buildings that will be visited during the census operations with a geographical reference.
2. Creating and equipping the device's servers for geographic information systems, providing geographic databases, map services and aerial photos necessary for the implementation of all phases of the Agricultural Census, especially the process of updating maps.
3. The tablets were successively equipped with downloading maps as geographic layers and image files (TPK files) of required enumeration areas, in addition to identifying users and assigning enumeration areas through the application to each of the supervisors, observers and enumerators, during the application for both supervisors, observers and enumerators.
4. Updating the buildings layer was done through the tools add building/delete building/modify building properties and it was provided in the data collection application. Office work has been done to check the modernization process and monitor it on a regular

basis according to what is received from the field through specialized reports prepared for this purpose.

5. Completing the preparation of the final geographical database after verifying and obtaining all updates that took place during Agriculture Census.
6. Updating the electronic maps was checked and monitored by updates on databases on a central server, control updating process on buildings and ensure their accuracy on a timely basis.

3.8.2 Training and Appointment

In preparation to implement for the Agricultural Census according to the plan, training sessions were organized to cover the technical and field-related topics for the implementation of the Agricultural Census. The training included a theoretical part in order to ensure that all concepts are conveyed to the team. It also included a practical part on electronic applications; the following training courses were held:

- 1. Technical course targeted Governorate Census Directors and their Assistants:** The first central training course targeted 33 trainees from PCBS employees and Ministry of Agriculture (MoA) with experience and capacity in implementing censuses and field surveys in order to lead the implementation of census in the governorate. The training included theoretical lectures and practical training on the use of the applications to enable the team operating the applications in all stages of the census. The training aimed to train trainers and lasted for 18 days in the period from 27/06-12/07/2021.
- 2. A technical course targeting Census Supervisors in the governorates: For purposes of the census, each supervisor is assigned on a pre-determined enumeration areas, and supervises the work of a number of crew leaders whom are already assigned and determined under his/her supervision. In order to qualify the supervisors to lead the crew leaders and fieldworkers, a specialized 10 days training course was implemented to select supervisors targeting 55 trainers during 16-29/08/2021. The training course was held centrally at the Palestinian Central Bureau of Statistics (PCBS) in Ramallah city and via Video Conference with Gaza Strip.**
- 3. Listing and enumeration of agricultural holdings:** The training course was organized to target (a total of 1,017 trainees) for 10 days from 12-23/09/2021 to select the team of fieldworkers for the actual census of enumerating agricultural holdings. The training course was held in 23 halls; distributed across the Palestinian governorates. The evaluation of trainers and trainees and the exams that were held during the training are all electronic, as all the halls were equipped with the necessary requirements related to information technology.
- 4. Training courses for supporting field teams:** In order to enhance the role of field teams and the technical staff in the governorates offices, a team was trained to act as technical support for the field teams throughout the census. A trained technical support team assist the fieldwork crews in all phases of the census. Their numbers are proportional to the size of the fieldwork crews, as their number reached 32. They focused on solving problems related to information technology, such as transferring data and downloading applications, in addition to other problems related to the maintenance of tablets, coordinates capture, and others, in addition to training 13 administrative assistants.

3.8.3 Listing and enumeration of agricultural holdings

This phases was implemented during the period between 02/10/2021 to 30/12/2021, which aimed to collect data on agricultural holdings and their characteristics, as well as data on cultivated areas, and livestock numbers, on tablets using the geographic database uploaded on the application per every enumeration area; using building number and housing unit number, which was recorded during the process of listing and numbering the buildings and was written to the right of the observer at the main entrance of the building or housing unit during the implementation of the Population, Housing and Establishments Census, 2017, and were matched to the electronic maps uploaded on the tablets. When adding a new building that was built after the implementation of the Population, Housing and Establishments Census, 2017, this building is given the last serial number in the enumeration area automatically on the application. Average of seven enumeration areas assigned to each meter, based on the achievement rate obtained in the pilot Agricultural Census phase to ensure that work is completed in all enumeration areas within the enumeration period specified by the authority, and to ensure overcoming the problem of the lack of available tablets during the counting period.

3.9 Data processing

Post enumeration data processing phase was limited to final examination and cleaning of Agricultural Census databases, with documentation of examinations on all topics of Agricultural Census 2021 questions.

Data processing phase focused on the following:

1. Checking the allowed transfers and values.
2. Checking the consistency between different questions of the census questionnaire based on logical relationships.
3. Checking on the basis of relations between certain questions so that a list of non-identical cases was extracted, reviewed and identified the source of the error case by case, and if such errors were immediately modified and corrected based on the source of the error3. Checking on the basis of relations between certain questions so that a list of non-identical cases was extracted, reviewed and identified the source of the error case by case, and if such errors were immediately modified and corrected based on the source of the error.

3.10 Preparation of results and dissemination

As PCBS used modern technology in all phases of Agricultural Census, 2021, this saved time for the implementation, and collection and processing of census data. It also ensured higher quality of data and quicker dissemination. Data entered during the fieldwork were of better quality since all the applications used were supported with logical checks to locate errors and send warning messages to enumerators to ensure that the accuracy of data collected. Parallel to data collection, the data entered were verified centrally and returned to the field for amendment during data collection.

Preliminary results of the census were published in June 2022 after full verification of databases to ensure coverage and quality of data and following evaluation during the post-enumeration survey. Furthermore, different indicators were compared against the actual data from previous Agricultural Census data and data of administrative records in the Ministry of Agriculture.

The final findings were published after completion of databases and comparisons with previous censuses and surveys in both hard and soft copies on the internet and through computerized statistical reports in addition to geographic publication application and on CD's and databases with available databases eligible for the census.

Chapter Four

The Quality

This chapter deals with and assesses the quality of the data of agricultural holdings. This process is carried out through dealing with the procedures that guarantee data accuracy and reduce possible sampling and non-sampling errors.

4.1 Data quality

The main goal of the quality control program is to minimize errors and to locate any error that takes place so that proper corrective measures may be taken. Without such a system, the census data may be full of major errors, which render them unusable.

4.1.1 Sampling errors

The sampling errors occur during the sample-based surveys but not in censuses as it is a comprehensive inventory of all agricultural holdings. These errors are easy to measure with the error point estimate also, since it is considered as an error in the sample.

4.1.2 Non-Sampling errors

The non-sampling errors occur at any stage during the implementation of censuses and surveys. Therefore, it is necessary to provide for a data quality control system to ensure maximum accuracy. Many of these stages were used during the agriculture census planning and implementation where are-interview was carried out as follows:

- There are two models that were used to collect data and were uploaded to tablets. The first model is to enumerate households in all enumeration areas; in which the percentage of households that practiced an agricultural activity (according to the data of the Population, Housing and Establishments Census, 2017) is 5% or more, and the second model was used if the household had agricultural holdings.
- The enumerator visited Palestinian households in the enumeration areas in which the percentage of households that practiced agricultural activity (according to the data of the Population, Housing and Establishments Census, 2017) is less than 5%, so that the inventory model and the model prepared for agricultural holdings were if the tenure conditions were met.

4.2 Quality Control Procedures

For best efficiency, a strict procedure was set up to control data quality in all census stages, including the preparation stage, data processing, and dissemination in order to achieve the required efficiency and accuracy. The control over data quality in the planning stage is highly significant since the next stages would be based on it. Therefore, each stage had sufficient time and measures that guaranteed high census data quality.

4.2.1 Control mechanism during the preparation stage

The preparation stage is the most important stage in the census. Several measures were provided to ensure high quality of data:

1. Standard international recommendation for Agricultural Census implementation were reviewed together with the most important of them are the first and second volumes of World Program for the Census of Agricultural 2020. The instructions were followed as provided regarding designing the questionnaires and commitment to the definitions to

- facilitate international comparisons with previous censuses to fulfil the needs of local and international data users.
2. During this stage, official decisions relating to the census were made including a resolution relevant to the implementation and a decision to appoint the National Director of the Census. Furthermore, consultations were held with all stakeholders and data users to identify priorities and reach national consensus on the contents of the Agricultural Census 2021.
 3. The variables used for comparison with previous Agricultural Census were listed together with new variables that lay the foundation of a new era that relies on administrative records for updating.
 4. Several meetings and workshops were held with data users from government agencies and national and international organizations to meet their needs as best as possible.
 5. Since the outset, PCBS invited a number of technical missions to upgrade the capacities of census teams and develop their technical skills as well as to verify the follow-up of all international procedures recommended internationally, they were as follows:
 - A technical mission on evaluation of the Agricultural Census of 2010 and the development of mechanisms and methodologies for the implementation of Agricultural Census 2021.
 - A technical mission on questionnaires of Agricultural Census forms to ensure that their content complies with international recommendations and indicators of sustainable development goals.
 - A Technical mission on evaluation of the post-enumeration survey Methodology (PES).
 6. Tablet applications were developed in concordance with the questionnaires designed to facilitate clear collection of data in the field. The applications' interfaces were made user-friendly to enable staff collect data quickly with minimal errors. Proper data entry tools were also used to concord with the question including drop down menus/ lists.
 7. Preparing and approving the various guides necessary to implement the census in all its stages, such as the agricultural coding guide, in addition to a guide and presentation materials for training field work teams.
 8. Preparing highly accurate automated data editing mechanism consistent with the use of technology in the census and uploading the tools for use to clean the data entered into the database and ensure they are logic and error free as much as possible. The tool also accelerated conclusion of preliminary results prior to finalization of results.
 9. The pilot Agricultural Census was implemented from 1/10/2019 to 24/10/2019 using tablets and GIS. It aimed to conclude final recommendations for the execution of the Agricultural Census 2021. The progress rate and proposed timeframe were tested for the implementation of fieldwork using tablets in all stages. Human and financial resources needs were assessed as well as the conditions and implementation using tablets. The training programs and trainees were appraised and the training methods were evaluated. Fieldwork was assessed for the use of tablets in conducting the census since the delineation of the enumeration areas up to the implementation of the post-enumeration survey. The questionnaires were assessed for easy handling using tablets and for the clarity and logic of items; automated editing tools for e-applications were tested for all questionnaires. Systems of fieldwork management, and field monitoring were also tested. The efficiency of exchange of data from the field to the center was assessed. Clarity and coverage of definitions and instructions of the documents of the census were also examined. The office codification of the establishments questionnaire tested in the field was also assessed the same was assessed for the households and housing conditions questionnaire. Efficiency of tablets in field conditions was also tested; an evaluation of

the pilot census is made followed by making the right procedures according to this evaluation.

10. In parallel to these activities, the census organizational structure was prepared for all governorates and assessment of staffing was made. Functions and tasks were allocated to every administrative level in the organizational structure. Qualifications of field workers were drafted and logistic and material needs were assessed for each phase right before it is done.

4.2.2 Control mechanism during the implementation stage (fieldwork stage)

To control and monitor fieldwork, a number of measures were taken for full control of the electronic and human resources that led to the existence of an integrated monitoring tool, which was as follows:

4.2.2.1 Human resources

1. A central operation room was established to manage and monitor the fieldwork covering all geographic areas to monitor performance and quality of data and to abide by the timeframe. The purpose of the room was to follow up on work instantly and to make timely policy decisions to facilitate the execution of the census in all stages.
2. An organizational structure was set for every governorate identifying the different administrative levels starting with the Governorate Census Director and his/her Assistants then the Supervisors then Crew Leaders and Enumerators. Training was organized for every administrative level on administrative and technical tasks and on the mandate of every level.
3. A technical sub-operation room was set up to cover the different technical topics and to verify the data entered, locate errors and report on them to the field.
4. Upon selection of the teams for every stage, the academic qualifications and experience were taken into account; furthermore, attention was given to selecting staff from the same locality since they know their area better and can easily locate buildings, establishments and households. For the selection of supervisors, preference was given to those with previous field experience with PCBS.
5. Training plans and programs for all the teams for all stages were prepared beforehand. Training started with the directors of the census at governorate level and their assistants; supervisors came next and they trained the crew leaders and enumerators. Attention was given to training an additional 30% - 50% team members to substitute in cases of resignation, dismissal of staff and for emergencies in case of weak progress, the training included both a theoretical and a practical part.
6. The teams selected included the trainees with best fieldwork evaluation and who successfully passed the final evaluation test of the training.
7. A field visits program was prepared for on-site follow-up of fieldwork and assess the key problems to solve them. The visits also reviewed how data was entered on the e-applications and teams compliance with the instructions they received during the training to ensure good progress.
8. Mechanisms were prepared to handle cases of non-cooperation by citizens, especially in Jerusalem Governorate and neighbouring areas because of Israeli restrictions on the residency of Palestinians in Jerusalem Governorate and its suburbs. The mechanisms included different officials and representatives of local authorities and civil society organizations participated in the visits to reassure citizens and convince them to cooperate in order to minimize non-response.

4.2.2.2 Electronic or technical element

This included systems to obtain high-quality data, such as:

First: Tablets and E-applications

The tablets and e-applications system aimed to ensure easy access of field teams in the areas designated to them on the tablets and monitor their work instantly, where they included:

1. Depending on the definitions and reference data to upload the maps of the enumeration areas designated to the field teams, together with the aerial photos and geographic layers defining the administrative boundaries and the landmarks and buildings layer.
2. Field teams were prevented from collecting data outside the boundaries of the enumeration areas designated to them to avoid any overlapping. Field workers were distributed in a manner that allocates an average of 4 crew leaders per supervisor and 4 enumerators per crew leader. Every enumerator collects data on around 7 households within 3 months.
3. Geographic locations of field teams were audited before entering into the buildings and establishments by saving the geographic coordinates of every building using GPS and comparing them to the geographic location registered for the building, as noted during the maps updating stage. Crew leaders were prevented from completing their work if they exceeded the specified distance.
4. Global positioning system (GPS) was used for accurate identification of the location of field teams to represent them on PCBS central map, i.e. keep tracking of field teams in a temporal manner.
5. Field teams were provided with the possibility of adding and removing buildings on the e-maps based on their observation on the ground.
6. Representation of buildings data on the e-map using specific symbology and different colors to enable field teams identify the status of the building (unvisited, incomplete, complete, removed, non-census buildings).
7. Automated editing databases were activated to avoid registration of inconsistency in data and to complete all the questions in sequence. The system does not allow moving to the next question before responding the previous one. The system also displays and hides questions according to the automated editing databases uploaded on the system.
8. Exchange of data between the tablets and the central database at PCBS through synchronization.
9. Keeping backup files of data prior to the exchange of data to avoid any loss of data.
10. Supervisors repeated the interview to collect data on buildings, housing units and establishments at random, covering 3 of household non-holding of the units accomplished by the crew leaders in each enumeration area during the listing phase. The crew leader gathered data for 2 of holding households visited by enumerators randomly selected by the application so that the inventory questionnaire and listing phase were used. Enumerators received feedback on the errors they made, the re-interview process aimed to examine the coverage of the work of the crew leaders and enumerators and to examine the accuracy of the data collected by them.

Second: Monitoring work in the field

1. Management of fieldwork

The system allows the fieldwork and central office management to review data at both individual and collective levels. It produces reports on indicators of daily progress and performance through tables, graphs and e-maps. It also produces interactive reports to keep the fieldwork supervisors and national director and the central operation room updated with the latest progress and problems as they take place.

2. User's Management system

Considering the hierarchy of the census, the governorate census director may use this system to identify locations of supervisors and follow up on their work and progress; the system also allows for monitoring the teams under the supervisors' responsibility (crew leaders). Furthermore, supervisors can monitor crew leaders and enumerators to assess their work and daily progress.

3. Distribution of work

Enumeration areas in every governorate were designated to supervisors by the census director of the governorate; supervisors then allocated enumeration areas to crew leaders and enumerators. With this method, work was distributed with guarantees to fully cover the work areas and to avoid any overlapping or omission.

4. Exchange of data

To ensure delivery of data to the main server at PCBS headquarters, supervisors, crew leaders and enumerators were instructed to send data in successive order through all stages of data collection process. They were given clear instructions during the population count to transmit data every two hours rather than waiting till the end of the workday.

5. Progress review

To control daily progress approval during the delineation stage, the governorate census director was requested to review the progress of every supervisor, approve it before sending data to the main server. The same applied to the review and approval of the work of crew leaders and enumerators. If the governorate census director had any comments on the progress, he/she would refer to the field for amendment prior to final approval.

6. GPS tracking

- The system enables the governorate census director, supervisor and crew leader to track enumerators' progress in their respective areas either online or offline. It also enables them to learn about the daily activity of enumerators and display the information on e-maps.
- Providing information on specific situations or potential risk including weak GPS signal in enumeration areas.
- Providing a real opportunity to control filling of questionnaires within the coverage of work of enumerators in the enumeration area by identifying a certain distance near the targeted building.

7. Geographic Information System (GIS)

The system allowed the linking of data collected in the field to the geographic dimension and permitted for review of daily progress of enumerators based on performance indicators and daily e-reports output through the fieldwork management system. The output reports may be summarized as such:

1. Number of buildings in enumeration areas depending on the status (complete, refusal, under follow-up, non-census buildings, etc.)
2. Number of households, number of households practicing an agricultural activity, number of holders, cultivated areas, number of livestock, and per every geographical areas.
3. Comparison of the number of households, number of households practicing an agricultural activity and the number of housing units with the results of the Population, Housing and Establishments Census, 2017.

The system also allowed for management of fieldwork by noting deviation from the values of some indicators adopted as a reference to monitor the results achieved every day. These include the households number obtained on daily basis and whether it was less or higher than

projections, households practicing agricultural activity, the number of agricultural holders as well as the cultivated areas and the numbers of livestock that were counted were less or higher than projected.

Fieldwork operations were documented, which describe barriers in the daily output report, and their solutions to the problems and obstacles, then translated into direct instructions to all field teams.

8. Temporary administrative information system

A special administrative system for human resources was established for the following processes:

- Recording data on all temporary workers in the census.
- Recording daily attendance and leave of temporary census workers.
- Providing information about tablets used by field teams.
- Ensuring timely payment of wages to fieldworkers.

9. Operations room

The operations room system (which is part of the fieldwork management system) played a key role in monitoring the activities of fieldworkers including supervisors, crew leaders and enumerators throughout the stages of data collection, review and editing. It provides decision makers at PCBS management with statistical data on the nature of work and level of compliance of workers with the plan approved. The operations room system was strengthened by a number of reports, which were represented in the following forms:

1. Performance assessment indicators, while shedding light on the important indicators to provide decision makers with full representation of progress in the field and ensure activities are implemented within the required schedule.
2. Statistical reports on the consistency of data collected in the field.

4.2.3 Control during data processing stage

Several levels for data processing during the different stages were applied:

4.2.3.1 Data processing during fieldwork

1. The maps uploaded on the applications helped in preventing collection of data outside the boundaries of the enumeration areas designated to every fieldwork team to ensure avoiding any overlapping.
2. GPS and GIS were used to avoid duplication and omission of counting units (buildings, housings, establishments, and households).
3. Automated databases editing directly during data collection in all stages to minimize errors since the system sends warning messages and error messages to fieldworkers requesting either amendment or verification of data.
4. Data from official documents were used as much as possible.
5. The office editing of the completed data of enumeration area and maps, checking their consistency with the population census data, and ensuring that the new buildings are completed based on the newly issued aerial photographs.

4.2.3.2 Data Processing after completion of census stages

1. During this phase, final data files were received and scrutinized for all questions and variables to ensure they include all of the items required. Shifts and pauses as well as links and harmony of questions were also scrutinized in addition to the logic of responses.

2. Errors output reports were produced to amend errors in the field. All reports were documented.

4.3 Assessment of data quality

The evaluation of the results of the findings through estimating the value of errors and their trends is necessary to answer questions on the accuracy and level of coverage of the census data and to defend the credibility of results. There are several ways and tools of evaluation the results of the census in terms of coverage and content. These include a sole source of data (the census itself) or multiple sources. The multiple-source system is used either by comparing individual records or aggregate values.

Quality control of the Agricultural Census 2021 included applying methods to assess coverage and type of data and their trends and quality, which focused on several aspects, mainly the post enumeration survey, verification of internal harmonization of data, comparison of results with other sources, addressing the not stated, conducting demographic analysis. These aspects are detailed here-below

4.3.1 Post enumeration survey

A Post Enumeration Survey (PES) was conducted. Its objective was to assess the census coverage. The PES was developed in the period 19/12/2021 to 15/01/2022 based on a sample of Enumeration Areas (EAs) employed in the main census. The fieldwork was conducted by a team of special trained enumerators who had previously worked as supervisors in the main census. In the PES, they were assigned to other areas other than what they worked on in the census.

Following the usual criteria for this type of exercise, the PES assumes that its information is collected without error and independently of the main census. The PES used the same listing form than in the 2021 PAC and it was referred to the same census reference dates as much as possible.

The sample of the PES was 4% of the total enumeration areas, reaching 188 enumeration areas (138 enumeration areas in the West Bank and 50 enumeration areas in Gaza Strip).

Data from the PES study were compared with the main census data for the assessment of agricultural holdings matching, which were matched in office and ended on April 30th, 2022.

Three different situations were used:

1. A match between the findings of the census and the findings of the post enumeration survey.
2. Some holdings appeared in the PES and did not appear in the census, these constitute a case of “under coverage”.
3. Some other holdings appeared in the census and did not appear in the PES, these are known as “over coverage”.

Assessment of coverage based on the post enumeration survey

The percentage of coverage of holding in Salfit Governorate and the following rates were achieved:

Governorate	Under-Coverage Percentage	Over-Coverage Percentage
Palestine	2.7%	5.6%
West Bank	2.7%	6.0%
Salfit	2.9%	4.4%

The percentage of under coverage in the census for Salfit Governorate was calculated, where it reached 2.9%; meaning that the census covered 97.1% of holdings.

4.3.2 Comparing findings with other sources

Data and indicators of the Agricultural Census 2021 in Salfit Governorate were compared to the indicators and data of the previous Agriculture Census 2010 that contain common indicators. Comparison of key indicators and percentages derived from census data in different areas were compared with the indicators of the Agricultural Census 2010, and with the data of administrative records in the Ministry of Agriculture. The findings showed harmony between them.

Data on the number of holders and agricultural holdings, cultivated areas, and numbers of livestock indicate that the data are of high quality when comparing the indicators of the Agricultural Census 2021 with the data of the agricultural census 2010, and with the data of administrative records in the Ministry of Agriculture.

It was found that the differences are logical and justified, taking into account the attribution and work methodologies, and therefore the differences can be explained, if any.

Indicator	AC 2010	AC 2021	MoA 2019
Number of Holders	4,601	6,250	..
Number of Holdings	4,686	6,447	..
Cultivated Area (dunum)	39,567	45,438	67,460
Cultivated Area of Field Crops (dunum)	631	500	2,449
Cultivated Area of Vegetable (dunum)	414	661	1,859
Cultivated Area of Tree Horticulture (dunum)	38,552	44,277	63,152
Number of Cattle (head)	423	715	945
Number of Sheep (head)	8,403	11,511	10,722
Number of Goats (head)	3,904	4,548	5,898
Broiler (bird)	333,250	552,100	606,000
Layer (bird)	20,600	33,600	21,500
beehives (beehive)	1,818	3,106	3,759

(..): Data not Available