

# ذكرة وطن

فلسطين ومدنها

تأليف

توفيق جميل عبدالله كليب

تنسيق

ريم توفيق كليب

ليث ساند إسماعيل

مراجعة وتدقيق

أ.د. فضل جميل عبدالله كليب

الطبعة الأولى

1444 هـ - 2023 م

رقم الإيداع لدى دائرة المكتبة الوطنية (2023/9/4790)

بيانات الفهرسة الأولية للكتاب:

عنوان الكتاب	ذاكرة وطن
تأليف	كليب، توفيق جميل عبدالله
بيانات الناشر	عمان: توفيق جميل عبدالله كليب، 2023
الوصف المادي	553 صفحة
رقم التصنيف	956.4
الوصفات	/المدن العربية//القرى//العائلات//تاريخ فلسطين
الطبعة	الطبعة الأولى

يتحمل المؤلف كامل المسؤولية القانونية عن محتوى مصنفه ولا يعزى هذا المصنف عن رأي دائرة المكتبة الوطنية أو أي جهة حكومية أخرى

20	قطنة
21	مخماس
21	السواحة الشرقية
22	السواحة الغربية
22	القسطل
22	وادي الجوز
23	عسلين
23	البريچ
23	بيت أم الميس
23	بيت عطاب
24	السفلى
24	بيت محسير
25	إجراش
25	الجورة
25	خربة العمور
25	خربة الشيخ سعد
26	خربة اللوز
27	بير نبالا
27	دير عمرو
28	بيت ثول
28	دير أبان
29	دير ياسين
30	دير الهوى
30	صرعة
30	كسلا
31	نطاف
31	دير الشيخ
32	بيت عنان
32	حزما
32	الخان الأحمر
33	خربة اسم الله
33	خربة التنور-علار السفلى
33	خربة الزعرورة
33	خربة العمور
34	النبي صموئيل
34	بيت سوريك
34	أبو غوش
35	بيت ساريس
35	صور باهر
36	العيزرية
36	باب الواد
36	المسكوبية أو المجمع الروسى
37	دير مار سابا
37	الولجة

المحتويات	
غ	كلمة الباحث
ق	فلسطين
ل	خريطة فلسطين
1	أولاً القدس
3	القدس
4	أبو ديس
5	أم طوبا
5	الزعيم
5	الشيخ جراح
6	الشيخ سعد
6	القبيلة
6	القسطل
7	الطالبية
7	بدو الجهالين
7	بَدُو
8	المالحة
8	بيت اكسا
9	بيت جديرة
9	بيت الجمال
10	بيت حنينا
10	بيت دقو
11	بيت نقوبا
11	جبع القدس
12	جبل المكبر
12	الجيب، القدس
12	القبو
13	قلنديا
13	قالونيا
14	راس أبو عمار
14	راس العمود
15	رافات القدس
15	دير رافات
16	الرام
17	شرفات
17	شعفاط
18	الطور- جبل زيتون
18	علار
18	عناتا
19	العيسويية
19	كفر عقب
19	عين حيمد
19	عين رافا
20	عين كارم

59	دير أبو مشعل
60	دير ابزيح
60	دير دبوان
61	دير غسانة
61	دير السودان أو دير الست
61	دير جرير
62	دير قديس
62	دير نظام
63	دير عمار
63	راس كركر
64	رنتيس
64	شبتين
64	سردا
65	سلواد
65	سنجل
66	شقبا
66	صفا
66	قبيا
67	الطيرة
67	عبوين
67	عطارة
68	عين قينيا
68	عين سنيا
69	عين عريك
69	عين ييرود
69	عجول
70	عارورة
70	كفر عين
71	عأبود
71	كفر نعمة
72	كفر مالك
72	كوبر
73	نعلين
73	النبي صالح
73	المدية
73	مزارع النوباني
74	أم الصفا
74	رمون
75	اللبن الغربي
75	شبتين
75	قراوة بني زيد
76	بيت لقيا
76	خربثا بني حارث
77	ثالثاً بيت لحم

37	إشوع
38	صرعة
38	سطاق
38	صوبا
39	بيت اجزا
39	سلوان
41	لفتا
41	بيت صفافا
42	علاز
42	عرتوف أو عرطوف
42	عقور
43	خربة أم اللحم
43	عرب الجهالين
45	ثانياً رام الله
47	رام الله
48	أبو شخيدم
48	اللبن الغربي
48	المزرعة الغربية
49	المزرعة الشرقية
49	أبو قش
50	الجانية
50	الطيبة
51	المغير
51	بدرس
51	برقة
52	بلعين
52	بيت ريما
52	برهام
53	بيت نوبا
53	بيت سيرا
54	بيت عور التحتا
54	بيت عور الفوقا
55	البيتين
55	بير زيت
55	بتونيا
56	البيرة
57	ترمسعيا
57	جفنا
57	جلجيليا
58	جمالة
58	جيبيا
58	خربة أبو فلاح
59	خربثا المصباح
59	دورا القرع

93	وادي رحال
93	وادي فوكين
94	وادي النيص
94	وادي العرايس
95	رابعاً الخليل
97	الخليل
99	إذنا
100	أم العمد
100	بيت أمر
100	بيت جبرين
101	بيت عوا
101	بيت نتيف
102	بيت أولا
103	بيت كاحل
103	بركوسيا
103	بني نعيم
104	بيت مرسم
104	بيت الروش التحتا
104	بيت الروش الفوقا
105	تل الصافي
105	ترقوميا
105	جبعة
106	حلحول
106	حتا
107	خاراس
107	سعير
108	خرسا
108	دير رازح
108	خربة زنوتا
108	خربة المجد
109	خربة عتير
109	خربة سوبا
109	خربة السكة
109	خربة سلامة
109	خربة ام الشقف
110	خربة الجذور
110	خربة جمورة
110	خربة غوينة التحتا
110	خربة غوينة الفوقا
110	خربة دير شمس
110	خربة السيمما
111	خلة الضبيع
111	دورا
112	ذكرين

79	بيت لحم
80	أرطاس
81	أم سلمونة
81	بتير
81	بيت جالا
82	بيت ساحور
82	الخضر
82	تقوع
83	جبة الذيب
83	الجبعة
83	جورة الشمعة
84	جناتا
84	الحلقوم
84	حوسان
84	الحجيلة
85	خلة زكريا - بيت سكاريا
85	كيسان
85	بريضة
85	خربة النخلة
85	خربة الدير
86	خربة بيت تعمر
86	أبو نجيم
86	خلة الحداد
86	خلة اللوزة
87	دار صلاح
87	الدوحة
87	رخمة أو عيلة على أو خربة على
88	زعترة
88	الشواورة
88	ظهر الندى
88	العبيدية
89	العبيات (هنداظة)
90	عرب التعامرة
90	قرى وبلدات عشائر بدو عرب التعامرة
90	عرب الرشايذة
91	بيت فجار
91	مراح معلا
91	مراح رياح
91	المعصرة
92	المنشية
92	المنية
92	نحالين
92	ثيرة
93	العساكرة

125	خربة سلمة
125	إعزيز
125	دير سامت
125	بيت عينون
126	خربة المجد
126	مخيم الفوار
126	عبدة
126	الشيوخ
127	يطا
127	أم ريش
128	الصره
128	البكارة
128	خلة صالح
128	البيرة (الخليل)
128	طاروسة
129	خربة الدير
129	خربة صافا الفوقا والتحتا
129	خربة الكرمل
129	البقعة أو البقاع
129	الحسكة
130	العديسة
130	خله المية
130	أبو عواد (قبيلة بني عواد)
131	شويكة
131	الهجرة
131	الطبقة
131	الدوايمة
132	نوبا
132	عرب الكعابنة والزويديين
133	خامساً أريحا
135	أريحا
135	الجفتلك
136	الزبيدات
136	العوجا (أريحا)
136	النبي موسى (أريحا)
136	دير حجلة
137	دير قرنطل
137	عين الديوك الفوقا
137	فصايل
137	عقبة جبر
138	عين السلطان
138	مرج الغزال
138	مرج النعجة
138	النويعة

112	رأبود
113	رقعة
113	رعنا
113	رافات (الخليل)
113	زكريا (الخليل)
114	زيتا
115	مغلس
115	السموع
115	صافا
115	صوريف
116	البرضعية
116	طرامة
116	الظاهرية
117	الجبيلية
117	عجور
118	أم البرج
118	فقيقيس
118	قلقس
118	قيلة
119	زيف
119	كرزة
119	عناب الكبير
120	عناب الصغير
120	جالا
120	دير نخاس
120	دير الذبان
121	الدوارة
121	كوبزية
121	كريسة الشرقية
121	مخيم العروب
121	الكرمل
121	مورق، كوم، وبيت مقدم وحمصة
122	حدب الفوار
122	حدب العلقه
122	معين
122	الريحية
123	التواني
123	وادي الشاجنة
123	كدنا
123	بيت عمرة
124	دير العسل التحتا
124	دير العسل الفوقا
124	نفوح
124	خربة جمزو

158	راس العين
158	بيت شنة
159	بير سالم
159	يالو
159	عنابة
160	النعاني
160	عرب بينا
160	القباب
161	القببية ( شاهين )
161	النبي روين
162	الحديثة
162	الخلايل
162	السدره (تل البطيخ)
163	سابعاً اللد
165	اللد
167	بيت نبالا
167	جنداس
167	التينة
167	جمزو
168	دير طريف
168	مجدل يابا الصادق
169	المزيرعة
169	دير سلامة
169	دانيال
170	طيرة دندن
171	ثامناً غزة
173	غزة
174	إسدود
175	أم الكلاب
175	الزهراء
176	العطاطرة
176	العودة
176	المجدل (عسقلان)
177	الفالوجة
178	القسطينة
179	البطاني الشرقي
179	البريج
180	البطاني الغربي
180	بعلين
181	بني سهيلة
181	بيت جرجا
182	بيت حانون
182	بيت دراس
183	بيت طيمة

139	سادساً الرملة
141	الرملة
143	أبو الفضل
143	بيت جيز (الرملة)
143	بيت سوسين
144	عمواس
144	عجنجول
145	شحمة
145	البرية
146	بينا
147	خربة بيت الفار
147	برفيليا
147	زرنوقة
148	قولة (قولية)
148	الكنيسة
148	المخيزن
149	اللطرون
149	اذنبا
149	المغار
150	المنصورة
150	وادي حنين
150	البرج
151	بشيت
151	صرفند العمار
151	صرفند الخراب
152	أبو شوشة
152	عافر
153	قطرة
153	قرازة
154	خربة البويرة
154	خربة الظهيرية
154	خربة زكريا
154	دير أيوب
155	دير محيسن
155	سلبيت
156	شلتا
156	جليا
156	خروبة
156	خلدة
157	الخيمة
157	صيدون
157	أم كلخة
158	مخيزن
158	بئر ماعين

203	المحرقة
203	دمرة
204	هريبا
204	هوج
205	مخيم المغازي
205	مخيم النصيرات
205	مخيم خان يونس
205	مخيم دير البلح
206	مخيم رفح
206	المسمية الكبيرة
206	المسمية الصغيرة
207	ياصور
207	الجلدية
207	جسير
208	التزلة
208	أم النصر
209	نجد
209	العبادلة
209	الزوايدة
210	خربة الخصاص
210	حي الشيخ رضوان
211	حي الشجاعية
211	تل الترمس
211	قرية صوفا
211	وادي السلقا
213	تاسعاً بئر السبع
215	بئر السبع
216	أبو تلول
216	أبو رواع جبارات
216	أبو جبارة جبارات
217	أبو مدين- النصيرات حناجرة
217	ام الرشراش او المرشش
217	الزربة جبارات
217	السميري حناجرة
217	السواخنة-الفراحين-(المحمديين العزازمة)
218	الصبيحين-الصبيحين-(المسعوديين العزازمة)
218	الظلام ابي جوبعد و (القلازين تياها)
218	الترايين نجمات الصانع
218	اللقية
219	ارتيمات أبي العدوس
219	الباطل
219	تل السبع
220	الجمامة

183	بيت عفا
183	بيت لاهيا
184	برير
184	قبيلة جبرات الدقس
185	سُكُير (صقير)
185	الجورة (عسقلان)
186	المصدر
186	المواصي
187	المغراقة
187	المنصورة
187	بريرة
188	بُرُقَة
188	جباليا
189	جحر الديك
189	جولس
190	الجية
190	حتا
191	حليقات
191	حمامة
192	خزاعة
192	خان يونس
193	دير البلح
194	دير سنيد
194	رفح
195	شوكت الصوفي
195	السواركة
196	صموئيل أو صميل
196	نعليا
196	قرية سمسم
197	السوافير
198	السوافير الغربية
198	السوافير الشرقية
198	مخيم الشاطئ للاجئين
198	عبدس
199	عبسان
200	عبسان الصغير
200	عبسان الكبير
200	عراق المنشية
201	عراق سويدان
201	قيزان النجار
201	كرتيا
202	الكوفخة
202	كوكبا
203	النصر



241	المغير (جنين)
241	الهاشمية
242	اليامون
242	المنسي
243	برطعة
243	برقين (جنين)
243	بيت قاد
244	بير الباشا
244	تعنك
244	جبع
245	جبل حريش
245	جربا
245	جلبون
245	جلقموس
246	الجملة
246	جنزور
246	خربة الجوفة
247	خربة نزلة زيد
247	خربة المطلة (جنين)
247	خربة الخروبة
247	خربة الطيبة
247	خربة عبد الله اليونس
248	خربة ظهر العبد
248	دير أبو ضعيف
248	دير غزالة
248	رابا
249	الرامة
249	رمانة
249	زيوبا
250	زرعين
250	سيلة الظهر
251	صانور
251	صير (جنين)
251	صندلة
252	طورة الشرقية
252	طورة الغربية
252	ظهر المالح
252	عقابا
253	عانين
253	عجة
253	عرابة (جنين)
254	عرانة
254	عربونة (جنين)
255	العركة

220	حورة
220	الخلصة
221	خشم زنة
221	خربة الخسيف
221	خربة القريتين
222	ام الحيران عتير
222	رهط
222	وادي الشريعة
222	العراقيب
223	عسلوج
223	العمارة
223	أرنب
224	عين حصب
224	عوجا حفير
224	قصر السر
224	عرعة
225	شقيب
225	كسيفة (تل الملح)
225	فطيس
226	تل عراد
226	السواركة
229	جبارات القدس
229	القطاطوة
230	التياها
233	عاشراً جنين
235	جنين
236	المانية (جنين)
236	أم التوت
236	أم الريحان
237	أم دار
237	أم الفحم
237	الخلجان
237	الجديدة
238	الزاوية
238	الزيابدة
238	زبدة
238	السيلة الحارثية
239	الطيبة
239	العطارة (جنين)
239	الفندقومية
240	الكفير
240	اللجون
240	سيريس
241	المزار (جنين)

272	خربة ابتان
272	خربة الجلمة
272	خربة يما
273	خربة رمل زيتا - خربة قزازه
273	خربة الزبائدة
273	خربة جبارة
273	خربة الشيخ ميسر
273	خربة المجدل
274	خربة زكور
274	خربة البرج
274	خربة المنشية
274	دير الغصون
274	ذنابة
275	رامين
275	راس العين
275	طيرة بني صعب
276	زيتا (طولكرم) الشعراوية
276	سفارين
276	شوفة (قرية)
277	زلفا
277	شويكة
278	صيدا
278	طيرة المثلث
278	الطيبة
279	عتيل (طولكرم)
279	عكابة
279	علا
280	فرعون
280	عنبتا
283	فرديسيا
283	فلامية او فلمة
283	قفين
284	قاقون
284	قلنسوة
284	كفر اللبد
285	كفر جمال
285	كفر رمان
286	كفر زيباد
286	كفر صور
287	كفر عبوش
287	كور (طولكرم)
287	كفر سابا
288	كفر برا
288	كفر قاسم

255	عززة (قرية)
255	عابا
255	عين السهلة
256	فحمة (جنين)
256	فراسين
256	فقوعة
257	قباطية
257	كفر دان
258	كفر راعي
258	كفر قود
258	كفيرات
259	مثلث الشهداء
259	مركة (جنين)
259	مسلية (جنين)
260	المنشية
260	ميثلون
260	مُصْمُص
261	مقبيلة
261	نزلة الشيخ زيد (جنين)
261	نورس
262	يعبد
262	خربة الطرم
263	احدى عشرة طولكرم
265	طولكرم
266	أم خالد
266	ارتاح
267	اكتابة
267	النزلة الشرقية
267	الجاروشية
268	الراس
268	المنشية
268	النزلة الغربية
268	النزلة الوسطى
269	باقة الشرقية
269	باقة الغربية
269	بلعا
270	بركة الفالق (بصّة الفالق)
270	بيت ليد
271	بئر السكة
271	جيوس
271	جلجوليا
272	خربة خريش
272	خربة الاشقر
272	خربة الجراد

304	كفر لاقف
304	كفر قدوم
304	وادي الرشا
305	ثلاث عشرة نابلس
307	نابلس
310	أودلا
310	أوصرين
310	ابروقين
310	إجنسنا
311	الباذان
311	الساوية
311	الزاوية
312	العقربانية
312	العقبة
312	اللبن الشرقية
313	الناقورة (نابلس)
313	النصارية (نابلس)
313	اسكاكا
313	برقة (نابلس)
314	مردة
314	بديا
315	بزاريا
315	بئر يعقوب
315	بلاطة
316	بردلة
316	بورين
316	بيت أمرين
317	بيت إيبا
317	بيت حسن
317	بيت دجن (نابلس)
318	بيت فوريك
318	بيت وزن
319	بيتا (نابلس)
319	تل
319	تلفيت (نابلس)
320	تياسير
320	جالود
320	جنيد
321	جبل باي يزيد
321	جبل جرزيم
321	جماعين
322	جبل عيبال
322	جوريش
322	حوارة (نابلس)

289	جبارة
289	كفا
289	مسكة
289	نزلة أبو النار (الشعراوي)
290	نزلة عيسى
290	وادي الشعير
291	وادي الحوارث
291	وادي القباني
291	خربة عزون
293	اثنتا عشرة قلقيلية
295	قلقيلية
295	أماتين
296	الرشا
296	النبي الياس
296	الضبعة (قلقيلية)
296	الفندق
296	المدور
297	باقة الحطب
297	بيت أمين
297	جيت
297	جنصافوط
298	جيوس
298	حبلة
298	حجة
299	خربة صير
299	خربة النبي الياس
299	راس الطيرة
300	راس عطية
300	سنيرية
300	صوفين
300	عرب الرماضين الجنوبي
301	عرب الرماضين الشمالي
301	عزبة الأشقر
301	عزبة الطبيب
301	عزبة جلعود
302	عزبة سلمان
302	عزون
302	عزون بن عثمة
302	عسلة
303	فرعتا
303	فلمة
303	كفر ثلث
303	خربة الخراب
303	خربة الزاكور

338	قراوة بني حسان
338	قوصين
338	قيرة
339	قوزة
339	كفر قليل
339	كفل حارس
339	كفر الديك
340	لوزة (قرية)
340	مادما
340	مسحة
340	مجدل بني فاضل
341	نصف جبيل
341	مخيم نور الشمس
342	ياصيد
342	ياسوف
342	يانون
342	يتما
343	عين البيضاء
343	زعترة
345	أربع عشرة بيسان
347	بيسان
347	الأشرفية (فلسطين)
347	الحمرا (فلسطين)
348	أم عجرة
348	البيرة (بيسان)
349	الحميدية
349	تل الخنيزير
350	السامرية
350	الغزاوية
350	المزار (بيسان)
351	الساخنة
351	المرصص
352	تل الشوك
352	جبول
353	جسر المجامع
353	خربة أم صابونة
353	خربة الزاوية
354	خربة الطاقة
354	فرونة
354	الضحاك
354	سيرين
355	شطة (بيسان)
355	الطيبة
355	طيبة الزعبية

323	حارس
323	خربة عطية
323	خربة يانون
324	خربة الفارسية
324	خربة مصمار
324	خربة حارث
324	دوما (فلسطين)
324	دير استيا
325	دير بلوط
325	دير الحطب
326	دير شرف
326	روجيب
326	رافات
327	رافيدا
327	زواتا
328	زيتا جماعين
328	سالم (نابلس)
328	سبسطية
329	سلفيت
329	سنيريا
330	صرة (نابلس)
330	سرطة
330	طلوزة
331	طمون
331	طوباس
332	كردلة
332	عراق بورين (قرية)
332	عزموط
332	عصيرة الشمالية
333	عصيرة الجنوبية
333	عقربا (نابلس)
334	عمورية (قرية)
334	عورتا
335	عوريف
335	عسكر
335	عين الشبلي
335	عراق التايه
336	عينبوس
336	غور الفارعة
336	فروش (بيت دجن)
337	فرخة
337	قبلان
337	قربوت
338	قصره

375	بلد الشيخ
376	الشيخ بريك
376	جبع
376	الجلمة
377	جبل الكرمل
377	جُدرو
377	جسر الزرقة
377	جيدا
378	خبيزة
378	خربة الدامون
378	خربة- تل البرج
378	خربة رأس علي
379	الخريبة
379	خربة السوامر
379	خربة السرکس
379	خربة سعسع
380	خربة الشونة
380	خربة أم العلق
380	خربة الكسابر
380	خربة قمبازة
381	خربة لد العوادين
381	خربة المنارة
381	خربة المنصورة
382	دار الحنون
382	خرب أخرى
382	الريحانية
382	زمارين
383	خوالد
383	عرب المفجر
383	العُبية الفوقا
384	العُبية التحتا
384	قيرة
384	فريديس
385	قرية معاوية
385	قنبر
385	قرية كعبية
385	قرية تل الشام - خربة دباشة
386	قيسارية
386	الكباير
386	كبارة
386	كفر لام
387	كفر قرع
387	كفرتا (كفريتا)
387	الكفرين

356	الطيرة (بيسان)
356	عرب العريضة
357	عرب البواطى
357	عرب الصفا
357	عرب البشتاوي
358	الغريير
358	القاتور
358	قومية (بيسان)
359	كفرة
359	كفر مصر
360	كوكب الهوا
360	زبعة
360	دنة
361	مسيل الجزل
361	يبلى
365	خمس عشرة حيفا
367	حيفا
368	أبو زريق
368	أبو شوشة
369	أبطن
369	أم القطوف (أم القطف)
369	أم التوت
369	أم الدفوف
369	إجزم
370	إعبلين
370	أم الزينات
371	المنسى عرب بنيها
371	أم الشوف
372	مشيرفة
372	منشبة زيدة
372	أم العمد
372	برة قيسارية
373	بريكة
373	بسمة طبعون
373	بويشات
373	البطيمات
374	البياضة
374	الجعارة
374	الحارثية
374	الدار البيضاء
374	الزرغانية
375	الشلالة
375	بيسان (حيفا)
375	الفريديس

411	الشيخ مونس
411	الطيرة
412	عرب الجرامنة
413	الجماسين
413	عرب القرعان
414	عرب السوالمة
414	عرب السافرية
414	عرب أبو الكشك
415	المرأو المحمودية
415	سلمة
416	ملبس
416	صميل (المسعودية)
417	الفروخية
417	ساقية
417	سارونة
418	الخيرية
418	يازور
419	سبع عشرة عكا
421	عكا
422	الرويس
423	البروة
424	أم الفرج
424	إقرت
424	أبو سنان
425	البصة
425	بعنة
426	البقيعة الغربية
426	بقيعة
426	سخنين
427	بيت جنّ
427	ترشيحا
428	التلّ
428	جت، يانوح
428	تل الهنود
428	الجديدة والمكر
429	جولس
429	الحسينية
429	الدامون
430	خربة إدمث
430	خربة جدّين
430	خربة تل البير الغربي
430	خربة عربين (إيرييين)
431	خربة واد جعتون
431	دير الأسد

388	المزار
388	هوشة
389	عسفيا
389	وادي النسناس
389	وادي عارة
390	وعرة السريس
390	دالية الروحاء
390	دالية الكرمل
391	السندبانة
391	شفا عمرو
392	الطنطورة
392	عرب ظهرة الضميري
392	عرب الفقراء
393	عين حوض
393	الطيرة
394	الصرفند
394	صبارين
395	عرب النفيعات
395	عين غزال
396	عرعرة
396	عتليت
396	الياجور
397	بيت لحم
397	كركور
397	مشيرفة
397	منشية زبدة (السعدية)
399	ست عشرة يافا
401	يافا
404	المويلح
404	بيار عدس
405	بيت دجن (يافا)
406	الحويطات
406	إجليل (أو جليل)
406	إجليل الشمالية
407	إجليل القبلية
407	جريشة
407	دهمش
407	فجة
408	العباسية
409	رنتية
409	كفر عانة
409	المحمودية/ المر
410	السافرية
410	سيدنا علي/ الحرم

449	خربة أو خان المنية
450	خربة أبو زينة
450	خربة الوعرة السوداء
450	دبورية
451	الدلهمية
451	الرقيبات
451	الزطية
452	زنجرية
452	سمخ-منشية سمخ
452	السمرا
453	السيبانية
454	سنوريا
454	الشجرة
454	شعارة
454	الطابغة
455	العبيدية
455	عولم
455	عيلبون
456	عُوَيْر أبو شوشة
456	كفر سبت
457	كفر كما
457	لوبيا
458	المجدل
458	معذر
459	المنصورة
459	المنارة
459	ناصر الدين
459	نمرين
460	وادي الحمام
460	النقيب
461	ياقوق
461	عرب المواسي
461	السمكية
461	تلحوم السمكية
462	المغار
462	المجدل
462	حمة طبريا أو حمى السدود
463	القبيلات
463	عرب العرامشة
464	عشائر قضاء طبريا
465	تسع عشرة الناصرة
467	الناصرة
469	إكسال
469	أم الغنم

431	دير حنا
431	الرامة
432	الزيب
432	ساجور
433	دير القاسي
433	سحماتا
434	سروح
434	سواعد
434	السميرية
435	شعب
435	الشيخ داود/ دنون
435	طمرة
436	عرب الغوارين
436	عرب النعيم
436	عرب السمينة (خربة الصوانة)
437	عين الأسد
437	عزابة البطوف
437	عمقا
438	الغابسية
438	فَسْوَطَة
438	الكابري
439	كفر عنان
439	كفر سميع كسرى
440	كويكات
440	كأبول
440	كفر ياسيف
441	المنشية
441	مجد الكروم
441	المزرعة
442	معليا
442	ميعار
442	المنصورة
443	نحف
443	النهر
444	يانوح
444	يركا
445	ثمانى عشرة طبريا
447	طبريا
448	العرب (البدو) فى قضاء طبريا
448	التلاوي
448	الوهيب
448	حدثة
449	الحمة
449	حظين

487	البويزية
487	الجش
488	الميس
488	بيرتيا
488	تليل
489	جاحولا
489	جزاير الحنداج - جزاير الجنداح
489	جُب يوسف
490	الحسينية
490	يانوح وحت
490	حُرفيش
490	الخالصة
491	خان الدوير
491	العززية- عشيرة العزيزات
491	خربة المُنظار
492	خربة كزازة
492	الحقاب
492	خربة أبو لوزة-الشمالنة
493	خربة وقاص-القدح
493	خربة العقابة-العقيبة
493	الجاعونة
494	الخصاص
494	خيام الوليد
494	الدرباشية
495	الدردارة
495	دلآة
495	الدوارة
496	ديشوم
496	الرأس الأحمر
496	ريحانية
497	دفنة
497	الزوق التحتاني
498	الزوق الفوقاني
498	الزوية
498	الزنغرية- زحلق
499	سبلان
499	سعسع
499	السموعي
500	السنبرية
500	الشوكة التحتا
500	الشونة
501	الصالحية
501	الصيادة
502	صفصاف

469	أم قبي
469	إندور أو عين دور
470	بئر المكسور(الحجيرات)
470	البعينة (النجدات)
470	جبل طأبور
470	الحجيرات
471	خربة دار الطويل
471	دبورية
471	الدحي
472	الرينة
472	رُمانة
472	رُمات الهيب
473	زرزير
473	سولم
473	صفورية
474	طرعان
474	طمرة
474	الضميدة
474	عرب الشبلي (الصبيح)
475	العزير
475	عيلوط
475	عين ماهل
476	كفر كُنا
476	كفر مندا
476	كوكب أبو الهيجاء
477	المجيدل
477	المشهد
477	معلول
477	الناعورة
478	نين
478	الورقاني
478	يافة الناصرة
479	خربة الطويل
479	عرب الصبيح
479	مزارب
479	خربة الرومة
481	العشرون صفد
483	صفد
485	آبل القمح
485	البدو
486	البطيحة
486	المنشية
486	بركاء
487	بني نمير



519	بيسمون
519	غباطية
519	مزارع الدرّج - الدرجة
520	خربة الشط - الشط
520	عرب النميرات
520	عكبرة الجديدة - عقبرة
521	مزارع الخوري
521	مغر الدرّوز
521	الهرابي - عرب الحمدون - خربة الهرابي - عرب المحمدات
523	المراجع
527	الكشاف
<b>المحتويات</b>	
غ	كلمة الباحث
ق	فلسطين
ل	خريطة فلسطين
1	أولاً: القدس
3	القدس
4	أبو ديس
5	أم طوبا
5	الزعيم
5	الشيخ جراح
6	الشيخ سعد
6	القببية
6	القسطل
7	الطالبية
7	بدو الجهالين
7	بَدُو
8	المالحة
8	بيت اكسا
9	بيت جديرة
9	بيت الجمال
10	بيت حنينا
10	بيت دقو
11	بيت نقوبا
11	جبع القدس
12	جبل المكبر
12	الجيب، القدس
12	القبو
13	فلنديا
13	قالونيا
14	راس أبو عمار
14	راس العمود
15	رافات القدس
15	دير رافات

502	صَلْحَة
502	الظاهرية التحتا
503	الضاهريّة الفوقة
503	طوبا أو عرب الهيب
503	طوبا الزنغرية الهيب
504	طيظبا
504	العابسية-العباسية
505	عين الزيتون
505	الحمرا -الحمراء
505	عرب الزبيد
506	عرب الشمالنة
506	العريفية
506	عكبرة
507	العلمانية
507	علما
508	عموقة
508	الشوكا الفوقا - عّجر
509	غرابة
509	فارة
509	فرعم
510	الفراضية
510	قَبّاعة
511	قدس
511	القديرية - النويرية
511	قَدَيْتا
512	قيطية
512	كراد البقارة
512	كراد الغنامة
513	كفر برعم
513	المالكية
514	مداحل
514	مُغر الخيط
514	منصورة الخيط
515	المنصورة
515	المفتخرة
516	ملاّحة
516	ميرون
516	العباسية
517	الناعمة
517	النبي يوشع
517	هونين
518	الويزية
518	لرّازة
518	ماروس

33	خربة العمور
34	النبي صموئيل
34	بيت سوريك
34	أبو غوش
35	بيت ساريس
35	صور باهر
36	العيزرية
36	باب الواد
36	المسكوبية أو المجمع الروسي
37	دير مار سابا
37	الولجة
37	إشوع
38	صرعة
38	سطاف
38	صوبا
39	بيت اجزا
39	سلوان
41	لфта
41	بيت صفافا
42	علار
42	عرتوف أو عرطوف
42	عقور
43	خربة أم اللحم
43	عرب الجهالين
45	ثانياً: رام الله
47	رام الله
48	أبو شخيدم
48	اللبن الغربي
48	المزرعة الغربية
49	المزرعة الشرقية
49	أبو قش
50	الجانية
50	الطيبة
51	المغير
51	بدرس
51	برقة
52	بلعين
52	بيت ريما
52	برهام
53	بيت نوبا
53	بيت سيرا
54	بيت عور التحتا
54	بيت عور الفوقا
55	البيتين

16	الرام
17	شرفات
17	شعفاط
18	الطور- جبل زيتون
18	علار
18	عناتا
19	العيسوية
19	كفر عقب
19	عين حيمد
19	عين رافا
20	عين كارم
20	قطنة
21	مخماس
21	السواحة الشرقية
22	السواحة الغربية
22	القسطل
22	وادي الجوز
23	عسلين
23	البريج
23	بيت أم الميس
23	بيت عطاب
24	السفلى
24	بيت محسير
25	إجراش
25	الجورة
25	خربة العمور
25	خربة الشيخ سعد
26	خربة اللوز
27	بير نبالا
27	دير عمرو
28	بيت ثول
28	دير أبان
29	دير ياسين
30	دير الهوى
30	صرعة
30	كسلا
31	نطاف
31	دير الشيخ
32	بيت عنان
32	حزما
32	الخان الأحمر
33	خربة اسم الله
33	خربة التنور-علار السفلى
33	خربة الزعرورة

73	النبي صالح
73	المدية
73	مزارع النوباني
74	أم الصفا
74	رمون
75	اللبن الغربي
75	شبتين
75	قراوة بني زيد
76	بيت لقيا
76	خربثا بني حارث
77	ثالثاً: بيت لحم
79	بيت لحم
80	أرطاس
81	أم سلمونة
81	بتير
81	بيت جالا
82	بيت ساحور
82	الخضر
82	تقوع
83	جبة الذيب
83	الجبعة
83	جورة الشمعة
84	جناتا
84	الحلقوم
84	حوسان
84	الحجيلة
85	خله زكريا - بيت سكاريا
85	كيسان
85	بريضة
85	خرية النخلة
85	خرية الدير
86	خرية بيت تعمر
86	أبو نجيم
86	خلة الحداد
86	خلة اللوزة
87	دار صلاح
87	الدوحة
87	رخمة أو عيلة على أو خربة على
88	زعترة
88	الشواورة
88	ظهر الندى
88	العبيدية
89	العبيات (هندازة)
90	عرب التعامرة

55	بير زيت
55	بتونيا
56	البيرة
57	ترمسعيا
57	جفنا
57	جلجيليا
58	جمالة
58	جيبيا
58	خرية أبو فلاح
59	خربثا المصباح
59	دورا القرع
59	دير أبو مشعل
60	دير ابزيع
60	دير دبوان
61	دير غسانة
61	دير السودان أو دير الست
61	دير جرير
62	دير قديس
62	دير نظام
63	دير عمار
63	راس كركر
64	رنتيس
64	شبتين
64	سردا
65	سلواد
65	سنجل
66	شقبا
66	صفا
66	قبيا
67	الطيرة
67	عبوين
67	عطارة
68	عين قينيا
68	عين سنيا
69	عين عريك
69	عين يبرود
69	عجول
70	عارورة
70	كفر عين
71	عأبود
71	كفر نعمة
72	كفر مالك
72	كوبر
73	نعلين

109	خربة سلامة
109	خربة ام الشقف
110	خربة الجذور
110	خربة جمورة
110	خربة غوينة التحتا
110	خربة غوينة الفوقا
110	خربة دير شمس
110	خربة السیما
111	خلة الضبع
111	دورا
112	ذکرین
112	رأبود
113	رقعة
113	رعنا
113	رافات (الخلیل)
113	زکریا (الخلیل)
114	زیتا
115	مغلس
115	السموع
115	صافا
115	صوریف
116	البرضعية
116	طرامة
116	الظاهرية
117	الجبلية
117	عجور
118	أم البرج
118	فقیقیس
118	قلقس
118	قيلة
119	زيف
119	كرزة
119	عنان الكبير
120	عنان الصغير
120	جالا
120	دير نخاس
120	دير الذبان
121	الدوارة
121	كوبزبة
121	كريسة الشرقية
121	مخيم العروب
121	الكرمل
121	مورق، كوم، وبيت مقدوم وحمصة
122	حدب الفوار

90	قرى وبلدات عشائر بدو عرب التعامرة
90	عرب الرشايذة
91	بيت فجار
91	مراح معلا
91	مراح رياح
91	المعصرة
92	المنشية
92	المنية
92	نحالين
92	ثيرة
93	العساكرة
93	وادي رجال
93	وادي فوكين
94	وادي النيص
94	وادي العرايس
95	رابعاً: الخليل
97	الخليل
99	إذنا
100	أم العمد
100	بيت أمر
100	بيت جبرين
101	بيت عوا
101	بيت نتيف
102	بيت أولا
103	بيت كاحل
103	بركوسيا
103	بني نعيم
104	بيت مرسم
104	بيت الروش التحتا
104	بيت الروش الفوقا
105	تل الصافي
105	ترقوميا
105	جبعة
106	حلحول
106	حتا
107	خاراس
107	سعير
108	خرسا
108	دير رازح
108	خربة زنوتا
108	خربة المجد
109	خربة عتير
109	خربة سوبا
109	خربة السكة

136	العوجا (أريحا)
136	النبي موسى (أريحا)
136	دير حجلة
137	دير قرنطل
137	عين الديوك الفوقا
137	فصايل
137	عقبة جبر
138	عين السلطان
138	مرج الغزال
138	مرج النعجة
138	النويعمة
139	سادساً: الرملة
141	الرملة
143	أبو الفضل
143	بيت جيز (الرملة)
143	بيت سوسين
144	عمواس
144	عجنجول
145	شحمة
145	البرية
146	بيننا
147	خربة بيت الفار
147	برفيليا
147	زرنوقة
148	قولة (قولية)
148	الكنيسة
148	المخيزن
149	اللطرون
149	اذنبا
149	المغار
150	المنصورة
150	وادي حنين
150	البرج
151	بشيت
151	صرفند العمار
151	صرفند الخراب
152	أبو شوشة
152	عافر
153	قطرة
153	قرازة
154	خربة البويرة
154	خربة الظهيرية
154	خربة زكريا
154	دير أيوب

122	حذب العلقة
122	معين
122	الريحية
123	التواني
123	وادي الشاجنة
123	كدنا
123	بيت عمرة
124	دير العسل التحتا
124	دير العسل الفوقا
124	نفوح
124	خربة جمزو
125	خربة سلمة
125	إعزيز
125	دير سامت
125	بيت عينون
126	خربة المجد
126	مخيم الفوار
126	عبدة
126	الشيوخ
127	يطا
127	أم ريش
128	الصرة
128	البكارة
128	خلة صالح
128	البيرة (الخليل)
128	طاروسة
129	خربة الدير
129	خربة صافا الفوقا والتحتا
129	خربة الكرمل
129	البقعة أو البقاع
129	الحسكة
130	العديسة
130	خلة المية
130	أبو عواد (قبيلة بني عواد)
131	شويكة
131	الهجرة
131	الطبقة
131	الدوايمة
132	نوبا
132	عرب الكعابنة والزويديين
133	خامساً: أريحا
135	أريحا
135	الجفتلك
136	الزبيدات

177	الفالوجة
178	القسطينة
179	البطاني الشرقي
179	البريج
180	البطاني الغربي
180	بعلين
181	بني سهيلة
181	بيت جزّجا
182	بيت حانون
182	بيت دراس
183	بيت طيمة
183	بيت عفا
183	بيت لاهيا
184	برير
184	قبيلة جبرات القدس
185	سُكْرير (صقيرير)
185	الجورة (عسقلان)
186	المصدر
186	المواصي
187	المغراقة
187	المنصورة
187	بربرة
188	بُرْقَة
188	جباليا
189	جحر الديك
189	جولس
190	الجية
190	حتا
191	حليقات
191	حمامة
192	خزاعة
192	خان يونس
193	دير البلح
194	دير سنيد
194	رفح
195	شوكت الصوفي
195	السواركة
196	صموئيل أو صميل
196	نعليا
196	قرية سمس
197	السوافير
198	السوافير الغربية
198	السوافير الشرقية
198	مخيم الشاطئ للاجئين

155	دير محيسن
155	سلييت
156	شلتنا
156	جليا
156	خروبة
156	خلدة
157	الخيمة
157	صيدون
157	أم كلخة
158	مخيزن
158	بئر ماعين
158	راس العين
158	بيت سَنَّة
159	بير سالم
159	يالو
159	عنابة
160	النعاني
160	عرب بينا
160	القباب
161	القببية ( شاهين)
161	النبي روين
162	الحديثة
162	الخلايل
162	السدره (تل البطيخ)
163	سابعاً: اللد
165	اللد
167	بيت نبالا
167	جنداس
167	التينة
167	جمزو
168	دير طريف
168	مجدّل يابا الصادق
169	المزيرعة
169	دير سلامة
169	دانيال
170	طيرة دندن
171	ثامناً: غزة
173	غزة
174	إسدود
175	أم الكلاب
175	الزهراء
176	العطاطرة
176	العودة
176	المجدل (عسقلان)

217	السميري حناجرة
217	السواخنة-الفراحين-(المحمدين العزازمة)
218	الصبحين-الصبحيين-(المسعوديين العزازمة)
218	الظلام ابي جويعد و (القلازين تياها)
218	الترايين نجمات الصانع اللقية
219	ارتيمات أبي العدوس الباطل
219	تل السبع
220	الجمامة:
220	حورة
220	الخلصة
221	خشم زنة
221	خربة الخسيف
221	خربة القريتين
222	ام الحيران عتير
222	رهط
222	وادي الشريعة
222	العراقيب
223	عسلوج
223	العمارة
223	أرنب
224	عين حصب
224	عوجا حفير
224	قصر السر
224	عرعرة
225	شقيب
225	كسيفة (تل الملح)
225	فطيس
226	تل عراد
226	السواركة
229	جبارات الدقس
229	القطاطوة
230	التياها
233	عاشراً: جنين
235	جنين
236	المانية (جنين)
236	أم التوت
236	أم الريحان
237	أم دار
237	أم الفحم
237	الخلجان
237	الجديدة

198	عبدس
199	عبسان
200	عبسان الصغير
200	عبسان الكبير
200	عراق المنشية
201	عراق سويدان
201	قيزان النجار
201	كرتيا
202	الكوفخة
202	كوكبا
203	النصر
203	المحرقة
203	دمرة
204	هريبا
204	هوج
205	مخيم المغازي
205	مخيم النصيرات
205	مخيم خان يونس
205	مخيم دير البلح
206	مخيم رفح
206	المسمية الكبيرة
206	المسمية الصغيرة
207	ياصور
207	الجلدية
207	جسير
208	النزلة
208	أم النصر
209	نجد
209	العبادلة
209	الزوايدة
210	خربة الخصاص
210	حي الشيخ رضوان
211	حي الشجاعة
211	تل الترمس
211	قرية صوفا
211	وادي السلقا
213	تاسعاً: بئر السبع
215	بئر السبع
216	أبو تللول
216	أبورواع جبارات
216	أبو جبارة جبارات
217	أبو مدين- النصيرات حناجرة
217	ام الرثراش او المرشش
217	الزربة جبارات

251	صندلة
252	طورة الشرقية
252	طورة الغربية
252	ظهر المالح
252	عقبا
253	عانين
253	عجة
253	عرابة (جنين)
254	عرانة
254	عربونة (جنين)
255	العركة
255	عزة (قرية)
255	عابا
255	عين السهلة
256	فحمة (جنين)
256	فراسين
256	فقوعة
257	قباطية
257	كفر دان
258	كفر راعي
258	كفر قود
258	كفيرات
259	مثلث الشهداء
259	مركة (جنين)
259	مسلية (جنين)
260	المنشية
260	ميثلون
260	مُصمُص
261	مقبيلة
261	نزلة الشيخ زيد (جنين)
261	نورس
262	يعبد
262	خربة الطرم
263	احدى عشرة: طولكرم
265	طولكرم
266	أم خالد
266	ارتاح
267	اكتابة
267	النزلة الشرقية
267	الجاروشية
268	الراس
268	المنشية
268	النزلة الغربية
268	النزلة الوسطى

238	الزاوية
238	الزبابدة
238	زبدة
238	السيلة الحارثية
239	الطيبة
239	العطارة (جنين)
239	الفندقومية
240	الكفير
240	اللجون
240	سيريس
241	المزار (جنين)
241	المغير (جنين)
241	الهاشمية
242	اليامون
242	المنسى
243	برطعة
243	برقين (جنين)
243	بيت قاد
244	بير الباشا
244	تعنك
244	جبع
245	جبل حريش
245	جربا
245	جلبون
245	جلقموس
246	الجلمة
246	جنزور
246	خربة الجوفة
247	خربة نزلة زيد
247	خربة المطلة (جنين)
247	خربة الخروبة
247	خربة الطيبة
247	خربة عبد الله اليونس
248	خربة ظهر العبد
248	دير أبو ضعيف
248	دير غزالة
248	رابا
249	الرامة
249	رمانة
249	زيوبا
250	زرعين
250	سيلة الظهر
251	صانور
251	صير (جنين)



284	قلنسوة
284	كفر اللبد
285	كفر جمال
285	كفر رمان
286	كفر زيباد
286	كفر صور
287	كفر عبوش
287	كور (طولكرم)
287	كفر سابا
288	كفر برا
288	كفر قاسم
289	جبارة
289	كفا
289	مسكة
289	نزلة أبو النار (الشعراوي)
290	نزلة عيسى
290	وادي الشعير
291	وادي الحوارث
291	وادي القباني
291	خربة عزون
293	اثننا عشرة: قلقيلية
295	قلقيلية
295	أماتين
296	الرشا
296	النبي الياس
296	الضبعة (قلقيلية)
296	الفندق
296	المدور
297	باقة الحطب
297	بيت أمين
297	جيت
297	جنصافوط
298	جيوس
298	حبله
298	حجة
299	خربة صير
299	خربة النبي الياس
299	راس الطيرة
300	راس عطية
300	سنيرية
300	صوفين
300	عرب الرماضين الجنوبي
301	عرب الرماضين الشمالي
301	عزبة الأشقر

269	باقة الشرقية
269	باقة الغربية
269	بلعا
270	بركة الفالق (بصة الفالق)
270	بيت ليد
271	بئر السكة
271	جيوس
271	جلجوليا
272	خربة خريش
272	خربة الاشقر
272	خربة الجراد
272	خربة ابتان
272	خربة الجملة
272	خربة يما
273	خربة رمل زيتا - خربة قزازه
273	خربة الزبابدة
273	خربة جبارة
273	خربة الشيخ ميسر
273	خربة المجدل
274	خربة زكور
274	خربة البرج
274	خربة المنشية
274	دير الغصون
274	ذنابة
275	رامين
275	راس العين
275	طيرة بني صعب
276	زيتا (طولكرم) الشعراوية
276	سفارين
276	شوفة (قرية)
277	زلفا
277	شويكة
278	صيда
278	طيرة المثلث
278	الطبية
279	عتيل (طولكرم)
279	عكابة
279	علاز
280	فرعون
280	عنبتا
283	فرديسيا
283	فلامية او فلماة
283	قفين
284	قاقون

319	تل
319	تلفيت (نابلس)
320	تياسير
320	جالود
320	جنيد
321	جبل باي يزيد
321	جبل جرزيم
321	جماعين
322	جبل عيبال
322	جوريش
322	حوارة (نابلس)
323	حارس
323	خربة عطية
323	خربة يانون
324	خربة الفارسية
324	خربة مصمار
324	خربة حارث
324	دوما (فلسطين)
324	دير استيا
325	دير بلوط
325	دير الحطب
326	دير شرف
326	روجيب
326	رافات
327	رافيديا
327	زواتا
328	زيتا جماعين
328	سالم (نابلس)
328	سبسطية
329	سلفيت
329	سنيريا
330	صرة (نابلس)
330	سرطة
330	طلوزة
331	طمون
331	طوباس
332	كردلة
332	عراق بورين (قرية)
332	عزموط
332	عصيرة الشمالية
333	عصيرة الجنوبية
333	عقريا (نابلس)
334	عمورية (قرية)
334	عورتا

301	عزبة الطبيب
301	عزبة جلعود
302	عزبة سلمان
302	عزون
302	عزون بن عثمة
302	عسلة
303	فرعتا
303	فلمة
303	كفر ثلث
303	خربة الخراب
303	خربة الزاكور
304	كفر لاقف
304	كفر قدوم
304	وادي الرشا
305	ثلاث عشرة: نابلس
307	نابلس
310	أودلا
310	أوصرين
310	ابروقين
310	إجنسنا
311	الباذان
311	الساوية
311	الزاوية
312	العقربانية
312	العقبة
312	اللبن الشرقية
313	الناقورة (نابلس)
313	النصارية (نابلس)
313	اسكاكا
313	برقة (نابلس)
314	مردة
314	بديا
315	بزاريا
315	بئر يعقوب
315	بلاطة
316	بردلة
316	بورين
316	بيت أمرين
317	بيت إيبا
317	بيت حسن
317	بيت دجن (نابلس)
318	بيت فوريك
318	بيت وزن
319	بيتا (نابلس)

352	جبول
353	جسر المجامع
353	خربة أم صابونة
353	خربة الزاوية
354	خربة الطاقة
354	فرونة
354	الضحاك
354	سيرين
355	شطة (بيسان)
355	الطيبة
355	طيبة الزعبية
356	الطيرة (بيسان)
356	عرب العريضة
357	عرب البواطي
357	عرب الصفا
357	عرب البشتاوي
358	الغريير
358	الفاتور
358	قومية (بيسان)
359	كفرة
359	كفر مصر
360	كوكب الهوا
360	زبعة
360	دنة
361	مسيل الجزل
361	يبلى
365	خمس عشرة: حيفا
367	حيفا
368	أبو زريق
368	أبو شوشة
369	أبطن:
369	أم القطوف (أم القطف)
369	أم التوت
369	أم الدفوف
369	إجزم
370	إعبلين
370	أم الزينات
371	المنسى عرب بنيها
371	أم الشوف
372	مشيرفة
372	منشية زيدة
372	أم العمد
372	برة قيسارية
373	بريكة

335	عوريف
335	عسكر
335	عين الشبلي
335	عراق التايه
336	عينبوس
336	غور الفارعة
336	فروش (بيت دجن)
337	فرخة
337	قبلان
337	قربوت
338	قصره
338	قراوة بني حسان
338	قوصين
338	قيرة
339	قوزة
339	كفر قليل
339	كفل حارس
339	كفر الديك
340	لوزة (قرية)
340	مادما
340	مسحة
340	مجدل بني فاضل
341	نصف جبيل
341	مخيم نور الشمس
342	ياصيد
342	ياسوف
342	يانون
342	يتما
343	عين البيضاء
343	زعترة
345	أربع عشرة: بيسان
347	بيسان
347	الأشرفية (فلسطين)
347	الحمرا (فلسطين)
348	أم عجرة
348	البيرة (بيسان)
349	الحميدية
349	تل الخنيزير
350	السامرية
350	الغزاوية
350	المزار (بيسان)
351	الساخنة
351	المرمصص
352	تل الشوك

385	قرية معاوية
385	قنبر
385	قرية كعبية
385	قرية تل الشام - خربة دباشة
386	قيسارية
386	الكباير
386	كبارة
386	كفر لام
387	كفر قرع
387	كفرتا (كفريتا)
387	الكفرين
388	المزار
388	هوشة
389	عسفيا
389	وادي النسناس
389	وادي عارة
390	وعرة السريس
390	دالية الروحاء
390	دالية الكرمل
391	السنديانة
391	شفا عمرو
392	الطنطورة
392	عرب ظهرة الضميري
392	عرب الفقراء
393	عين حوض
393	الطيرة
394	الصرفند
394	صبارين
395	عرب النفيعات
395	عين غزال
396	عرعرة
396	عتليت
396	الياجور
397	بيت لحم
397	كركور
397	مشيرفة
397	منشية زيدة (السعدية)
399	ست عشرة: يافا
401	يافا
404	المويلح
404	بيار عدس
405	بيت دجن (يافا)
406	الحويطات
406	إجليل (أو جليل)

373	بسمة طبعون
373	بويشات
373	البطيما
374	البياضة
374	الجعارة
374	الحارثية
374	الدار البيضاء
374	الزرغانية
375	الشلالة
375	بيسان (حيفا)
375	الفريديس
375	بلد الشيخ
376	الشيخ بريك
376	جبع
376	الجلمة
377	جبل الكرمل
377	جذرو
377	جسر الزرقة
377	جيذا
378	خبيزة
378	خربة الدامون
378	خربة- تل البرج
378	خربة رأس على
379	الخربية
379	خربة السوامر
379	خربة السركس
379	خربة سعسع
380	خربة الشونة
380	خربة أم العلق
380	خربة الكسابر
380	خربة قمبازة
381	خربة لد العوادين
381	خربة المنارة
381	خربة المنصورة
382	دار الحنون
382	خرب أخرى
382	الريحانية
382	زمارين
383	خوالد
383	عرب المفجر
383	العُبية الفوقا
384	العُبية التحتا
384	قيرة
384	فريديس

428	تل الهنود
428	الجديدة والمكر
429	جولس
429	الحسينية
429	الدامون
430	خربة إدمث
430	خربة جدّين
430	خربة تل البير الغربي
430	خربة عرين (إيرييين)
431	خربة واد جعتون
431	دير الأسد
431	دير حنا
431	الرامة
432	الزيب
432	ساجور
433	دير القاسي
433	سحماتا
434	سروح
434	سواعد
434	السميرية
435	شعب
435	الشيخ داود/ دنون
435	طمرة
436	عرب الغوارين
436	عرب النعيم
436	عرب السمينة (خربة الصوانة)
437	عين الأسد
437	عزّابة البطوف
437	عمقا
438	الغابسية
438	فَسْوَطَة
438	الكابري
439	كفر عنان
439	كفر سميع كسرى
440	كويكات
440	كأبول
440	كفر ياسيف
441	المنشية
441	مجد الكروم
441	المزرعة
442	معليا
442	ميعار
442	المنصورة
443	نحف

406	إجليل الشمالية
407	إجليل القبلية
407	جريشة
407	دهمش
407	فجة
408	العباسية
409	رنتية
409	كفر عانة
409	المحمودية/ المر
410	السافرية
410	سيدنا علي/ الحرم
411	الشيخ مونس
411	الطيرة:
412	عرب الجرامنة
413	الجماسين
413	عرب القرعان
414	عرب السوالمة
414	عرب السافرية
414	عرب أبو الكشك
415	المر أو المحمودية
415	سلمة
416	ملبس
416	صميل (المسعودية)
417	الفروخية
417	ساقية
417	سارونة
418	الخيرية
418	يازور
419	سبع عشرة: عكا
421	عكا
422	الرويس
423	البرو
424	أم الفرج
424	إقرت
424	أبو سنان
425	البصة
425	بعنة
426	البقية الغربية
426	بقية
426	سخنين
427	بيت جنّ
427	ترشيجا
428	التلّ
428	جتّ، يانوح

461	تلحوم السمكية
462	المغار
462	المجدل
462	حمة طبريا أو حمي السدود
463	القبيلات
463	عرب العرامشة
464	عشائر قضاء طبريا
465	تسع عشرة: الناصرة
467	الناصرة
469	إكسال
469	أم الغنم
469	أم قبي
469	إندور أو عين دور
470	بئر المكسور(الحجيرات)
470	البعينة (النجيدات)
470	جبل طأبور
470	الحجيرات
471	خربة دار الطويل
471	دبورية
471	الدحي
472	الرينة
472	رُمانة
472	رُمات الهيب
473	زرزير
473	سولم
473	صفورية
474	طرعان
474	طمرة
474	الضميدة
474	عرب الشبلي (الصبيح)
475	العزير
475	عيلوط
475	عين ماهل
476	كفر كئا
476	كفر مندا
476	كوكب أبو الهيجاء
477	المجيدل
477	المشهد
477	معلول
477	الناعورة
478	نين
478	الورقاني
478	يافة الناصرة
479	خربة الطويل

443	النهر
444	يانوح
444	يركا
445	ثمانى عشرة: طبريا
447	طبريا
448	العرب (البدو) في قضاء طبريا
448	التلاوي
448	الوهيب
448	حدثة
449	الحمة
449	حظين
449	خربة أو خان المنية
450	خربة أبو زينة
450	خربة الوعرة السوداء
450	دبورية
451	الدلهمية
451	الرقيبات
451	الزطية
452	زنجرية
452	سمخ-منشية سمخ
452	السمرا
453	السيبانة
454	سنوريا
454	الشجرة
454	شعارة
454	الطابغة
455	العبيدية
455	عولم
455	عيلبون
456	عُوَيْر أبو شوشة
456	كفر سبت
457	كفر كما
457	لوبيا
458	المجدل
458	معذر
459	المنصورة
459	المنارة
459	ناصر الدين
459	نمرين
460	وادي الحمام
460	النقيب
461	ياقوق
461	عرب المواسي
461	السمكية

498	الزوية
498	الزنغرية- زحلق
499	سبلان
499	سعسع
499	السموعي
500	السنبرية
500	الشوكة التحتا
500	الشونة
501	الصالحية
501	الصيداة
502	صفصاف
502	صَلْحَة
502	الظاهرية التحتا
503	الضاهريّة الفوقة
503	طوبا أو عرب الهيب
503	طوبا الزنغرية الهيب
504	طيظبا
504	العابسية-العباسية
505	عين الزيتون
505	الحمرا-الحمراء
505	عرب الزبيد
506	عرب الشمالنة
506	العريفية
506	عكبرة
507	العلمانية
507	علما
508	عموقة
508	الشوكا الفوقا - عجر
509	غرابة
509	فارة
509	فرعم
510	الفراضية
510	قَبَاعَة
511	قدس
511	القديرية - النويرية
511	قَدَيْتَا
512	قيطية
512	كراد البقارة
512	كراد الغنامة
513	كفر برعم
513	المالكية
514	مداحل
514	مُغْر الخييط
514	منصورة الخييط

479	عرب الصبيح
479	مزارب
479	خربة الرومة
481	العشرون: صفد
483	صفد
485	أبل القمح
485	البدو
486	البطيحة
486	المنشية
486	بركاء
487	بني نمير
487	البويزية
487	الجش
488	الميس
488	بيريا
488	تلليل
489	جاحولا
489	جزاير الحنداج - جزاير الجنداج
489	جُب يوسف
490	الحسينية
490	يانوح وجت
490	حُرفيش
490	الخالصة
491	خان الدوير
491	العزرية- عشيرة العزيرات
491	خربة المُنظار
492	خربة كزازة
492	الحقاب
492	خربة أبو لوزة-الشمالنة
493	خربة وقاص-القدح
493	خربة العقابة -العقيبة
493	الجاعونة
494	الخصاص
494	خيام الوليد
494	الدرباشية
495	الدردارة
495	دلّاتة
495	الدوّارة
496	ديشوم
496	الرأس الأحمر
496	ريحانية
497	دفنة
497	الزوق التحتاني
498	الزوق الفوقاني

515	المنصورة
515	المفتخرة
516	ملاحة
516	ميرون
516	العابسية
517	الناعمة
517	النبي يوشع
517	هونين
518	الويزية
518	لرازة
518	ماروس
519	بيسمون
519	غباطية
519	مزارع الدرّج - الدرجة
520	خربة الشط - الشط
520	عرب النميرات
520	عكبرة الجديدة - عقبرة
521	مزارع الخوري
521	مغر الدروز
521	الهرابي - عرب الحمدون - خربة الهرابي - عرب المحمدات
523	المراجع
527	الكشاف





## كلمة الباحث:

فلسطين هي قلب العرب وهي التي تعبر عن القوة والشجاعة والتضحية والعز والمجد، فتجد كل من حمل لقب فلسطيني رمزاً للتضحية وحب الوطن، ونجد أبناءها يضحون بدمائهم وأرواحهم وأنفسهم في سبيلها.

فلسطين هي ملهمة الأدباء، وهي من تغنى بها الشعراء ونظم فيها أجمل الأشعار، نحن قوم إذا أحببنا عانقنا الأرض حباً، وإذا غضبنا أشعلنا الأرض ناراً، تخنتق الكلمات في حلقي، توارزها الغصة المعهودة كلما رأيت أو تذكرت مظاهر دم الشهداء الأبرار بين الدهس والنار والرمي في القمامة !! تتجمد الدموع في مقلتي، وتقاوم الانهيار متمسكة بآخر خيوط رباطة الجأش في نفسي لترهق قلبي المكوم بمحاولات الصبر والتمسك في الله.

فهي حبيبتي فيها ولدت وبها أتيتم عشقاً واليها أقدم حياتي فداء، فلا تبخلي علي يا مليكتي.  
أيا قدس يا درة في الوجود ستبقين رمز الإباء والصمود، أتمنى كل لحظة أن أكون أنا الذي أكون وقوداً لغيري، وأتمنى كل لحظة أن أكون أنا التالي، ليعرف أهلي مرارة الحزن على الشهداء لدى ذويهم، ويدركون أن خوفهم على مستقبل وطنهم أهم الف مرة مني، فأنا من أنا ووطني يحتضر.  
هذا الكتاب إهداء إلى كل فلسطيني مهجر عن وطنه وإلى كل حالم بالعودة إلى الأرض الغالية وللوالد والوالدة رحمهما الله .

وأعتذر إذا بدر مني أي قصور في تدوين أو عدم ذكر أي قرية أو عائلة من عائلات قرى فلسطين، كما لا بد من التنويه بأن ترتيب العائلات ضمن المدن والقرى كان بشكل عشوائي والهدف الوحيد هو توثيق أسماء العائلات الفلسطينية دون الرجوع إلى أقدمية العائلة وحجمها.

والله ولي التوفيق

### توفيق جميل كليب

الإمارات العربية المتحدة - دبي

هاتف: 00971509335918

00971 5 09038554

Tawfiq.kulaib@gmail.com



## فلسطين:

تقع فلسطين في موقع استراتيجي بين مصر ولبنان وسوريا والأردن، وهي أرض الرسالات ومهد الحضارات الإنسانية، حيث مرت على أقدم مدينة فيها وهي أريحا، إحدى وعشرون حضارة منذ الألف الثامن قبل الميلاد. وهي مهد الديانتين اليهودية والمسيحية، ولهذه الأرض تاريخ طويل وجذور في الثقافة والدين والتجارة والسياسة. والاسم الرسمي لها: دولة فلسطين وعاصمتها القدس.

وتعتبر فلسطين نقطة عبور وتقاطع للثقافات والتجارة والسياسة بالإضافة إلى مركزيتها في تاريخ الأديان. ولكثير من مدنها أهمية تاريخية أو دينية، وعلى رأسها القدس التي تعتبر عاصمتها.

وتعتبر فلسطين مهد الديانات السماوية ومركزاً لأهم المعالم الدينية والشواهد التاريخية. كما أنها مسرى النبي محمد صلى الله عليه وسلم ومعجازه نحو السماء، تقع في قلب العالم وتربط القارات الثلاث اسيا وإفريقيا و أوروبا. وتحوي فلسطين على عدة مدن ساحلية على شاطئ البحر المتوسط. ومن أهم مدنها: عكا، حيفا، يافا، طبريا، الناصرة، صفد، وغزة، والتي تعدّ من أهم مدن فلسطين من الناحية الجغرافية والاقتصادية والديمغرافية.

وقدر تعداد الفلسطينيين في العالم بنهاية عام (2021) 14001613 نسمة في العالم. منهم

5290925 نسمة يسكنون في فلسطين.

وتتكون محافظات فلسطين من المحافظات: القدس، الخليل، بيت لحم، رام الله، أريحا، نابلس، قلقيلية، طولكرم، جنين والمحافطة الجنوبية غزة، بالإضافة إلى الجزء المحتل من فلسطين الذي تعرض إلى الإحتلال عام 1948. وفيه العديد من المحافظات. واللغات الرسمية المستخدمة في فلسطين اللغة العربية وهي اللغة الرسمية، واللغة الإنجليزية وغيرها.

تتواجد عائلة كليب في أكثر من محافظة في فلسطين وهي:

كليب أو كليبية: دير رافات - القدس

كليب: الزوق التحتاني - صفد

كليب: سجد - الرملة

الكليب: النهر - عكا

الكليب: حارس - نابلس

كليب: صفورية - الناصرة

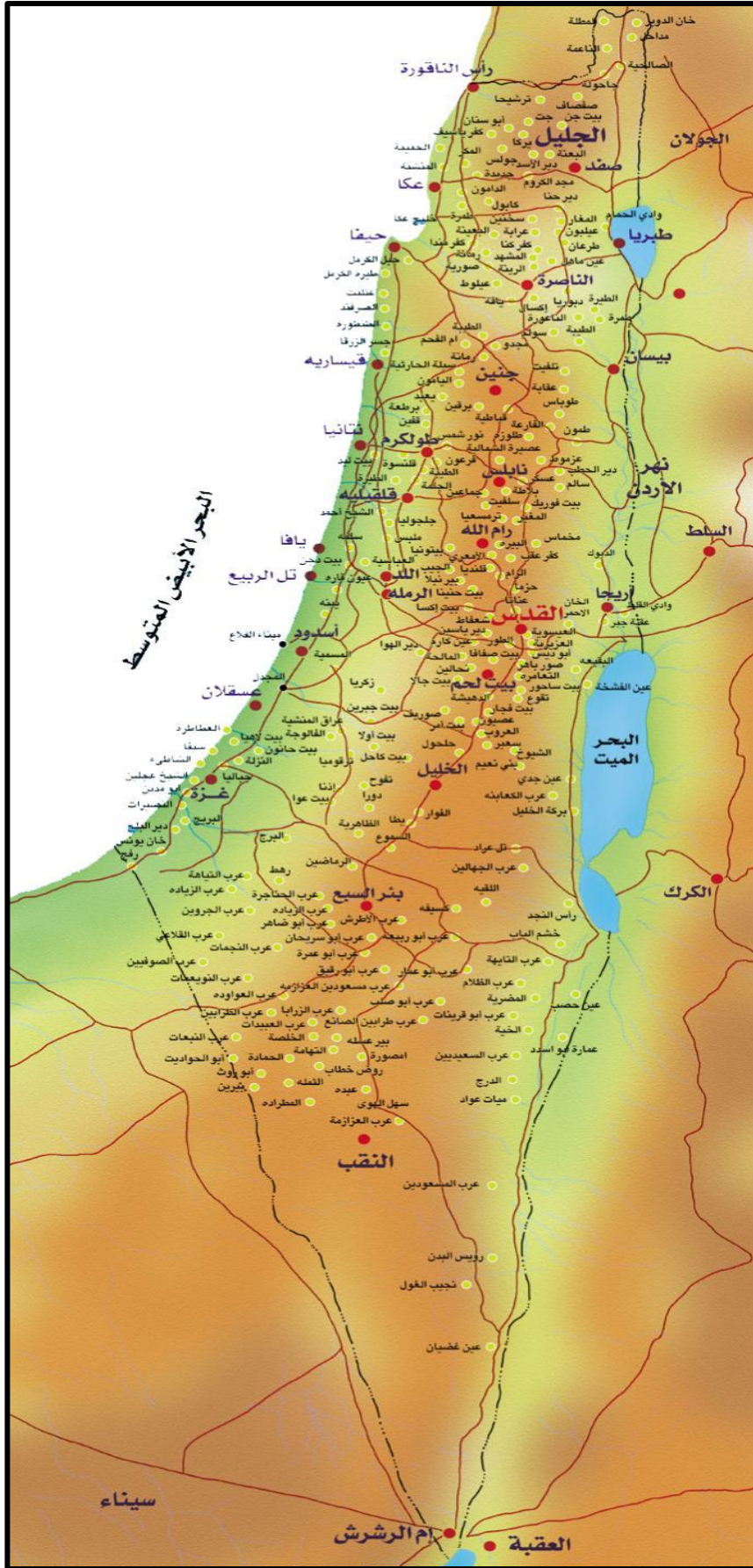
كليب: المزرعة - عكا

أبو كليب: حيفا


الكلباني: بيت دجن / يافا

الكلبيي: وادي الحوارث - طولكرم

# خريطة فلسطين











# أولاً: القدس





القمر



## القدس

أكبر مدن فلسطين التاريخية المحتلة مساحةً وسكاناً، وأهمية دينية، واقتصادية، وتُعرف بأسماء أخرى في اللغة العربية مثل: بيت المقدس، القدس الشريف، أولى القبلتين، يعتبرها العرب والفلسطينيون من مسلمين ومسيحيين، عاصمةً دولة فلسطين المستقبلية بعد التحرير، كما ورد في وثيقة إعلان الاستقلال الفلسطينية التي تمت في الجزائر بتاريخ 15 نوفمبر سنة 1988م.

أما تاريخياً فكان أجدادهم اليبوسيون، أول من بنى المدينة وسكنها في الألف الخامس قبل الميلاد . أثر ضمها الجزء الشرقي من المدينة عام 1980م، والتي احتلته بعد حرب سنة 1967.

ويعتبرها اليهود عاصمتهم الدينية والوطنية لأكثر من 3000 سنة، و لكن الأمم المتحدة والمجتمع الدولي، فلا يعترف بالقدس عاصمة لإسرائيل، ويعتبر القدس الشرقية جزءاً من الأراضي الفلسطينية، ولا يعترف بضمها للدولة العبرية. وتتوسط المنطقة الواقعة بين البحر المتوسط والطرف الشمالي للبحر الميت، وقد نمت هذه المدينة وتوسعت حدودها كثيراً عما كانت عليه في العصور السابقة.

### - عائلات القدس:

عائلة الحسيني، آل النشاشيبي، آل الخالدي (بني خالد، آل الغوانمة) بني غانم، آل العلمي (بني العلم)، آل الخطيب (بني جماعة، آل نسبية).  
تقسم العائلات المقدسية تاريخياً وزمناً إلى قسمين اثنين هما: العائلات المقدسية القديمة والعائلات المقدسية الجديدة.

### العائلات المقدسية القديمة:

الخالدي، البديري، الشهابي، العفيفي، الخطيب، الجناعي، الكناني، الدجاني، الغوانمة، جار الله- أبو اللطف، السروري، الإمام، النقيب، النشاشيبي، شاهين، العسلي، الحسيني، الجاعوني، درويش، الأنصاري، جودة، النمري، قطينة، الداودي، العارف، رصاص، البخاري، كمال، الترجمان، "الصالح"، غنيم، المؤقت، شتية، شرف، نور الدين، الشعباني، الشهابي، الأيوبي، المفتي، أبو السعود، الفتياي، الخالص، بومدين، نسبية، العلمي، درويش، كمال، أبو سبيت، أبو دية، الأطرش، الأعرج، وهدان، التويمي، الجندي، آل ساري، النقرة، الغباري، آل علي، الحجاجلة، آل خليفة، الصيفي، العلاونة، القواسمة، المعالي، النواصرة، الهيبة، أبو تين، العبسي، أيوب، عرباش، حمدة، داوود، سليم، المصري، شلعب، الحزينة، عبد اللطيف، الحظ، ازحيما، أبو جينة.

## العائلات المقدسية الجديدة:

آل الشريف، برهوم، الجبشة، هندية، البشيتي، الوعري، الموسوس، المظفر، الترهني،  
البغدادي، الهدمي، البامية، الكلغاصي، السمان، طقش، وهبة، طيز، السيفي، عويضة،  
عاشور، عباسي، القطب، الطحان، النجار، سوميرة، أبو عيد، الخفاوي، الدسوقي، اليوزياشي،  
المتولي، اسكبولي، الالجاوي، معتوق، حب رمان، حشيماء، القرجولي، نجم، طه، عبده،  
سموم، نجيب، قايب، وارناؤوط، الشرفاء، الحلاق، المملوك، القباني، عكاوي، الديسي،  
الزماميري، التوتنجي، الأفغاني، مراد، المغربي، غوشة، اهرام، قرش، الكالوتي، حجازي،  
زحكة، جعفر، الحواش، القضماني، طوطح، الشاويش، بدرية، أبو الحاج، البيطار، صيام،  
الصلاح، الصالح، الحلواني، القزاز، الماني، الدقاق، الشامي، زلاطيمو، زماميري، زنايري،  
زايد، زعترة، سرنده، سياسي، سعودي، سبيلة، سنداحة، مشعشع، مقيمة، قليبو، رابية،  
جوهريّة، المداح، عرفة، عرفات، العلي، الطرزي، أبو غوش، مجوم، عوري، شهوان،  
الحموري.

## بلدات القدس:

### • أبو ديس:

أبو ديس بلدة فلسطينية تقع شرق القدس وملاصقة لها، تبتعد حدودها الغربية عن  
المسجد الأقصى نحو 2 كم فقط، يفصل جدار الفصل العنصري بينها وبين مركز مدينة  
القدس، لذلك تقع في نطاق الضفة الغربية وهي تتبع محافظة القدس منذ عام 1995 وهي  
تصنف كممنطقة "ب" حسب الأقسام الإدارية لاتفاق أوسلو، ويملك الفلسطينيون نحو 27869  
دونم من أراضيها ويملك الإسرائيليون المحتلون نحو 339 دونم حتى عام 1999، يحدها من  
الشمال الغربي جبل المكبر والسواحة الغربية، وغرباً قرية السواحة الشرقية، وشرقاً وجنوباً  
العيزريه ومن الشمال سلوان.

### - عائلاتها:

الخاناسة: أبو فسيصة والبو، أحمد أبو هلال، الحج حسن، جفال، عليان، عواد، قريع،  
محسن، النوافلة .

الحلبية: بدر، ربيع، عياد، الحلبي .

عريقات: أحمد، جبر، خليل، علي، محمود، مصطفى .

العائلات وافخاذها في أبو ديس صباح، عربية، عفانة، عقروق، مطرود، لافي.

## • أم طوبا:

أم طوبا، هي قرية فلسطينية مقدسية تقع جنوب مدينة القدس، وتبعد عنها 5 كم، كذلك هي تقع شمال بيت لحم، وتبعد عنها 2 كم وعدد سكانها 4 الاف نسمة، تحدها من الجنوب بيت ساحور وبيت لحم ومن الشرق مزموريا ومن الشمال صور باهر ومن الغرب بيت صفافا.

### - عائلاتها:

جميع سكان القرية من عائلة واحدة "أبو طير" الذي يرجع أصل هذه العائلة إلى اليمن، وهم عرب الجنوب، عائله أبو طير، الشنيطي، حماد .

## • الزعيم:

الزعيم قرية فلسطينية في محافظة القدس، تقع للشرق من مدينة القدس، ملاصقة لجبل الزيتون، على بعد 3 كيلومتر هوائي ويحدّها من الشّرق أراضي العيسوية والطور، ومن الشمال العيسوية، والطور من الغرب، والعيزرية من الجنوب، كما أنه تم تهجير قرية دير رافات تحديدا عائلة ال خليل كليب وكان مختار القرية عبد العزيز خليل كليب وكان يطلق عليها اسم رافات نسبة لقرية رافات وادي الصرار التي هجروا سكانها من ديارهم عام 1948. كما أنها كانت عاملاً أساسياً إلى قطع التواصل الجغرافي بين القدس الشريف وما بين مستوطنة معالي عرميم لوجود لاجئين استقروا في الزعيم مما أدى إلى منع الامتداد الاستيطاني للقدس. وسكنها بعد ذلك العديد من المواطنين من الطور والخليل والقدس وعرب الجهالين وعرب السواحة والكعابنة.

### - عائلاتها:

الهرش، أبو غالية، السعيدي، خليل كليب، علامة، الرجبي، أدكيك، أبو الهوى، الزرعي، العجلوني، صبيح، الرازم، صب لبن، غيث، أبو سبيتان، السلايمة، أبو جمعة.

## أحياء القدس:

## • الشيخ جراح:

الشيخ جراح هي قرية مقدسية فلسطينية تتبع لمحافظة القدس، وهي في الجانب الشرقي لمدينة القدس الذي وقع تحت الاحتلال الإسرائيلي في حرب 1967، وهي الآن من أحياء القدس الشرقية.

أخذ حي الشيخ جراح بالقدس اسمه، من الأمير حسام الدين بن شرف الدين عيسى الجراحي، طبيب صلاح الدين الأيوبي، القائد الكردي المسلم، الذي تحول إلى رمز لأجيال عربية متعاقبة منذ نحو 900 عاماً، ويتهدده الآن مخطط إسرائيلي استيطاني، تم الإعلان عنه

ويتضمن بناء 200 وحدة سكنية لاسكان مستوطنين يهود فيها وسط هذا الحي العربي الواقع في القدس الشرقية المحتلة عام 1967م. يقع حي الشيخ جراح في الجانب الشرقي من البلدة القديمة في مدينة القدس خارج السور.

- عائلاتها:

الحسيني، النشاشيبي، القواسمي، الصباغ، حماد، نياب، ارناؤوط، الدجاني، بركات، شماسنة، حنون، الكرد، الهولي، الجاعوني، سالم، إسكافي، القاسم، غاوي.

### • الشيخ سعد:

قرية الشيخ سعد أو خربة الشيخ سعد إحدى قرى محافظة القدس المحتلة، تقع عند الأطراف الشرقية للقدس ويبلغ تعداد سكانها ما يقرب 2000 نسمة.

- عائلاتها:

الزعاترة، المشاهرة، عويسات، الزحافية، علان، شقيرات، سراووخة، عبيدات، هلسة، الزحايه، علان.

### • القبيبة:

القبيبة قرية فلسطينية تقع إلى الشمال الغربي من محافظة القدس. وقعت تحت الاحتلال الإسرائيلي بعد حرب 1967، وتقع على ارتفاع 751 م فوق مستوى سطح البحر، وبلغ عدد سكانها حسب إحصاءات عام 2017 (3876) نسمة.

- عائلاتها:

زهران، سارة، اسعيد، عمرو، رمضان، معالي، حمودة، محطوب، وهران.

### • القسطل:

قرية عربية تبعد 10 كم إلى الغرب من مدينة القدس، وتشرف على طريق القدس- يافا الرئيسية المعبدة من الجهة الجنوبية الغربية لأن الطريق واقعة على ارتفاع 525 م عن سطح البحر في حين ترتفع القسطل نحو 725- 790 م، ولذا كان موقعها استراتيجياً لتحكمه بتلك الطريق، وتربطها طرق ممهدة أخرى بقرى صوبا، وخربة العمور وبيت نقوبا. ويحدها بيت سوريك شمالاً، بيت إكسا من الشمال الشرقي، وقرية قالونيا شرقاً وعين كارم من الجنوب، والجنوب الشرقي قرية صوبا ومن الجنوب الغربي عين نقوبا غرباً وبيت نقوبا من الشمال الغربي.

- عائلاتها:

حبرة، علوش، مطير.

## • الطالبية:

الطالبية من الأحياء الراقية في القدس. بُنيت ما بين عقد 1920 وعقد 1930 على أرض تم شراؤها من بطريركية الروم الأرثوذكس المقدسية. وكان معظم سكانها في وقت مبكر من المسيحيين العرب.

### - عائلاتها :

السلامة، الحسين، الجمل، بشارت، طنوس، كنعان، الأطرش، حداد، حلاق، حجار، صباغ، آل جاني، عوض، النمري، كارمي، جلوب، جهال، أبو هاني.

## • بدو الجهالين:

قرية مقدسية فلسطينية تتبع محافظة القدس وهي في الجانب الشرقي لمدينة القدس الذي وقع تحت الاحتلال الإسرائيلي في حرب 1967، وهي قرية مقدسية من قرى ضواحي القدس، تقع في الشمال الغربي لمدينة القدس تبعد عن مدينة القدس 11 كم وفي الغرب من مدينة رام الله وتبعد عنها 13 كم.

بلغ عدد سكانها في عام 1996 (5600) نسمة وفي عام 2012 حوالي 10000 نسمة تقع قرية بدو الجهالين على بعد 11 كم شمال غرب مدينة القدس، وترتفع عن سطح البحر حوالي 830 م، وتبلغ مساحتها الكلية 5392 دونماً، ومساحة المنطقة المبنية فيها 493 دونماً، وتحيط بها أراضي بيت إجزا، والجيب، والنبي صموئيل، وبيت إكسا، وبيت سوريك، والقببية.

يبلغ عدد تفرع بدو الجهالين في محافظة القدس إلى أربع عشائر رئيسة وهي: عشيرة السلامات، وعشيرة أبو داهوك، وعشيرة الصرايعة، وعشيرة الكرشان.

### - عائلاتها:

العراصرة، الحمادين، التبنة، الدواهيك، الضياعين، السلامات، عشيرة عرب السلامات: تنقسم هذه العشيرة إلى العائلات التالية:

عائلة أبو غالية، عائلة الهرش، عائلة البسيس، عائلة المزارعة، عائلة العويضات، عائلة الفراحات، عائلة السيايلة، عائلة السعيدي، عائلة العصايدة.

## • بدو:

وتقع في الشمال الغربي من مدينة القدس وتحيط أراضي بدو بيت ادزا والجيب وبيت اكسا والقببية.

وعشيرة بدو وتنقسم إلى العائلات: عائلة منصور، أبو عيد، أبو سمارة، بدوان، سعادة، عياش، الخضور، حميدان، زهران، الشيخ، الدالي، أبو غيث.



## • المالحه:

وتقع المالحه على سفح تلة جبلية مرتفعة يحدها من الشرق بيت صفافا، والقطمون، ومن الغرب قريتا عين كارم والجورة، ومن الشمال أراضي لفتا ودير ياسين، ومن الجنوب أراضي بيت جالا وشرفات، وتقسم إلى تجمعين رئيسيين هما المراجعة والفواكسة.

### - عائلاتها:

- المراجعة: تشمل على العائلات التالية: الجواريش، معلا، أبو قمل، العق، الحرادين، السفافرة.
- الجواريش: طشطة، صيام، سلامة، عواد، فرحان، أبو حلو، الحواري، أبو حمود، رزق.
- معلا: أحمد وتنقسم إلى إعلان ومعلا، امر، برهوم، اسماعيل.
- أبو قمل: (هذه الحمولة لا تقسم لاي فرع).
- العق: تنقسم إلى: رمضان، زرينة، عوض مصلح، عصفورة.
- الحرادين: تنقسم إلى عائلتين: الخطيب (أبو شحادة)، جاد الله.
- السفافرة: أما هذه الحمولة فتتقسم إلى العق، الفواطقة، فرج، فرعان، أسعد، الطوري، جاد، عواد، الكرام، جنديّة، حميدان، بشير، شرارة، عوده، قوار، أيوب، جوده، قدام، بشير، شرار، قران .
- الفواكسة وتشمل العائلات التالية: سرحان، عمار، قطامش، جنديّة: وهذه العائلة تنقسم إلى سعادة، جادو، برهوم.

## • بيت اكسا:

تقع بيت اكسا إلى الشمال الغربي من مدينة القدس، وتبعد عنها حوالي 9 كم، تحدها عدة قرى وهي بدو، وبيت سوريك والنبي صموئيل، ولفتا وقولونيا، وبيت محسير، يصلها طريق داخلي طوله 1.3 كم، يربطها بالطريق الرئيس.

ترتفع حوالي 760 م عن سطح البحر، تبلغ مساحة أراضيها حوالي 9273 دونماً، ويحيط بها أراضي قرى بيت حنينا، النبي صموئيل، بيت سوريك.

### - عائلاتها:

- حمولة اللقانية وتضم (الخفيف، موسى، زهران، شعلان، أبو حبابة، محسن، حسان. غيث ويضم: حسين، شحادة، أحمد، بغدادي، سيف، الجربوعة. محيسن ويضم: عبدالقادر، شقير، جبر، خليل.
- حمولة إسماعيل وتضم: محمد ويشمل: إسماعيل، امحمد، حماد، قاسم، محمد. أحمد (الخطيب) ويضم: أحمد، إسماعيل، عبدالقادر، محمود . بشير ويضم: حسن، محمد

- حمولة زايد وتضم: عليان: إبراهيم، سمحان، ناجي، جبر، خميس. حسين ويضم: معالي، سبيتان، عبدربه، سرور/نصار. صبرة ويضم: أحمد، جبرين، الشيخ، شاهين.
- حمولة الحمائل وتضم: أبو صافية، الشاعر، عجاج، العرموطي، صبيح، صباح، حمدان، أبو خاروفة، عوض الله، حسان، عواد.
- حمولة عبد الوهاب وتضم: علان، حمدان، زعتر، سليم، مسلم، أسعد، أبو قطي، عيسى، المشني.

### • بيت جديرة:

تقع قرية بيت جديرة، إلى الشمال الغربي من مدينة القدس، وتبعد عنها 8 كم، ترتفع عن سطح البحر حوالي 775 متراً، ويصلها طريق معبد يربطها بالطريق الرئيسي طوله 10 كم، تبلغ مساحة أراضيها حوالي 2044 دونماً، وتحدها من الشرق قرية قلنديا ومن الجنوب بير نبالا ومن الشمال رافات ومن الغرب الجيب. قدر عدد سكانها عام 1922 (122) نسمة، وفي عام 1945 (190) نسمة، وفي عام 1967 كان عدد سكانها (688) نسمة، وفي عام 1996 بلغ حوالي (1164) نسمة.

### - عائلاتها:

جار الله، أبو اللطف، أبو السعود، الخطيب، الجماعي، العلمي، الدجاني، شحادة، برجس، القاسم، العزام، الهندي، دار أتم .

### • بيت الجمال:

قرية بيت الجمال: تقع جنوب غربي مدينة القدس، وترتفع عن سطح البحر 350 متراً، والقرية عبارة عن دير لاتيني عربي، وقد بنى هذا الدير الآباء الساليزي ونعام 1881م. في البداية كان هذا الدير عبارة عن مأتم ثم استخدم كمدرسة زراعية والآن يستخدم هذا الدير لإستقبال الحجاج والزوار إذ يحتوي على غرف مبيت، يوجد في الدير قاعة كونسيرت وكنيسة ويقال أن الكنيسة بنيت على أنقاض كنيسة قديمة تعود بتاريخها إلى القرن الخامس الميلادي إذ تم إكتشاف أنقاض هذه الكنيسة وبالأخص الفسيفساء في أعمال ترميم الدير، تبلغ مساحة أراضيها 4878 دونماً، وتحيط بها أراضي قرى: دير ابان، البريج، وبيت نتيف، قدر عدد سكانها عام 1922 حوالي (59) نسمة، وفي عام 1945 حوالي (240) نسمة، وتعتبر القرية ذات موقع أثري يحتوي على بقايا كنيسة أرضها مرصوفة بالفسيفساء، ومدافن، وتحيط بها مجموعة من الخرب ذات المواقع الأثرية، وإلى الجنوب من القرية تقع (بيت شيمش) التي أقيمت عام 1950، ويمر من أراضيها جهة الغرب الطريق الذي يصل من الخليل، بيت جبرين، عرتوف، باب الواد، يتصل بطريق القدس يافا، وتم إحتلال القرية عام 1967 ولم يبق منها إلا هذا الدير.

#### - عائلاتها:

شلس، جرجورة، أبو حمدة، نجار، ابداح، زاهرية، سليمان، خليل، أبو سمرة، السروجي، الجعفري، حسين إسماعيل، الجمالي، خلاوي، الأسمر، فرارجة، العيسة، عوض، نصار، بشارت، خطاب، عابد، خلف، حميد، الزبان، نجم، آل الشريف، آل الشيخ.

#### • بيت حنيان:

شمال مدينة القدس على الطريق المؤدي إلى رام الله، على بعد ثمانية كيلومترات من شمال وسط القدس، وترتفع 780 متراً عن سطح البحر، تقع بين بلدتي شعفاط والرام شمال مدينة القدس وتعد أكبر بلدة في القدس من حيث المساحة.

#### - عائلاتها:

- ابداح، أبو زاهرية، النجار، سليمان.
- ابداح تضم: درويش، دولة، الهرباوي، معالي، حسن، شومان، وهدان، دعيس، وادي، عثمان، سلمى، سلاك، مرعي، سلامة، الصفدي، الغريب.
- النجار تضم: عبدالله، تايه، العبوشي، فراج، أبو حليب، الودي، حمدان، أبو عون، الدر، الفقيه.
- سليمان تضم: أبو حمدة، ياسين، صبيح، شاهين، صلاح الدين، علي، صبيحة، صالح، عمران، عقل، مسعود، منتصر.

#### • بيت دقو:

قرية بيت دقو تتربع على جبل تملؤه أشجار الكرمة والزيتون، تطل على الساحل الفلسطيني، على جبل يبلغ ارتفاعه سبعمائة وخمسين متراً شمال غرب القدس، وعلى بعد ثلاثة عشر كيلومتراً من المدينة المقدسة، وتلتقي أراضيها من الشمال مع أراضي الطيرة، ومن الجنوب مع أراضي بيت عنان والقببية وبدو، ومن الغرب مع أراضي بيت لقيان، ومن الشرق مع أراضي بيت اجزا والجيب.

#### - عائلاتها:

داوود، ريان، مرار، حسين، مصالح، مصطفى، الزين، بدر، علي، حسين، مراد، حمودة، عائلة مخطوب، عائلة زهران، عائلة سارة، عائلة اسعيد، عائلة وهران، عائلة عمرو، عائلة رمضان، وعائلة معالي.

## • بيت نقوبا:

قرية عربية تقع على بعد 13 كم إلى الشمال الغربي من مدينة القدس على الجانب الشمالي من طريق القدس - يافا الرئيسية المعبدة، وتربطها طرق ممهدة بقرى بيت سوريك والقسطل، وأبو غوش وصوبا، وخربة العمور، نشأت بيت نقوبا فوق القواعد الجنوبية لجبل باطن السيدة (880 م) وهو أحد جبال القدس، وترتفع نحو 75 م عن سطح البحر، ويمر وادي الخراب، وهو المجرى الأعلى لوادي كسلا، بشرقها في حين يجري وادي بيت نقوبا غربيها متجهاً نحو الجنوب ليرفد وادي الغدير.

بنيت معظم بيوتها من الحجر، واتخذ مخططها شكلاً مستطيلاً، واتجه نموها العمراني من الشمال إلى الجنوب، وبالرغم من امتدادها النسبي ولم تتجاوز مساحتها 9 دونمات وفي عام 1945، وضمت القرية بعض البيوت والدكاكين، وكان أهلها يشربون من مياه عين العاصي في طرفها الشرقي، وتناثر حول القرية بعض الخرب مثل خربة المران وخربة الراس.

- من عائلاتها:

أحمد، أبو هيكل، مجالي، جابر، حوشية، عوض الله، فلاح، سلامة، زعتري، بدوان، حمدان، الجمال عميرة، علان، حميدة، زيدان، دجانة، بشرة، البدور، الحمل، رزق، الحسن.

## • جبع القدس:

تقع جبع القدس على بعد 11 كم شمال مدينة القدس، وترتفع عن سطح البحر حوالي 800 م، وتبلغ مساحتها الكلية 13407 دونماً، ومساحة المنطقة المبنية فيها 253 دونماً، ويحدها من الشرق مخماس وعناتا ومن الشمال مخماس ومن الغرب بلدة الرام ومن الجنوب حزما وعناتا، يبلغ عدد سكان القرية 3191 نسمة حسب تقديرات الجهاز المركزي للإحصاء الفلسطيني للعام 2004.

- عائلاتها:

دار الشعبان، دار ملحم، دار زيادة، دار يوسف، دار فهيد، دار المدني، دار الحوشي، دار سمور، دار الأعمار ومنهم دار اللمون، دار العلي، دار الحامدي ودار سمارة أبناء عمومة، دار السليود، دار العقاب، دار العثمان، دار أبو زمق، دار المروشت، دار الشنتين دار الحمودي ودار المشعور ودار أبو خريط وهذه العوائل ترجع لعشيرة عبيد، دار الغويني دار جابر، دار الشايب، دار القاروط، البشارات، كنعان، نصار، العكوش، اسليم.

## • جبل المكبر:

جبل المكبر قرية فلسطينية تتبع للسواحة الغربية وتقع إلى الجنوب الشرقي من مدينة القدس، ومعظم سكان هذه القرية هم مزيج من قبائل وعشائر العبيدية والسواحة، يقع جبل المكبر جنوب مدينة القدس، وإلى الشرق من محطة السكة الحديدية، يفصل بينه وبين جبل الزيتون وادي سلوان، وبينه وبين جبل صهيون وادي الربابة.

### - عائلاتها:

الجعافرة، السرواخة، البشير، عويسات، شقير، سرور، مشاهرة، عبيدات، الزعاترة، جعابيص، شقيرات .

## • الجيب، القدس:

تقع قرى الجيب في الشمال الغربي من مدينة القدس، وتبعد عنها 10 كم، وترتفع عن سطح البحر حوالي 710م، وتقوم القرية على موقع مدينة (جبعون)، وهي المدينة الرئيسية لقبيلة الحويين الكنعانية، تبلغ مساحة أراضيها 8205 دونمات، ويحيط بها قرى النبي صموئيل، بيت أجزاء، بير نبالا، بدّو، والجديرة.

### - عائلاتها:

سعادة، أبو حمود، عساف، دعوس، أبو دية، الكارح، أبو حمود، الحلايقة، عايش، خطاب، الشعيابة، زاهر، غيث، أبو جياب.

## • القبو:

القبو قرية عربية تبعد 18 كم إلى الجنوب الغربي من مدينة القدس، و3 كم تقريباً إلى الشمال من طريق بيت جبرين - القدس، وكيلومتر واحد تقريباً جنوبي خط سكة حديد القدس - يافا، وتربطها طريق ممهدة بكل من الطريق الرئيسية والسكة الحديدية المؤديتين إلى القدس، ويحدها من الشمال الوجة ومن الغرب راس أبو عمار ومن الجنوب وادي فوكين وقرية حوسان ومن الشرق قرية بتير .

أقيمت القبو على قمة جبل يعلو 760 م عن سطح البحر شرق مقام الشيخ أحمد العمري، وهذا الجبل هو أحد جبال القدس المنحدرة بشدة نحو وادي السكة (عالية وادي الصرار) في الشمال، وكانت القرية معروفة منذ العهد الروماني باسم "قوبي"، ومنه اشتق اسمها الحالي، ويجري إلى الغرب منها وادي شعب القبو في حين يجري إلى الشرق منها وادي عين جامع.

#### - عائلاتها:

أبو نصار، أبو عوض، خليل، عبيد الله، أبو يابس، أبو غلوس، أبو عالية، الأزرق، المشني، عثمان، أبو حلاوة، أبو بريك، حامد، عايد، الداعي، أبو زيادة، البكري، عرمان، مسلم،، نبهان، سمري، مؤمن، صالح.

#### ● قلنديا:

قلنديا بلدة فلسطينية تقع إلى الشمال من مدينة القدس وتبعد عنها مسافة 11 كم وجنوب مدينة رام الله وتبعد عنها مسافة 4 كم، ويصل إليها طريق فرعي يربطه بالطريق الرئيسي (القدس- رام الله) طوله 1.5 كم، ترتفع عن سطح البحر 750م وتبلغ مساحة أراضيها 3948 دونما، حيث تحتل موقعاً استراتيجياً في محافظة القدس وتم إنشاء مطار القدس على أراضيها، والمعهد الصناعي، تحيط بها أراضي قرى عين كارم، دير ياسين، بيت اكسا، لفتا، القسطل، بيت نقوبا، بيت سوريك.

#### - عائلاتها:

أبو راس، الحمدي، المصري، سعادة، عوض الله، عائلة حسين، عائلة صبح، حمدان، حمد.

#### ● قالونيا:

تقع إلى الشمال الغربي من مدينة القدس، وتبعد عنها حوالي 7 كم، ويبلغ متوسط ارتفاعها 650 م. كانت القرية قائمة على منحدر جبلي يواجه الجنوب الغربي، وكان وادي قالونيا يمتد عبر طرفها الشرقي. وكانت القرية تقع على طريق القدس- يافا العام، وتصلها طريق ترابية بالقرى المجاورة. يجري وادي الصرار شرقيها ويسمى وادي قالونيا متجها نحو الجنوب لىسمى وادي عين كارم. بلغت مساحة أراضيها 4844 دونماً، وتحيط بها أراضي قرى دير ياسين، بيت اكسا، لفتا، عين كارم، القسطل، بيت نقوبا، وبيت سوريك.

كان عدد سكانها عام 1922 حوالي (549) نسمة، وفي عام 1945 حوالي (910) نسمة. ويبلغ مجموع اللاجئين من هذه القرية في عام 1998 حوالي (6483) نسمة. يقيم بعضهم في مخيم شعفاط، مخيم عسكر، مخيم قدورة، حارة الشرف، الرام ودول المهجر.

#### - عائلاتها:

حمولة خطاب تشمل أربع عائلات رئيسة درباس ويضم خضر، كتة، صباح، صبيح .

- عسكر ويضم سمور، سمريين، سلامة.

- حمدان ويضم: عياش، عيسى، موسى، حسين، درويش، علان.
  - مخلوف ويضم: عبد ربة، طليب، بركات، عثمان، عطوة، عطية.
  - حمولة الغليظ ويتفرع منها عائلات: سالم ويضم علي، خليل، اخليل، اسماعيل ويضم: اسبيغ الأصفر، إسعيد، الصرص، معالي، صبح، مصلح.
  - مشعل يضم: عليان، ويشمل عليان، علي، خليل، محمود، محمد، صالح.
  - أبو الغنايم يشمل: غنيم، غنام، خضر.
  - حمد: حسن سليمان، مصطفى سليمان، محمد سليمان.
  - حمدان يشمل: حسين، العبد، جابر، جبران، اممر.
- حمولة أبو سعد يتفرع منها عائلات: فرحان، الخطيب، جودة عطا الله، حماد الفقيسات. ويوجد أيضاً بعض العائلات المسيحية مثل: نيقولا، متري، يوسف، مروم.

### • راس أبو عمار:

راس أبو عمار قرية عربية تبعد 19 كم إلى الجنوب الغربي من منطقة القدس، وتربطها طريق فرعية ممهدة طولها 3 كم بطريق بيت جبرين - القدس الرئيسة المعبدة الواقعة جنوبها، وتبعد أقل من كيلومتر جنوبي خط سكة حديد القدس - يافا، وتربطها طرق ممهدة بقرى عفور ودار الشيخ وبيت عقاب، وعلار، والقبو، ووادي فوكين.

أقيمت قرية رأس أبو عمار فوق تلة جبلية تحصر بين جبلي الشيخ مرزوق (722م) وأبو عدس (750م) من جبال القدس، وتشرف منها على وادي إسمايل (اسم من أسماء المجر بالأعلى لوادي الصرار) الذي يجرى على مسافة كيلومتر إلى الشمال منها ويسير على طول مجراه خط سكة حديد القدس - يافا، ويجري إلى الغرب من رأس أبو عمار وادي انيرقدان، وادي إسمايل يسمى أحدهما وادي حسن.

- **عائلاتها:**

ثلاث حمايل فقط وهي: مروة وتتكون من عدة عائلات هي: أبو عكر، أبو عليا، أبو عوض الله، أبو عليان، فرج، سعيفان، حمدان (شاويش)، أما الحمولة الثانية فهي العمارنة وتتكون من عائلات هي حرز الله، خليل، صبرة، علان، الحمولة الثالثة قرقور واسمه الاصيلي جاسر، أما قرقور فلقبة، وله ثمانية أبناء يشكلون عائلات الحمولة وهم: راضي، عياد، ملش، بدوان، معدي، أبو حميدة، أبو سالم، مسلم، عزية، زهران، سمعان، أبوبكر.

### • راس العمود:

يقع حي رأس العمود على طريق (القدس- أريحا) مروراً بقريتي العيزرية وأبو ديس والخان الأحمر ويمكن الاستمرار إلى الأردن عبر نهر الأردن فوق جسر الملك عبدالله منطقة سويمية أو ما يسمى الآن، ويحد الحي من الشمال جبل الزيتون، ومن الجنوب

جبل المكبر، ومن الغرب المسجد الاقصى والبلدة القديمة في القدس، ومن الشرق بلدتي أبو ديس والعيزرية.

- عائلاتهما:

آل عيسى، أبو خضر، أبو نبع، آل جابر، سويلم، زيادة، محمد، مشني، عودة الله.

### • رافات القدس:

رافات هي قرية فلسطينية تقع ضمن محافظة القدس لكنها أقرب إلى مدينة رام الله حيث تبعد عنها 3 كم إلى الجنوب، وشمال غرب القدس حيث تبعد عنها 10 كم، تحيط بالقرية أراضي قرى كفر عقب، والجديرة، بالإضافة إلى أراضي بلدة بيتونيا أما من جهة الشرق فيحدها قرية قلنديا ويمكن رؤية مطار القدس منها، ترتفع عن مستوى سطح البحر 788 متراً، ويظن أن كلمة رافات مشتقة من الكلمة الكنعانية "يرفئيل" بمعنى الله يشفي، ويعتبر الزيتون من أهم المزروعات في تلك القرية.

- عائلاتهما:

أبو خليل، أبو حمدان، بيت إبراهيم، طه، يوسف، ياسين، أبو العصى، أبو شرارة، أحمد، الحاج جبر، جبر الشيخ، مصطفى، محمد، عمر، أسعد، حباس، بيت حسن، صيام، عبد الله، الخطيب، الصادق جبر، درويش، ساكب ابراهيم، محمد داوود، محمد صالح، جابر، أبو حسان، ضيف الله، الرفاتي، المدفون، يحيى، عودة، عرابي، دار جبر، عمر سعادات، عيسى، أبو غانم، اممر، علقم، الحاج

### • دير رافات:

دير رافات قرية فلسطينية في قضاء القدس، وتقع على بعد 26 كم غرب القدس، وقد أخلت من سكانها أثناء حرب 1948 العربي الإسرائيلي من قبل لواء هاريل، في أواخر القرن التاسع عشر، وصفت دير رافات بأنها قرية صغيرة تقع على سلسلة من التلال مع الربيع إلى الغرب ويحدها من الشمال قرى قضاء الرملة سجد كفر روريا وخربة اسم الله ومن الجنوب قرية دير أبان ومن الشرق قرية صرعة ومن الشمال سجد ومن الغرب اشوع وذكريا. وفي 1931 الإحصاء البريطاني، كان هناك 218 من العرب الذين يعيشون في دير رافات، وارتفع إلى 430 في عام 1945، وكان في القرية مسجد يحمل اسم الحاج حسن. وثلاث خرب وتوجد ساحتان الفوقا وكان مختارها عبد العزيز خليل كليب والتحتا مختارها العبد حمد، وإن معظم السكان بعد الاستيلاء على القرية من قبل لواء أرييل في عملية داني، وهناك أكبر واقدم دير للمسيحية واسمه دير رافات وادي الصرار، و يوجد بالقرية عدة عيون مثل عين البلد، عين



طريف، عين المالح، عين الخلعة وعين الطبلاوي وجامع الحاج حسن. ومن المعروف أنه في فلسطين أربع قرى تحمل اسم رافات وهي رافات قضاء القدس وهي التي تجاور أراضيها مدينتي رام الله والبيرة ورافات ناحية جماعين وهي اليوم تتبع محافظة سلفيت نابلس ورافات سموع الخليل ودير رافات وادي الصرار التي نحن بصدها في هذه القرية .

كانت تتبع الرملة في العهد العثماني ثم الخليل وفي بداية الإنتداب رجعت إلى الرملة وفي عام 1940م تحولت تبعيتها الإدارية إلى مدينة القدس. وأصبحت القدس تضم قريتين بنفس الاسم ومن أجل التفريق بينهما بقيت رافات قضاء القدس الأولى محافظة على اسمها، وزيد على رافات وادي الصرار كلمة دير لوجود دير في القرية يتبع البطريركية اللاتينية، لذلك اشتهرت بدير رافات وفي بداية العهد العثماني في عام 1539م كانت رافات مقسمة إلى قريتين الأولى باسم رافات الجبل والثانية باسم رافات السهل وهما متجاورتان.

#### - عائلاتها:

آل كليب أو الكليبية وتضم (خليل، عبدالهادي، عايش)، آل حمد، آل المغربي، آل السوقي او الدسوقي، الشيخ يوسف، القطناوي، عواد، أبو محبوبة، آل الديري، أبو زر، الاحمر، عبد العال، الجعفري، معالي، أبو عرقوب وهناك بعض من العائلات استقروا في دير رافات غباش الخراسي، البديري، رحال، دقدوقة. ومن المغاربة وافريقيا.

#### • الرام:

تقع الرام إلى الشمال من المدينة المقدسة على تلة ترتفع أكثر من 720 متراً عن سطح البحر، وتبعد عنها 8 كيلومتراً وتبعد عن الطريق الرئيس التي يصل اليها بطريق فرعي يقل طوله عن الكيلومتر الواحد. تحيط بها أراضي قرى جبع من الجهة الشرقية ومن الجهة الشمالية أراضي قرية كفر عقب، ومخيم قلنديا أما من الجهة الغربية فتتصل بأراضي قرية بير نبالا ومن الجهة الجنوبية أراضي قرية بيت حنينا، تتبعها مجموعة من الخرب الأثرية وضم اليها منطقة تسمى ضاحية البريد، وهناك بعض العائلات استقرت بالرام من قالونيا والخليل.

#### - عائلاتها:

غزاونة، رامية،

وهناك عددة عائلات استقرت في البلد خطاب، سلايمة، شويكي، دويك، أبو غريبة، طهبوب، صبيح، أبو شلبك، الحناوي، جولاني، جابر، غيث، جردات مطور، المنتشة، القواسمي، الوصعب، الحسيني.

## • شرفات:

تقع قرية شرفات ما بين منطقة بيت صفافا وشمال بيت جالا والمالحة وبيت لحم والولجة، وتحدها العديد من المستوطنات المجاورة لها مثل "جيلة" التي أقيمت على أراضي أهالي القرية وأراضي بيت جالا. يبلغ عدد سكانها ما يقارب 1500 نسمة ومساحة الأراضي مع بيت صفافا 5750 دونماً، وأغلب سكانها هم فلسطينيون حيث تعتبر من القرى القديمة والبلدات العربية في القدس ويوجد فيها مقام البرية والذي ذكر في (كتاب أنس الجليل من القدس إلى الخليل). وتمتاز بلدة الشرفات على أنها تقع على قمم جبال عالية وتحيطها أيضاً الأودية والمناطق الجبلية المليئة بالمناظر الخلابة.

### - عائلاتها:

الحسيني، خليل، صبح، عبدالنبي، مشعل، دودين، أبو ريا، عوض، المولح، غزاوي، صلاح، فرج، عياد، البدر، العلمي.

## • شعفاط:

شعفاط بلدة فلسطينية تقع في الشمال الشرقي لمدينة القدس، ويُعتقد بأنها سميت بهذا الاسم نسبة إلى الملك الروماني شافاط أو يوهشوافاط المذكور في الإنجيل في عصر الرومان، يحدها من الشمال بيت حنينا وبلدة حزما من الشمال الشرقي وعناتا شرقاً ومدينة القدس جنوباً وقرية بيت اكسا غرباً وقرية لفتا من الجنوب الغربي والنبي صومائيل من الشمال الغربي.

### - عائلاتها:

سلهب، مسودة، غوانمة، دغابشة، حبش، ظاهر، سرندح، الفاهوم، أبو الفيلات، فيضي، شكري، شيحة، كرشان، عبد العال، ترزي، صباح، أبوعلقم، طويل، شعباني، أبو رميلة، شحادة، القواسمة، خطيب، صب لبن، اورفلي، خميس، ديسي، عابد، غنيم، صوص، تميمي، خضر، دعس، قميري، بيتوني، رجاب، رمحة، قرش، شهاب، غزاوي، فانوس، عدوين، عويضة، سويطي، أبو الهوى، سعادة، سمان، معايطه، أبو الزلف، شاعر، غيث نجبر، دنديس، دعيس، زلباني، زعمط، رصاص، أبوخليل، دغر، جاعوني، خوري، جودت، جمجوم، فياض، حجازي، أبوتين، شويكي، عناتي، شرفا، حرياوي، سلطان، دبسي، بطيخة، شهابي، زهران، هندي، اهرام، سمسوم، خشان، وهدان، صغير، حلبي، زيادة، أبو خضير، مشني، أبو نبع، عموري، سويلم، الجاني، أبو خليفة، اسبيتاني، عودة الله، جابر، محمد، عيسى.

## • الطور - جبل زيتون:

الطور قرية مقدسية، فلسطينية تتبع محافظة القدس، يحدها من الشرق المسجد الأقصى المبارك ومن الغرب الخان الأحمر ومن الشمال قرية العيسوية ومن الجنوب العيزرية وأبوديس التي وقعت تحت الاحتلال الإسرائيلي في حرب 1967.

- عائلاتها:

جميع عائلات الطور السبعة وَهُم: خويص، أبو غنام، أبو الهوى، الصياد، أبو لبن، أبو سبيتان أبو جمعة.

## • عرار:

عرار قرية مقدسية، تتبع محافظة القدس وهي في الجانب الشرقي لمدينة القدس، تقع على بعد عشرين كيلو غرب مدينة بيت لحم، جنوب غرب القدس وتصلها طريق فرعية بطريق بيت لحم، بيت جبرين وبيت عطاب ووادي فوكين وسفلى وإجراش وقعت تحت الاحتلال الإسرائيلي في حرب 1967.

- عائلاتها:

البراقعة، اللحام، هماش، عواد، حماد، نصار، عساف، عمايرة، قراقع، الصراصرة، الزبون، أبو دية، سليمان، إبراهيم، عويس، جبر، إسماعيل، دار أحمد.

## • عناتا:

تقع عناتا في الجهة الشمالية من جبل الزيتون إلى الشمال الشرقي من مدينة القدس الشريف وفي المنطقة الواصلة بين المدينة المقدسة وشمال فلسطين وبين القدس والبحر الميت، وعلى بعد 5 كيلومتر تقع قرية عناتا تحيط بها أراضي قرى عرب الكعابنة والنبي موسى من الشرق، ومن الشمال أراضي قرية حزما، ومن الغرب أراضي قرية شعفاط ومن الجنوب أراضي قرية العيسوية، ترتفع القرية 670 متراً عن سطح البحر ويتبعها مجموعة من العيون مثل عين قارة وعين الفوار وعين الروابي ويتبعها خربة كعكول وخربة دير السد وخربة عمليت.

- عائلاتها:

ال الرفاعي، العلوي، حمدان، شيحة، سلامة، ابراهيم، حطوة، عليان، عبد اللطيف، موسى. (أبو هنية، الكسواني) .

## • العيسوية:

تقع العيسوية إلى الشمال الشرقي من البلدة القديمة للقدس، تحدّها من الشرق التجمعات البدوية التابعة للعزيزية وعرب الكعابنة، ومن الشمال عناتا وشعفاط، ومن الجنوب الزعيم، تنقسم الولاية القضائية للقرية بين بلدية الاحتلال في القدس وبين الإدارة المدنية المسؤولة عن منطقة (ج)، حرمت سلطات الاحتلال أهالي القرية من أراضيهم وصادرتها لصالح المستوطنات وجدار الضم والتوسع وما يسمى "الحديقة القومية".

### - عائلاتها:

حمولة دار عليان، حمولة دار أبو الحمص، حمولة دار درويش، أجمع كبار السن وأحمد دحبور الحاج الذي أنجب سالم وسليمان وانحدر منهما عائلات كل من (مصطفى، محمود، ناصر، درباس، داري، عيسى، حمدان)، حمولة دار مصطفى تمثل "موسى محمد، خضر محمد، يوسف محمد، شحادة محمد مصطفى"، حمولة دار محيسن، أبو ريالة، حمدان، محيسن، عليان، أبو الحمص، درويش، عبيد، حسان، عوض.

## • كفر عقب:

تقع كفر عقب إلى الشمال من مدينة القدس بحوالي 13 كم، وتبلغ مساحة أراضيها (5472) دونماً، والقرى المحيطة بها: برقة، الرام، قلنديا، رافات، البيرة.

### - عائلاتها:

أبو حويج، نواهدة، ناصيف، نمور، نابلسي، مرمش، ضراغمة، طماوي، طوري، قضماني، زعنين، داري، دبابنة، درعاوي، رجيبي، صالحية، عجلوني، صدر، بزبان.

## • عين حيمد:

تقع عين حيمد على بعد سبعة كيلومترات إلى الغرب من القدس، وتقع على الطريق الرومانية القديمة التي كانت تستخدم أيضاً في أوقات لاحقة.

### - عائلاتها:

برهوم، شمارخة، خلاوي، أبو ندا، نجم، ادعيبس، زعتر، الهواني، الحايك، شماسنة، عوض الله، العفو، نتشة.

## • عين رافا:

عين رافا هي قرية عربية تقع غربي مدينة القدس تعتبر من أرقى وأعرق البلدات التي تحيط بمدينة القدس تأسست على يد السلطان عبد الحميد الثاني. عين رافا تتسم بالهدوء، يوجد

في عين رافا ثلاثة عيون ماء تستغل مياهها للزراعة، عدد سكان قرية عين رافا الأصليين نحو 800 نسمة، تبعد عنها 10 كيلومتر بجانب طريق يافا القدس.

- عائلاتها:

غزاونة، رامية، خطاب.

## • عين كارم

تقع عين كارم جنوب غرب مدينة القدس على بعد ثمانية كيلومترات، وتحيط بالقرية من الشرق قرية المالحه ومدينة القدس، ومن الغرب قرية القسطل وقرية سطاق، ومن الجنوب قرية الجورة، وتبلغ مساحة القرية خمسة عشر ألفاً وتسعة وعشرين دونماً.

- عائلاتها:

العائلات المسيحية: عائلة زخريا داود، طنوس، روك، الدبسي، جعينية، وام آل الظوار: عائلة قنيص، عطية، مشعل، نعواش، منصور، الأسمر، البدوي، عودة، يعقوب، المنشي، الصوباني، فرحان، عرباش، مصلح، إسهيلة، منون، عيوش، رحال، هبولة، آل الحارث: درويش، خلف، الحبية، اصرية، أبو سالم، غصون، المتواسي، محارب، الشخامي، صوفانة، التويني، حماد، السباح، عشا، وردة، أبو بكر، النجار، العزب، الكنج، التعمري، سمادة، جلال، عيسى، جابر، إسماعيل، داود، إمر، الزغب: حامد، درباس، مسلم، أبو راس، بخلق، عنوقة، البكري، يونس، عابد، أبو دية، الزرقا، نوار، مراد، دقة، عاصي، البسطي، حمدية، صبحه، العسال، أبو روضة، عائلة إسعد، عثمان، شمعة، الخطيب، شقوبعة، جراد، زعتر، دودو، إسماعيل، رابعة، سلامة، حبة، خلاد، زيدان.

آل علي: هادي، العسعس، سحويل، عيشة، قمر، البدوي، عيد، أبو سمرة، قاسم، عبيد، إشبيب، عوض، سمرين، الزغب، الحمزة، الهيبة، شلطوف، زبيدة، جبر، بطاح، شقرة، هدهود، الديسي، علان، عواد، الاعرج، ناصر، حزين.

## • قطنة:

قطنة قرية مقدسية فلسطينية في الضفة الغربية تتبع محافظة القدس وتقع إلى الشمال الغربي من مدينة القدس، وإلى الشمال من بلدة أبو غوش القريبة من الطريق بين القدس ويافا ويحدها من الغرب بيت نوبا وبيت ثول وقرية نطاف ومن الجنوب قرية أبوغوش ومن الشرق قرى بيدو القبيبة وبيت سوريك ومن الشمال بيت عنان وبيت لقيا.

وتقع قرية قطنة فوق اطلال الكفيرة التي كانت من مدن كنعان، وقد ورد ذكر الكفيرة أربع مرات في التوراة، ولقد قامت قطنة الحديثة في العام 1000 هجرية.

## - عائلاتها:

حسن جد أهل قطنة وابناؤه هم: محمد أبو عرموش: وله تنسب حمولة محمد أبو عرموش وتضم العائلات التالية: شباب، عليان، زاهر، محسن، جواد، أسعد، البوابة، الحايك، خليل، الزغاري، حمودة، بدوان، الخطيب، أبو زينة، أحمد أبو شوكة: وله تنسب حمولة أحمد أبو شوكة وتضم العائلات التالية: أبو زائدة، أبو اسليخ، ضرغام، الرزوق، طه القصير: وله تنسب حمولة طه وتضم العائلات التالية: أبو رياح، النوري، موسى يوسف الاقرع، عبيد، أبو خروب، طاهر أبو القمل: وله تنسب حمولة طاهر وتضم العائلات التالية: قنبيرة، (صمير، عبد الحلیم، يعقوب)، ذوابة (رمضان وحمدان العرجا)، الطبنجة عائلة العنباوي من عمواس ضمت إلى حمولة طه عائلة ذياب من دير أبو مشعل، ضمت إلى حمولة الفقيه عائلة العتيق من دير أبو مشعل ضمت إلى حمولة الفقيه عائلة صالح حمدان من الجيب ضمت إلى حمولة الشماسنة عائلة داود، السوقي من الجديره ضمت إلى حمولة الحوشية، الشماسنة، بدوان، أبو غرموش، حموده، الخطيب، أبو زينة، أبو شوكة، أبو سليخ، ضرغام، الرزوق، الفقيه، طه، أبو رياح، النوري، موسى، يوسف، الاقرع، عبيد، أبو خروب، أبو القمل، طاهر، قنبيرة، عبدالحليم، يعقوب، ذوابة.

## • مخماس:

تقع مخماس على بعد 8 كم شمال شرق مدينة القدس، وتعدّ من كبرى قرى محافظة القدس من حيث المساحة، إذ تصل مساحتها إلى أكثر من 13 ألف دونم، وتمتد أراضيها لتصل حدود محافظة أريحا شرقاً، وأقرب قرية لها جبع من جهة الغرب، وتحدها من الشمال والشرق أراضي قرية دير دبوان. ويعود أصلها لقرية في التاريخ البعيد إلى العصر الروماني. تقع قرية مخماس على ارتفاع 590 متراً فوق سطح البحر، ويبلغ معدل الأمطار السنوي حوالي 6 ملم، تبلغ مساحة أراضي القرية حوالي 13642 دونماً، منها 177 دونم صالحة للزراعة.

## - عائلاتها:

أبو كنعان، أبو صيام، الحج، أبو عوادة، أبو علي المتفرعة إلى حسين، مهنا، مخمن.

## • السواحة الشرقية:

السواحة الشرقية تقع إلى الجنوب الشرقي من البلدة القديمة على بعد 3 كم. ويحد القرية من الشمال بلدة أبو ديس ومن الغرب السواحة الغربية (جبل المكبر) ومن الشرق العيزرية ومن الجنوب بلدة العبيدية وعرب التعاامرة.

سميت بذلك الاسم نسبة إلى خربة أحمد الساحوري المحاذية لمقبرة البلدة والمقام عليها مسجد باسم " أحمد الساحوري" حيث تقع هذه الخربة في أقصى الجزء الشمالي لبلدة السواحة الغربية "جبل المكبر" والمحاذية لقرية سلوان.

- عائلاتها:

الهسة تضم الشقيرات، العبيدات، الزعاترة، الزحايقة. الجعافرة، الخلايلة، الزرعى، العويصات، المشاهرة، الجعابيص، الصراوخة، الخلايلة، البشائرة.

### • السواحة الغربية:

بلدة فلسطينية مكونة من سبع أحياء متلاصقة مع بعضها البعض وتتكون من عدة جبال ومناطق منها الشيخ سعد وجبل المكبر وحي الصلعة.

### • القسطل:

يعتبر موقع قرية القسطل استراتيجياً لتحكمه بطريق القدس، يافا، وقد ارتبطت بطرق ممهدة أخرى بقرى صوبا، خربة العمور، بيت نقوبا، بيت سوريك، عين كارم، سطاق وقالونيا. تحدها بيت سوريك شمالاً، بيت اكسا من الشمال الشرقي، قرية قالونيا شرقاً، قرية عين كارم من الجنوب والجنوب الشرقي، قرية صوبا من الجنوب الغربي، عين نقوبا غرباً، وبيت نقوبا من الشمال الغربي .

- عائلاتها:

عدوان، العادي، مطير، الحاج، موسى، ياسين، جبره، علوش.

### • وادي الجوز:

وادي الجوز حى مقدسى، فلسطينى فى محافظة القدس وهو فى الجانب الشرقى لمدينة القدس تتكون المنطقة من عدد من الأحياء الثانوية: من الشرق حى وادي الجوز الذي يقع فى المسار الشمالى لوادي النار(وادي كدرون)، ومن الشمال والغرب حى الحسينى (لاحقاً سُمى بالحي الأمريكى)، ومن الجنوب والغرب حى المسعودية (المصرارة الشرقية) وفى الوسط حى باب الساهرة (الحي الذي يقع خارج باب الساهرة)، وبعده حى من الشرق الصوانة وجبل الزيتون، ومن الشمال والشمال الغربى الشيخ جراح، ومن الغرب خط وقف اطلاق النار الذي قسم القدس فى الاعوام 1949، 1967. الخط الأخضر الذي وقع تحت الاحتلال الإسرائيلى فى حرب 1967، وبعده الآن من الأحياء الهامة فى القدس الشرقية.

- عائلاتها:

الوعري، الجاعوني، القطب، الغفيفي، النمري، غنيم، الغوانمة، بوزباشي، علمي، هاشم، الهرمي، ادكيك، حجاز، الحسين، نسيبة، التميمي، برقان، شاهين، شامي، عرب الزعانيين، مفيد، سعيدة، الشلبي، الهدمي، بني عدي، حلواني، حموري، سنقرط، توفكجي، خواجا، بركات، القيسي.

## • عسلين:

عسلين هي قرية فلسطينية تقع على بعد 21 كم من الجهة الغربية من القدس، كانت مساحة القرية حوالي 20 دنماً، وبنيت منازل أهل عسلين من الحجر والطين، وقد كانوا يملكون حوالي 2160 دونماً للزراعة أغلبها بعليّة منها حوالي 110 دنمات عبارة عن بساتين، ويحيط بها أراضي قرى أشوع، بيت محسير، وصرعة.

### - عائلاتهما:

رضوان، مطاوع، عفانة، ذيب، ضرغام، الشوملي، حميد، الحافي، سليمان، الشيخ، آل علي، زايد، السعدي، أحمد، حسين، عطا الله، وردة، عودة، حامش، حمدان.

## • البريج:

قرية فلسطينية مهجرة، تقع إلى الجنوب الغربي لمدينة القدس. طرد اليهود سكانها في عام 1948 ودمروا بيوتهم، يحدها من الشرق دير بيت الجمال وقرية ديرابان ودير رافات ومن الغرب سجد وخربة عمورية ومن الشمال دير رافات وبيت فار ومن الجنوب زكريا وعجور . تبعد إلى الغرب من طريق زكريا - عرطوف المعبدة قرابة 4 كم، وإلى الجنوب من خط سكك حديد يافا - القدس نحو 3 كم.

### - عائلاتهما:

آل خضر غطاس، آل أبو خديجة، آل المساعفة، آل نصر الله، آل اسكاكية، آل أبو صعب، آل عطايا، آل أبو سنبل، آل عودة، آل حسن، آل حميد، آل العمائرة، الخطيب، الحميني، المزين، الشرش، الشلختي، تيم، مناع، طه.

## • بيت أم الميس:

بيت أم الميس، قرية فلسطينية مهجرة، تقع إلى الغرب من مدينة القدس، وتربطها طريق معبدة ثانوية بطريق القدس- يافا وبقرتي صوبا والقسطل، أما تربطها طرق ممهدة بقرى كسلا، عقور، بيت محسير، دير عمرو وخربة العمور.

### وعائلاتهما:

حمدان، صلاح.

## • بيت عتاب:

بيت عتاب، قرية فلسطينية مهجرة، تبعد مسافة 23 كم إلى الجنوب الغربي من مدينة القدس، تربطها طريق معظمها معبّد بمدينة القدس، وتمرّ طريق بيت جبرين- القدس الرئيسية



المعبدة على بعد 3 كم إلى الجنوب منها، يحده من الشمال دير الشيخ ودير الهوا ومن الغرب قرية سفلى ومن الجنوب الغربي أجراش والجنوب بيت نتيف وعلار ومن الجنوب الشرقي علار ومن الشرق رأس أبو عمار ودير الشيخ.

- عائلاتها:

عائلة غرير، عائلة هماش، حماد، يوسف، عبد الرحيم. عائلة عبيد الله، عائلة عليان، عائلة جهم، عائلة اللحام، ملحم، عطا الله، عيسى، اسماعيل، عثمان، شتات، أخليل، الخطيب، الجوري، الشيش، العمور، عبد الرحمن، محمد، الحوباني، جابر. السقا، أبو تايه، تايه ، عائلة زهران، الجريان، عائلة كياه.

● السفلى:

سفلى التحتا قرية فلسطينية قضاء القدس تابعة إلى بيت عطاب الجنوب الغربي من مدينة القدس، وتبعد عنها حوالي 24 كم. ومساحة أراضيها 2061 دونماً. والقرى المحيطة بها: بيت عطاب، ويحدها من الشمال دير الهوا، ومن الشمال الغربي دير آبان، ومن الغرب أجراش ومن الجنوب والشرق بيت عطاب. وكانت سنة الاحتلال لها: 1948م. وهي تابعة لبيت عطاب.

- عائلاتها:

دار عودة ، اسماعيل خليل، حمدان يوسف، عبدالرحمن محمد، مصطفى حسين، وقاد، شعلان، خليفة، أبو بكر، براق، شفاعة، صدقة، خاطر، سفيان، المحمود، محمد.

● بيت محسير:

تقع بيت محسير، إلى الغرب من مدينة القدس، وتبعد عنها حوالي 26 كيلو متراً، وترتفع 588 متراً عن سطح البحر، بلغت مساحة أراضيها 16268 دونماً، وتحيط بها أراضي قرى ساريس، كسلا، أشوع، دير أيوب، اللطرون، وقد عدد سكانها نحو 450 نسمة في سنة 1875، وفي أواخر القرن التاسع عشر قدر عدد سكانها عام 1922 حوالي 1367 نسمة، وفي عام 1945 حوالي 2400 نسمة.

- عائلاتها:

سعادة: تيم، عبد الله الاطرش، صالح، النيص، أحمد منصور.

علان: علقم، حمد الله، الاقرع، مطر، جبر، درويش. علقم: عليان، قطيط، المنسي داوود: إسلام، سلامة، أحمد، معالي، العياط، النجار غنيم : حماد، غنام غنايم، نصار، سالم، أبو القاسم، عبد الرحمن، سلمان . العبابدة: عواد، حماد، ارشيد. أسعد، سليم، أبو جندية، عبيد،

أبو حشيش، أبو فطيمة، أبو شريح، الخطيب، أبو شحادة، حنونة، حمدان، عياد، عبد الله الشرايها، استيتي، الملاحه، الناجرة، رضوان يوسف، مصطفى، جبر.

### • إجراش:

إجراش قرية فلسطينية مهجرة، تبعد مسافة 28 كم إلى الجنوب الغربي من مدينة القدس، تربطها طريق فرعية ممهدة تمر بقرى سفلة، بيت عطاب أبو عرار بطريق بيت جبرين- بيت لحم- القدس الرئيسية المعبدة، و تربطها طريق ممهدة أخرى بقرية دير أبان، أكثر القرى المجاورة لها، وهي قريبة جداً من خط الحدود الإدارية بين قضائي القدس والخليل.

- عائلاتها:

الزغاري، رمضان، إسليم.

### • الجورة:

الجورة، قرية فلسطينية مهجرة، تقع على بعد 10 كم تقريباً من غرب الجنوب الغربي لمدينة القدس، تصلها بها طريق معبّدة، في حين تصلها طرق ممهدة أخرى بقرى عين كارم، الولجة، سطاف وخربة اللوز.

- عائلاتها:

البرهوم، آل الجعفر، آل أبو غنية، آل الحسن، آل الجاجة، آل الحيش، آل الشريف، آل المفرح، آل الصويص، آل معالي، آل حمدان آل أبو عابد.

### • خربة العمور:

قامت خربة العمور على نجد صغير في السفح الجنوبي لأحد الجبال مواجهة الجنوب، حيث كان وادي الغدير يمتدّ من الشرق إلى الغرب عند أسفل ذلك الجبل، وكانت ثمة سلسلة جبلية تفصل أراضي القرية عن أراضي قرية دير عمرو.

- عائلاتها :

عليان، عبيد، أبو اصبع، نصر الله، عياد، عبد الحليم، عبد الرازق، حسن، عبد، موسى، العموري.

### • خربة الشيخ سعد:

تقع قرية الشيخ سعد عند الأطراف الشرقية للقدس ويبلغ تعداد سكانها اليوم ما يقرب الألفي نسمة. وتقع القرية على قمة جبل يبلغ ارتفاعه حوالي 650 متراً عن سطح البحر. بيوت القرية مبنية بتواصل متكامل مع حيّ جبل المكبر الكائن في القدس الشرقية المحتلة. وتتبع غالبية مساحة القرية في

تعريفها إلى تصنيف C (وفقاً لاتفاقيات أوسلو)، الذي ظلّ تحت السيطرة الصهيونية الكاملة حتى بعد تأسيس السلطة الفلسطينية. وتقع منطقة معينة من القرية تحت التصنيف B حيث تقع المسؤوليات المدنية على السلطة الفلسطينية. وتتبع مجموعة من 15 بيتاً تقع في الطرف الشمالي - الغربي للقرية لمنطقة نفوذ بلدية القدس. كما ويقطع خط الحدود البلدية سبعة بيوت أخرى، بحيث يتبع نصف البيت الواحد إلى مدينة القدس والنصف الثاني إلى الضفة الغربية. من الجهة الشرقية والشمالية - الشرقية لقرية الشيخ سعد وعلى بعد حوالي كيلومترين بخطّ هوائي تقع قرية السواحة الشرقية المبنية هي أيضاً على قمة جبل عالٍ.

وتشكّل قرية الشيخ سعد تاريخياً جزءاً من منطقة عرب السواحة التي تشمل أيضاً جبل المكبر والسواحة الشرقية والسواحة الغربية. ويتألف سكان المنطقة، في غالبيتهم، من عددٍ قليل من العائلات الموسّعة (الحمائل).

#### - عائلاتها:

الزعاترة، المشاهرة، العويسات، الزحايقة، علان، شقيرات، هلسة، سراوخة، عبيدات.

#### • خربة اللوز:

تقع خربة اللوز، إلى الغرب من مدينة القدس، يحدها من الشمال قرية صطاف ودير عمرو، الغرب الجنوبي قرية عقبور، الجنوب الغربي قرية الولجة، الشرق الشمال قرية صطاف والشرق والجنوب قرية الجورة . وتبعد عنها 11 كم، وترتفع عن سطح البحر 750م، وبلغت مساحة أراضيها حوالي 4502 دونمات، وتحيط بها أراضي قرى دير عمرو، الجورة، الولجة، وعقور، وتعتبر قرية خربة اللوز احدى قرى ناحية بني حسن غربي النهر.

#### - عائلاتها:

علي محمد (زعتري)، إبراهيم علي محمد (زعتري)، محمود محمد اسماعيل (هروط)، عثمان نمورة، أحمد محمود زعتري، علي محمد صالح عنكير، حسن محمد صالح عنكير، خليل محمد صالح عنكير، ابراهيم محمد صالح عنكير، عبد القادر محمد عنكير، اسماعيل عبد الله، عبد الله اسماعيل (زعتري)، حسن محمد مصطفى، مصطفى محمد مصطفى، محمود أحمد صالح عنكير، يوسف شحادة، ابراهيم أحمد جنديّة، مصطفى يحيى، أحمد صالح عنكير، حسين حمد الله (حماد)، أحمد صالح الحاج، محمد حسن الحاج، سعيد صالح (الحاج)، عبد صالح حسن (سمور)، محمد عبد الرحمن (يحيى)، محمود عبد الرحمن (يحيى)، علي عبد الرحمن (يحيى)، حسين سمارة، حسين عطا الله، حسن عطا الله، عبد الله عطا الله، محمد جبر حماد، حسن صالح نمر، أحمد سعيد سمور، عثمان أحمد اسعد (سمور)، علي اسماعيل، ابراهيم صالح نمر، محمد إبراهيم صالح (نمر)، محمود إبراهيم صالح (نمر)، أحمد إبراهيم صالح (نمر)، صالح علي نمر،

مصطفى علي نمر، عبد القادر أحمد (عبده)، خليل أحمد عبيد، محمود إبراهيم خلف، جابر حسن جابر (أبو طبيخ) علي حسن جابر (أبو طبيخ)، خليل حسن جابر (أبو طبيخ)، حسن محمد عودة، علي إبراهيم علي، محمد علي إبراهيم، محمد محمود إسماعيل (الهديري)، محمد عباد، إبراهيم عباد، محمد إبراهيم عباد، محمد حسين عباد، أحمد حسين عباد، محمود حسين عباد، علي حسين عباد، إبراهيم محمود خلف، علي محمد جبر حماد، عطا الله حسين، حسين أحمد عبده، خلف عبد الله عطا الله، أحمد، حمد الله (حماد)، رضوان حسن (أبو طبيخ)، محمد علي عنقير، شاكِر مصطفى (يحيى)، أحمد محمد إسماعيل (هروط)، العبد أحمد صالح، خلف عبد الله عبيد، عبد الرحمن أحمد (جنديه)، محمد مصطفى محمد، عبد الرحمن يحيى، محمود محمد سمارة، يعقوب محمد، أسعد محمد سمور، محمود حسين جابر (أبو طبيخ)، إبراهيم حسن جابر (أبو طبيخ)، علي، محمود، إسماعيل، (الهديري)، شاله، يحيى، أبو طبيخ، زعترة، سمارة، هروط، عنكير، دعبور، أبو عيشه، القيسي، جنديه، سمور، هديره، الشيخ، جبريل، حسين، حسن، عزيز، سعد، الحسن، يحيى، خلف، حماد، عطا الله، نمر، شاكِر، عبدالرحمن، عباد، خلف، جابر، عبده، ال الجلب .

### • بير نبالا:

تقع بير نبالا على مسافة 9 كيلومترات إلى الشمال الغربي من مدينة القدس، يحدها من الشرق الرام ومن الشمال الجديرة ومن الغرب الجيب ومن الجنوب بيت حنينا. كسائر القرى الفلسطينية الواقعة إلى الشمال الغربي من مدينة القدس، تتمتع بير نبالا بالأراضي الخصبة الملائمة لزراعة الزيتون والخصروات. كانت بير نبالا قبل بناء جدار الضمّ والتوسع مركزاً تجارياً نشيطاً وقرية منتعشة، إلا أن الجدار الذي بُني عام 2006 أحاطها من 3 جهات، وحولها إلى قرية أشباح.

### - عائلاتها:

الاشقر، الحجة، رمضان، زيدان، عبد الرحمن، العملة، عبد الله، النبالي، عيسى.

### • دير عمرو:

دير عمرو قرية عربية تبعد مسافة 18 كم إلى الغرب من مدينة القدس، وتربطها طريق فرعية معبدة بطريق القدس - يافا الرئيسية، وطرق ممهدة بقرى بيت أم الميس وخربة العمور، وعقور، وكسلا.

أقيمت قرية دير عمرو فوق خرائب دير قديم على رأس جبل يزيد ارتفاعه على 740م عن سطح البحر، ويطلق على هذا الجبل اسم جبل الأكراد، وهو أحد جبال القدس التي تنحدر جنوباً لتشرق على المجرى الأعلى لوادي الصرار.

## - عائلاتها:

آل دعبور، حسين، الهديري، الشعلان.

## • بيت ثول:

بيت ثول تقع قرية بيت ثول في قضاء القدس - في الجهة الغربية من القدس بانحراف قليل إلى الشمال وعلى بعد 17 كم من القدس، وترتفع أعلى نقطة فيها عن سطح البحر 772م في منطقة ويحيط بها قرية نطاف وقطنا وأبوغوش وساريس ويالو، يحدها من الشمال قطنا ونطاف ومن الغرب يالو ومن الجنوب ساريس ومن الشرق قرية أبوغوش.

## - عائلاتها:

علقم: خير الله، حسن حمدة، سليمان، سلامة، خليل حسين، حسان، علي يوسف، عليان، الشيخ علي: محمد علي، عبدالله، خليل، عيسى، يوسف، علي، مصطفى علي، سعيد، صالح، رشيد يوسف، مصطفى.

## • دير أبان:

يحد القرية دير أبان، من الغرب أراضي قرية دير رافات ويحدها من الشمال عرتوف وأشوع وصرعة ودير رافات التي تحدها أيضاً من الجزء الشمالي الغربي ومن الغرب البريج التي تحدها أيضاً من الجنوب، وكذلك بيت جمال واجرش شرقاً تحدها دير الهوى وسفلى وترتبط القرية بالقدس وبالرملة عن الطريق المعروف باب الواد.

## - عائلاتها:

بني هذيل، الدعامسة، القراملة، الوعرة.

- بني هذيل: أبو سخن، سالم، مسلم، خليل، الافندي، حسنين، خليل، ربيع، زيادة، علي، سرحان، سويد، فرحان، دعسان، محمد، شاهين، غنيم، الفرارجة: عبدالله، عودة، وادي، الحاج علي.

- الدعامسة: إبراهيم حسن، أبو هدبا، أبو مشمش، صبيحة، زياد، الأخرس، داوود، أحمد يوسف، شعلان، عبد النبي، علي حسين، محيسن.

- الصدوق: عبد العزيز يوسف، جاد الله عثمان، حسين إبراهيم، عبد الحافظ، يوسف، صافي، حقروس، الباز، القبابي، النويهي، العبيد .

- المساعيد: إبراهيم حسن وصباح، أبو الكراعين، سعادة، عبد القادر مصطفى، عوض الله، البرميل.

- الكسابرة: ذيبان، زاهر، زيدان وعوض الله، الصليبي، عودة، مسلم.
- القراملة- الدياربية: خليل، أبو عيشة، حماد، محسين، العسعيس، أبو سلامة، أبو عثمان، جعارة، دعسان، عثمان، عدوان، الملاح، أبو تينة، أبو ليلي.
- الوعة: أبو سلامة أشريم، البيضة، رشيدا، بيوض، عمبرة، عامر، خليفة، عبد الدايم، عطوة وعطا الله، الغزال، غمام، الشيخ عبد القادر.

### • دير ياسين:

دير ياسين قرية عربية تقع غربي القدس، وترتبط معها بطريق معبدة من الدرجة الثالثة، نشأت فوق بقعة جبلية ترتفع نحو 770م عن سطح البحر، وتعد بقعتها من البقاع الغنية بآثارها، فهي على أنقاض معقودة وجدران وصهاريج ومدافن وغيرها، تحدها قرى لفتا، قالونيا، عين كارم، القسطل والصفصاف.

تألقت القرية من بيوت حجرية ذات مخطط مكتظ، وفيها أزقة ضيقة ومتعرجة، واشتملت على بعض الدكاكين، وعلى مسجد وبئر لمياه الشرب، وكان امتدادها العمراني يسير من الغرب إلى الشرق جهة القدس، ولكنه كان بطيئاً إذ لم تتجاوز مساحة دير ياسين 12 دونماً.

بلغت مساحة أراضي دير ياسين 2758 دونماً منها 153 دونماً تسربت إلى اليهود، أهم محاصيلها الزراعية الحبوب والخضر والفواكه والزيتون، وقد غرست أشجاره في مساحة 200 دونم، وتعتمد الزراعة على مياه الأمطار التي تهطل بكمية كافية تبلغ في متوسطها 550 مم في السنة.

بلغ عدد سكان دير ياسين في عام 1922 نحو 254 نسمة، وارتفع في عام 1931 إلى 439 نسمة وكانوا يقيمون في 91 بيتاً، وفي عام 1945 قدر عدد سكانها بنحو 610 نسمة، وقد تعرضت القرية عام 1948 لعدوان اليهود الذين ارتكبوا فيها مذبحه وحشية مذبحه دير ياسين، ودمروها وأقاموا على أنقاضها مستعمرة "جفعات شأؤول" التي أدخلت في حدود مدينة القدس.

### - عائلاتها:

الياسيني، الاسعد، رضوان، عقل، الخطيب، بكيرات، جابر، شحادة، زيدان، سمور، موسى، خليل، عيد، الجندي، عقل، حميدة، عطية، سجادة، سفور، عيد، حامد، عليا، أبو غوش، ابراهيم، عثمان، جبر، عبد الرحمن، زهران، مصلح .

## • دير الهوى:

دير الهوى قرية عربية تقع إلى الجنوب الغربي للقدس، وتبعد نحو 5 كم إلى الجنوب من خط سكة حديد القدس - يافا، وتصلها دروب ممهدة بقرى دير الشيخ وسفلة وبيت عطاب، ودير أبان، وبخط السكة الحديدية نفسه.

### - عائلاتها:

ابداح، داغر، صالح، عثمان، سكاونة، مهكاش، حميدة، بقله، ديرية، عميش، الناجي، ربيع.

## • صرعة:

تقع قرية صرعة على السفح الشرقي لتل يرتفع 375م فوق سطح البحر، يطل على واد يسمى وادي الصرار، تبعد القرية حوالي 25 كيلومتراً غربي مدينة القدس على خط طول 35000 . وترتفع قرية صرعة حوالي 288 م عن سطح البحر. تعتبر قرية صرعة الحدود النهائية لمحافظة القدس من الجانب الغربي، حيث لا يفصلها عن محافظة الرملة سوى حرش صرعة وخربة اسم الله إلى الغرب منها، أما في الجانب الجنوبي الغربي للقرية فتقع قرية دير رافات وفي الجانب الشرقي تقع قرى عرتوف ودير أبان وأشوع وعسلين، تربط القرية طريق ممهد طولها 2 كم بطريق القدس - بيت جبرين الرئيسة المعبدة، وتصلها طريق ممهدة ثانية بمحطة عرتوف على خط سكة حديد القدس - يافا جنوب صرعة، وهنالك طرق ممهدة أخرى تربطها بقرى دير رافات وأشوع وعتوف وبيت سوسين وعسلين.

### - عائلاتها:

صلاح، سجدية، أبو لطيفة، زهران. حيث أن أغلب سكان القرية مقيمون ما بين فلسطين والأردن.

## • كسلا:

كسلا قرية عربية تقع على بعد 16 كم إلى الغرب من مدينة القدس وتربطها بها طريق رئيسة معبدة، وهي الطريق التي تتفرغ غرب كسلا بنحو 4 كم متجهة نحو الشمال الغربي إلى يافا ونحو الجنوب الغربي إلى بيت جبرين، يحدها من الشمال قرى ساريس وبيت محسير ومن الغرب قرية أشوع ومن الجنوب الغربي قرية عرتوف، ومن الجنوب قرى عقور ودير الشيخ ودير الهوا ومن الشرق خربة العمور.

### - عائلاتها:

احزين، عياد، النجار، حمد، سمور، عدوي، علان، عواد، عادي، حشمة، صبح، شطارة، عقل، اسبيتان، الأعرج، حرب، نمر، إمر، إدعيق، وقاد، العموري، عيسى، عبد الرحمن، أحمد، ياسين، ناصر، إسماعيل، مصطفى، حسن، إبراهيم، حسين، عدوان، عمرو، ناجي، عليق، عطالله، علي، عمر بن واد.

## • نطاف:

نطاف قرية عربية تقع في الشمال الغربي لمدينة القدس بالقرب من حدود قضائها مع قضاء الرملة، ويحدها من الشمال قرية بيت نوبا ومن الغرب قرية يالو ومن الجنوب قرية بيت ثول ومن الشرق والشمال الشرقي قرية قطنا

نشأت نطاف على السفح الشمالي لأحد جبال القدس، وقد بنيت معظم بيوتها من الحجر، وهي متجمعة في مساحة صغيرة جداً بشكل عشوائي، والقرية خالية تقريباً من المرافق والخدمات العامة، وكان سكانها يستقون من عين نطاف الواقعة في غربها، وتحتوي نطاف على آثار تاريخية إلى جانب الخرب الأثرية المجاورة لها مثل خربة المجنونة الواقعة في شرقها وفيها مزار الشيخ مسعود وبئر للمياه.

### - عائلاتها:

الحاط، جنور، الحايك، منصور، شماسنة، أبو غوش، سلامة، محمد أحمد، محمد، صالح، مصلح، مرعب، ابراهيم، حوشية، الزلباني.

## • دير الشيخ:

تقع قرية دير الشيخ سلطان إلى الغرب وبانحراف قليل إلى الجنوب من مدينة القدس وهي على بعد (16) كيلومتراً منها، وكانت القرية رابطة على أسفل السفح الشمالي لجبل الشيخ بدر أحد جبال القدس الغربية ومتوسط الارتفاع عن سطح البحر (475) متراً، وتشرف القرية من جهة الشمال الشرقي على وادي الصرار.

وتخترق سكة حديد القدس - يافا أراضي القرية وتعد محطة من محطات سكة الحديد، وللقرية دروب مع القرى المجاورة ومنها طريق إلى القدس وطريق يصل إلى منطقة باب الوادى الواصل ما بين القدس ويافا.

### - عائلاتها:

آل أبو عمر، أبو صالح، العجمي، عليان، ابداح، عثمان، أبو هاشم، العجمي، ياسين، عياد، حسن، شريف، يونس، شحادة، مصلح، كتوح، حمدان، بدر، إبراهيم، سلطان، الشمالي، إمر، نوفل، عطا الله، مصطفى، حسين، أسعد، إشقير، عليا، حمدان، خليل .

## • بيت عنان:

بيت عنان قرية مقدسية، فلسطينية تتبع محافظة القدس وهي في الجانب الشمالي الغربي لمدينة القدس على قمة جبل إلى الغرب من قرية القبيبة، على بعد 14 كم (هوائي من مدينة القدس) يحدها من الشرق بيت دقو والقبيبة، ومن الشمال أراضي بيت دقو وأراضي



الطيرة - محافظة رام الله ومن الغرب أراضي بيت لقيا محافظة رام الله ومن الجنوب قطنة وخرائب أم اللحم وبها الكثير من المباني القديمة الموجودة في القرية.

- عائلاتها:

سكان بلدة بيت عنان من عدة عائلات، منها: جمهور، ربيع، حميد، عيسى، الحاج، أبو ذهب، ياسين، حماد، طه، الشيخ، أبو خليل، الحناوي، عصفور، حميدة، داوود، عقل، اليطوق، السوس، محيسن، الجمل، شحادة، الفقيه، نعاني، أبو ناصر، الجبارين، جمرور، أبو وزنة، أبو دية، سلامة، الهندي، المطري.

### • حزما:

حزما بلده فلسطينية تقع إلى الشمال الشرقي من مدينة القدس، تبعد عن المسجد الأقصى المبارك 7 كم ويفصلها عنه جدار الفصل العنصري، يحدها جبع من الشمال والشرق، وعناتا من الجنوب وبيت حنينا من الغرب .

ويصل إليها طريق محلي يربطها بالطريق الرئيسي طوله 6 كم ترتفع عن سطح البحر المتوسط 680 م، وتحتل هذه البلدة موقعاً استراتيجياً في محافظة القدس، وتقع البلدة في المنطقة الفاصلة بين شمال الضفة الغربية وجنوبها.

- عائلاتها:

عائلتان رئيسيتان هما: صلاح الدين وتضم العائلات التالية: أبو خليل، العمري، مبارك، جودة، اسعيد. وحمولة الخطيب وتضم العائلات التالية: صبيح، كنعان، عسكر، الحسن، عامر، أبو حلو، كرمان، جودة، حاكم، مطاوع، ثابت، عوض.

### • الخان الأحمر:

الخان الأحمر هي قرية فلسطينية بدوية في محافظة القدس، تقع على الطريق السريع شرق مدينة القدس، بلغ عدد سكانها عام 2018، حوالي 173 بدوياً من قبيلة الجهالين البدوية، وهي من القرى الفلسطينية المحتلة عام 1967، منهم تكتسب القرية أهميتها الاستراتيجية لأنها تربط شمال وجنوب الضفة الغربية.

- عائلاتها:

عرب الجهالين، الكعابنة، أبو داهوك.

## • خربة اسم الله:

تقع خربة اسم الله إلى الغرب من مدينة القدس، وتبلغ مساحة أراضيها 567 دونماً، ومن القرى المحيطة بها: كفر أوريا، دير رافات  
- عائلاتها:  
أبو عرقوب.

## • خربة التنور-علا ر السفلى:

تبعد خربة التنور من مركز المحافظة 18 كم غرب القدس، كانت القرية تقع على الطرف الشمالي لواد يمتد من الشمال إلى الجنوب ثم ينعطف غرباً، وكانت منازلها عند هذا المنعطف الغربي من الوادي، وكانت تقع على الجانب الشمالي من طريق فرعية تمتد شرقاً حتى بيت لحم. احتلت في سياق عملية علا ر التي قام الجيش الإسرائيلي بها (أنظر علا ر، قضاء القدس)، والأرجح أنها سقطت في 1948.  
- عائلاتها:  
ترجع لأهالي بيت عطاب، اللحم، هماش.

## • خربة الزعرورة:

خربة الزعرورة تابعه لقرية أبو ديس.

## • خربة العمور:

خربة العمور هي قرية فلسطينية في قضاء القدس، وقد أخليت من سكانها أثناء حرب فلسطين عام 1948 من قبل لواء أرييل من عملية علا ر، كان يقع على بعد 12 كم من القدس الغربية في وادي الغدير، في عام 1945، كان عدد سكان القرية 270، ويمتد وادي الغدير من الشرق إلى الغرب وكانت السلسلة الجبلية تفصل أراضي القرى عن أراضي قرية دير عمرو.  
- عائلاتها:

عليان، العمور، زيدان، محمود، ابراهيم، جبر، الخطيب، صالح، مصلح، خليل.

## • النبي صموئيل:

تقع قرية النبي صموئيل على قمة أحد الجبال على ارتفاع 890 م فوق سطح البحر، وعلى بعد 4 كم شمال مدينة القدس، وتحتوي على قبر النبي صموئيل الذي أخذت القرية اسمها منه، وبُنيت القرية حول المسجد الذي يمثل معلماً بارزاً فيها، ويمكن من مؤذنة المسجد

مشاهدة منظر عام لجبال القدس، ويتكون الموقع من مسجد له أبراج كبيرة، وقبو يحتوي على قبر النبي صموئيل مغطى بالقماش، بُني دير في النبي صموئيل خلال الفترة البيزنطية. وكان عبارة عن نزل للحجاج المسيحيين الذين كانوا في طريقهم إلى القدس، وقد تمّ ترميمه وتوسيعه خلال حكم الامبراطور جوستنيان الأول في أواسط القرن السادس الميلادي.

- عائلاتها:

يتألف سكان قرية النبي صموئيل من عدة عائلات، أهمها: عائلة بركات، عائلة العبد، عائلة عبيد، عائلة الكساونة، وعائلة عبد اللطيف.

### • بيت سوريك:

بيت سوريك قرية تتبع محافظة القدس وتبعد 12 كم عن مركز القدس الشرقية إلى الجهة الشمالية الغربية منها، حيث كانت تتبع مدينة رام الله ولكنها أقرب للقدس ويحدها من الجهة الغربية أراضي دير ياسين ولفتا والقسطل وقالونيا والنبي صموئيل .

وهي من القرى التي وقعت تحت الاحتلال عام 1967 م، يصل إليها طريق يربطها بالطريق الرئيس طوله 7 كم، وترتفع حوالي 830 م عن سطح البحر.

- عائلاتها:

عائلة الجمل، عائلة قنديل، عائلة الشيخ، عائلة أبو صبح، عائلة رداد، شقير، عائلة عفالق، عائلة أبو إسماعيل، الحياحي، حمودة، بدوان، دغش، عبد القادر، المزرعاوي، العميات، غنيم، صالحه، البوايا، الجريري، البدوي، الهواري، الجابر، عيد، خليل، موسى، راشد، شحادة، المحددة، علي، إبراهيم، راتب، عبد السلام، امين، عبدالعزيز، حسن، محمود، رزق، بدوان، شعبان.

### • أبو غوش:

أبو غوش هي قرية عربيّة تقع إلى الشمال الغربيّ من مدينة القدس وتبعدُ عنها حوالي 13 كم، على إرتفاع 610 - 720 متراً فوق سطح البحر، ورغم أن سكان قرية أبو غوش مسلمون فتضمُّ القرية إثنيين من المعالم المسيحيّة إحداها في وسط القرية وهي كنيسة عمواس البنديكتيّة والتي يعودُ أصلها إلى زمن البيزنطيين، والأخرى تقع على رأس جبل القرية وهي كنيسة نوتردك الكاثوليكيّة.

- عائلاتها:

أبو غوش، ابراهيم، عثمان، جبر، عبد الرحمن.

## • بيت ساريس:

قرية بيت ساريس عربية تقع على نحو 15 كم غربي القدس قرب الطريق المتفرقة من طريق القدس- يافا والممتدة نحو بيت محسير، ولعل اسم القرية تحريف لسيريس ربة الغلال، فإن صح ذلك فعلاً فالمنطقة منذ القدم، تحيط بها قرى أراضي أبوغوش من الشرق، وبيت محسير من الغرب، وأراضي كسلا من الجنوب، ومن الجنوب الشرقي خربة العمور، ومن الشمال بيت ثول وأراضي دير أيوب.

يحيط بالقرية عدد من الخرائب مثل خربة الزعتر وخربة زنقلة، وترتفع ساريس نحو 700م عن سطح البحر فيرى الناظر منها البحر، وتحيط بها أحراج تزيد في جمالها وتمنحها سحراً طبيعياً وهواءً نقياً.

### - عائلاتها:

حماد، سلمان، ججوح، حمد، بدر، الخيلة، حجة، الفيالة، عطا الله، عودة الله، عدوان، عامرية، إبراهيم، متخ .

## • صور باهر:

صور باهر قرية فلسطينية تقع إلى الجنوب الشرقي من مدينة القدس ويحدها من الغرب بلدة بيت صفافا، ومن الجنوب بيت ساحور ومن الشرق جبل المكبر والسواحة ومن الشمال سلوان تبعد عن مدينة القدس أقل من 6 كم وتتبع اليوم لبلدية القدس قرية صور باهر التي تبلغ مساحة أراضيها ما يقارب 9 كم<sup>2</sup>.

### - عائلاتها:

- الأطرش، أبو حامد، داوود، أبو عسلة، عوض الله، شحادات، أبو عابد، المصري، القواريط، أبو سبيتان، عميرة.
- بكيرات: حمدان، حامد، حمادة، عفانة، بسيط.
- دويات: دبش، نمر.
- العمرة(عميرة): أبو كف، خميس، عوض، الحاج، جبر، العدول، شبعيتي.
- أبو جغيمان: حماد، الاعمص، عليان، عبد ربه.
- خضير: رموني، أبو عواد، اللوزي.
- الجبور: عطون، جاد الله، عبد الجواد.
- أبو طير، رموني، عطا الله، الفواقة.

## • العيزرية:

العيزرية مدينة فلسطينية تقع على بعد 2 كم شرق مدينة القدس، يحدها من الجنوب بلدة أبو ديس، ومن الغرب راس العامود والمسجد الاقصى، ومن الشرق النبي موسى ومن الشمال الزعيم والعيسوية وعناتا ومن الشمال الغربي جبل الزيتون.

### - عائلاتها:

تتألف سكان بلدة العيزرية من عدة عائلات، منها: عائلة المكحل، عائلة الخطيب، عائلة فرعون، عائلة بصة، عائلة أبو زياد، عائلة قطميرة، عائلة عودة، عائلة ورنبي، عائلة أبو غيث، عائلة أبو رومي، عائلة أبو دعموس، عائلة السناوي، عائلة حمد أبو الريش حمدان، عائلة عوض الله عثمان العروم، عائلة خلف، عائلة زعرور، عائلة جبر، عزام، عليان.

## • باب الواد:

باب الواد ممر يربط السهل الساحلي بجمال القدس وتؤدي اليه وتتشعب منه طرق القدس والرملة وبيت جبرين وعرطوف ورام الله، ويشتمل الموقع على واد على مداخله، والهضاب المطلة عليه، والقرى القريبة منه، كعمواس والطورون وتلال جزر وأبو شوشة وبيت نوبا ويالو، ولباب الواد أهمية عسكرية عظيمة، فهو مفتاح مدينة القدس، دار فوق أرضه معارك كبرى على مر القرون، عندها صدّ صلاح الدين الأيوبي غاراتر يكاردوس قلب الأسد أواخر القرن الثاني عشر الميلادي، وفي موقعه وقف المقدسيون في وجه جيش إبراهيم باشا سنة 1834م، ودار فوق أرضه معارك دامية بين الجيش التركي والجيش الإنكليزي سنة 1917.

## • المسكوبية أو المجمع الروسي:

المسكوبية أو المجمع الروسي في القدس هي إحدى أقدم المناطق في وسط مدينة القدس، تعود فترة إنشائها إلى نهاية الحقبة العثمانية في فلسطين، تقع في القدس الغربية بالقرب من الحدود التي كانت تفصلها عن الشطر الشرقي قبل حرب 1967، تم بناء المجمع في عام 1864 على الطراز الكلاسيكي من قبل الجمعية الامبراطورية الأرثوذكسية الفلسطينية، وبدعم من قيصر روسيا لخدمة الحجاج الروس إلى الأرض المقدسة، تمتد المسكوبية على مساحة 68000 متر مربع.

## • دير مار سابا:

دير مار سابا، هو دير للروم الأرثوذكس يطل على وادي الجوز (القدرون) في بلدة العبيدية (عرب ابن عبيد) شرقي بيت لحم في فلسطين، تم بناؤه بين عامي 478 م، 484 م، على يد الراهب سابا بمشاركة 5000 راهب، وهو بهذا يُعتبر واحداً من أقدم الأديرة المأهولة في العالم.

## • الولجة

الولجة قرية فلسطينية مهجرة، تقع في غرب الجنوب الغربي من مدينة القدس، يمر خط سكة حديد القدس يافا بطرفها الجنوبي وتصل القدس طريق معبدة من الدرجة الثالثة.

### - عائلاتها:

عائلة أبو التين، عائلة أبو خياره منهم الحاج ناجي حسن العبد أبو خياره، عائلة أبو دية منهم ابراهيم عبد الفتاح أبو دية، أبو رزق، أبو سبيت وهم فرع من الوهادنة، أبو شيخة، أبو عثمان، أبو علي، أبو عويس وهم فرع من آل اللوّ، أبو عيشة، الاطرش، آل الاعرج، أبو عويس، آل المعالي، آل ناصر، الوهادنة، آل التويمي، آل الجندي، آل الجوري، الحجاجلة ومنهم الحاج محمد أحمد سليمان ومحمود رضوان، الحجاجوة، آل خليفة ومنهم محمود يعقوب خليفه، آل داود، آل دراس، آل درويش ومنهم شوكت عزت درويش، آل رياح، آل ساري، شنانير، آل الصيفي ومنهم موسى علي الصيفي وقد سكن قسم منهم في (دير - دبان)، آل العائدي، علاونة وهم فرع من حمولة الحجاجلة ومنهم حسن علي علاونة، آل عيسى: ومنهم عيسى ابراهيم عيسى، آل غنام وهم من الوهادنة، القنطار، أبو حمدان. عبد ربه.

## • إشوع:

نشأت أشوع في منطقة القواعد الغربية لجبال القدس منذ عهد الكنعانيين، وأقيمت على ارتفاع 275م فوق سطح البحر وسط واد يتجه نحو الجنوب، ينتهي في وادي إشوع الذي يرفد وادي الصرار، وهي على طريق بيت جبرين باب الواد وتربطها طرق بقرى عسلين عرتوف بيت محسير دير أيوب وكسلا وصرعة وبيت سوسين.

### - عائلاتها:

المناصرة وتضم عائلة أبو ناصر، عطية، اسماعيل، عفانة، نصر الله، درويش، نصار. عائلة عواد، عائلة ابزيع، عدوان وتضم سليمان، ابزيع، عبد ربه، نصار. الدراغمة وتضم عواد، عرار، شاهين، كنعان، حسن، أبو حليب، وردة، الهمشري، غريب، أبو عيسى. الشيخ أحمد وتضم اسعد، ظاهر، عليان، الخطيب.

## • صرعة:

صرعة، قرية فلسطينية مهجرة، تقع على بعد 31 كم إلى الغرب من مدينة القدس، تربطها طريق ممهدة طولها 2 كم بطريق القدس- بيت جبرين الرئيسية المعبّدة، وتصلها طريق ممهدة ثانية بمحطة عرطوف على خط سكة حديد القدس- يافا جنوب صرعة، وهناك طرق ممهدة أخرى تربطها بقرى دير رافات، أشوع، عرطوف، بيت سوسين وعسلين، صرعة الحدود النهائية لمحافظة القدس من الجانب الغربي. حيث لا يفصلها عن محافظة الرملة سوى حرش صرعة وخربة اسم الله إلى الغرب منها . أما في الجنوبي الغربي للقرية فتقع قرية دير رافات من الجانب الشرقي وتقع قرى عرتوف ودير ابان وإشوع وعسلين.

## - عائلاتها:

عادل، صلاح، سجدية، زهران، أبو لطيفة، خطيب، حمدان.

## • سطاف:

يعود اسم سطاف باللغة العربية إلى كلمة (اسطاف) وتعني بقعة من الجنة على الأرض. تقع قرية سطاف إلى الغرب من مدينة القدس الغربية على وادي سوريك ووادي الصرار حيث تبعد مسافة (10) كم عن مدينة القدس وقد أقيمت هذه القرية في أواخر القرن الثامن الميلادي فوق المنحدرات الشرقية لجبل الشيخ البختياري على ارتفاع (600 م) عن سطح البحر والمطل على وادي الصرار (وادي النسور)

وتعتبر هذه القرية إحدى قرى بني حسن الواقعة على الجبال الغربية لمدينة القدس، وتبلغ مساحة هذه القرية الإجمالية حوالي (3775) دونماً " ومساحة القرية المسكونة حوالي (22) دونماً" مقسمة إلى أربع حارات ويحيط بهذه القرية قرى بني حسن الأخرى وهي الجورة، خربة اللوز، الولجة، وهناك طريق فرعية تصل القرية بطريق القدس، يافا من الجهة الشمالية الشرقية و كان هناك بعض الطرق الترابية تصل القرية بباقي قرى بني حسن المجاورة.

## - عائلاتها:

وتضم آل بني حسن، ومنهم آل عبيد الله، آل صبح، آل معالي، آل ريا، آل عياد، آل حسين وآل عبد القادر وآل خليل، وآل مسلم ومنهم آل كنعان وآل عبد الكريم وآل إسلام وآل وهدان، والفتياني، آل وقاد، الشعلان، سليمان، نصر الله، الفقيه، زمان، ريه، عبدالكريم، عبدالرزاق، المشني، سعادة، اسعد، ثلجي.

## • صوبا:

صوبا قرية عربية تقع على بعد قرابة 10 كم إلى الغرب من مدينة القدس، وهي إلى الجنوب من طريق القدس - يافا الرئيسية، وتصلها به طريق فرعية معبّدة طولها 3 كم تقريباً، وتربطها دروب ممهدة بقرى عين كارم وسطاف، وخربة اللوز، والجودة، وخربة العمور، وبيت ام الميس، والقسطل.

## - عائلاتها:

نصر الله، أحمد، محمد، عامر، حمدان، اعميش، جبر، إبراهيم، الميرة، ، صالح، برهوم. الفقيه، جبران، مصلح، جبر. رمان، سلمان، صافي، أحمد، العابد، عصفور، يونس أبو ربيع، سامر، أبو صبح، أبو عرب، الصوباني، شاهين، عودة.

## • بيت اجزا:

بيت اجزا قرية فلسطينية تقع غرب القدس، وتبعد عن مدينة القدس 11 كم يحد القرية من الشرق والشمال الجيب ومن الجنوب بلدة بدو ومن الغرب بلدتي بيت عنان والقبيبه وفي شمالها الغربي بلدة بيت دقو.

## - عائلاتها:

عائلة أبو كافية وعائلة ديوان وعائلة مرعي وعائلة غريب وعائلة الشيخ وعائلة سالم وعائلة عبد الحلیم وعائلة سلامة، نتشة.

## • سلوان:


يحاذي سلوان من الشمال المسجد الأقصى المبارك وسور البلدة القديمة من القدس الشريف وحي المغاربة الذي دمره الاحتلال بعد حرب 1967، ومن الغرب حي النبي داوود وحي الثوري، ومن الجنوب أراضي بيت صفافا والتي أقيم عليها معسكر الجيش البريطاني وجبل المكبر، وعرب السواحة الغربية، ومن الشرق قرى أبو ديس والعيزرية والطور.

## - عائلاتها:

الروايضة، الصيامية، آل ذياب، المهريشية، النجادة، القراعين، المحاريق، العليوات، الغول، العباسي، سمرين، أبو قلبين، جلال، النجادة وتضم: بزي، عيد، عاصي، نجدي، حسين، رشيد، داوود، منصور، عثمان، ناصر، العبد. وعائلة المهريشية وتضم: أبو صوي، ياسين، زيادة، شرف، شعبان، عويضة، عيد، جبر، عيسى، مصطفى، عوض الله، وعائلة المحاريق وتضم: الغول، فتيحة، عياش، النجار، صبيح، زعل، عبدالحق، عديلة، حمد، قنبر، عويص، عطا الله، البيضون، العباسية وتضم: عبدالكريم، عبدالرحمن، عبد الجواد، داود، الحاج، وعائلة العليوات وتضم: مشعل، الشيخ، بربر، عثمان، درويش، أبو قلبين، بيضون، القاق، أبو تايه، مراغة، الرويضية وتضم: الأعور، سالم، حليسي، عودة، أبو راضي، وعائلة الديابية وتضم: أبو ذياب، جلال، أبو خاطر، سرحان، سمرين، أبو شافع، قراعين وتضم: عايد، حجاج، سليمان، بدر، بدران، عقيل، وعائلة صيام وتضم: سليمان، حسين، صيام، شعبان، رمضان، حموده، عطا الله، عبد الرزاق، هادية، حمادة، وعائلة سمرين وتضم: بشير، عوض، صالح.



# شجرة عائلات سلوان



## • لفتا

تقع لفتا على أراض لمدينة القدس على مساحة تبلغ 8743 دونماً، ويبعد مركز لفتا عن مركز المدينة المقدسة ما يقارب 2 كيلومتر، وتشارك لفتا مع العديد من القرى المحيطة بالأراضي والعقارات، حيث أن لفتا تشارك بالحدود مع أكثر من ست قرى: من الشمال: تحدها قرى بيت حنينا وشعفاط والعيسوية، وكان لأهالي لفتا العديد من الأراضي الزراعية والتي تعرف بأرض السمار والآن يقال لها التلة الفرنسية، ومن الجنوب: تحدها قرية دير ياسين والتي حدثت بها المجزرة الشهيرة من قبل عصابات الغدر الصهيوني عام 1948 وأيضاً ومن الجنوب مدينة القدس، حيث يصل أراضي لفتا إلى بآبي العامود والخليل من أبواب المدينة المقدسة، ومن الشرق: يحدها الطور، ومن الغرب: تحدها قرى بيت اكسا وقالونيا.

واستناداً إلى الوثائق والخرائط والشجرة أن عائلات لفتا المعدة في عام 2005 فينقسم أهالي لفتا إلى خمسة حمايل ويخرج من تلك الحمائل 113 عائلة.

### - عائلاتها:

الصفران وتضم: عيسى، زيادة، جابر، الفار، جبر، أبو فرحة، زينة، شحادة، عيد، ربيع، معالي، علقم، زمحوت، حنيني، غالية، صالح، الحلو، ازمقنا. مقبل وتضم: جابر، جبران، عوض، دحين، إسماعيل، عدوية، عاقلة، صيام، الشيخ أحمد، أبو علي، طرابية، عدوي، حمودة، أبو طاعة، عقل، الغولة، معلا، العتيق، عبد الحي، محسن، أبو زايد.

سعد وتضم: خلف، قاسم، حماد، أبوصالح، حميدان، ذيب، أبو سعد، خليل، حميدة، إسماعيل، عبد، سالم، اسليم، سلامة، حميدان، محمد الماسي، طرشة، زبطت، عليان، أبو سارة، نصره . الغبن: خليل، بدر، علي، عبد الله، أبو حجر، مشعل، أبو شلبك، شيخة، البجة، العوري، جودة، حمد، حمد الله، شنك، عبد الله، حميدان، مشايخ، حماد، محمد، عبد القادر، أسعد، اممر، عبد، حسين، العيدة: صلاح الدين، طالب، يامين، الخطيب، أبو ليل، الحاج، عودة، العبيدي، خروبي. (مرفق شجرة عائلات لفتا ص56).

## • بيت صفافا:

بيت صفافا قرية فلسطينية تقع على مسافة 6 كم جنوب شرق القدس وشمال بيت لحم، تحدها قرى وبلدات مقدسية قرية المالحة وصور باهر وام طوبا وبيت ساحور وبيت جالا ومدينة بيت لحم يمتلك العرب من أراضيها 2814 دونماً واستملك الإسرائيليون 391 دونماً، وسبب تسميتها غير معروف الا أنه يقال أن اسمها تحريف لكلمة صفيفا السريانية وتعني بيت العطشان، كانت تتبع مدينة بيت لحم والآن تتبع محافظة القدس.

#### - عائلاتها:

عثمان، سليمان، العمري، بطاش، بدران، عليان، أبو دلو، سلامة، عبد ربه، حسين، مصلح، صلاح، العظم، دبش، جاد الله، عوض، أبو خيارة، سلمان، طه، جابر، حميد، صبحي، جناح، حمدان، ثائر، الزيتاوي، قيس، عدوي، تايه، الأطرش، إسماعيل، لافي، بكيرات، داوود، دويات، الدولة، جبريل، مصطفى، جحا، جودة، خطاب، زيادة.

#### • عرار:

عرار قرية وادعة في أكناف بيت المقدس إلى الجنوب، الغربي من مدينة القدس، وإلى الغرب من مدينة بيت لحم، جنة خضراء، أرض الخير والعطاء، من أجمل بلاد الدنيا.

#### - عائلاتها:

عساف، قراقع، البرق، الزبون، الصراصرة البراقعة.

#### • عرتوف أو عرطوف:

عرتوف أو عرطوف قرية عربية تقع على بعد 36 كم غرب القدس، ويلتقي عندها مجرى وادي الصرار بمجرى وادي كسلا، وأقرب القرى إليها صرعة وإشوع، وهي ذات موقع استراتيجي ممتاز، فهي تبعد قرابة ستة كيلومترات إلى الجنوب من باب الواد، وبذلك تتحكم في طريق باب الواد - بيت جبرين، كذلك لا تبعد سوى بضعة كيلومترات عن محطة باب الواد، على خط سكة حديد القدس - اللد.

#### - عائلاتها:

الغماري، الاعرج، خاطر، رجال، سلطان، شتات، شحادة، شواهين، عواد، عودة، الحسيني، رجال.

#### • عقور:

قرية فلسطينية مهجرة، تبعد مسافة 20 كم تقريباً إلى الجنوب الغربي من مدينة القدس، ومسافة نصف كيلومتر شمال خط سكة حديد وطريق القدس - يافا . يحدها من الشمال دير عمرو وخربة أم الميس، وكسلا من الغرب ودير الشيخ من الجنوب وراس أبو عمار من الشرق الجنوبي الولجة ومن الشرق خربة اللوز.

#### - عائلاتها:

رضوان، عطا الله، مطاوع، عياد، ذيب، شحادة، مفرح، اسليم، اسليمان، علي، امحمد، صالح، الأعرج، حسين، الشوملي، رزق، عودة، مصلح.

## • خربة أم اللحم :

يقع تجمع خرائب أم اللحم شمال غرب مدينة القدس وخط إحدائي محلي. ويرتفع عن سطح البحر 720م، ويبعد عن مدينة القدس 17 كم وتبلغ مساحة المنتطقة المبنية فيه 15 دونماً، وتحيط به أراضي بيت عنان والقببية وقطنة.

- عائلاتها:

النعمان، حمدان، حميدان، درعاوي، ربيعة، شواورة، بدوان، شماسنة، الفقيه، ذياب.

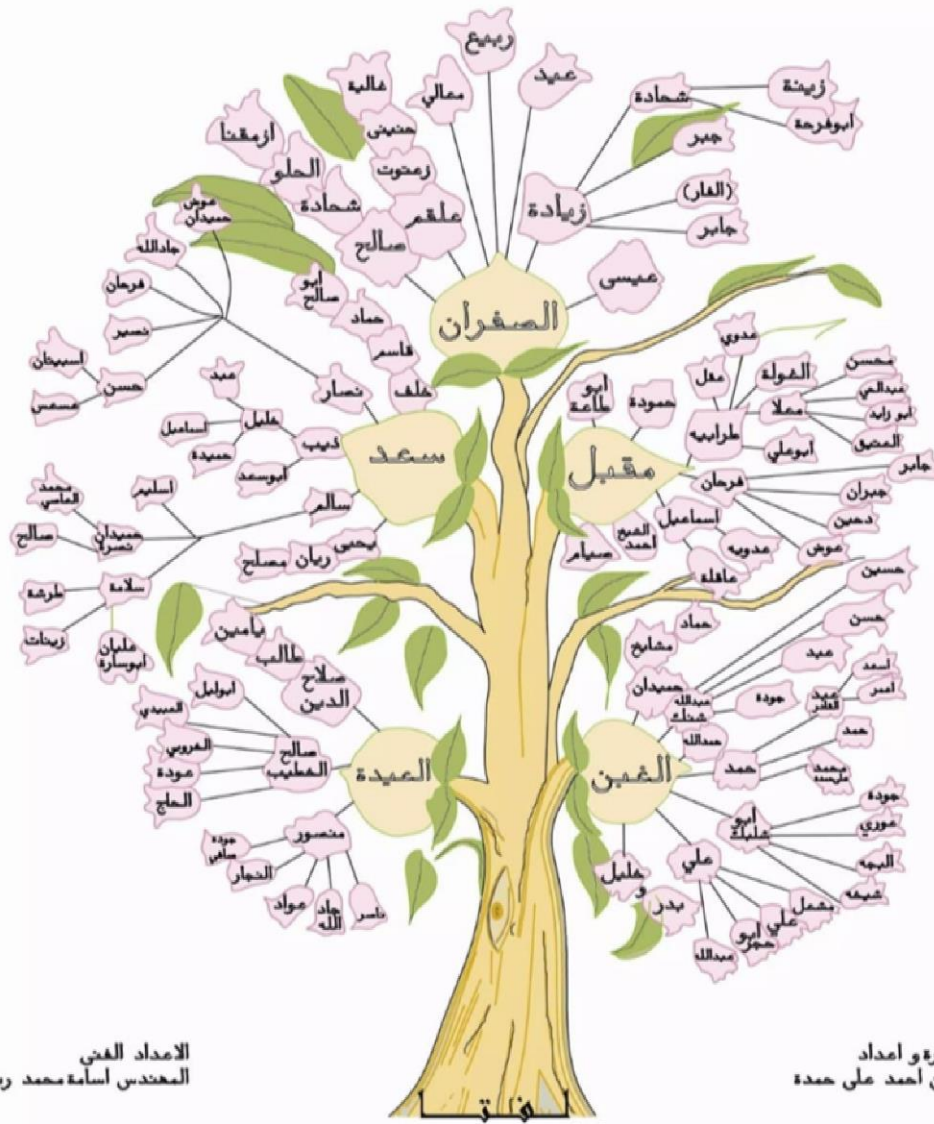
## • عرب الجهالين:

تجمع عرب الجهالين ويدعى أيضاً ب «الجبيل»، ويقع جنوب شرق مدينة القدس، يحده من الشرق والجنوب أراضي أبو ديس، ومن الغرب أبو ديس والعيزرية، ومن الشمال العيزرية، وقد أقيم هذا التجمع عام 1997 لإسكان فلسطينيين من عرب الجهالين طردوا في حرب 1948. وكانت قبيلة الجهالين تعيش في منطقة تل عراد.

- عائلاتها:

أبو غالية، الهرش، السبالية، العويضات، الحجوج، المزارعة، الفراحات.

يوجد مخيمان في القدس، مخيم قلنديا ومخيم شعفاط.



الاعداد الفني  
المهندس أسامة محمد ربيع

فكرة و اعداد  
مروان أحمد علي حمدة

مراجعة وتدقيق  
محمد سعيد عدوية

# الذاتة فلسطين المقدس

باركها يا رب

شجرة عائلته لفتا

المحقق محفوظة

# ثانياً: رام الله





## رام الله:

مدينة فلسطينية، ومركز محافظة رام الله والبيرة، تقع في الضفة الغربية إلى الشمال من القدس بحوالي 15 كم، تبلغ مساحتها 16.5 كم<sup>2</sup>، بلغ عدد سكانها حوالي 39000 نسمة، وتلاصق رام الله مدينة البيرة حتى تتداخل مبانيهما وشوارعهما لتبدو أنها كمدينة واحدة، ومع أن مدينة البيرة أكبر من ناحية المساحة وعدد السكان، إلا أن الأشهر بينهما هي مدينة رام الله.

## عائلات رام الله:

حمولة آل جغب: وتتحد من حمولة جغب العائلات التالية: جغب، شقيرة، الفار، مصلح، نصار، شاهين، العجلوني، الزرو، صلاح، حبيب، وعزوز الذين كانوا حمولة منفردة ولكن حدث لأبنائها كارثة أدت إلى مقتل الكثير منهم، فإنضموا إلى حمولة آل جغب، حمولة الشراقة: وتتحد من الحمولة العائلات التالية: مسلم، القرعة، دعبس، الزعرور، المهوي، المزرعاوي، قواس، مغنم، طوطح، شطارة، نزال، الأعرج، معلوف، وحمولة آل يوسف: تتحد منها كل من هذه العائلات: حرب، الأحول، قسيس، شكمية، أبو مرثا، دغمان، كعيبي، الطواشة، جابر، قشوع، حمولة آل عواد: تتحد منها العائلات التالية: شحادة، الصفدي، عيدة، الصاع، حديد، حشمة، الدينني، وحمولة آل إبراهيم: وتتحد منها العائلات التالية: فرحات، الباتح، عقل، الغزالة، غانم، ثلجي، نصر الله، أبو منصور، قندح، الحسن، حنانيا، عابد، وحمولة آل جري: وتتحد منها العائلات التالية: عوض، الفرمند، العنيد، الطويل، غنايم، المشني، مفرح، عويس، شنارة، عسعس، ريان، الناطور، السخلة، وحمولة آل الشقرة: وتتحد من هذه الحمولة العائلات التالية: خلف، البابا، سعادة، زايد، نصره، الزنايد، غنيم، الزبيق، الخوaja، الدحو، بشارة، السلطي، فوته، وحمولة آل الحساسنة: وتتحد منها العائلات التالية: جاد الله، البجالية، ركب، عمران، هلون، نصري، نصير، نخلة، نعلان، نعواس، نهنون، لداودة، مؤمنة، محارب، مخالفة، مدمشق، مزاحم، مزيد، مشاركة، مشعل، مصبح، مصفر، معطان، مغربي، مفارجة، موسى، ظاهر، ضافي، ضمرة، طاليب، طريش، طعم الله، طلب، طه، كحلة، كراجة، كراكة، كنتة، كنزوعة، كامل، قطيش، القيق، قاهوق، قاروس، قدح، قشعم، قشاطشة، قطوسة، قطوم، قطيري، قنطري، قنذاخ، قنديلة، قواس، غالية، غفري، غياض، غيطان، فاشة، فارس، فخيدة، فليان، فنون، فوزي، فراج، زراق، زرق، زيادة، زياد، درويش، دالية، دراج، درمة، دلهوم، دنفورة، دويري، ردادحة، رزق الله، روبين، رية، رياحي، ريماي، صايح، صدقة، صليبا، سرداوي، صلوك، صمرين، الصر芬دي، سمحان، القيق، علقم، عبيد، عمر، عاقلة، عبد الجابر، عبد الجواد، عبد الصمد، عبد الغافر، عبدالكريم، عبودة، عوض الله ( أبو قعنونة)، عرار، عرقوب، عرمان، عصفور، عرنكي، عزت، عساكرة، عسلية، علوي، عمرة، عمير، عساوي، عنكوش، عيد، عيدة، ترتير، ثبته، هدى، هوشي، هيكل، خبيصة، خريان، خصيب، خليفة، جحيجي، جريس، حامدة، حباس، حبيس، حبيل، حديد، حرفوش، حسيب، حشمة، حمدتو، حنح، حمولة



غيضان أو غيطان، أبو سليم، أبو زيد، آل حبيب، الصوص، أبو سمحة، أبو العبد، أبو حواس، أبو ريا، أبو غربية، الغريسي، إشتية، المصري، العنقاوي، الصالح، المسلم، الخواجا، شلش، شاور، شحبير، سالي، سخنة، سحويل، سرور، سطيح، سند، سنيف، السنباطي، السيراوي، باجس، بحور، بداد، برغوئي، بزار، آل بكر.

### • أبو شخيدم:

أبو شخيدم قرية فلسطينية تقع إلى الشمال الغربي من مدينة رام الله، وتبعد عنها 10 كم، سيصل إليها طريق فرعي يربطها بالطريق الرئيسي طوله 8.1 كم، وترتفع عن سطح البحر حوالي 750 متراً، ويرجع اسمها نسبة إلى عائلة شخيدم التي أول من نزلتها وعمرتها، وتحيط بها أراضي قرى أبوقش والمزرعة القبلية وكوبر وبيير زيت.

- عائلاتها:

ويقطن القرية أيضاً عائلات أخرى قدمت من مناطق قريبة لعل أبرزها عائلة أبو زر، وعبد الحافظ، عبد اللطيف، الناصرة، قنداح، أبو ظاهر، أبو شخيدم، أبو سالم، صالح، العواودة، مهنا، الصوص، يونس، خضر، السوطري، المسمية.

### • اللبن الغربي:

تقع قرية اللبن الغربي الفلسطينية على بُعد 34 كم شمال غرب مدينة رام الله، وهي تتبع لمحافظة رام الله والبيرة، وترتفع عن سطح البحر حوالي 290 م، وتبلغ مساحة أراضي القرية الكلية ما يقارب 29208 دونماً، مساحة المنطقة المبنية فيها 235 دونماً، وتحيط بها أراضي دير بلوط، بني زيد، عابود، رنتيس.

- عائلاتها:

عيسى، راضي، أبو سالم، زيتون، رضوان، صرصور.

### • المزرعة الغربية:

المزرعة الغربية هي بلدة مشتركة بين بلدي المزرعة القبلية وأبو شخيدم، تقع إلى الشمال الغربي من مدينة رام الله، وتبعد عنها 10 كم ترتفع عن سطح البحر 600 إلى 740 م يصل إليها طريق فرعي قرب جامعة بيرزيت والذي يربطها بطريق بيرزيت الرئيسي وطوله 1.8 كم، ويحدها من الشمال كوبر وأبو شخيدم ومن الجنوب عين قينيا والجانية ومن الغرب بيتللو ودير عمار ومن الشرق أبو قش. وآخر بالطيرة - رام الله (عبر ضاحية الريحان) طوله 7 كم (تحت الإنشاء 2010)، وتحيط بالبلدة أراضي الطيرة، عين قينيا، بيت اللو، دير عمار، بير زيت، أبو قش، رأس كركر، كوبر.

#### - عائلاتها:

زين ، فرح، عبد العزيز، حميدة، حريم، حنون، سمارة، سمحان، هطل، أبو قرع، عبيد، شريتح، اللدادوة، أبو ربيع، الشيخ، بيوض، الخطيب، أبو نواس، عبيدي، دوسية، أبو ليلة، رمانة، نيهان، أبو نورة، الشقرة، جودات، الحاج صالح، حلیم، شيخة، عبد العال.

#### • المزرعة الشرقية:

المزرعة الشرقية إحدى بلدات محافظة رام الله والبيرة، تقع على بعد 15 كيلومتراً إلى الشمال الشرقي لمدينة رام الله، ترتفع عن سطح البحر قرابة 950 م، يحرسها جبل العاصور من الجهة الجنوبية الشرقية والذي يرتفع عن سطح البحر 1016م، يحدها من الشمال قرية ترمسعيا ومن الجنوب بلدة سلواد ومن الشرق قرى كفر مالك ودير جرير وأبو فلاح ومن الغرب قرى جالجيا وسنجل.

#### - عائلاتها:

ينتمي سكان المزرعة الشرقية إلى خمسة حمائل أساسية وهي حجاز، زين، سعد، فرج، الشيخ. ويذكر أهالي البلدة ان آل سعد هم الحمولة الأصلية في البلدة. أما حمائل حجاز وزين، وجزء من فرج حميدة آل عجاك، الشلبي، حميدة، الدادة، مابس، الهطل، أبو ليمون، أبو عيشة، أبو الشايب، أبو هاشم، شطارة، أبو حرب، أبو اللبن، عمرة، أبو زيق، حلوم، العسعس، أبو السواد، أبو ذان، شدادي، أبو الفضل، حلیم، أبو هيفة، مروح، أبو طيري، ملابس، سارة، أبو رباح، أبو التوم، أبو غزالة، جربون، أبو صوب، أبو قطاني، أبو العوف، عابد، أبو النقل، أبو الغول، الوادي، منسي، عماش، عسكر، خميس، سحويل.

#### • أبو قش:

تقع قرية أبو قش، إلى الشمال من مدينة رام الله، وتبعد عنها 6 كم، وتوجد على سفح جبل مرتفع عن سطح البحر 760 متراً، تبلغ مساحة أراضيها 4751 دونماً، وتحيط بها أراضي قرى: بيرزيت، سردا، عين قينيا، والمزرعة القبلية.

يحيط بالقرية خربة الحفنة وتُعرف أيضاً بخربة عين الحلفا، وتحتوي الخربة على: جدران، أساسات أبنية، صهريج، ومعصرة زيت، وكذلك خربة عسكرية، وتضم: حصن متهدم، آثار محلة، جدران، وصهاريج عقود.

#### - عائلاتها:

البياتنة، أبو فخيدة، جاد الله، الجبر، يوسف، قعد، شلعوط، الخطيب، سمارة، صاتي، الطويل، بدران، الحج صالح، رجا، ابراهيم، ناصر، أبو رمضان، أبو سمية، حنن، سليمان، مايهة، زايد، الحلبي.

## • الجانية:

تقع الجانية إلى الشمال الغربي من مدينة رام الله، وتبعد عنها حوالي 8 كم، يصلها طريق فرعي يربطها بالطريق الرئيسي وترتفع 550 متراً عن سطح البحر، وتعود كلمة الجانية إلى لفظ (جينيا) بمعنى ملاجئ، وذكرها الفرنج باسم (ماجينا)، تبلغ مساحة أراضيها 7565 دونماً، وتحيط بها أراضي قرى: المزعة القبلية، عين قينيا، دير ابزيغ، كفر نعمة.

### - عائلاتها:

الرفيدي، الحدادين، الأعرج، الجاعوني، الدبيني، سمحان، الصفدي، يوسف، خليل، نصار، فخيدة، فتوح، أبو شيخه، شبايح، مظلوم، خطاب، أبو عودة، النطاح، الزغلول، مرشد.

## • الطيبة:

الطيبة إحدى قرى بني سالم الأربعة وهي: الطيبة ودير جرير ورمون وكفر مالك، وبنو سالم بطن من خدام من القحطانية.

تقع الطيبة إلى الشمال الشرقي من رام الله ويحدها من الشرق دير جرير والعوجة ومن الشمال دير جرير ومن الغرب عين يبرود ومن الجنوب رمون وتبعد عنها حوالي 15 كيلومتراً، بناها الكنعانيون ودعواها عفرة بمعنى غزالة، وفي العهد الروماني سميت Aphairema وأيام غزو الإفرنج لبلادنا ذكروها باسم Afruon وكانت تسمى أفرام أيام زارها المسيح عندما التجأ إليها بعد أن قام اليعازر من بين الكموات لما ورد في إنجيل القديس يوحنا الإصحاح الحادي عشر عدد 53 و54: " من ذلك اليوم أي اليوم الذي قام المسيح اليعازر من بين الأموات، قرر اليهود أن يقتلوا يسوع فلم يعد يتجول بينهم جهاراً بل ذهب إلى مدينة اسمها افرام تقع على بقعة قريبة من البرية حيث أقام مع تلميذه، وأقام الصليبيون فيها قلعة حصينة وكنيسة موقعها يعرف اليوم باسم الخضر.

### - عائلاتها:

حمولة الكونة وتتألف من الداريجة والعاودة وتضم: طايح، عاصي، زايد، قرط، شاهين، صلاح، خليفة، عادي، معدي، يونس، سالم، برهم، الطبايزة وتضم: عواد، البصير، جاسر، الخوري، عرنكي وتضم: عرناي، رزق، خليل وفرحات وجوه وتضم: خليل وهم: راضي، كيوان، الصوف، حتر، الدويري، فرحات وهم: ليصون، ثلجي، دعدوش، مصلح، جودة وهم: جودة، نعمة، معروف، حنا وتضم: حنا، عيسى العوده، المصيص وهم: أبناء الشب، نصار، منصور وأبناء الشايب وهم: مصيص، سليمان اليعقوب، وأولاد صالح خورية وهم: الخوري وخورية، أبو عيسى وهم: ميخائيل، عويس، خوري، الشرقي حليس وتضم: دار منصور وهم: منصور، دغباج، جابر، دحبور، أبو فرنسيس، وأبو زعير، عطا الله، جودة، مسلم (خرابش)،

مقبل، عوض الله، أبو الياس، زينة، حمولة الديوك وتضم العائلات التالية: صلاح وتضم: نصر، دحدل، غرفة، عيسى (وهو من غرفة ولقب بالحجل)، مسلم وهم: خوري، سعيد، يغنم، بقبلي، فرج (فرع الحصن) يوسف ساحلية، المناصرة وتضم: الغوراني، وأبو ساحورية (أبو حماد)، السراحين وتضم: خضر، موسى، غطاس، مزهر، زهران، سابا، العبد، الردة وهم: بركات، جبر، مخلوف، حمامة، أعرج، نعواس، تادرس، عامر، أبو زيبار، الصفدي، البر.

### ● المغير:

قرية المغير تقع إلى الشمال الشرقي من مدينة رام الله وعلى بعد 22 كم منها، تقع معظم أراضيها من الناحية الشرقية في منطقة العزل الشرقية والتي كانت إسرائيل قد أعلنتها منطقة عسكرية مغلقة عقب احتلالها للضفة الغربية بما فيها القدس الشرقية وقطاع غزة، ويحدها فصايل من الشرق وترمسعيا وخربة أبوفلاح من الغرب ومن الشمال دوما وجالود وكفر مالك من الجنوب.

### - عائلاتها:

أبو عليا، البراغثة، حسين، نعسان، فلاح، غزال، صراصير، شومان، شحادة، أبو نعيم، الحاج محمد، حامد، آل العسل، أبو عساف، الصباح، نصر.

### ● بدرس:

تقع قرية بدرس على بعد 21 كلم (13 ميلاً) شمال غرب رام الله، يحدها قبيلة ونعلين إلى الشرق، قبيلة من الشمال، الخط الأخضر إلى الغرب، ونعلين إلى الجنوب

### - عائلاتها:

عوض- العوضي، عودة، عبد الكريم ويتفرع من هذه العائلات الأساسية: مزار، علان، صبح، صفا، خليفة، يوسف، علان، عبدالكريم.

### ● برقة:

برقة قرية عربية، تقع على مفترق طرق فرعية إلى الجنوب الشرقي من رام الله بنحو ستة كيلومترات، ترتفع 750م عن سطح البحر، بلغت مساحتها 300 دونم، والأراضي التابعة لها حوالي ستة الاف دونم، وتحيط بها أراضي قرى خماس، ودير دبوان، والرام، وكفر عقب، وجيبيا.

### - عائلاتها:

النوابيت او النأبوت، المعطان، شاور، سمرين، عفانة، عايش، دعموس، معالي، الأسمر، بركات.

## • بلعين:

بلعين قرية فلسطينية تتبع لمحافظة محافظة رام الله والبيرة، وتقع على مسافة 12 كم غرب مدينة رام الله، يحيط بأراضيها كفر نعمة من الشرق وأراضي قرية صفا من الجنوب وخربثا من الشمال ومن الغرب أراضي قضاء الرملة.

### - عائلاتها:

ياسين، برنات، أبو رحمة، الخطيب، غانم، سمارة، منصور.

## • بيت ريما:

تقع بيت ريما في الجهة الشمالية الغربية من مدينة رام الله وتبعد عنها حوالي 27 كم، ترتفع عن سطح البحر 550م تبلغ مساحتها العمرانية حوالي 5629 دونم، ومساحتها الكلية حوالي 41000 دونم، لبيت ريما موقع متميز فهي تقع عند التقاء محافظتين: في الشمال سلفيت: عبر طريق دير غسانة، كفر الديك، وفي الجنوب رام الله: عبر طريق كم صفا، النبي صالح، هناك طريق آخر يربطها مع غرب قرى رام الله وهي: عابود، اللبن الغربي.

### - عائلاتها:

#### حمائل بيت ريما: الريماوي والبرغوثي

تتقسم حامولة الريماوي إلى ثلاث حمائل رئيسية هي: حامولة دار الفقيه، حامولة دار يحيى، حامولة دار حجاج.

تتألف حامولة الفقيه من تسع عائلات هي: طه، الخطيب، صطوف، أبو الحج، الحنفي، عطية، شاور، ياسين، العطوة.

حامولة دار يحيى وتتألف من سبع عائلات هي: ارحيمي، سناف، عساف، هديب، موسى (خطيب) - كريم (الراعي)، سالم

تتألف حامولة دار حجاج من ثلاث عائلات: عقل، الأسمر، زيداني.

حامولة البراغثة عائلتان: عدوان، كنعان.

وتتقسم حامولة عدوان إلى عدة أفخاذ: حسين، المدد، حمد، بدوان، سمحان.

عائلة كنعان تضم: عبد الرازق، عثمان، الهودلي.

## • برهام

برهام قرية فلسطينية تقع شمال غرب مدينة رام الله. يبلغ عدد سكانها حوالي 800 نسمة. يحد برهام عدة قرى، قرى جيبيا، كوبر وأم صفا، إضافة إلى العديد من البلدات كبلدة بيرزيت، عطارة وأبو شخيدم.

## - عائلاتها:

- عائلة البكر ويتفرع عنها حسين حسن علي و عائلة ابومريم يتفرع عنها نصار دار علي عائلة إفلين هذه العائلات جدهم واحدو هو خليل. واستقرت بالبلده عده عائلات عائلة العاروري الكردي نايف ويدح بكر شنان.

## • بيت نوبا:

قرية بيت نوبا قضاء مدينة الرملة، الغيت القرية من جغرافية فلسطين عام 1967 بيد الاحتلال، وتقع إلى الجنوب الشرقي من مدينة الرملة، وقد ضمت إدارياً إلى رام الله بعد أن نجت مع 14 قرية أخرى من الاحتلال عام 1948، والقرية تقع إلى الجنوب الغربي من مدينة رام الله، وتبعد عنها حوالي 22 كم، كانت بيت نوبا في العهد الروماني قرية من أعمال اللد اسمها (بيت عنابة) واطلقت عليها المصادر التاريخية اسم (بيت نوبي) لإشراف القرية على طريق القدس - يافا، تقع ضمن قطاع اللطرون شرق يالو وضمت إدارياً إلى رام الله، تعتبر قرية يالو وعمواس وبيت نوبا خط الدفاع الأول لمدينة القدس وأطلق عليها بوابة القدس الغربية. وقد شيّد الصليبيون فيها حصناً لتأمين الحجاج بين يافا والقدس، وأقام ريتشارد قلب الأسد معسكراً لجيشه فيها، بلغت مساحة أراضيها مع قرية عجول التابعة لها حوالي 11 الف دونماً، وتحيط بالقرية مجموعة من الخرب الأثرية، قدر عدد سكانها عام 1922 حوالي 839 نسمة، وفي عام 1945 حوالي 1240 نسمة، وبعد عدوان 67 طردت سلطات الاحتلال أهالي القرية وهدمت جزءاً كبيراً منها فأصبح عدد سكانها عام 1996 حوالي 85 الف نسمة.

## - عائلاتها:

حمولة آل القاضي ومن عائلتها: أبو رحال، عبد المهدي، العميري، امريش، أبو الخرسا، خميس الجوري، يعقوب، عيسى عبيدي، أحمد علي. حمولة آل زايد ومن عائلاتها: محمد زايد، عبد الرحمن، علي عيسى، عثمان عيسى، عبدالله عيسى، محمد عيسى، أبو خشب، برغل، أبو حسنية. حمولة آل ريان ومن عائلاتها: حماد، حمد، فتیان، شحاده، العوراني، المشني، سلامة، أبو هديب. حمولة هيكل ومن عائلاتها: الحديدي، بكر، حلوة، هنية (أبو هنية)، أبو حميدة، الخطيب.

## • بيت سيرا:

بيت سيرا (محافظة تتبع رام الله والبيرة)، وقعت تحت الاحتلال الإسرائيلي في حرب 1967، تقع على مثلث اللطرون على حدود منطقة ال48 وهي من قرى رام الله، ويبلغ عدد سكان القرية حوالي 3800 نسمة تقريباً، وتحيط بها من الشمال قرية صفا ومن الشرق بيت عور التحتا وخربثا المصباح ومن الجنوب بيت لقايا وبيت نوبا. وبكافة مراحل الاحتلال الفلسطيني تعرضت أراضي القرية للاغتصاب، ففي العام 1948 سيطرت قوات الاحتلال على

55% من أراضي القرية واعتبرتها ضمن الأراضي الفلسطينية المحتلة عام 1948، وفي العام 1967 تعرضت القرية للاحتلال كباقي الضفة الغربية ومنعت سلطات الاحتلال الأهالي من استغلال الأراضي غير المبني عليها وهي تشكل ثلثي الأراضي التي احتلت، وفي العام 2008، ولبناء جدار الفصل العنصري صادرت إسرائيل جزءاً كبيراً من الأراضي.

- عائلاتها:

تتكون من عدد من العائلات وأكبرها عائلة (عنقاوي)، يليها (أبو صفية)، والعائلات الأخرى: خطاب، حمدان، الحج، أبو حشيش، ريان، الهندي، علقم، زيادة، نصر، القط.

### • بيت عور التحتا:

بيت عور التحتا في الجهة الغربية من مدينة رام الله، وتميل نحو الجنوب، وتبعد عنها حوالي 16 كم وتتبع إدارياً لمحافظة رام الله والبيرة، وتقع على طريق رئيسي يربط ما بين القدس ويافا، وترتفع 380 م عن سطح البحر، كان اسمها في عهد سليمان بيت حورون وهي من المدائن السبع التي بناها سليمان عليه السلام.

وكلمة (عور) تحريف لكلمة (عورا) السريانية ومعناها التبني والهشيم ذكرها ياقوت الحموي في معجمه سنة 626 هـ وقد وهم ياقوت الحموي فقال: الجيب: حصان، يقال لهما الجيب الفوقاني، والجيب التحتاني، والصحيح أن ما ذكره ياقوت هو بيت عور الفوقا وبيت عور التحتا، ولا يبعدان عن الجيب، وتبلغ مساحتها العمرانية 640 دونماً، ومساحتها الكلية حوالي 4600 دونماً، تزيد مساحة الأراضي المزروعة بالزيتون عن 1400 دونم، يزرع فيها التين والعنب والمشمش والرمان، وتحيط بها أراضي قرى دير ابزيع وبيت عور الفوقا، وكفر نعمة، وصفا، وخربثا المصباح.

- عائلاتها:

سليمان (حبيب الأشقر أبو حسن)، عثمان، جاد الله (علان جودة اممر)، بدران، أبوعلبة، ضيف الله، الحاج عبدالله، الخضور، حماد الغولة.

### • بيت عور الفوقا:

بيت عور الفوقا هي قرية فلسطينية تقع في الضفة الغربية من أراض السلطة الفلسطينية، وتتبع محافظة رام الله والبيرة وقعت تحت الاحتلال الإسرائيلي في حرب 1967. تقع إلى الغرب من مدينة رام الله وتبعد عنها حوالي 12 كم، وترتفع عن سطح البحر حوالي 600 م، وهذه القرية بناها الكنعانيون وسموها (بيت حرون العليا)، تبلغ مساحة أراضيها 3818 دونماً، وتحيط بها أراضي قرى بيتونيا، بيت لقسا، بيت عور التحتا، ودير عياش.

- عائلاتها:

عياش، طليب، سمارة، زهران، نصر، الحاج، سمري، فرح.

## • البيتين:

تتبع البيتين محافظة رام الله والبيرة وقعت تحت الاحتلال الاسرائيلي عام 1967. تقع إلى الشمال الشرقي من مدينة رام الله وتبعد عنه 5 كم وتحيط بها أراضي برقة و البيرة ودير دبان و دير أبو مشعل.

### - عائلاتها:

حامد، غنام، إسعيد، نبهان، فارس، الجرابعة، ظاهر، علان، بدوان، زيادة، رضوان.

## • بير زيت:

بير زيت هي بلدة فلسطينية تقع على بعد خمسة وعشرين كيلومتراً إلى الشمال من مدينة القدس وهي من ضواحي رام الله وتتبع محافظة رام الله والبيرة، تحيط بها عدة قرى جفنا وعين سينا من الشرق، وعطارة من الشمال وبرهام وكوبر من الغرب وأبو شخيدم والمزرعة القبلية من الجنوب الغربي وأب وقش من الجنوب. ويوجد بها جامعة بير زيت، ترتفع 750 متراً عن سطح البحر، غير أن أحد جبالها المسمى "جبل الخربة" يرتفع 818 متر.

### - عائلاتها:

الوشحة - الجمل، أبو حسن، حمد، أبو علي، أبو عواد - أبو عمر، أبو قرواش، فرسخ، الزيتاوي، عودة، داود، عبد اللطيف، ام عيد-غنيم، الصايح، علوش، بربار، أبو دية، الكيلة، شاهين، داوود، سعد، عبد الله- القسيس، زهران، غياظ، أبو جاسر، المشاركة، سعادة، شحادة، مسلم - الدوا، ناصر، زيادة، العرنكي، عابد.

استقرت بعض العائلات في بير زيت: الناطور، قطاو، عبيد، حنون، السايح، البداد، مجج، التعمري، العيشاوي، صافي، عساف، شرايعة، العيساوي، العسود، حماد، درويش، خير الدين، الاشعل، حجير، أبو لفح، أبو الحمص، اللالا، شهوان، أبو شوشة محمد، خوري، فرسخ.

## • بتونيا:

بتونيا هي بلدة فلسطينية تقع بين القدس ورام الله، وبالتحديد على بعد 54 كم غرب مدينة رام الله، تحيط بأراضيها مدينة رام الله من الشرق ورافات من الجنوب الشرقي وعين سينا من الشمال وعين عريك من الشمال الغربي، وبيت عور الفوقا وعين الطيرة من الغرب ومن الجنوب بيت دقو. وترتفع عن سطح البحر حوالي 820 م تبلغ مساحة أراضيها الكلية 23366 دونماً منها 1750 دونماً مزروعة بالزيتون، وبتونيا اليوم متصلة البناء بمدينة رام الله وخاصة المنطقة الصناعية، وكذلك قرية رافات الجيب وبيت دقو والطيرة وبيت عور الفوقا وعين عريك ويبلغ عدد السكان في الوقت الحاضر 22000 نسمة.



## - عائلاتها:

حمولة قرط كل من العائلات بتونيا - رام الله التالية: عائلة عبد الرزاق، دار عقل، دار حسن، صلاح، دار أبو صالح، دار عبود، دار ناصر، دار زايد، دار معالي، وتشمل حمولة "دولة" كل من العائلات التالية: دار عثمان، أبو شيخة، الدحلة، الطاهر، أبو قادوس، طيب، فيما تشمل حمولة "هريش" كل من العائلات التالية: دار الشلبي، عبد الحليم، زيادة، خليل، أبو زعتر، فقوسة، صوفان، وتشمل حمولة "شاهين" كل من العائلات التالية: دار أبو جودة، الثلجي، أبو بكر، قاسم، الجعبة، وتشمل حمولة "حداد" كل من العائلات التالية: دار عزارة، العتيق، المرو، نوفل، وأخيراً تشمل حمولة "سهيل" كل من العائلات التالية: دار خلف، ناصر، الشلبي، عثمان، ذياب، الشيخ، الحاج، شاهين، هلال، شقير، دولة، هريش، قرط، سهيل، بر، حرز الله، غصين، عالم، فقيه، عائلة عودة.

## • البيرة:

البيرة مدينة فلسطينية، ومركز محافظة رام الله والبيرة، تقع في الضفة الغربية إلى الشمال من القدس بحوالي 15 كم، تبلغ مساحتها 22045 دونم، ويقدر عدد سكانها بحوالي 80000 نسمة، بينما يقدر عدد سكان المحافظة بحوالي 296301 نسمة وترتفع عن سطح البحر 885 متر.

## - عائلاتها:

القرارة، الجودة، الرفيدي، العابد، الطويل، القرعان، القرارة، الغزاونة، الزعارنة، الجبرة، اليعاقبة، الحمائل، الرفيدي، دنون، الطنجي، العكش.

الزعارنة وتضم: أبو عباس، النسر.

الغزاونة وتضم: أتييم، زاغنييم.

العابد وتضم: حماد، عطى، أبو حسان، عطا الله، احسينة، أبو سلامة وأبو بعيد من الغزاونة.

الطويل وتضم: أبو نايفة، بحور، ناصر، جاد الله، دعاس، عميرة، ابزيح، عبد الرسول، اتييم،

أبو خلف، عامر، مزيد، زايد، خلف، عوض الله، أبو تينة وعائلات أبو عباس والنسر

من الزعارنة واتييم وزاغنييم من الغزاونة.

القرارة وتضم: عويس، حميدة، أبو عاصي، الشلالوة، المالكية، أبو عبيدة.

القرعان وتضم: أبو عيد، جبر، شبلي، عيسى، أسعد، عبد الفتاح، شحادة، صرصور، أبو

موسى، غنين، جاد الله.

الحمائل وتضم: الجبرة، اليعاقبة، عبدالوهاب، صمرين، قاهوق، أبو حمودة، درويش، إطريش.

الرفيدي وتضم: الطويل.

## • ترمسعيا:

ترمسعيا هي بلدة فلسطينية تقع في الضفة الغربية تابعة إلى محافظة رام الله والبيرة مساحتها ثمانية عشر الف دونم وتبعد عن مدينة رام الله 23 كيلومتر تقريباً إلى الشمال الشرقي، وتقع في المنتصف بينها وبين مدينة نابلس على الخط الرئيسي الواصل بين المدينتين، ترتفع 720 متراً عن سطح البحر، وتحيط بها من الشرق قرى المغير، جالود، أبو فلاح، ومن الغرب سنجل، ومن الجنوب المزرعة الشرقية، ومن الشمال قريوت.

### - عائلاتها:

جبارة، أبو عواد، الحزمة، شلبي، القوق، حمايل، الهموم، الزبيدي غنيم، الهندي، أبو دواس، خرمة، أبو السكر، صدوق، ذياب، أبو فاقه، دواس، الأسمر، خربوش، حامدة، حمدان، سلمان، حجاز، علقم، غنيم، أبو سعيد، نوفل، الأخرس، أسعيدة، الدعبوب، أبو عين، حمود.

## • جفنا:

جفنا هي قرية فلسطينية تقع على بعد كيلومتر ونصف إلى الشرق من مدينة بير زيت وعلى الطريق منها إلى عين سينيا، وتحيط بأراضيها قرية جفنا وبير زيت وعين سينيا ودورة القرع وسردا وأبو قش. يبلغ عدد سكانها حوالي 2000 نسمة، غير أن حوالي 400 نسمة في المهجر، تبلغ مساحة أراضي القرية قرابة 11 دونماً.

### - عائلاتها:

عائلة مخالفة، عائلة عراقرة، عائلة مشارقة، عائلة كنزوعة، عائلة قواس، عائلة زرق، عائلة رزق الله، عائلة جريس، عائلة كامل، خليل، عواد، عليان، نحلة، عودة أبو علي، شقير، مصلح، عبدو، أبونقولا، إسكندر، غنام، الحيش، أبوعوض، أبو كعوش، حنا، الشاعوط، معروف، أبوشحادة، صليبا، طبش، أبوسالم، صنوبر، أبوسري .

## • جلجاليا:

جلجاليا هي عبارة عن قرية صغيرة تقع شمال رام الله، يميز قرية جلجاليا البنيان الرائع والجميل، ويوجد في قرية جلجاليا مسجد يقع في وسط البلدة القديمة، يحدها من الغرب عبوين ومن الشرق المزرعة الشرقية وسنجل ومن الشمال اللبن الشرقية ومن الجنوب عطارة وسلواد، يؤم قرية جلجاليا سكان جدد يأتون من المهجر لقضاء العطلة الصيفية، يوجد في القرية نبع من الماء يسمى بنبع سلعة، وهو يمتاز بعذوبة مائه، وجمال منظره، تشتهر بالعنب والتين والزيتون تقع بين قرى سنجل وعبوين والمزارع، وعارورة تقرب مساحتها من 20000 دونماً وقعت القرية تحت الاحتلال الإسرائيلي عام 1967.

#### - عائلاتها:

قطوم، وعلي، وأسعد، وسالم، والأطرش، والقعدان، الزر، سمري .

#### • جمالة:

قرية جمالة تقع إلى الشمال الغربي من مدينة رام الله، وتبعد عنها حوالي 18 كم، يصل إليها طريق داخلي يربطها بالطريق الرئيسي طوله 5 كم، وترتفع 530 م عن سطح البحر، تبلغ مساحة أراضيها 7250 دونماً، منها 1946 مزروعة بالبساتين المروية، و800 مزروعة بالزيتون، 1032 مزروعة بالحبوب، 109 مبنية و2987 صالحة للزراعة، 4173 بور، تحيط بها أراضي قرى دير أبو مشعل، بيت اللو، ودير عمار.

#### - عائلاتها:

هذه القرية تتكون من ثلاث عائلات هم الدرامنة، وعائلة دار أبو كامش، وعائلة البزار، حسان العودة، الموسى، البدح، الصوص، مزينة، موسى، أبو عريفة، خليل، ابراهيم، المصري، دعمس، عارف، داود، رحيم، جبريل، اشكير، أبو همر، أبو راس، عرب، أبو ناصر، عبد الرحمن، كتكوت، شحادة، عثمان .

#### • جيبيا:

تقع قرية جيبيا إلى الشمال من مدينة رام الله مسافة 16 كم، ويصل إليها طريق فرعي يربطها بالطريق الرئيسي طوله 4.4 كم، وترتفع عن سطح البحر حوالي 669 متراً، تبلغ مساحة أراضيها 1666 دونماً، وتحيط بها أراضي قرى: كوبر، أم صفا، وبرهام.

#### - عائلاتها:

شلس، أبو زيادة، أبو عرقوب، النجاب، عبد الجواد، حمد، عفانة.

#### • خربة أبو فلاح:

خربة أبو فلاح قرية فلسطينية، تقع قرية أبو فلاح إلى الشمال الشرقي من مدينة رام الله، وتبعد عنها 26 كم، ويصلها طريق فرعي مُعَبَّد عبر قرية ترمسعيا يربطها بالطريق الرئيسي الذي يربط رام الله بنابلس طوله 3 كم، وترتفع 780 م عن سطح البحر، وتحدها المغير شرقاً، والمزرعة الشرقية غرباً، وترمسعيا شمالاً وكفر مالك جنوباً، تبلغ مساحة أراضي القرية 9500 دونماً، وهناك حوالي مثل هذه المساحة تابعة للقرية تقع ضمن أراضي القرى المجاورة، ترمسعيا، المغير وكفر مالك.

#### - عائلاتها:

حمولة حمايل، وتضم أربع عائلات: أبو مرة، الفقها، أبو حية، زهور، أبو رحمة، مرعب، سعادة، دعاس، عليان، الخطيب، أبو عبدة، ازيدي، عودة، الأعرج حمولة شومان وتضم أربع عائلات: الصراصير، نزال، أبو فلاح، أبو كنة الجروان، غزال، شومان، مرعب، غانم، أبو طاهر .

#### • خربثا المصباح:

تقع خربة خربثا المصباح جنوب غرب مدينة رام الله، وتبعد مسافة 15 كيلومتراً عن مركز المدينة، ويحدها من جهة الشرق أراضي قرية بيت عور الفوقا، ومن الغرب قرية بيت سيرا، ومن الشمال قرية بيت عور التحتا، ومن الجنوب قرية بيت لقياء، ترتفع القرية ما يقارب 450 م عن سطح البحر، وتعتبر قرية خربثا المصباح واحدة من القرى الحدودية فهي تبعد (2) كيلومتر عن الخط الأخضر حيث أنها كانت تتبع محافظة الرملة قبل عام 1948م.

#### - عائلاتها:

عشيرة الهبل وهي أكبر العشائر في القرية، عائلة (الهبل) والتي تضم الحمائل التالية: أبو خليل، عطية، الحبية، أبو بكر، رشيد، حمايل، الاعرج، شحادة الهيلة، دار موسى، عطايا، عائلة دراج والتي تضم الحمولة حمودة، عائلة حرفوش، عائلة مصلح، زيتون، عابد .

#### • دورا القرع:

دورا القرع قرية في الشمال من رام الله، بانحراف قليل نحو الشرق، تبعد عن البيرة ستة أميال، أقرب قريتين لها: عين يبرود، وجفنة، يحدها من الشرق قرية عين يبرود ومن الشمال عين سينيا ومن الغرب قرية جفنا وسردا ومن الجنوب يحدها مدينة البيرة.

#### - عائلاتها:

رفاعة، سمعان، المنسي، ربيع، أبو عيسى، عالول، العبد عتوم، فرهود، جنادية، قاسم، حسين، حمدان، عوض الله، أبو حميد، فوقا، حسن، خواجا، باجس.

#### • دير أبو مشعل:

تقع قرية دير أبو مشعل على بعد 30 كم شمال غرب مدينة رام الله، وترتفع عن سطح البحر حوالي 460 م، وتبلغ مساحتها الكلية 8778 دونماً، ومساحة المنطقة المبنية فيها 425 دونماً، وتحيط بالقرية أراضي عابود، وبيتالو، وجمالا، وشقبا، يبلغ عدد سكان القرية 3358 نسمة حسب تقديرات الجهاز المركزي للإحصاء الفلسطيني للعام 2004، يوجد في القرية موقع أثري هو عبارة عن برك رومانية، علاوة على انتشار الخرب الأثرية حولها، ومنها خربة الرشنية وتقع شرق القرية، وكذلك خربة إرطبة وتقع إلى الجنوب من القرية.

#### - عائلاتها:

عائلة العطا، زهران، البرغوثي، سليمان، عساف، عنكوش، درويش، ربيع غريب، رزاق.

#### • دير ابزيق:

دير إبزيق قرية فلسطينية تقع غرب مدينة رام الله، وتبعد عنها حوالي 9 كم تقع في الضفة الغربية من أراض السلطة الفلسطينية، وتتبع محافظة رام الله والبيرة وقعت تحت الاحتلال الإسرائيلي في حرب 1967، وعدد سكانها 2700 نسمة، يحدها عين عاريك من الجنوب والشرق عين قينيا ومن الشرق والشمال الجانية ومن الشمال كفر نعمة وصفا ومن الغرب بيت عور التحتا ومن الجنوب بيت عور الفوقا وباتونيا، ومساحتها 1400 دونم ذوطبيعة جبلية معظمها مزروعة بالزيتون والتين والعنب، يوجد في القرية نبعان، الأول يدعى عين "بوبين" والذي يستخدم لري منطقة.

#### - عائلاتها:

عشيرة أحمد محمد عبد علي محمود، حجير، الطويل، ملصة، منصور، ابراهيم، جعوان، غانم، طليب، حرز الله، هلال، نصر الله، ياسين.

#### • دير دبوان:

دير دبوان بلدة فلسطينية تقع على بعد 7 كيلومترات شرق مدينة رام الله، بلغ عدد سكانها حوالي 5252 نسمة في منتصف عام 2006 م، ثاني أكبر مدن وبلدات الضفة الغربية من حيث مساحة الأراضي حيث تبلغ مساحتها حوالي 73 ألف دونم، في حين كان هناك 5000 شخص من دير دبوان يعيشون في الخارج.

نشأت دير دبوان فوق رقعة جبلية من مرتفعات رام الله التي تمثل خط تقسيم المياه بين وادي الأردن شرقاً والبحر المتوسط غرباً، وترتفع نحو 800 م عن سطح البحر، وتتحد أرضها من الغرب إلى الشرق حيث تبدأ المجاري العليا لبعض الأودية المتجهة نحو وادي الأردن مثل وادي العين ووادي الجاية ووادي إدريس ووادي برقة.

#### - عائلاتها:

يوجد في دير دبوان 3 عائلات كبرى (حمولة) وكل حمولة مكونة من عدة عائلات: حمولة العوادة: تتكون من دار حمودة، دار أبو ادهيم، دار العكس ودار الفيص، حمولة المناصرة: تتكون من دار أبو الخزوق، دار أبو علي ودار الحنيش وحمولة الصرمة: تتكون من دار أبو غنيمة ودار عبيد، المناصرة، أبو دهيم، حمودة، الفيس، عبيد، غنيم، أبو علي، أبو الخزوق، الحنيش.

## • دير غسانة:

تقع قرية دير غسانة على بعد 25 كيلومتراً إلى الشمال الغربي من مدينة رام الله، وترتفع عن سطح البحر بنحو 400 متراً، سميت بهذا الاسم لأن طائفة من الغسانة نزلتها فيها فخلدت اسمها، مرّ بها الرحالة مصطفى البكري عام 1710م، وذكرها في رحلته أكثر من مرة باسم دير غسان، تحيط بها أراضي قرى كفر الديك، وبروقين، وبيت ريما، وكفر عين، وعابود، واللبن، ودير بلوط.

### - عائلاتها:

آل البرغوثي وآل الشعبي، الرمحي، وآل الرأبي وآل ناصر، وآل عادي وأبناء عمهم آل سهيل، وآل حماد وآل الخطيب وآل الصقري وآل العالم وآل النوباني وآل شقير وآل المهدي، آل السحيلي وآل العايدي، وهي أسرة هاجرت من عرب الجرامنة. أبو حواس، عابد، عأبود، عواد، عامر، العيس، الدغرة، عبد الرزاق، كنعان، خطاب، حسين، غيث، داوود، السيد، رعد، صالح. شعيب، صبح، مسحل(سعدة)، الجابر، البر، الحنفي، العالم، الفقيه، التميمي

## • دير السودان أو دير الست:

دير السودان أو دير الست، تقع دير السودان إلى الشمال من رام الله بانحراف إلى الغرب، ترتفع 1636 قدماً، وقرية عارورة أقرب قرية لها، دعاها الإفرنج في العصور الوسطى، تحيط بها قرى مزارع النوباني عارورة كفر عين والنبي صالح وأم صفا.

### - عائلاتها:

عيلة أبو ضحى وهي الأكبر عدداً فيها، أبو الحاج، أحمد، سلمان، بدر، مؤمنة، شحادة.

## • دير جرير:

دير جرير قرية فلسطينية تقع شمال شرق مدينة رام الله، وتبعد عنها 13 كم2 تقع هذه القرية على ربوة تشرف على الغور، وترتفع 900 م عن سطح البحر، تحيط بأراضيها كفر مالك والمزرعة الشرقية وسلواد والطيبة . وتقع على طريق رئيسي ويبلغ عدد سكانها 1500 نسمة وبها 1500 وحدة سكنية وتتمتع بموقع حيوي متوسط يربط الشمال بالجنوب ووسط فلسطين وهي ملاصقة لقرية الطيبة.

## - عائلاتها:

يسكن في دير جرير عدة عائلات هي: عائلة مرعي، عائلة شجاعية، عائلة علوي، عائلة الفراخنة، عائلة معالي، عائلة أبو مخو، عائلة الكشرة، وعائلة صالحة والحمدانة، النفاخنة، عجاج، عودة، مخول، علوي، حماد، عرمي .

## • دير قديس:

دير قديس قرية من قرى فلسطين، تتبع إدارياً لمحافظة رام الله، تقع إلى الغرب من مدينة رام الله وعلى بعد 17 كم منها، عدد سكانها يتجاوز ألفي نسمة، ويوجد عدد كبير ممن ينتسبون إليها في المهجر وبالتحديد في الأردن، ترتفع عن سطح البحر حوالي 800 م، وقرية خربثا الحارثية أقرب قرية لها، وتحيط بأراضيها أراضي نعلين، صفا، دير عمار، شبنتين، خربثا وبلعين.

## - عائلاتها:

دير قديس من أهم عائلات القرية، آل ناصر التي تعتبر من أكبر عائلات القرية دير قديس، وآل أبو زيد وآل حسين وآل حمادة وآل شحبير وآل عوض وآل أبو لبن وآل قطوسة وآل سطيح، واكد، عبد العزيز، مصطفى عيسى، نصار، وهدان أبو عياد، أبو عادي، ابراهيم، سعادت، أبو دلال، أبو عيد، محيسن، أبو عاصي، حسين، الهيب، غنيم، أبو عيشة .

## • دير نظام:

تقع قرية دير نظام، إلى الشمال الغربي من مدينة رام الله وتبعد عنها حوالي 20 كم ترتفع عن سطح البحر حوالي 620 متراً، يربط القرية بقرى جنوب غرب رام الله يحدها من الشمال الغربي رام الله ومن الشمال قريتي النبي صالح وبني زيد الغربية ومن الغرب قرية عابود ومن الشرق كوبر وأم صفا ومن الجنوب قرية بيتللو. يقدر عدد سكانها حوالي 1500 نسمة، ويقدر عدد المغتربين بحوالي 4000 نسمة وأكثرهم في الأردن، مساحة القرية 4000 دونم.

## - عائلاتها:

الخطيب، مزهر، يحيى، التميم، الأعرج، حسن، يحيى.

## • دير عمار:

دير عمار بلدة عربية تقع إلى الشمال الغربي من مدينة رام الله وتمر بطرفها الشرقي طريق معبدة توصلها بكل من رام الله ونابلس وبتللو وخربثا ودير قديس، وتصلها دروب ممهدة بقرى جَمالا والمزرعة القبلية ورأس كركر والجانيّة.

## - عائلاتها:

عائلة دار موسى فهي تتفرع إلى أكثر من فخذ هم: دار شحادة وتضم دار رسلان ودار فرح ودار ياسين، دار سحتوت وتضم دار أبو رشاد ودار عودة جاد الله ودار أبو العمري ودار الشيخ عبد الحق ودار أبو خميسة ودار عبدالله أبو سارة، دار إبراهيم وتضم دار عبد القادر زيب ودار أبو محمد (أبو فتحي) ودار أبو نون ودار أبو بكر ودار أبو دبو، ودار توبة وتضم دار عبد ربه وأخاه شحادة محمود ودار رشدي المصري ودار ابراهيم المصري، ودار خليل وتضم دار حسن زياب ودار أبو نافز ودار أبو ريا ودار أبو عقل، أما حمولة العودة ويذكر من عائلاتها: دار الصوص وتضم دار أحمد أبو علي ودار أبو تحسين ودار الشيخ محمود ودار أبو رشيد، ودار الخطيب وتضم دار مصطفى حسن وعبد الله وعبد الرحيم الخطيب ودار أبو سفيان، دار أبو فلفل، دار أبو عريفة، ودار دعمس وتضم دار عارف والرسمي وداوود، دار رحيم ودار الشيخ جبريل ودار شقير ودار أبو همر ودار أبو راس ودار عرب ودار أبو ناصر دار عبد الرحمن، أما البدحة فتضم دار حمدان وهم دار السعدي ودار السعيد ودار هلال ودار الشيخ توفيق ودار عبدالله أبو مينة، ودار الحاج الدبعي، ودار أبو الرب ومنهم دار أبو السعيد ودار أبو اسعد ودار أبو يعقوب، ودار رياح وتضم دار عدنان أبو رياح وأحمد أبو رياح وربحي الاقرع ودار سميح ودار سليم ودار أبو عزات، ودار حسن أو (القيق) وهمدار السبتي ودار حامد وأبو الذيب وسمور دار أبو حفيظة ودار أبو عودة ودار أبو شرقية، دار مرزوق ودار يوسف امير ودار سليم، نعيان .

## • راس كركر

رأس كركر هي قرية فلسطينية تقع في محافظة رام الله والبيرة اسسها الشيخ اسماعيل السمحان، وكانت تعرف إلى الأمس القريب، باسم قرية رأس ابن سمحان إلى ان جاء الانتداب البريطاني وغير اسمها إلى اسم راس كركر، في اشارة إلى مصطلح "يكر" في اللغة العامية بمعنى يسقط من مكان عالٍ فهو "يكر" حيث ان القرية القديمة تقع على رأس تلة مرتفعة، يحدها من الجهة الشرقية الجانية ومن الشمال بيت اللو وبيت دير عمار ومن الشرق خربثا بني حارث ومن الجنوب كفر نعمة.

يوجد بها حالياً قلعة ابن سمحان، وهي قلعة تعود لعشيرة آل سمحان التي أسست القرية، حيث يعود عمر هذه القلعة إلى أكثر من مائتي عام، حين بناها الشيخ اسماعيل سمحان الذين كان يحكم المنطقة، يبلغ عدد سكانها حالياً حوالي 2000 نسمة وهم موزعون على ثلاث عائلات أساسية أكبرها عائلة ابن سمحان.

## - عائلاتها:

عائله آل سمحان، نوفل، فخيدة، شيخة، طميري، مهنا.



## • رنتيس

تقع قرية رنتيس في الضفة الغربية في الشمال الغربي من مدينة رام الله التي تبعد عنها نحو 25 كم وشمال شرق مدينة اللد . وكانت القرية تابعة في السابق لمدينة اللد ثم تبعت فترة من الزمن لمدينة الرملة ثم تبعت فترة أخرى لمدينة نابلس ومن ثم للقدس، وأخيراً تبعت لمدينة رام الله.

وقد تعاقبت على القرية حضارات وأمم عديدة، نستدل عليها من خلال بعض الرسومات الموجودة في بعض الخرب القريبة من القرية.

### - عائلاتها:

خلف، وهدان، بلوط، رياحي، أبو سليم، أبو زهيدة، دنون، غنام، حماد، عودة، ندادف، هوشة، عابد، عبد ربه، الخطيب، أبو تميم، أبو صبيح، المصري، زيدان، الغبرة صلاح، الرنتيسي، حمد، أبو الهيجا حمودة، الصالح.

## • شبتين:

شبتين هي قرية فلسطينية تقع قرية شبتين غرب مدينة رام الله على بعد 25 كم منها، وتبعد عن البحر المتوسط 2 كيلومتر ومحاذية لقرى شقبا ونعلين ودير أبو مشعل وهي إحدى قرى الضفة الغربية.

### - عائلاتها:

أبو عادي ابراهيم، سعدات، أبو دلال، عيد، محيسن، ذيب، أبو عاصي.

## • سردا:

سردا بلدة فلسطينية من بلدات الضفة الغربية في محافظة رام الله والبيرة، تقع إلى الشمال من القدس، بلغ عدد سكانها حوالي 1308 نسمة حسب التعداد العام للسكان والمساكن والمنشآت عام 2017، يحدها من الشرق مخيم الجلزون ومن الغرب أبو قش ومن الجنوب بير زيت وقرية جفنا ومن الشمال رام الله والبيرة. وهي من البلدات المحتلة في حرب عام 1967.

### - عائلاتها:

أبو طه، زيد، وشاحه، يونس، حكيم، درويش، أبو عواد، مطير، عابد، عبد الصمد، بزار، الشمالي، عيسى، أبو سلامة، محارب، بدر.

## • سلواد:

سلواد بلدة عربية في الجبهة الشمالية الشرقية من مدينة رام الله، تبعد 5 كم شرقي القدس - نابلس، على بعد 4 كم والقرى المجاورة يبرود وسلواد، نشأت سلواد فوق رقعة جبلية من مرتفعات رام الله عند خط تقسيم المياه بين وادي الأردن شرقاً والبحر المتوسط غرباً، وترتفع 900م عن سطح البحر، وتحيط بها عيون الماء من الجهتين الشرقية والشمالية حيث تبدأ المجاري العليا لوادي قيس وشريف المتجهين نحو الغرب، وقد وفر موضع سلواد الحماية للبلدة، وسهل الدفاع عنها لأنه يشغل إحدى تنيات المجرى الأعلى لوادي قيس، وتنحدر أرض سلواد بشدة نحو هذا الوادي وتشغل بساتين الأشجار المثمرة أرض المنحدرات الزراعية بين البلدة والوادي.

### - عائلاتها:

الشايب، عواد، عيد، حماد، حامد، يوسف، عظيم، موسى، عيسى، أبو عياد، إسحاق، عطية، أبو مسعود، سياغة، غانم، خليل، عزام، السلوادي .  
عيد الهادي، فاهوم، مشعل، فارس، عباد، العداسي، أبو زينة، سعد، السراج، برغال، أبو تربة، إسماعيل، الجمل، الحلو، صبح، الكرشات، عليان، عساف، حمامرة.

## • سنجل:

تقع بلدة سنجل إلى الشمال من مدينة رام الله على بعد حوالي 21 كم، حيث انها تربط الشمال بالجنوب لوقوعها بين محافظتي رام الله ونابلس، وتتربع على تلة شامخة تبلغ في أقصى ارتفاع لها عن مستوى سطح البحر 860 متراً، وأدنى ارتفاع لها عن مستوى سطح البحر 680 متراً، وتحيط بأراضي سنجل أراضي قرى وبلدات: قريوت، ترمس عيا، اللين الشرقية، عبوين، عارورة، جليلية، المزرعة الشرقية.

وتضم القرى التالية: سنجل وجلجيا والمزرعة الشرقية وترمس عيا وأبو فلاح وعين يبرود وعين سينيا.

### عائلاتها:

عائلة كراكرة، القفري، المسالمة، الفقهاء، عصفور، علوان، البناء، عائلة غفري: ويذكر أن نسب هذه العائلة يعود إلى الصحابي الجليل أبو ذر الغفاري، الفقهاء، شبانة، طوافشة، عائلة عواشرة: وهذه العائلة اسمها الاصيلي كان آل عاشور وقد تحول اسمها إلى عواشرة لأنهم كانوا قلة في البلدة وكان يشار اليهم بالبنان وجمع الاسم عاشور إلى عواشرة وبقيت على هذا الاسم، وأصل هذه العائلة هو حوران وهي منطقة في سوريا، عائلة خليل أو دار خليل، أما العائلات التي كانت موجودة في سنجل وهاجرت منها كثيرة ومنها: آل عياد وآل عطيرة والسناجلة، البناء، رشيد، مقبل.

## ● شقبا:

تبلغ مساحة قرية شقبا الكلية 13850 دونماً، ومساحة المنطقة المبنية فيها 374 دونماً، كانت مساحة أراضي قرية شقبا قديماً تبلغ 15013 دونماً، منها أربعة للوديان والطرق، ومساحة المنطقة المبنية تبلغ 16 دونماً، ويحيط بهذه الأراضي، أراضي قرى دير أبو مشعل وعابود ورننيس وقبية وشبتين ونعلين، ويزرع في هذه الأراضي الحبوب والبقول وبعض الخضار وأكثر أشجارها الزيتون والتين.

### - عائلاتها:

شلس، مصري، قدح، ثابت، حسان، حواس، مطوع، سويلم.

## ● صفا:

تقع قرية صفا 16 كم غرب مدينة رام الله ويحدها من الجنوب خربثا المصباح وبيت سيرا وبيت عور التحتا ومن الشمال كفر نعمة وبلعين وخربثا بني حارث ومن الشرق بيت عور التحتا ودير بزيع ومن الغرب دير قديس ونعلين وحدود الثماني وأربعين شلتا والبرج وبير اماعين. تعدادها السكاني 5000 ومساحتها (15000) دونم وتم مصادرة ثمانية الاف دونم على مراحل والى دونم مهدد بالمصادرة.

### - عائلاتها:

فلنة، قراجا، عائلة قراجا وتضم ( ناصر، نصر، الشيخ أحمد، منصور). وهناك عدة عائلات استقرت في البلدة من عدة قرى في فلسطين ومنهم: دار أبو بكر، معالي، خطاب، حماد، حمد، شنيعة، علقم، الهندي.

## ● قبيا:

يحد قبيا من الغرب قسم كبير من قرية رننيس، ويحدها من الشرق قرى دير أبو مشعل وجمالا، وتحدها قرية شقبا من الجنوب أراضي قرية شبتين ونعلين، وتحدها القرية من جهة الشمال أراضي قرية عابود واللبن.

### - عائلاتها:

آل غيظان، العيسوي، آل الكبوش، أبو سعدة، آل مسلم، آل الحامد، آل بيرم، آل الأجر، آل ناصر، آل قطينة، الخطيب، آل خليفة، آل دلول، آل سبوية، آل حسان، آل المسلوت، آل جبر، آل الحولي، آل شايب، الخباص، سمارة، زهران، مخطوب، حمودة، وهدان، عمرو، سعادة، الفار، الفقيه، حمدان، زكال، العرجا، قادوس، المعالي، حسين، سعيد، يوكيم، الفرانسييسكان، زيدان.

## • الطيرة:

الطيرة تقع في الظاهر الغربي لمدينة رام الله وبانحراف إلى الجنوب، ويحدها من الجنوب قرية (بيت دقو) وقرية بيت عنان، ويحدها من الشمال قرية بيت عور الفوقا وقرية بيتونيا ويحدها من الغرب قرية بيت اعنان وقرية بيت عور الفوقا، ويحدها من الشرق بيتونيا، وتبعد عن رام الله حوالي 9 كم مع الطريق المؤدي إلى اللطرون من رام الله مروراً من بيتونيا إلى مثلث الجيب إلى مثلث القرية (الطيرة)، ومن ثم إلى بيت عور الفوقا وبيت عور التحتا ومثلث خربثا الحارثية وبيت سيرة وبيت نوبا وعمواس ومن ثم اللطرون، وإن القرية (الطيرة) تقع ما بين خط عرض (142) وخط طول (162).

### - عائلاتها:

حمد وتضم مزيد، بريش، حسين، أحمد، عبدالرحمن. حلوقق، يوسف، جبر، عوض، أبو دهيم، محمد وتضم رمضان، سلامة، عليان، علي، عقل، علان. حسين، طة، البدوي، أبو العابد، أبو شعوث، عايش، عبد الحليم، عساف.

## • عبوين:

تقع بلدة عبوين إلى الشمال الغربي من مدينة رام الله وتبعد عنها 30 كم، وتتبع إدارياً لبلدية عبوين، ترتفع عن سطح البحر 650 م يصلها طريق محلي، يبعد عن الطريق الرئيسي 1.2 كم، وتعتبر من أكبر قرى محافظة رام الله والبيرة مساحة حيث تبلغ المساحة الكلية 25000 دونماً، أما المساحة العمرانية للقرية حوالي 1500 دونم. وأهم المزروعات الشجرية المثمرة في القرية الزيتون، التين، العنب، التفاح، الدراق، الكمثرى، وتزرع الخضراوات المختلفة لغزارة المياه الموجودة فيها، في القرية وأطرافها 13 ينبوعاً، وبجاجة ماسة إلى صيانة تلك الينابيع.

### - عائلاتها:

آل سحويل، طليب، مزاحم، هلال، داوود، أبو زهرة، قاسم، عنساوي، عاقلة، العلي .

## • عطارة:

قرية عطارة هي إحدى قرى محافظة رام الله حيث تبعد 13 كم إلى الشمال من مدينة رام الله، وهي إحدى قرى منطقة بني زيد والأقرب إلى رام الله من بينها، تحيط بها أراضي قرى سلواد عبوين عجول وبرهام. تمتد القرية على عدد من التلال لتأخذ شكلاً طويلاً يبلغ حوالي 3 كم، وتعتبر من أجمل القرى في المنطقة بسبب موقعها المرتفع، حيث ترتفع حوالي 850 متراً عن سطح البحر وما يميزها عن غيرها بأنه يمكن مشاهدة كافة الساحل الفلسطيني من الناقورة شمالاً وحتى غزة جنوباً.

ويوجد فيها عدد كبير من القبور الرومانية والبيزنطية القديمة والمنتشرة حول القرية وهي قريبة من عين الحرامية، ودير المغسل وخربة طرفين.

- عائلاتها:

عائلة الدحادحة، عائلة القطيري، عائلة القدادحة، عائلة أبو رجيلة، عائلة الخطيب، مصاروة.

### • عين قينيا:

تقع عين قينيا إلى الشمال الغربي من مدينة رام الله والبييرة، تبعد عنها 7 كم، وترتفع 530م عن سطح البحر، يصلها طريق داخلي يربطها بالطريق الرئيسي طوله 8,3 كم، وكلمة قينيا هي تحريف لكلمة (قانيا) السريانية وتعني القصب، تبلغ مساحة أراضيها 2494 دونماً، يحدها من الشرق رام الله، عين عريك والجانية من الجنوب ومن الغرب دير ابزيع والجانية وتحيط بها قرى المزرعة القبليّة من الشمال، وقدّر عدد سكانها عام 1922 حوالي (56) نسمة، وفي عام 1945 (100) نسمة، وفي عام 1967 (101) نسمة، في عام 1987 (464) نسمة، أما في عام 1996 (393) نسمة، تعد القرية ذات موقع أثري يحتوي على انقاض وكهوف فيها مدافن، ويوجد إلى جوارها خربتان أثريتان.

- عائلاتها:

عائلة مغربي، أبو زايد، يعقوب، شنيّة، مرار، الملح، علقم، جربوعة، حسونة.

### • عين سينيا:

قرية عين سينيا، هي إحدى قرى محافظة رام الله، وتقع شمال شرق مدينة رام الله وعلى بعد 7-8 كم هوائي يحدها من الشرق قرية يبرود، ومن الشمال سلواد، ومن الغرب جفنا وبير زيت ومن الجنوب دورا القرع وعين يبرود.

عدد سكان قرية عين سينيا عام 2007 بلغ 668 نسمة، ويتألف اسم قرية عين سينيا من مقطعين عين وتعني "ينبوع" و"سينيا" بمعنى "القمر" فيكون اسمها "عين القمر".

- عائلاتها:

معلا، خاطر، أبو الحاج، آل علي، أبو الشيخ، بزروق، موسى، الحلاق، قصقص، أبو عاصي، أبو خليل، أبو بكر، أبو الدياك، فراج، خاطر تضم اغنيمة، أبو عمر سمحان، العبد جمائل، أبو سلوم، بزروق، أبو نصار، أبو غصن، أبو شهيل، الخواجا، محمد، عبيد، الطيبي، العناتي، مصلح، أبو ربيع، الحسيني، سماحة.

## • عين عريك:

عين عريك هي قرية فلسطينية تقع في الضفة الغربية من أراض السلطة الفلسطينية، وتتبع محافظة رام الله والبيرة وقعت تحت الاحتلال الإسرائيلي في حرب 1967، دعا الصليبيون قرية عين عريك في العصور الوسطى باسم Arik Beth، تحيط بها قرى دير ابزيع وعين قينيا وبيت عور التحتا وبلدة بتونيا، ومن أهم المعالم الأثرية التي تحيط بالقرية، خربة كفر شيان، وخربة دوبيين، وخربة الحافي.

### - عائلاتها:

السراج، عوودة، شاهين، شيلو، عقل، العلامي، غنام، عياد، خليل، عواد الزينة، قرابصة، تابري، الكردي.

## • عين يبرود:

تقع عين يبرود إلى الشمال الشرقي من مدينة رام الله والبيرة، ترتفع عن سطح البحر حوالي 790 م، ويصلها طريق داخلي يربطها بالطريق الرئيسي طوله 7.1 كم، تبلغ مساحة أراضيها 2431 دونماً، وتحيط بها أراضي قرى سلواد، عين سينيا.

### - عائلاتها:

عدد حمايل عين يبرود والعشائر ثلاث حمايل هي: حمولة الجبرة، حمولة الجفمة، حمولة الدحابة، كما يذكر أن دار مصلح أكبر عائلات عين يبرود، دار شحادة، مضافين لحمولة الدحابة ليصبح الاسم عشيره دار حميد وهذه تسمية قديمة حيث يوجد: حمولة الدحابة تضم دار مصلح وهي أكبر العائلات، ودار شحادة منها، حمولة الجبرة، حمولة الجفمة، اجرد، سطيغان، اشرم، اندراوس، ايليا، اسماعيل، اديب، اخرس، اسبير، ابراهيم، بدوي، بريجايوي، بشلة، بكور، بيروتي، بيطار، بيك، بحور، بقبج، أمين، أبو بكر، يارة، باشا، لحش، براوي، برغل، بركات، عرمان، حديد، أبو ياسين، النايف، مناع، حامد، أبو وجيه، أبو سالم، مناع، حويج، عبد الرازق، أبو زهرة، مصلح، الحجار، فرحات، عرمان، صالحه، الجمل.

## • عجول:

عجول قرية فلسطينية تقع إلى الشمال الغربي من مدينة رام الله، وتبعد عنها 20 كم تتبع إدارياً لبلدية بني زيد ترتفع عن سطح البحر 500م يصل إليها طريق فرعي يربطها بالطريق الرئيسي وطوله 1.4 كم، تبلغ مساحة القرية العمرانية حوالي 175 دونماً، وتبلغ مساحة أراضيها حوالي 6640، يزرع فيها الزيتون وتزيد المساحة المزروعة بالزيتون عن 1500 دونم، وتحيط بالقرية أراضي قرى عارورة، وأم الصفا، وعطارة، وعبوين، بلغ عدد سكان

القرية عام 1987م حوالي 831 نسمة. وتعتبر قرية عجول موقعاً أثرياً يحتوي على آثار أطلال وقبور محفورة في الصخر وقطع معمارية، ومن الخرب الأثرية جوار عجول، خربة جروان فيها مقام الشيخ عبد، وخربة عين مشرقة للشرق من عجول.

- عائلاتها:

باطية - بواطنة، مسعود، العالم، أبو هوشة، خليل، الهنطش، فارس، شحادة، العجمي، مخالفة، عيسى، ياسين، الخطيب، درنة، خطاب، مصلح، صالح، ابراهيم، موسى، السعيد، جاد الله، فرج، فليف، أبو حمدة.

### • عارورة:

تقع قرية عارورة في الجهة الشمالية الغربية من مدينة رام الله، وتبعد عنها 20 كم وتتبع إدارياً لبلدية بني زيد وبالتالي إلى محافظة رام الله والبيرة، وترتفع عن سطح البحر 550 متراً، وتقع على طريق فرعي.

عرفت في العهد الروماني باسم (عارور) من أعمال مقاطعة القدس، وسميت عارورة بهذا الاسم نسبة إلى مقام أحد الأولياء الصالحين، الموجود في القرية، مقام "الشيخ العاروري"، ويحد عارورة مجموعة من القرى، مثل دير السودان، وعجول، وعبوين، ومزارع النوباني.

- عائلاتها:

العاروري، خصيب، صالح، أبو نجية، عمر، عامرية، أبو فلاح، حمايل، شومان، صراصير، نزال، أبو مرة، أبو حية، الفقهاء .

### • كفر عين:

تقع قرية كفر عين على بعد 25 كم شمال غرب مدينة رام الله، وترتفع عن سطح البحر حوالي 400 م، وتبلغ مساحة أراضيها الكلية 8000 دونماً، والمساحة العمرانية حوالي 1000 دونماً، وتحيط بأراضيها أراضي بلدات بروقين ودير غسانة من الشمال والغرب، قرى بني زيد ودير السودان من الشمال والشرق، بيت ريما والنبي صالح من الجنوب.

- عائلاتها:

عائلة آل الرفاعي، العيص، أبو خرمة، الدغرة،

وبعض العائلات استقرت بالبلدة الرفاتي، عرقوب، الشعبي، أبو كشك.

## • عابود:

عابود قرية فلسطينية تقع غرب مدينة رام الله، من معالم عابود كنيسة العابودية الأثرية، عدد سكانها نحو 2539 نسمة حتى 2007 تعد عابود قرية تاريخية تعود إلى عهد الرومان، كانت عابود ضمن لوائي اللد والرملة قبل 1948. وقد ذكرها ياقوت الحموي في معجمه ووصفها بأنها تقع غرب بيت المقدس، وكانت قبل عام 1948 من أعمال مدينة يافا، وتتبع عابود الآن بلدية رام الله، وتقع على الطريق المؤدي إلى الساحل غرب رام الله، وتبعد عنها 30 كم، يأخذ المخطط الهيكلي للقرية شكلاً طويلاً، وتبلغ مساحة أراضيها 15007 دونمات، تحيط بها أراضي قرية اللين الغربي، رنتيس، دير أبو مشعل، دير غسانة، وبيت ريماء.

## - عائلاتها:

خليل، عوض، قاسم، يعقوب، سمير، عازر، دحنون، شاهين، سمارة، الكريتي، الضبع، عنقوص، الخوري عواد، الصفدي، حميد، سعاده، أبو حسين، عصفور، البرغوثي، شلاتوة، جغب، شكيرة، الفار، مصلح، نصار، رزق الله، صلاح، حبيب، عزوز، البلاص، نجم، بدران.

## • كفر نعمة:

تقع كفر نعمة غرب مدينة رام الله بنحو 13 كيلومتراً، وهي تنتشر على شكل شريط يمتد 3 كم على جانبي الشارع الموصل إلى رام الله، وترتفع عن سطح البحر 500 متراً بشكل عام، ويحدها من الشرق قرية دير ابزيح عبر طريق معبد طوله حوالي أربعة كيلومترات، ومن الغرب تحدها قرية بلعين عبر طريق بنفس الطول تقريباً، ومن الشمال قرية رأس كركر ويفصل بينهما الوادي، ومن الجنوب بيت عور التحتا وصفا عبر سلسلة جبال، وتقع قرية كفر نعمة على الخط الأوسط إذ يتفرع من مدينة رام الله ثلاثة خطوط نحو الغرب الأول من بيتونيا إلى بيت عور ثم صفا، والثاني عين عريك، دير بزيح، كفر نعمة، بلعين، والثالث عين قينيا، الجانية، رأس كركر، خربثا بني حارث وكانت قرية كفر نعمة آخر قرية في غرب رام الله في سنة 1947 في الخط الأوسط، حيث كانت قرية بلعين آخر قرية في الشرق تتبع قضاء اللد والرملة، وقد تبعت كفر نعمة إدارياً للواء القدس قضاء رام الله على مدى العهود المتأخرة العثماني والبريطاني والأردني والاحتلال اليهودي.

ومن المعلوم أن قضاء رام الله كان يضم 57 قرية في أواخر العهد البريطاني، ازداد إلى 74 قرية بعد عام 1948 ثم الي حوالي 100 قرية ومخيم، ومعلوم أن فلسطين كانت مقسمة زمن العثمانيين إلى نواحٍ وتبعت القدس لهذا التقسيم، وكل ناحية تحوي مجموعة من



القرى حيث كانت قرية كفر نعمة تتبع لناحية بني حارث الشمالية التي تحوي 13 قرية منها خريثا بني حارث، راس كركر، الجانية، دير بزيع، وهناك وثائق تركية تثبت بوضوح تبعية كفر نعمة لناحية بني حارث.

#### - عائلاتها:

دار الساييس وتقسم إلى دار نصار، دار نصر، دار خليفة، دار يحيى، دار شتية وتقسم إلى، دار جبر، دار قنديل دار كريكور، دار الدكن، دار الديك، وتقسم إلى دار سمارة، دار صابر، دار حسن عبد الله، دار أبو سارة، دار خوية، منهم دار أبو زيدة، وعائلة عطايا تضم العائلات التالية: دار مصطفى حمد وتقسم هذه العائلة إلى دار نزال، دار العمريّة، دار العبد، دار أبو عادي، وتقسم إلى دار الحنيني، دار زيدان، دار غانم، دار زراع، دار أبو خولة، الساييس، نصار، نصر، خليفة، يحيى، شتية، حمايل، علوش، عليص، سيل .

#### • كفر مالك:

تقع كفر مالك إلى الشمال الشرقي من مدينة رام الله وتبعد عنها حوالي 17 كم وتتبع إدارياً إلى بلدية سلواد، ترتفع عن سطح البحر 780م وتبلغ مساحة القرية العمرانية حوالي 2860 دونماً ومساحة أراضيها 52196 دونماً وتحيط بأراضيها قرى المغير، خربة أبو فلاح، المزرعة الشرقية، ودير جرير وقضاء أريحا.

#### - عائلاتها:

طرشان، معدي، رستم، فراج، ابراهيم، عوض، سلامة، الغنيمات، سعد، جبر، متاريك، أبو عيسى، شقير، أبو علي.

#### • كوبر:

تقع قرية كوبر على بعد 13 كم شمال مدينة رام الله، وترتفع حوالي 640 م عن سطح البحر، وتبلغ مساحتها الكلية 9678 دونماً، ومساحة المنطقة المبنية فيها 360 دونماً، وتجاور القرية أراضي جيبيا، وبرهام، وبيرزيت، وأبو شخيدم، والمزرعة القبلية، وبيتللو، والنبي صالح، ويبلغ عدد سكان القرية 3583 نسمة.

#### - عائلاتها:

يتألف سكان كوبر من عدة عائلات منها: عائلة البرغوثي، عائلة ريان (شنان)، عائلة دار يوسف، عائلة دار ياسين، عائلة دار بدوان، عائلة دار عامرية، عائلة دار أبو الحج، عائلة دار الفحل، عائلة دار العبد، وحمولة دار زيبار، مساعدة، أبو نجية.

## • نعلين:

نعلين بلدة عربية تقع إلى الشمال الشرقي من مدينة الرملة، وترتبطها طرق معبدة بطريق رام الله - غزة فيتيح لها ذلك الاتصال أيضاً بالقرى المجاورة مثل دير قديس وخربتا ودير عمار وبيت سيرا، وترتبطها دروب ممهدة بقرى قبيلة والمدينة، وهي من قرى الضفة الغربية القريبة من خط الهدنة قبل 1967.

### - عائلاتها:

الخواج، عميرة، سرور، عقل، موسى، نافع، الرفاتي، مصلح، عودة، علوش، سمحان، طعم الله، عبدالرحمن، حبازي، صافي، طنطور، شكري، أعر، أبو نصر، البيشة، غريسي، غنام.

## • النبي صالح:

النبي صالح إحدى قرى فلسطين الواقعة قرب رام الله، حيث تبعد عنها حوالي 20 كم إلى الشمال الغربي، تحيط بأراضي كفر عين ودير السودان وبيت ريما ودير نظام وإم الصفا، وترتفع عن سطح البحر 570 م.

### - عائلاتها:

عائلة التميمي.

## • المدية:

تقع قرية المدية إلى الغرب من مدينة رام الله محاذية لما يسمى بالخط الأخضر الذي كان من رواسب احتلال فلسطين عام 1948 والذي بات يفصل الأراضي الفلسطينية إلى أرض 48 وأراضي الضفة الغربية، تقع جنوب غرب قرية نعلين .

كانت المدية قبل عام 1948 تتبع قضاء مدينة الرملة التي أصبحت الآن جزءاً من الأراضي المحتلة عام 1948، وأصبحت المدية بعد ذلك تتبع قضاء مدينة رام الله بعد أن تم مصادرة معظم أراضيها.

### - عائلاتها:

سليمان، صدقة.

## • مزارع النوباني:

تقع قرية مزارع النوباني إلى الشمال من مدينة رام الله على بعد حوالي 25 كم، أقرب القرى المحيطة بها سلفيت وخربة قيس من الجهة الشمالية عارورة من الجهة الشرقية، بينما يحدها من الجنوب دير السودان، ومن الغرب قراوة بني زيد، تقدر مساحة القرية بـ 5000 دونم.

#### - عائلاتها:

بيت أحمد، عبد الحافظ، الجزائر، ضمرة، مصفر، بيت سعيد حمدان الزين، داغر، بيت مصطفى، محمد مسعف، فقيس، بيت علي، عبد الواحد ذياب، القاضي، عاروري، القاق، النوباني، الشلبي، سعادة، الكجك، كيوان، جبورة.

#### • أم الصفا:

تقع قرية أم الصفا إلى الشمال من مدينة رام الله، بحوالي 12 كم منها، على الطريق الواصل بين سلفيت ورام الله، يحيط بها من الشرق بلدي عجل وعطارة، ومن الشمال بلدي عجل ودير السودان، أما من الغرب فيحدها بلدي النبي صالح ودير نظام، ومن الجنوب بلدات كوبر، وبرهام، وجيبيا.

#### - عائلاتها:

سلامة ودار طه ويوسف سعيد ودار الجتوعة ودار أبو سالم الطناطرة، صباح، قني، بحر، أبو عرقوب، أبو اسعد، المصري، كراجة، البجعة، أبو حميد، قرعيش، عوض، سمحان، بلوط، وهدان، حمد، حامد، خصيب.

#### • رمون:

رمون بلدة فلسطينية، تقع إلى الشمال الشرقي من مدينة رام الله وتتبع محافظة رام الله والبيرة، وتبعد عنها 15 كم، ترتفع 780م عن سطح البحر، يصلها طريق داخلي يربطها بالطريق الرئيسي طوله 1.4 كم، يحيط بأراضيها دير دبوان، الطيبة وعين يبرود.

#### - عائلاتها:

توجد في القرية 3 حمائل: حمولة الشوخة: دار عبده: آل منصور، آل بطيخ، آل الزق، آل بطاح، ودار حماد: آل الدم، آل ريان، آل حسن، آل الخطيب، عائلات حمولة الشوخة التي خرجت من رمون على اثر الجلوة: عائلة صباح، شحادة، عوريف، نابلس، عشيرة الهوشة، دار جبر، دار رموني، الكحلة، الثبته، حمولة الكحلة: دار أبو عواد: تضم آل عواد، آل عادي، آل سكر، آل المناصرة، بني ريشة: وتضم آل فرحة، آل قشعم، آل حمد، آل حميد الخمسة: وتضم آل الطبل، آل جفال، آل أبو عوض، حمولة الثبته: دار أبو مناع: أبو سليمان، آل زيدان، آل الاسمر، آل داري، دار أبو راشد: آل عودة، آل وهدان، آل عجيين، آل دحبور، آل أبو شيحة، دار أبو نمر: آل الاطرش، آل عيسى، الكفارعة: آل حسين، آل محمود، وعائلات رمونية: ناصر، نصار، قاسم، سبسوب، حمدان، الشوخة، جبعية، الجرو، قطاش، الشحتوت، قعدان، حسام، عبد الجبار، أبو شراع، الثبته.

## • اللبن الغربي:

تقع قرية اللبن الغربي الفلسطينية على بُعد 34 كم شمال غرب مدينة رام الله، وهي تتبع لمحافظة رام الله والبيرة، وترتفع عن سطح البحر حوالي 290 م، وتبلغ مساحة أراضي القرية الكلية ما يقارب 29208 دونماً، مساحة المنطقة المبنية فيها 235 دونماً، وتحيط بها أراضي دير بلوط، وبني زيد، وعابود، ورنطيس.

### - عائلاتها:

آل عيسى، آل راضي، أبو سالم، زيتون، رضوان، دار صرصور.

## • شبتين:

كانت شبتين قبل عام 1948 تتبع قضاء مدينة الرملة التي أصبحت الآن جزءاً من الأراضي المحتلة عام 1948، وأصبحت شبتين بعد عام 1967 تتبع قضاء رام الله والبيرة، تقع غرب مدينة رام الله على بعد 20 كم منها وتبعد عن البحر المتوسط 30 كم وتحيط بها جمالا وشقبا ونعلين ودير أبو مشعل.

### - عائلاتها:

أبو عادي، ابراهيم، أبو دلال، عيد، محسين، ذيب، أبو عاصي، سعدات.

## • قراوة بني زيد:

قراوة بني زيد هي قرية فلسطينية تقع في الضفة الغربية ضمن منطقة تسيطر عليها السلطة الفلسطينية، ويحيط بأراضيها إبروقين، كفر عين ومزارع النوباني. وتتبع محافظة رام الله والبيرة وقعت تحت الاحتلال الإسرائيلي في حرب 1967، تبعد عن مدينة رام الله 28 كيلومتراً إلى الشمال الغربي منها، ويعمل غالبية سكانها في الوظائف وبعضهم في الزراعة والحرف.

### - عائلاتها:

طه، سمير، حجيجي، رزمق، سليمان، أحمد، عبدالله، حسن، نهنون، عبد الجليل، عرار، سنيف، مالوخ، معالي، الفقيه، حسون، داوود، الزواوي، زعتر، أبو قبلان، شاور، رزمة، فيالة.

## • بيت لقيا:

يحدّها من الشرق قرية بيت عنان، ومن الغرب الخط الحدودي لمناطق 48 وقرية بيت سيرا، ومن الشمال قرية خربثا المصباح وجزء من أراضي بيت سيرا، كانت بيت لقيا من أعمال بيت المقدس حتى عام 1948.

كانت قرية بيت لقيا تتبع لمدينة الرملة فتم تحويلها لتتبع مدينة رام الله بعد احتلال عام 1967، تعتبر بيت لقيا الرابط بين سهول الرملة واللد وجبال القدس حيث تتكون أراضيها من مناطق سهلية من الغرب ومناطق جبلية من الشرق ويزرع فيها من الخضار والفواكه والحبوب والاشجار وأشهرها الزيتون والتين واللوز والعتب والرمان.

### - عائلاتها:

عاصي، عبيد، سمريّة، ازحاق، براق، بربع، الثمنطعش، شاهين، بدر: نصر الله، خليل، درويش، بنورة، شبلي، المفارجة: جمعة، صيام، نصر، موسى، شيخة.

## • خربثا بني حارث:

تقع قرية خربثا بني حارث شمال غرب مدينة رام الله على بعد قرابة 21 كم منها، على هضبة ارتفاعها حوالي 400 م عن سطح البحر، تمتد القرية من الشمال من وادي الشامي إلى وادي بلعين الواقع جنوبها، وتبلغ مساحتها قرابة 7755 دونماً، المساحة العمرانية منها حوالي 150 دونماً، يحيط بها من الشرق قرية رأس كركر، ومن الجنوب قريتي بلعين وكفر نعمة، ومن الشمال والغرب دير قديس.

### - عائلاتها:

- حمولة دار انجاص وتقسم إلى العائلات التالية: دار أبو نمر، دار سعادة، دار غزاز، دار ابراهيم، دار يوسف، دار أبو حلاوة، دار أبو جابر، دار أبو حمرة.

- حمولة دار بيتللو وتقسم إلى العائلات التالية: دار أبو عياش، دار أبو منصور، دار أبو سلامة، دار الزرقا، دار عصفور، دار أبو دحبور، دار أبو زيكان، دار أبو رزق الله، دار رمضان، دار مرار، دار الحاج حسن، دار حسين، دار أبو حاجب


- حمولة دار حمودة وتقسم إلى العائلات التالية: دار داوود، دار حمودة، دار أبو صفية، دار معمر، دار أبو صبيحة، دار أبو الشيخ، دار أبو غنام، دار أبو يحيى.

- حمولة دار الشيخ وتقسم إلى العائلات التالية: دار عبد الرحمن، دار أحمد، دار درويش، دار محمد، دار إسماعيل، دار اعمر.

ويوجد عدة مخيمات في رام الله و منها الأمعري، الجلزون، دير عمار وقدورة.

# ثالثاً: بيت لحم





## بيت لحم

هي مدينة فلسطينية، وتعتبر مركز محافظة بيت لحم. تقع في الضفة الغربية التابعة للسلطة الفلسطينية على بعد 10 كم إلى الجنوب من القدس. يبلغ عدد سكانها 30000 نسمة بدون سكان مخيمات اللاجئين. وتعتبر مركزاً للثقافة والسياحة في فلسطين.

وللمدينة أهمية عظيمة لدى المسيحيين لكونها مسقط رأس يسوع (عيسى). تضم بيت لحم العديد من الكنائس، ولعل أهمها كنيسة المهد، التي بنيت على يد قسطنطين الأكبر (330م). وقد بنيت الكنيسة فوق كهف أو مغارة الذي ولد فيه يسوع. ويعتقد أن هذه الكنيسة هي أقدم الكنائس الموجودة في العالم. أما أن هناك سرداباً آخر قريب يعتقد أن جيروم قضى فيه ثلاثين عاماً من حياته يترجم الكتاب المقدس.

**عائلات مدينة بيت لحم:**

يقسم سكان مدينة بيت لحم إلى ثماني حارات. تتألف كل حارة من مجموعة عائلات منها الأصلي ومنها من التحق بهذه الحارة .

حارة الفرحية:

من العائلات التالية: ناصر، جعار، تويمة، جاسر، أبو عياش، الجمل، يونس، الصقعان، دويرى، صليبي، سلامة، الأعمى، الزغبى، قطان، حنانيا، قراة، سالم، أبو حمود، أبو سعادة، قزاقيا، مرة، ميلاده، زبلح، مارياء، بلوط، عصفورة، فقوسة، سلمان، أبو الدنين، حرب، مسلم، الأعرج، بأبون، شحادة، سايح، حيحي، الجدي، السعدي

حارة النجاجة:

وقد جاءوا من نجران في اليمن حوالي عام 635 م، وهم العلي، مرقص، جقمان، حزبون، حنضل، زروق، أبو ردينة، بعبيش، أبو زيد، والتجأ إليهم عائلة المصو من بيت جالا وقطيمي، ساحوري، سلطي، حكيم ويتبع حزبون: عالول ومهيبوب، حبش، مصرية، شريم وأبو دوح. ويعتبر الغثابرة أيضاً من النجاجة وهم عائلات انسطاس، سمور، سقا، غطاس، نينو، أبو زعرور، حوش، ونصار.

حارة التراجمة:

وقد اتخذوا هذا الاسم لأنهم عملوا كمترجمين، واهتموا بمرافقة الحجاج والسياح الأجانب، وعملوا كأدلاء سياحيين حيث أنهم أتقنوا عدة لغات أجنبية كالإنجليزية والفرنسية والإيطالية وغيرها، وهم عائلات دعيق، سوادي، أبو خليل، ميكيل، بطارسة، منصور، دبدوب، جابرية، صابات، أبو جابر، أبو العراج، داود، فليفل، ظلماس، طارود، وأبو فليحة.



## حارة العناترة:

وقد جاءوا من تل عنتر إلى الجنوب من قصر هيرودوس حوالي عام 1700م، وهم عائلات فريج، قنواطي، بندك (خبز، طافش، اقطيش وسلمى) وشاهين، يلتحق بهم الخрсان وهم عائلات متري، حزينة، الراهب وبربارة.

## حارة الحريزات:

وقد جاءوا من أم طوبا إلى الجنوب من القدس، وهم عائلات زرز، بطو، الحزين، صافية، البحري، أبو حكمة، سلعوس، أبو جارور، أبو صبحة، ريادي، سلامة، الحريزي، والغزاوي.

## حارة القواوسة:

فقد عرفوا بذلك استناداً إلى ذلك الشخص الطويل القامة، الذي يرتدي بذلة خاصة موشاة بالقصب، وعلى رأسه طربوش أحمر، وعلى جنبه سيف، وبيده عصا طرفها السفلي من المعدن، حيث يذق أو يقرع الأرض فاتحاً الطريق البطريك أو القنصل، وقد سمي قواساً. وهم عائلات قواس، قرنفل، جحا، أندونية، معمر، مرزوقة، اللوصي، ثلجية، عطوان، أبو مقحار.

## حارة الفواخرة:

وقد جاءوا من قرية فاغور إلى الجنوب الغربي من برك سليمان. وهم العطايات وتشمل عائلات الهرمي، شوكة وزيادة. ثم المراعشة وهم شخطور، شحادة وحمد. ثم المطور وهم عابدة، هرماس وحميدة. ثم عائلة الخطيب.

## حارة السريان:

وهي ليست من حارات بيت لحم التاريخية، وقد كان في المدينة عدد قليل من السريان منذ القديم إلا أن معظم العائلات السريانية التي تكون الطائفة اليوم في بيت لحم جاءت بعد المذابح التركية قبل وأثناء الحرب العالمية الأولى. ومن العائلات السريانية الموجودة في بيت لحم: أسمري، باسوس، بطو، بهنان، بيرو، بيكي، جبرا، خانو، دنحو، سفر، شاهين، الطويل، عساكي، كتانة، كتلو، كندو، مراد، مرديني، مصري، مليحة، ميرزا، نعمة، نيسان، هزو، يونان.

## • أرتاس:

تقع أرتاس جنوب غرب مدينة بيت لحم، تتبع إدارياً لمحافظة بيت لحم، وتقع على الطريق العام (القدس، بيت لحم، الخليل) بمجموع سفحين متقابلين بينهما وإد خصيب غني بمختلف المزروعات والأشجار، يحيط بها قرية الخضر من الغرب، وعرب التعامرة من الشرق، وقرية الفواغرة من الجنوب ومخيم الدهيشة من الشمال.

## - عائلاتها:

حمولة سعد ويتفرع منها عائلات إسماعيل، اسعد، عودة، عثمان. حمولة المشاني ويتفرع منها عائلات عايش، خلاوي، إحمد، سند، أبوشحادة، أبو صوي، عثمان، عودة، إسماعيل، اسعد، إبراهيم، عطا الله، شاهين، المدني، السعيد، سالم، سلمان، عبد الله، رشيد، عياش، أبو حلاوة. عائلة شاهين ويتبعها عائلة المدني والعبيد عائلة شحادة " أبو صوي"، عائلة الربايعة، عائلة سند، كنعان، سلمان، التعمري، عودة، العبدي، المشافي.

## • أم سلمونة:

أم سلمونة قرية فلسطينية تقع جنوب مدينة بيت لحم وتبعد عنها 8 كم، يحدها من الشرق بلدة مراح رباح، ومن الغرب مستوطنة افرات ومن الشمال بلدة جورة الشمعة، ومن الجنوب بلدة بيت فجار، ترتفع القرية 930 متر عن سطح البحر.

## - عائلاتها

الطباطقة، الشيخ، حيان، آل جابر، العريقات.

## • بتير:

تقع بلدة بتير إلى الجنوب الغربي من القدس، وتبعد عنها حوالي 8 كم وغرب مدينة بيت لحم التي تبعد عنها 5 كم، وهي إحدى القرى المحاذية للخط الأخضر، ترتفع عن سطح البحر 800 م، وتبلغ المساحة العمرانية للقرية حوالي 420 دونم، تحيط بأراضيها أراضي قرى الولجة وبيت جالا وحوسان والخضر، والقبو.

## - عائلاتها:

عوينة ومنها الشيخ، حمّاد، عليان، حسن، جبر، وعائلة البطمة ويتبعها: مصطفى، المشني، القيق، أبو حسين، وعائلة البطحة ومنها: الشامي، فارس، أبو مر، وعائلة قطوش وينقسم عنها عبد الوهاب، محمد وزيادة، وعائلة أبو نعمة، ويتبعها عبد اللطيف، وأبو حارثية، وعائلات قصص ومعمر، سالم، وأبو عبدي الله، النجار، أبو بدر، عبد الله، أبو حلاوة.

## • بيت جالا:

بيت جالا بلدة فلسطينية في الضفة الغربية تقع إلى الشمال الغربي من مدينة بيت لحم. تتبع محافظة بيت لحم ولكن لها مجلس بلدي مستقل. يحدها من الشرق بيت لحم، الولجة وبتير من الغرب كما يحدها من الجنوب الدوحة والخضر ويحدها من الشمال الصفافا وشرفات. وقعت تحت الاحتلال في حرب 1967 ولكنها تتبع السلطة الوطنية الفلسطينية الآن. وتبعد عنها 2 كم. ترتفع عن سطح البحر 825 م. وهي مصيف من المصايف الجميلة تقع على منطقة جبلية. يبلغ عدد سكانها عام (2006) 14567 نسمة.

## - عائلاتها:

نزال، ربيع، النجار، زيدان، عبد ربه، الحذوة، لولص، غنيم، الصراص، قطان، الطيطي، العرجا، جعينة، حفيري، الشاعر، بدر.

## • بيت ساحور

بيت ساحور بلدة فلسطينية صغيرة، تبعد عن بيت لحم مسافة كيلومتر واحد إلى الشرق، وهي ضاحية من ضواحي بيت لحم، يحدها شمالا خربة إم العصافير وخربة لوقا ومن الشمال زعتره ومن الجنوب خربة بص وتعرف لدى المسيحيين باسم بلدة الرعاة نسبة إلى سهل خصب يقع شرق بيت ساحور ويعرف باسم حقل الرعاة.

## - عائلاتها:

الشعبيات تضم (خميس، حمد، الأطرش، جبران، فياض، خضر، دنون، يونس، سالم، جابر، إبراهيم، الحوراني، اليتيم، أبو فرحة، بدر، هلال، عواد، عتيق، شاهين) القمصية، الرشماوي، خير، الجرايسة، الشوملي، سلسع، غريب، الطويل، منولي، الهواش، أبو عيطة، عوض، اسحق، الساحوري، الحايك، أبو سعدي، لصوص، بنورة، قسيس، المرشدة خير، بنورة، أبو سعدي، مصلح عودة، جرايسة، العجاجية، أبو هندي، أبو غنتور، القزحة، رشماوي، غطاس، أبو عيطة، ازحاق، عيسى، حنونة، خوري، شعلان، سجدية.

## • الخضر

الخضر هي إحدى بلدات محافظة بيت لحم، وتقع غرب مدينة بيت لحم، وعلى بعد 4 كم هوائي المسافة الأفقية بين مرآز البلدة ومرآز مدينة بيت لحم منها، ويحدها من الشرق مخيم الدهيشة، ومن الشمال مدينة بيت جالا، من الغرب بتير وحوسان، ومن الجنوب قرية وادي النيص، يتألف سكان بلدة الخضر من عدة عائلات.

## - عائلاتها:

عائلة صلاح، عائلة صبيح، عائلة عيسى، عائلة موسى، عائلة غنيم، وعائلة دعدوع، عائلة قبع، عائلة البلبول، عائلة سعادة.

## • تقوع:

تقوع بلدة فلسطينية في الضفة الغربية. تتبع محافظة بيت لحم ولكن لها مجلس بلدي مستقل. وقعت تحت الاحتلال في حرب 1967 ولكنها تتبع السلطة الوطنية الفلسطينية الآن، يحدها من الشمال جناتا ومن الغرب قرى جورة الشمعة وأم سلمونة ومراح رياح وخلة الحداد ومن الشرق البحر الميت ومن الجنوب أراضي سعير والمنية.

#### - عائلاتها:

التنوح، سليمان، الشاعر، العروج، اصبيح، أبو مفرح، جبريل، البدن، العمور، صباح، موسى، شورية، حجاج، نواورة، حميد، زواهره، شورية.

#### • جبة الذيب:

جبة الذيب هي إحدى قرى محافظة بيت لحم، وتقع إلى الجنوب الشرقي منها وعلى بعد 5 كم (هوائي) المسافة الأفقية بين مركز القرية ومركز مدينة بيت لحم، يحدها من الشرق قرية زعترة، ومن الشمال قرية بيت تعمر، ومن الغرب قريتا الفرديس وبيت تعمر، ومن الجنوب يحدها عدة مستوطنات إسرائيلية.

#### - عائلاتها:

عائلة أبو حمود، عائلة أبو دية، عائلة الشعابية، عائلة الحلايقة، عائلة طيون، عايش، عائلة عساف، وعائلة خطاب، عائلة الوحش.

#### • الجبعة:

الجبعة قرية فلسطينية شرق البلاد، تقع إلى الجنوب من مدينة بيت لحم، وتعد من قرى عرقوب القدس وترتفع 668 م عن سطح البحر، يحدها أراضي قرية وادي فوكين وقرية صوريف من الجنوب الغربي ونحالين من الشمال . وجبعة كلمة آرامية وتعني التلة أو الربوة وكانت بهذا الاسم في عهد الكنعانيين، وفي العهد الروماني اطلق عليها اسم جباتا، وتبلغ مساحة أراضيها 7345 دونماً، يسكنها الطوسي (الطوس) والمشاعلة والتي يتفرع منها ثلاث عائلات.

#### - عائلاتها:

حمدان وأبو لطيفة وأبو لوحه، والطوس، حمدان، أبو لوحه، أحمد، حسن، المشاعلة.

#### • جورة الشمعة:

جورة الشمعة هي إحدى قرى محافظة بيت لحم، وتقع إلى الجنوب من مدينة بيت لحم، وعلى بعد 7 كم هوائي (المسافة الأفقية بين مركز القرية ومركز مدينة بيت لحم) منها، يحدها من الشرق قريتا مزاح معلا ومزاح رباح، ومن الشمال قرية وادي رحال، ومن الغرب قرية وادي النيص، ومن الجنوب قرية أم سلمونة.

#### - عائلاتها:

"حسين عيد" التي تتفرع عائلات منها: عائلة علي، أبو سنينة وعائلة هندي وعائلة عيسى وعائلة عدوية وعائلة شوا، إبراهيم، الفواعرة، عيد، صالح، محمد.

## • جناتا:

تقع بلدة جناتا في الجزء الجنوبي من الضفة الغربية، إلى الجنوب من مدينة بيت لحم بمسافة لا تزيد عن 5 كم هوائية، تقع على ارتفاع 570 متراً (1870 قدماً) فوق مستوى سطح البحر، يحدها من الشمال بلدة هندازة ومن الجنوب بلدة تقوع.

### - عائلاتها:

يتألف سكان بلدة جناتا من عدد من العائلات وهي: عائلة العساكرة، عائلة الزير، عائلة المعطي، عائلة العروج، عائلة الهريمي، عائلة شاورية، عائلة صلاحات، وعائلة التنج، عائلة سند .

## • الحلقوم:

الحلقوم قرية فلسطينية من قرى الضفة الغربية وتقع في محافظة بيت لحم وقد وقعت تحت الاحتلال الإسرائيلي في حرب 1967 ولكنها تتبع السلطة الوطنية الفلسطينية الآن ولها مجلس قروي.

## • حوسان:

قرية حوسان إحدى قرى محافظة بيت لحم، وتقع إلى الغرب من مدينة بيت لحم، وعلى بعد 6.5 كم هوائي منها (المسافة الأفقية بين القرية ومدينة بيت لحم)، يحدها من الشرق بلدة الخضر، ومن الشمال قرية بتير، ومن الغرب قرية وادي فوكين والخط الأخضر (خط الهدنة عام 1949 م)، ومن الجنوب قرية نحالين، كانت في أيام الحكم التركي واحده من قرى العرقوب.

### - عائلاتها:

سباتين وتتفرع إلى العريدي والمستقرظ وعليان والقاضي، وعائلة الحمامرة وتتفرع إلى حامد وأبو حلوة وشاهين، وعائلة شوشة وتتفرع إلى حمد وأبو حمودة وأبو كامل وحماد، وعائلة زعول وتتفرع إلى من الدمسيس وخلف وعبد الواحد.

## • الحجيلة:

الحجيلة قرية فلسطينية من قرى الضفة الغربية. تقع في محافظة بيت لحم وقد وقعت تحت الاحتلال في حرب 1967 ولكنها تتبع السلطة الوطنية الفلسطينية الآن. ولها مجلس قروي.

### - عائلاتها:

التعامرة.

## • خله زكريا - بيت سكاريا:

تقع خلة زكريا على بعد 9 كيلومترات هوائية جنوب مدينة بيت لحم، يحدها وادي النيص من الشرق، ونحالين من الشمال، والجبعة من الغرب وبيت أمر وصوريف من الجنوب.  
- عائلاتها:

سعد، خلة، شفا، عودة، اسعد، شاهين، أبو صوي، عابدة، الصراص.

## • كيسان:

كيسان هي قرية فلسطينية تقع شرق محافظة بيت لحم جنوب الضفة الغربية. بلغ عدد سكانها في عام 2017 نحو 560 نسمة وفق جهاز الإحصاء المركزي الفلسطيني. وقعت القرية تحت الاحتلال الإسرائيلي بعد حرب 1967.  
- عائلاتها:

العبيات، أبو عليوة، دار علي، غزال، أبو لوحة، الحسيني، أبو دمعة، الوحش، الرشيد، السرار، قطوشة.

## • بريضة:

قرية بريضة جنوب شرق بيت لحم في الضفة الغربية.

- عائلاتها:

النوارة، حميد، أبو عيدة، العبيات، الحمري، سويلم، درويش، جبران، الشعلان، صبح، حمدان، القرمنة، الحطيب، جراسة، مرة، حزبون.

## • خربة النخلة:

خربة النخلة قرية فلسطينية من قرى الضفة الغربية وتقع في محافظة بيت لحم وقد وقعت تحت الاحتلال الإسرائيلي في حرب 1967 ولكنها تتبع السلطة الوطنية الفلسطينية الآن، ولها مجلس قروي.  
- عائلاتها:

التعامرة، بريضة، النوارة، حميد، أبو عيد، العبيات، الحمري، سويلم، درويش، جبران، الشعلان.

## • خربة الدير:

خربة الدير هي قرية فلسطينية تقع عشرة كيلومترات إلى الجنوب من مدينة بيت لحم وسط الضفة الغربية، يمر منها شارع رئيسي يربط بين محافظة الخليل وباقي مدن الضفة

الغربية وتشتهر بالابار الارتوازية التي تغذي محافظة الخليل وبيت لحم. ووفقاً للمكتب المركزي للإحصاء الفلسطيني، يبلغ عدد سكانها أكثر من 1564 نسمة في منتصف العام 2006.

- عائلاتها:

عشيرة البرادعية، وتنقسم هذه العشيرة إلى عدد من العائلات، منها: عفانة، نصار، عدوان، وأبو خضير، صبح، شاورية، مسلم.

### ● خربة بيت تعمر:

تقع القرية على بعد 5 كيلومترات إلى الجنوب الشرقي من مركز المدينة، ويحدها من الشرق بلدة زعترة، ومن الشمال والغرب هندازة، ومن الجنوب جناتة وتقوع. ترتفع القرية 645 متراً عن سطح البحر.

- عائلاتها:

الذويب، صلحات، الوحش، دنون، صومان، أبو محميد.

### ● أبو نجيم:

أبو نجيم قرية تابعة لبيت لحم.

- عائلاتها:

خلاوي، أبو عاهور، حجازي.

### ● خلة الحداد:

خلة الحداد قرية فلسطينية، تقع جنوب مدينة بيت لحم، وعلى بعد 5.5 كم هوائي منها (المسافة الأفقية بين مركز القرية ومركز مدينة بيت لحم)، يحدها من الشرق بلدة تقوع، ومن الشمال بلدة جناتة، ومن الغرب قرية المعصرة، ومن الجنوب أراضي بلدة تقوع، تقع قرية خلة الحداد على ارتفاع 834 متراً فوق سطح البحر.

- عائلاتها:

مصطفى، موسى، حسن، حجاج، خلف.

### ● خلة اللوزة:

قرية خلة اللوزة، هي إحدى قرى محافظة بيت لحم، وتقع جنوب مدينة بيت لحم، وعلى بعد 4 كم هوائي (المسافة الأفقية بين مرآز القرية ومرآز مدينة بيت لحم) منها. يحدها من الشرق والجنوب بلدة جناتة، ومن الشمال قرية هندازة، ومن الغرب قرية وادي رحال.

#### - عائلاتها:

مشعل، أبو عودة، شوكة، بطة، عبيات، صلاحات، أبو آمال، أبو القمل، رزق، سرحان، أبو كامل، العروج، الموالح.

#### • دار صلاح:

دار صلاح قرية فلسطينية من قرى محافظة بيت لحم في الضفة الغربية. وهي قرية صغيرة تقع شرق مدينة بيت لحم، يحدها من الشمال والشرق أراضي بلدة العبيدية ومن الغرب أراضي قرية الخاص والنعمان ومدينة بيت ساحور ومن الجنوب قرية الشاورة، وهي من القرى المحتلة في حرب 1967.

#### - عائلاتها:

اعمية، مبارك، الفحار، حمد، أبو سلمان، سليم، الديك، صبيح، أبو هنية، والغوارنة، أبو هيف، عساكرة.

#### • الدوحة:

الدوحة هي إحدى مدن محافظة بيت لحم، وتقع إلى الغرب من مدينة بيت لحم، وعلى بعد 2.5 كم هوائي (المسافة الأفقية بين مرآز المدينة ومرآز مدينة بيت لحم) منها، يحدها من الشرق مدينة بيت لحم، ومن الشمال مدينة بيت جالا، ومن الغرب بلدة الخضر، ومن الجنوب مخيم دهيشة.

#### - عائلاتها:

أبو لبن والدبس، اخميس، أبو سرور، أبو عكر وعدوي والعجوري، الحسنية، أبو سالم، اللحام، فرج، حماد، والحزين وعائلة العسلياني، الغرير، زواهره، المصري، دغش، البرميل، العفيفي، أبو عليا، المشني، مفرح، معالي، الصوباني.

#### • رخمة أو عيلة علي أو خربة علي:

رخمة أو عيلة علي أو خربة علي، نسبة إلى مختارهم علي قرية فلسطينية، تقع في جنوب شرقي محافظة بيت لحم يسكنها عرب التعمارة تتبع لبلدية جناته وقعت تحت الاحتلال في حرب 1967 ولكنها تتبع السلطة الوطنية الفلسطينية الآن عائلاتها: عرب التعمارة، صبح، العروج، رجا، شاورية، جواريش، أبو دية، حجا حجه، أبو علية، عساكرة، صلاحات، مسلم، عدوي.



## • زعترة:

بلدة زعترة هي إحدى بلدات محافظة بيت لحم، وتقع في الجنوب الشرقي لمدينة بيت لحم، وعلى بعد 6 كم هوائي منها (المسافة الأفقية بين مركز البلدة ومركز مدينة بيت لحم)، يحدها من الشرق أراض مفتوحة (محمية طبيعية)، ومن الشمال قرية الشواورة، ومن الغرب قرية بيت تعمر والشارع الالتفافي رقم 356، ومن الجنوب جبة الذيب

### - عائلاتها:

التعامرة من السعدة وهم عشيرة المساعدة، وتنقسم إلى عدة حمائل هي: عائلة اقعيمرة وعائلة أبو رعية وعائلة مخطوب وعائلة ريان وعائلة لافي وعائلة سرحان (وتضم محسن ومحيسن ومحمد وخليل)، وعائلة أبو رميس وتضم (الخطيب، امحمد وعوض) وعشيرة الزواتين) وتنقسم إلى عدة حمائل هي عائلة الساحوري وعائلة أبو عيدة وعائلة غوير وعائلة أبو نمرية وعائلة القاضي)، والبو، الوحش، أبو عامرية، وتضم عشيرة ذويب والبو وعشيرة أبو حمد (أبو عامرية) ويوجد قسم من عائلة الوحش في زعترة.

## • الشواورة:

هي إحدى قرى محافظة بيت لحم، وتقع إلى الشرق من مدينة بيت لحم، وعلى بعد 6.3 كم هوائي منها يحدها من الشرق أراضي البرية، ومن الشمال قرية دار صلاح، ومن الغرب مدينة بيت ساحور، ومن الجنوب بلدة زعترة.

### - عائلاتها:

سالم، درعاوي، أبو الحور، أبو إرميس، حماد، حمدان، مطلوب، أبو كمال، كرشان.

## • ظهر الندى:

ظهر الندى قرية فلسطينية من قرى الضفة الغربية وتقع في محافظة بيت لحم وقد وقعت تحت الاحتلال الإسرائيلي في حرب 1967، ولكنها تتبع السلطة الوطنية الفلسطينية الآن، ولها مجلس قروي ويوجد بها مسجد عمر.

### - عائلاتها:

أبو جوه، القرنة، والحمري، العبيات.

## • العبيدية:

تعود تسميتها بالعبيدية بهذا الاسم إلى جدهم ابن عبيد وأصولهم من قبائل شمر التي نزحت عن منطقة حائل في الجزيرة العربية، وتقع البلدة جنوب شرقي القدس، وتصل أراضيها

إلى البحر الميت، ويحد بلدة العبيدية من الشمال السواحة الشرقية، ومن الشرق البحر الميت ولذلك فإن مناخها غالباً ما يكون صحراوياً جافاً، يبلغ عدد سكان العبيدية ما يقارب 18 الف نسمة أو أكثر وهناك حوالي 20 الف خارج البلدة وفي الأردن ويمتد توزيعهم على مساحات واسعة من الأرض تقارب 90 الف دونم وهذه المساحة الكبيرة لبلدة العبيدية هي التي زادت من مساحة بيت لحم بشكل عام وأكبر من مساحة بيت جالا وبيت ساحور وذلك حيث أن بلدة العبيدية هي إحدى المدن القلائل في الضفة التي تخلو من المستوطنات تماماً، وفي البلدة أكثر من عشرة مساجد وأكثر من عشرة مدارس، وفيها العديد من المؤسسات الخدمية منها: بلدية العبيدية ونادي شباب العبيدية وجمعية العبيدية الزراعية والجمعية الخيرية للتنمية والتطوير، وفيها أيضاً عدد من الآثار والأديرة القديمة منها دير ماسابا الذي بناه القديس سابا ويقال بان المسيح قد ولد فيه ويعود عمر الدير إلى 1500 سنة تقريبا ويأتيه السواح من جميع أنحاء العالم، وهناك أيضاً دير ابن عبيد والذي يعود عمره لحوالي 1600 سنة، والذي تخرج منه صفرونيوس بطريرك القدس الذي سلم مفاتيح القدس لأمير المؤمنين عمر بن الخطاب، وقد فازت حركة حماس في أغلبية مقاعد البلدية في انتخابات عام 2005، ويمر من شمال البلدة واد يسمى وادي النار وهو يشتهر بمنعطفاته الحادة وسيل مجاريه السيئة ويمر فيها أيضاً الشارع الرئيسي الذي يربط شمال الضفة بجنوبها.

ويوجد في العبيدية العديد من الأماكن الدينية والآثرية مثل: دير ماسابا ودير ابن عبيد وبئر الفتل وتم اكتشاف نفق مائي يعود للعهد الروماني فيها ويبلغ طوله 42 متر.

#### - عائلاتها:

ويوجد في البلدة العديد من الحمولات: العصا وتنقسم إلى: أبو علي وصافي وخليفة وعودة الله وسعادة وإشتيوي وغيرها، والرديدة تنقسم إلى دار صباح والعساسوة والشنايطة والمناصرة وأبو خليل ومناطق رأس الواد ورديدة منطقة المقبرة والمصري وغيرها، وأبو سرحان، والحسانة، والربايعة.

#### • العبيات (هندازة):

العبيات (هندازة) قرية فلسطينية من قرى محافظة بيت لحم جنوب الضفة الغربية، تقع على بعد ستة كيلومترات جنوب شرق مدينة بيت لحم. يحدها من الشرق جناتة وقرية بيت تعمر ومن الشمال بيت ساحور ومن الغرب بيت لحم ومن الجنوب قرية خلة اللوزة. وفقاً للجهاز المركزي للإحصاء الفلسطيني، بلغ عدد سكان القرية حوالي 4,779 نسمة في عام 2007.

## - عائلاتها:

ويتفرع عنها العائلات التالية: أبو دية، أبو جليغ، صبح، النباهين، الشعلان، محسن، جبران، حمدان، الغزال، العبيات، جواريش، القرنة، الخطيب، جراسة، حزيون، مرة، واندوين.

## • عرب التعامرة:

منطقة عرب التعامرة سكنوها على مساحة جغرافية كبيرة مع "واجهات عشائرية" باتجاه البحر الميت، لكن أهم القرى التي يسكنها عرب التعامرة في الوقت الحالي هي مناطق متفرقة من جهة الشمال إلى الجنوب ثم إلى الغرب باتجاه بيت لحم وبيت تعمر تضم الذويب، صلاحات، الوحش، دنون، صومان، أبو محيميد.

## • قرى وبلدات عشائر بدو عرب التعامرة:

بلدة زعترة، بلدة تقوع، قرية الشواورة، قرية بيت تعمر، قرية دارصلاح، قرية بريضة، قرية المعصرة، قرية أبو نجيم، قرية حرملة، قرية عيلة علي، قرية العساكرة، قرية العبيات، قرية العروج، قرية التنوح، قرية المنشية، قرية فصايل، قرية الخاص، قرية النعمان، قرية جناتة، قرية هندازة، قرية ظهرة الندى، قرية مراح رباح، قرية خلايل اللوز، قرية جبال ذيب، قرية كيسان، قرية خلة حداد، قرية خربة الدير، الحداديدة، الفرديس، قرية العقبان، قرية التعامرة.

## - عائلاتها:

الحجاجبة و تضم: الزير، العساكرة، العروج، عيلة علي، التنوح، المحاربة وتضم: الوحش، القرنة، دندون، صومان، العبيات، أبو قدوم، الزواهره، أبو هنية، الشرايعة وتضم: القاضي، الذويب، أبو عامرية، أبو، أبو عيدة، الساحوري، البجالي، المساعدة وتضم: أبو رميس، محسن، محيسن، قعمرة، الشواورة وتضم: الدرعاوي، أبو زريق، حمدان، سالم، أبو مطلوب.

## • عرب الرشايدة:

عرب الرشايدة هي إحدى قرى محافظة بيت لحم، وتقع إلى الجنوب الشرقي من مدينة بيت لحم، وعلى بعد 7.18 كم هوائي (المسافة الأفقية بين مركز القرية ومركز مدينة بيت لحم) يحدها من الشرق أراضي قرية كيسان، ومن الشمال قرية كيسان، ومن الغرب أراضي بلدة سكير في محافظة الخليل، ومن الجنوب أراضي بلدة بني نعيم في محافظة الخليل.

## - عائلاتها:

البصايبه، الصناع، القرينات، الجريات، المغارفة، الجوفيين، السواركة، الرويلات، السعيدات، الرشايدة،

## • بيت فجار:

بيت فجار قرية فلسطينية تقع على بعد 17 كلم إلى الجنوب الشرقي من بيت لحم وتتبع إدارياً لمحافظة بيت لحم، يربطها طريق محلي طوله 4 كلم بالطريق الرئيسي «بيت لحم - الخليل، وتبلغ المساحة العمرانية لها حوالي 2300 دونم

- عائلاتها:

الثوابتة، الديرية، سليمان، الشمارخة، أبو شقرة، أبو حيان، مسلم، الشيخ، الجنازة، الحسنات، أبو سمور. والطاققة، أبو سلمان، سلمان، عرب الحويطات.

## • مراح معلا:

مراح معلا قرية فلسطينية تقع جنوب مدينة بيت لحم وتبعد عنها 7 كم، يحدها من الشرق بلدة تقوع ومن الغرب جورة الشمعة، ومن الشمال بلدة المعصرة، ومن الجنوب أم سلمونة وترتفع القرية 893 متر عن سطح البحر.

- عائلاتها:

أبو شقرة، الطقاقة، المحاجنة.

## • مراح رباح:

مراح رباح هي إحدى قرى محافظة بيت لحم، وتقع إلى الجنوب من مدينة بيت لحم، ويحدها من الشرق بلدة تقوع، ومن الشمال قرية المنشية، ومن الغرب بلدة بيت فجار، ومن الجنوب أراضي بيت فجار.

- عائلاتها:

الشيخ، رباح، الفقيه، النواورة، الثوابتة، أبو شقرة، الشالدة، المنية، اجبارين، الفروخ، الكوازية.

## • المعصرة:

المعصرة قرية فلسطينية تقع جنوب غرب مدينة بيت لحم وتبعد عنها 2.6 كم، يحدها من الشرق قرية خلة الحداد، ومن الغرب قرية جورة الشمعة، ومن الشمال بلدة وادي رجال، ومن الجنوب مراح معلا، وترتفع القرية 891 متر عن سطح البحر.

- عائلاتها:

زواهره، علاء الدين، بريجية، أبو العدس، صلاح.

## ● المنشية:

المنشية قرية فلسطينية تقع جنوب مدينة بيت لحم وتبعد عنها 2.7 كم، يحدها من الشرق بلدة تقوع ومن الغرب مراح معلا وأم سلمونة، ومن الشمال المعصرة، ومن الجنوب مراح رباح، وترتفع القرية 776 متر عن سطح البحر.

- عائلاتها:

أبو دية، الطقاظة، الحجاجبة، الجردات.

## ● المنية:

قرية المنية هي إحدى قرى محافظة بيت لحم، وتقع إلى الجنوب الشرقي من مدينة بيت لحم، وعلى بعد 8.6 كم هوائي منها (المسافة الأفقية بين مركز البلدة ومركز مدينة بيت لحم)، يحدها من الشرق والشمال بلدة تقوع، ومن الغرب بلدة بيت فجار وقرية مراح رباح، ومن الجنوب قرية كيسان وقرية عرب الرشايدة.

- عائلاتها:

الكوازية، الفروخ، الجبارين، الشلالدة، والطرورة.

## ● نحالين:

نحالين إحدى قرى الريف الغربي لمحافظة بيت لحم ( ويشمل نحالين وحوسان وبتير ووادي فوكين)، تبعد عنها 12 كيلومتراً، حيث بلغت مساحة القرية تاريخياً 16.1 كم<sup>2</sup>، يحدها من الشمال حوسان، لكن الاحتلال صادر أغلبها لصالح الاستيطان عدد سكانها حسب احصائية 2007 حوالي 6827 نسمة، نحالين هو اسم قديم، يعني بيت النحل أو بيت العسل، وقرية نحالين تجمع قديم جداً.

- عائلاتها:

النجارة تضم النيص، أبو مصطفى، زايد، نصار. الشكارنة تضم غياضة، فنون، سواد، شرايدة، عليان، تيلخ، عثمان.

## ● ثبرة:

ثبرة هي قرية تقع جنوب بيت لحم في الضفة الغربية.

- عائلاتها:

حجازي، أبو زيد، حلاوة.

## • العسكرة:

العسكرة قرية فلسطينية من قرى الضفة الغربية وتقع في محافظة بيت لحم وقد وقعت تحت الاحتلال الإسرائيلي في حرب 1967 ولكنها تتبع السلطة الوطنية الفلسطينية الآن وتتبع لبلدية جناتا.

- عائلاتها:

أبو صبح، مكتوب، عسكرة، التتح، الخطيب، المعطي، عبيات، أبو الحميد.

## • وادي رحال:

سكن أهل وادي رحال مدينة بيت لحم منذ زمن بعيد هم والمسيحون في المدينة، وكانوا يحملون اسم عشيرة الفواغرة حيث توجد لهم حارة تسمى حارة الفواغرة، ومن ثم رحل أهل القرية من مدينة بيت لحم بحثاً عن المراعي وزرع أراضيهم للمواشي والاعنام، وقد سكنوا المغر القديمة وبدأوا بتشييد المنازل القديمة ليسكنوا بها.

يحدّها من الشرق جناتة ومن الشمال بلدة الخضر ومن الغرب وادي النيص ومن الجنوب جورة الشمعة، اهتم أهل القرية بالزراعة وتصليح الاراضي، وهي إحدى قرى محافظة بيت لحم، وتقع إلى الجنوب الغربي من مدينة بيت لحم، وعلى بعد 12 كم منها، وترتفع عن سطح البحر حوالي 750 متر.

- عائلاتها:

الفواغرة، عبدالله ابراهيم، خلاوي، حجازي، أبو عاهور.

## • وادي فوكين:

تقع وادي فوكين على بعد 10 كم تقريباً غرب محافظة بيت لحم، وتقع في وادٍ بين المرتفعات الجبلية الفلسطينية وترتفع 600 متر عن مستوى سطح البحر، وتقع القرية مباشرة على خط الهدنة الذي حدد بعد عام 1948م، ويجاورها عدد من القرى الفلسطينية فمن الشمال قرية القبو، ومن الشرق قرية نحالين ومن الشرق الشمالي قرية حوسان وجنوباً قرية الجبعة ومن الغرب خط الهدنة.

- عائلاتها:

المناصرة، الحروب، عليان، سكر، عساف، عطية، مفرح، حسان، الأقرع .

## • وادي النيص:

وادي النيص إحدى قرى بيت لحم وتبعد عنها 7 كم، يحدها من الشرق جورة الشمعة، ومن الشمال وادي رحال، ومن الغرب مستوطنة افرات، ومن الجنوب أم سلمونة، وترتفع 903 متر عن سطح البحر.

- عائلاتها:

أبو حماد، الفواعرة.

## • وادي العرايس:

وادي العرايس قرية فلسطينية من قرى الضفة الغربية وتقع في محافظة بيت لحم، وقد وقعت تحت الاحتلال الإسرائيلي في حرب 1967 ولكنها تتبع السلطة الوطنية الفلسطينية الآن، ولها مجلس قروي، يفصل بين بلدتي دار صلاح والعيبيدية شرق محافظة بيت لحم ويمتد من رأس الواد إلى منتصف بلدة العبيدية.

- عائلاتها:

ربايعة، برقاوي، صافي، العبيدي، العيسى، فارهايا، ناجرة، غنانطرة، أبو نجيم، خلاوي، أبو عاهور، حجازي.

# رابعاً: الخليل








# انجلیس

۱



## الخليل

مدينة فلسطينية، ومركز محافظة الخليل، تقع في الضفة الغربية إلى الجنوب من القدس بحوالي 35 كم، أسسها الكنعانيون في العصر البرونزي المبكر، وتُعد اليوم أكبر مدن الضفة الغربية من حيث عدد السكان والمساحة، حيث بلغ عدد سكانها في عام 2016 بقرابة 215 الف نسمة، وتبلغ مساحتها 42 كم2 تمتاز المدينة بأهمية اقتصادية، حيث تُعد من أكبر المراكز الاقتصادية في الضفة الغربية، وللخليل أهمية دينية للديانات الإبراهيمية الثلاث، حيث يتوسط المدينة المسجد الإبراهيمي الذي يحوي مقامات للأنبياء إبراهيم، وإسحق، ويعقوب، وزوجاتهم.

### عائلات الخليل:

عائلة أبو سنيانة عشيرة: كبيرة تسكن حارة قيطون منها أفخاذ متعددة، مثل أبو تركي وعاشور وطه وأبو حديد والأطرش، وعائلة شاهين من العائلات التي تسكن في حارة الزجاجين وهي من العائلات الكشكولية تنتسب للشيخ الكشكلي وهي من الحوارة المنسوبة لزيد بن حارثة، وعائلة الننتشة. ويقال عائلة الننتشة من عشيرة الننتوش وهي وعشيرة العطاونة عشيرة واحدة لما ورد في بعض المراجع، وعائلة العويوي وأبو عيشة وأبو ساكور وعويضة والخطيب والمطريزي عائلة واحدة، وعائلة شاور وهي عائلتان: شاور سلطان التميمي، شاور حارة السواكنة، وعائلة الرجوب في الأصل يقال أنها من الخليل وهي فرع من الرجبي، يقال أن عائلة القسرواي التميمي وعائلة دعنا عائلة واحدة، وعائلة الجعبري الذين قدموا من الشام من قرية جعبر، وأول من حضر منهم الشيخ برهان الدين الجعبري شيخ مشيخة الحرم الإبراهيمي الشريف صاحب الكتب القيمة والمؤلفات العظيمة، ومنها كتابه القيم رسوخ الأحبار في منسوخ الأخبار المحقق من قبل أحد علماء اليمن، وعائلة عمرو لمن سأل عنهم في الخليل ودورا وحلحول وبني نعيم وكلهم عائلة واحدة أبناء عمومة، وعائلة مسك وعائلة أبو هدوان وعائلة كرامة عائلة واحدة، وعائلة الزغير وعائلة أبو شخيدم وعائلة مريش وعائلة زايد عائلة واحدة، وعائلة الزغل والذيب والخياط عائلة واحدة، وعائلة أبو سنيانة وهي نوعان: أبو سنيانة قيطون، أبو سنيانة، وهناك عدد من العائلات أصولها مصرية: الدحنوس، عيدة العطاوي، القدسي، المصري، الترك، وعائلة القدسي وهي نوعان قدسي الدويك وقدسي مصري، وعائلة القواسمي وعائلة الزغير وعائلة الجنيدي وعائلة أبو زينة وعابدين عائلة واحدة وهم ينسبون لأبي القاسم الجنيدي، وعائلة قفيشة واحريز عائلة واحدة، وعائلة بدر وعبيد وأبو شكمة وبدران عائلة واحدة، وعائلة ادريس وعائلة أبو لافح، والحرباوي وعرفة وأبو منشار والنجار والسيد والعيادة والكردية عائلة واحدة، عائلة الشنتير وأبو خلف والعجيل واقريع عائلة واحدة، ويقال عائلة الجعبري والشويكي عائلة واحدة.

ويقال لبعض العائلات: البكري الصديقي، طهوب الأموي، الزر والمرواني، الأغا الشهابي، الجعبري الرفاعي، الشويكي الرفاعي، وعاشور في الخليل عائلتان: عاشور أبو سنينة وعاشور العجلوني، وعائلة البكري عائلة واحدة.

لكن يقال أن عائلة زلوم هي في الأصل من عائلة البكري، وعائلة الحموري وعائلة مرقة أيضاً هم عائلة واحدة، وعائلة السعيد وعائلة اقنيبي في الخليل هم في الأصل عائلة واحدة أيضاً، وعائلة أبو الفيلات وبركات عائلة واحدة، وعائلة أبو عمر وسياج والشيخ درة ونديس وحجازي وسموح والشعراوي، أبو غربية، والكبجي أيضاً هم عائلة، وعائلة أبو هيكل وسنقرط وجويحان عائلة واحدة، وعائلة الناظر في الخليل هم عائلتان: ناظر أرناؤوط وناظر كمخلي وهي أسماء تركية، وعائلة حجازي وشنيتز اسمين لعائلة حجازي، وعائلة الحداد عائلتان حداد الحداد وأبو شمسية، وعائلة الزرو تتكون من عائلتين: الزرو المرواني والزرو التميمي، وعائلة الشريف: في مدينة خليل الرحمن تنقسم إلى قسمين ال الشريف الفواقا والشريف التحاتا. أما آل الشريف الفواقا فهم أبناء شرف الدين وأبناء عبدالرحمن وأبناء فرحات وجدهم العالم محمد بن عبدالله بن حسن الملقب بالسقواتي نسبة إلى الساقية الحمراء بالمغرب التي هاجر منها الي بيت المقدس ثم الخليل حيث استقر ودفن ولا يزال قبره مزاراً إلى اليوم وتوفي عام 652 هـ. أما الشريف التحاتا فهم أبناء بركات. وتسمية التحاتا و الفواقا تسمية نسبة إلى مكان السكن، الذين سكنوا في المدينة التحتا سموا باسم التحاتا والذين سكنوا في المناطق العليا سموا بالفواقا. وعائلة الكرد أو الكردي نفس العائلة أصلها من مدينة أورفا التركية وتعود نشأتها لزمن الدولة العثمانية، وعائلة مجاهد ترجع لأصل تميم الداري من صحابة الرسول عليه الصلاة والسلام، ويوجد منهم مجاهد التميمي ودار نصار، أبو منشار، يغمور، صب لبن سميت بهذا الاسم نسب إلى جد العائلة الشيخ محمد بن محمد بن شرف الدين الخليلي. وعائلة الشرباتي، الجبالي، دار عرفة، أبو الفيلات، مرقة، زلوم، الهشلمون، طهوب، نبروخ، المحتسب، اسكافي، عويضة، زاهدة، الجمل أبو حلاوة، الدويك، ناصر الدين. ويوجد عدة حارة بالخليل، حارة السواكنة، حارة العقابية، حارة القزازين، حارة المحتسبية، حارة الاكراد، حارة بني دار، حارة أبو سنينة، حارة السلايمة، حارة القلعة، حارة قيطون، حارة الحوشية، حارة الشيخ، حارة المشاركة، حارة المدرسة، حارة الزاوية.

## عائلات الخليل:

عسلية، القنبيبي، السكافي، أبو قويدر، أبو خلف، زاهدة، الجعبة، مريش، الهنيني، أبو مرخية، الحلمان، السيد، دعنا، سدر، المحتسب، الرجبي، مجوم، الشلودي، الرازم، دوفش، حرار، إمريش، وزوز، علماء، بيطار، أبورميلة، إدكيك، أبو صباح، بركات، أبو الخير السويطي، جويحان، الجريني، العسيلي، عكة، أبو ماضي، مسودة، عصفور أبو سنيينة، الجيريني، الننتشة، الجعبري، الهشلمون، طهبوب، نيروح، الزرو، الدويك، البكري، صاحب، التكروري، العويوي، الرجبي، الزغير، الصغير، القواسمي، الجعبه، زلوم، أبو شمسية، زاهدة، مرقة، كاتبة، أبو الفيلات، أبو رجب، أبو منشار، التميمي، الشعراوي، صب لبن، الناظر، الشرباتي، الشريف، الجبالي، غيث، الكركي، مسك، الشويكي، ناصر الدين، إسعيد، السيوري، الحسيني، وتضم (أبو شخيدم، سيد أحمد، أبو عصب، حسونة، أبو سرية، الزير، إرشيد، عبيد، إشريم، نصار، بوجة، الشنة، البطش، الدميري)، شاور، الحلواني، الطباخي، يغمور، أبو غربية، الهيموني، عابدين، الجنيدي، القميري، فراح، إشتي، احمر، إمام.

## • إذنا:

إذنا بلدة فلسطينية تقع إلى الغرب من مدينة الخليل وتعد من الأراضي المحتلة عام 1967 م وتقع على الخط الأخضر، مساحتها تقدر الآن 17000 دونم بعد أن كانت 37000 دونم عام 1948 م، وترتفع 500 متر عن سطح البحر، تقع بلدة إذنا على بعد 16 كم شمال غرب مدينة الخليل، وترتفع عن سطح البحر حوالي 460 م، وتبلغ مساحة أراضيها الكلية 23300 دونم، ومساحة المنطقة المبنية فيها 990 دونماً، وتحيط بأراضيها أراضي خربة جمرورة، وترقوميا، ودورا، والدوايمة، وخربة كم برج، وبيت جبرين، يبلغ عدد سكان إذنا 18408 نسمة حسب تقديرات الجهاز المركزي للإحصاء الفلسطيني للعام 2004، أقرب قرية لها ترقوميا، يحدها من الشرق بلدة تفوح ومدينة الخليل، ومن الشمال بلدة ترقوميا، ومن الجنوب قرية الكوم ومن الغرب خط الهدنة وأقرب القرى لها ترقوميا.

## - عائلاتها:

الطميزي، السليمية، أبو جيشة، اخلاوي، فرج الله، البطران، أبو اسعد، العواودة، عوض، أبو زلطة، الأسود، الصوايصة، الشوبكي، الجياوي، الاعرج، عواد.

## • أم العمد:

تقع أم العمد إلى الجنوب الغربي من مدينة الخليل 10 كم وتسمى واد الماو من الشرق زيف ومن الغرب يطا ورقعه ومن الجنوب الحديدية.

- عائلاتها:

شاران، أبو صبحة، أبو سنيّة، النواجعة، بلل.

## • بيت أمر:

بيت أمر إحدى بلدات محافظة الخليل، تقع على بعد 10 كم شمال مدينة الخليل، وعلى الشارع الرئيس (شارع 60).

تقع بين مدينة القدس ومدينة الخليل، وتعتبر بلدة بيت أمر البوابة الشمالية لمحافظة الخليل، ويحد بلدة بيت أمر من الشرق مخيم العروب، وبلدة بيت فجار (ضمن محافظة بيت لحم) وسعير والشيوخ، ومن الشمال بلدة الخضر (ضمن محافظة بيت لحم)، ومن الغرب بلدة صوريف، ومن الجنوب بلدة حلحول.

- عائلاتها:

أبو عياش، بريغيث، أنعيم، خليل، الصبارنة، عمار، الوهادين أبو ماريّا، الزعاقيق، عوض، مطلق، عرار، الشقّام، العلامي، البراهيش ال عادي ويضم شويهة، الحصان، عويضة، دراويش ثلجي، دحنون، جعفر، مصلح، مفلح، ال إخليل. الوهادين: الصليبي، آل بحر، آل علقم، التعامرة: أبو دية، أبو ريان، مقبل، الطيط، الحوساني، الشوبكي، خميس، أبو عواد، البدوي، العمري، شتات.

## • بيت جبرين:

تقع بيت جبرين في منطقة سهول وتلال منخفضة، الواقعة بين السهل الساحلي غرباً وجبال الخليل شرقاً، كانت تبعدُ نحو 21 كم (13 ميلاً) شمال غرب الخليل، وكان مُتوسّط ارتفاعها نحو 275 م (902 قدم) فوق سطح البحر، وكانت تجاورها العديد من القرى التي هُجرت سنة 1948، كقرية كدنة التي كانت تقع إلى الشمال منها، والقبيلة إلى الجنوب الغربي، والدوايمة إلى الجنوب، ومن القرى القائمة حتى الآن، بيت أولا حيث كانت تقع إلى الشرق منها، وإذنا إلى الجنوب الشرقي، وتاريخياً كانت بيت جبرين تقع على الطريق الرئيسي بين القاهرة والخليل، عبر غزة.

## - عائلاتها:

العائلات أو "الدور"، أما يسمونها - التي تشكلت منها حمائل القرية في ذلك الوقت فكانت على النحو التالي: حمولة الشوابكة وضمت كل من: غطاشة، والقليعية أو الخاروف، والحموز، والحليقاوي، ودعدرة، وحمولة الدعاجنة وضمت كل من: مريزيق، وأبو طربوش، والفقيه أو الفقهاء، والقطاوي، وعطايا، والطرشان، وفاضل، وعويمر، وطعيمة، بالإضافة إلى أبو البصل والشقيري والعدوين وغنام، وحمولة الغبارية وضمت: الشوبكي، والقيسي، وكساب، وشتيات، وأبو ربيع، والنجار، وحمولة العزة وضمت: عزة أولاد مسلم وعزة أولاد محمد، وتذكر روايات كبار السن من الحمولة بأن محمداً ومسلم هم في الأساس إخوة من أبي أحمد، بيت جبرين، ويوجد بعض العائلات المعروفة التي لم تنتم لأي من الحمائل المذكورة أعلاه ومنها: أبو بكر، والخطيب، والخضور، والبحرواي، والبربري، والقصاص، مريزيق، العزة، مسلم، أبو المرق، عبد اللطيف، يونس، اغبارية، الجعيدي، الشويكي، الدعاجنه، أبو طربوش، فاضل، بطاح.

## • بيت عوا:

تقع بلدة بيت عوا إلى الغرب من بلدة دورا، وتبعد عن مدينة الخليل مسافة 25 كم، تقع البلدة على مجموعة من التلال، ترتفع البلدة عن سطح البحر حوالي 456م. تتوسط بلدة بيت عوا مجموعة من القرى يطلق عليها اسم "قرى الخطوط الامامية"، يحدها من الشمال قرى: دير سامت، الكوم، المورق، السيمية، من الجنوب: سكة، المجد، بيت الروش الفوقا، دير العسل الفوقا، البرج، ويحدها من الغرب قرى: الدوايمة، أم الشقف، ومن الشرق: جبال دورا ومدينة الخليل.

## - عائلاتها:

آل السويطي، آل المسالمة، القاحوش، أبو اذريع، أبوهليل، أبوعمير، العكيمي، شطارة، العمارين، حجازي، الاعرج، الثلش، مرشد، ظاهر، سلمان، عبدالقادر، خليل.

## • بيت نتيف:

قرية بيت نتيف تقع شمالي غرب مدينة الخليل بين صوريف وزكريا، وتبعد 21 كيلومتراً إلى الشمال غرب الخليل من طريق بيت جبرين - بيت لحم المعبدة، وتربطها طرق ممهدة بعجور وزكريا وإجراش وعلار وصوريف وبيت نوي وبيت عتاب ودير أبان.

## - عائلاتها:

الحارات والحمايل وعائلاتها كالتالي :

أولاً: الحارة التحتا (الجمارنه): تضم العائلات التالية:

إخميس، أبو نحلة، أبو محمد (بكسر الحاء)، أبو سرور، بشير، الشعلان، حمد الله، علقم، دعسان، رومي، آل أبو عرجة (دار قدح)، وال أبوحماد، آل سليم،

الدبس : وتضم العائلات التالية :

أولاً:" عائلة سلامة: وتضم:(ال عيسى، ال سليمان، ال سلمان، ال عثمان، ال حامد، ال حمد، ال حمدان).

ثانياً: عائلة أبو عودة : وتضم:(ال سالم، ال سليمان، ال عبدالفتاح، ال عبد ربه).

ثالثاً: عائلة عبدالهادي: وتضم : (ال محمود، ال عبدالله ، ال حسين )

ثانياً: الحارة الفوقى (حارة الكفرية): تضم العائلات التالية :

منصور ، أبو شعيرة ، أبوشحادة ، الشواكيك وتضم : ( تركي وأبوشحادة ، ودندن ، ونصر الله ، وجابر حسن ، وأبو ناصر ، وأبو قاسم، وحسن علي ) ، مطلق ( كعاوشة ومنهم دار الاسمر ) ، أبوراشد (الرواشدة) ، بركات ، خلف ، (أبو نجمه : السيد احمد (السداحمة) ، نانوس ، سلمان (بريقع) ، دار دهنون، قصول ، أبوشربي ، الكرمة وتضم : (دار ابو عياش، دار ابو اريالة ، دار بدير) ، الغروز وتضم : (دار ابو غانم، ودار ابو عيسى ، ودار الصوري ، ودار سلامة) ، دارالحسنية، إمر، ابوجمع، مسلط، عبد الهادي نصار، العجوري، أبو عجور ، ابوزر ، ابو حميدة(عايش)، أبو حذوة ، الكردي .

ثالثاً : حارة المشايخ : وتضم العائلات التالية :

( عقل المشايخ ) وانحدر منه ٦ عائلات:

( ال عقل سعد، ال سعد عقل، ال ابوحلاوة ، ال علي عقل ، ال ابراهيم محمود بدوان ١، ال بدوان ٢) ، عائلة أبو جاجه ، عائلة ابو عدس ، عائلة ابوعريش ، عائلة ابوطربوش ، ( عائلة ابومسلم ، عائلة بدوان ) ، عائلة خشم ، عائلة شليق (شاهين).

## • بيت أولاً:

تقع بلدة بيت أولاً إلى الشمال الغربي من مدينة الخليل، على بعد 16 كم منها يحدها من الشرق لحول، ومن الغرب الخط الأخضر، ومن الشمال قرية نوبا، ومن الجنوب بلدة ترقوميا.

موقعها الجغرافي: تقع شمال غرب مدينة الخليل على سفح جبل ممتد باتجاه الغرب، وتمتد أراضيها التي تبلغ مساحتها تقريبا 9000 دونم حتى لحول شمالا ومدينة الخليل من الشرق والجنوب وقرية بيت أولاً وترقوميا من الغرب.

#### - عائلاتها:

العملة، العدم، السراحين، العال، النجار، فراشات، البزايعة، النمر، الفوارعة، أبو عريش، أبو صافي، الشدفان، النشاش، العابد، الفار، شحادة، أبو نصير، أبو الجلود، البشيتي، جابر، آل اسماعيل، العكل، فارع، مهنا، الفراجين، عاقلة، مرشد، تيم، الصبايحية، مسلم، سويطي، الأطرش، داوود، عفانة، أبو حسن، عبد الهادي.

#### • بيت كاحل:

تقع قرية بيت كاحل شمال غرب مدينة الخليل على سفح جبل ممتد باتجاه الغرب، وتمتد أراضيها التي تبلغ مساحتها تقريباً 9000 دونم حتى حلحول شمالاً ومدينة الخليل من الشرق والجنوب وقرية بيت أولا وترقوميا من الغرب.

ويتبع للبلدة عدة خرب وهي: خربة جمرورة التي تبلغ مساحتها الإجمالية 5000 دونم وهي منفصلة جغرافياً عن البلدة ومعظمها أراضي سهلية وبها عدة بناييع، تقع بين عدة قرى هي ترقوميا من الشرق وبيت أولا من الشمال وإذنا من الجنوب وأراضي 48 من الغرب أو بيت جبرين، وخربة البعارنة وتقع في الجنوب الشرقي من القرية وتحتوي على صهاريج وأسس ومدفن ومغر بالإضافة إلى معصرة بالجهة الشمالية، وقد ذكر الدباغ في كتابه بلادنا فلسطين إلى أن أصل عائلة "بعارة" في نابلس وشرقي الأردن ربما يعود إلى هذه المنطقة، وخربة طيرة تقع في الجهة الغربية من القرية، وخربة الصفا تقع أيضاً في الجهة الغربية من القرية.

#### - عائلاتها:

الخطيب، برهم، الجودي، الذخرة، العطاونة: عادي، الرعد، دعبوس، محمد، صالح، ابريوش، أحمد، علي، عبيد الله، سليم، العصافرة نصار، جبريل، الزهور، ريان، كنعان، أبو صوان، عقيل

#### • بركوسيا:

بركوسيا هي قرية تقع شمال غربي محافظة الخليل وتبعد عن مركزها 31 كم، وتحيط بها أراضي تل الصافي وبعلين وصميل وذكارين، وترتفع 175م عن سطح البحر، اقرب قرية من الجهة الشمالية الغربية بعلين، الشمالية الشرقية تل الصافي ومن الجهة الشرقية ذكارين ومن الجهة الجنوبية الشرقية زيتا الخليل ومن الجنوب الغربي صميل.

#### - عائلاتها:

تنقسم العائلة إلى أكثر من فخذ وهم: عبدالله القواسمي: جبرين، ابراهيم، أبو عمر، الشيخ سالم، مسلم. خشان: علقم، عرب، علي سالم، نصار عبد ربه، خليل، فياض، حمدية،



أبو حلوة، عواد، المغربي، القيسي، طافش، المصري، شتات، أبو عريش، قريش، الشمايلة، رشيد، الحاج.

### • بني نعيم:

قرية فلسطينية، تقع شرقي الخليل، على بعد 8 كيلومترات عنها، ترتفع 951 متراً عن سطح البحر مساحتها 152 دونماً.

أقيمت بني نعيم على بقعة قرية الحصينة في العهد الروماني، من أعمال مقاطعة (بيت جبرين)، في الشمال الشرقي من بني نعيم تقع بلدة إنجاصة، من الشرق مسافر بني نعيم ومن الجنوب يطا ومن الغرب مدينة الخليل ومن الشمال بلدة سعير وبلدة الشيوخ.

#### - عائلاتها:

مناصره، زيدان، الطرايرة، حميدات، الحراحشه، عبيد، عمرو، الخضور، الدرمة، الراينية، أبو لدوع، جبر، نبهان، طفيحة، عنيزان، قطوف، ملحم، صوان، جديع، أبو زويد، العمور، العدور، أبو ساكوت، أبو جرور، أبو مواسي، العودة، السراحنة، زيادات، الصوالحة، أبو العدس، مواصي، أبودعيس، الوج، أبو الزوع، بركات، الحجوج، بلوط، العقيلي، ياغي، هاوية.

### • بيت مرسم:

بيت مرسم قرية في مدينة دورا بمحافظة الخليل، تقع إلى الجنوب الغربي من مدينة الخليل على بعد 30 كم ويحدها من الشرق والشمال قرية بيت الروش الفوقا، ومن الغرب والجنوب قرية البرج والجدار العازل.

#### - عائلاتها:

عمرو، أبو عرقوب، عمران، صلاح.

### • بيت الروش التحتا:

قرية بيت الروش التحتا، هي إحدى قرى منطقة دورا في محافظة الخليل، وتقع إلى الجنوب الغربي من مدينة الخليل، وعلى بعد 28 كم منها، يحدها من الشرق بلدة دورا وقرية الصرة، ومن الشمال قرية دير العسل الفوقا وقرية المجد، ومن الجنوب قرية البيرة وبلدة الظاهري.

#### - عائلاتها:

العمر، محمد، محمود، أحمد، عبدربه، ابراهيم، العليا، حريبات.

## • بيت الروش الفوقا:

بيت الروش الفوقا إحدى قرى دورا بمحافظة الخليل، وتقع إلى الجنوب الغربي من مدينة الخليل على بعد 18 كم، يحدها من الشرق مدينة دورا ومن الغرب بيت مرسم ومن الجنوب قرية البرج ومن الشمال الجدار العازل.

- عائلاتها:

عمرو، وعبد ربه، كاشور، مطاوع، بدوي، أبو شرار، أبو عبيد، النشوية، زايد.

## • تل الصافي:

تل الصافي، قرية فلسطينية مهجرة، تقع شمال غرب محافظة الخليل، على بعد 26 كم من مركز المحافظة، يُحيط بها أراضي مغلس، عجور، دير الدبان، ذكرين وبركوسيا، احتلت القرية ودُمرت يوم 9 تموز/يوليو 1948 حيث احتلت ودمرت مع قرية بركوسيا القريبة في نفس اليوم.

- عائلاتها:

سكنت قرية تل الصافي قبل نكبة عام 1948 عدد من العائلات والحمائل، وهي: أبو عفيفة، اللحسة، القواسمة، العمصي، البراهمية، العزة، حجازي، العرايفي، مكاوي أبو غنيم، العايدي، نوفل، الهندي أبو زهير، الحيلة، الصعيدي، البهنسي، اسمران، علان، الجعفري، المغربي، أبو الريش، الدسوقي، السيد، معدي، قنديل، أبو الحاج، أبو الشعر، المعرسي، صلاح، علي، شحادة الهبل، الهدباد، السبع، الشرقاوي، الغزاوي، النجمي، أبو عيد، أبو بهادر، أبو عامر، أبو دية، العمارة، الشخريتي، مغنم، النجار، الدوج، المصري، حرز الله، العانود، السدودي، أبو مريم، النحوي، داوود، أبو زور، البرمكي، عايش، البسيوني، الحسينية، العجرمي، الغريب، جبر.

## • ترقوميا:

ترقوميا بلدة فلسطينية تقع غرب محافظة الخليل على بعد 12 كم من مدينة الخليل، ويحدها من الشرق بلدة بيت كاحل وجبال الخليل، ومن الغرب الخط الأخضر وبيت جبرين، بينما يحدها من الشمال بلدة بيت أولا ومن الجنوب يحدها كل من إذنا وسوبا وتقوح.

- عائلاتها:

عشيرة الذباينة، عشيرة الكرابلية عشيرة الفطافطة، عشيرة الجعافرة، عشيرة طنينه، عشيرة قباجة، عشيرة الشلالفة، عشيرة أبو حاتم، عشيرة الدبابسة، عشيرة اغريب، عشيرة آل عودة، أبو رعية، أبو ساكور، المصري، غريب، عشيرة المرقطن، قعقور، شحادة، الهبل،

الهدباد، السبع، الشرقاوي، الغزاوي، النجمي، أبو عيد، أبو بهادر، أبو عمر، أبو دية، العميرة، الشخريتي، مغنم، النجار، الدوح، حرز الله، العانود، السدودي، أبو مريم، النحوي، داوود، أبو زور، البرمكي، عابش، البسيوني، الحسينية.

### • جبعة:

تقع قرية جبعة إلى الشمال من مدينة الخليل، وتبعد عنها 16 كم وترتفع 668 م عن سطح البحر، وكلمة (جبعاً) آرامية الأصل وتعني التلة أو الربوة وكانت بهذا الاسم في عهد الكنعانيين وفي العهد الروماني أطلق عليها اسم (جباتا)، وتضم القرية العديدة من الآثار الرومانية القديمة، وتحيط بها كروم العنب والخوخ والبرقوق، وتتميز بطبيعته الجبلية التي جعلت منه منطقة هادئة، ولا يزال سكانها الاصليون يسكنونها إلى يومنا هذا ومن أهم العائلات التي تسكنها عائلة الطوس.

### - عائلاتها:

حمولتان: حمولة المشاعلة وتنقسم إلى ثلاث عائلات أبو لوحة وأبو لطيفة وحمدان والثانية حمولة الطوس وتنقسم إلى حمولتين أحمد وحسين.

### • حلحول:

تقع قرية حلحول على بعد كيلومتر من طريق القدس - الخليل، على بعد 7 كم من شمال الخليل، أما تبعد نحو 25 كم عن البحر الميت و63 كم عن البحر المتوسط و30 كم عن القدس.

ويحدها غرباً أراضي نوبا وخراس وبيت أولا، وشرقاً أراضي سعير والشيوخ، وشمالاً أراضي بيت أمر والعروب، وجنوباً أراضي الخليل وبيت كاحل.

### - عائلاتها:

عشيرة الكرجة: وتتكون من العائلات: درويش وحنين، الاقرط، البدوي، أبو عريش، أبو عيهور، أبو رميشان، البريراوي، الجدع، الحطبة، المصري، المغثة، شريم العالول، حنين، حميدان، رياح، شتات، الشباك، عبد الوهاب، عقل، عمران، دحيدل، جلق، مبروم، مرعب، منصور، وعشيرة الزماعرة وتتكون من العائلات: أبو يوسف، أبو ديه، أبو دنهش، أبو زلطة، البابا، العاصي، سلمان، سالم الواوي، العناني، عرمان، عقيل، عوض، عياش، مضية، نعمان، حجازي "سحو"، العرجا، وعشيرة السعدة: وتتكون من أبو ريان، علان، حميدة، تايه، أبو صايمة، الاطرش، البو، التوايهة، القشقيش، الشطريط، الزعنون، الدرلهي، القعوب، علان، عبيد، عليان، عمرة، عواد، سعده، صيام، فريحة، قاسم، محيسن، نعمان، نعيم، نوفل، هرماس،

سواد، سبيتان، وعشيرة الدودة: سكنت عشيرة الدودة في كسبر، وهي من العائلات القديمة في لحول: الوحوش، شاهين، أبو عصابة، الهدرة، شعبان، الجنازة، الدرشي، حمودة، سرحان، مشعل، مطاوع، يونس.

#### ● حتا:

قرية في محافظة الخليل يحدها من الشرق نوبا، ومن الشمال خاراس ومن الغرب الخط الأخضر ومن الجنوب بيت أولا.

#### - عائلاتها:

السخرنة، السماحين، الخوصة، الشعافين.

#### ● خاراس:

تقع خاراس إلى الشمال الغربي من مدينة الخليل، وتبعد عنها حوالي 25 كم، يحدها من الشمال صورييف، ومن الجنوب نوبا، ومن الشرق لحول، وكما يحدها من الغرب الخط الأخضر وفلسطين المحتلة عام 1948، وترتفع عن مستوى سطح البحر حوالي 500م، 730م.

#### - عائلاتها:

أبو الجرايش، الحلاحلة، الحروب، بسادمة، نمر، دابوقي، العقابنة، العطاوانة، السباعرة، عدوي، أبو فرحة، أبو زهيرة، أبو غرفة، قديمات .

#### ● سعير:

تقع سعير في الشمال الشرقي من مدينة الخليل وتبعد عن مركزها 8 كم، وتبلغ مساحتها 92422 دونماً، فيما يقدر عدد سكانها بـ 30 ألف مواطن، ويحدها من الشمال قضاء بيت لحم ومدينة بيت فجار ومخيم العروب وكوازيبا، ومن الجنوب بلدة بني نعيم، ومن الشرق أراضي البرية الممتدة إلى عين جدي والبحر الميت، ومن الغرب يحدها لحول وأراضيها، وترتفع عن سطح البحر 870 م، وتحيط بها عدة جبال عالية منها (رأس طورة) في الشمال الذي يرتفع 1012 م عن سطح البحر، وفي عهد الرومان عرفت البلدة باسم (سيور) بمعنى الصخر الشاهق.

#### - عائلاتها:

أسماء عائلات قرية سعير: الشالدة، المشاعلة، السمامقة، اللهالبة، العرامين.

آل الشالدة: بشر، بشارة، مبشر، طأبون، الاعرج، محمد مصطفى، آل الكوازية: أبو الغرير، عمار، هديب، القبعية، آل الطروه: شحادات، كريم، أبو شمعة، محمد خليل، زقزوق، الشيخ

سال، أحمد خليل، آل الفروخ: العجاجات، الفيصة، الغيوث، السمور، اشقيرات، آل الجرادات: محمد ثلجي، سالم، عبدالحواد، عبدالرزاق، فرحات، عبده، دعسان، ادعيس، حمدان، آل الجبارين، جبران، أحمد، سالم، عيسى، حسن، آل المطور، أحمد، علي، شحادة، محسن، آل الكوازبة، القبعة، آل العرامين، منصور، عرمان، فهد، بحيص، آل السمامقة، تيم، سعد، عواد، وادي، قدوم، الأشقر.

### • خرسا:

خرسا قرية فلسطينية تتبع دورا في محافظة الخليل، تقع على بعد 20 كم جنوب غرب مدينة الخليل، ويحدها من الشرق طرامة ومن الشمال دورا ومن الجنوب الصرة وكمريش، وهي ترتفع 632 متراً عن سطح البحر.

#### - عائلاتها:

الدعاجنة، رومي، أبو طبيخ، الجغبة، طبيش، أبو راس، حمدان، العبارة، قطينة، صافي، الصوص، شحاتيت، مشاركة، حجة، العواودة، أبو عرقوب، حنتش.

### • دير رازح:

دير رازح قرية فلسطينية تتبع دورا في محافظة الخليل، على بعد 8 كم من مدينة الخليل، ويحدها من الشرق يطا ومن الشمال حذب الفوار ومن الجنوب كرمة وبيت عمرة ومن الغرب خرسا وطرامة وعبدة، وهي ترتفع 779 متراً عن سطح البحر.

#### - عائلاتها:

عمرو، حجة، أبو عرقوب، العزازمة، أبو قطان، هدا، حجة، أبو الورد.

### • خربة زنوتا:

خربة زنوتا قرية فلسطينية تقع في محافظة الخليل جنوب الضفة الغربية، وتقع على بعد 20 كم جنوب مدينة الخليل، وتشمل المناطق القريبة الضاحية إلى الشمال الغربي وخربة شويكة إلى الشمال الغربي، تابعة لقرية الظاهرية.

#### - عائلاتها:

الجبارين، السمامرة، السطل، خضيرات، البطات.

### • خربة المجد:

يحد خربة المجد من الشرق قرية مراح البقار وقرية الصرة، ومن الشمال قرية سكا، ومن الجنوب قرية دير العسل التحتا، ومن الغرب خط الهدنة عام 1948.

- عائلاتها:

اهين، علوش، أبو عرقوب، غنام، شديد، تلبيشي، أبو عريضة، مشارك، البستنجي، عمرو، الفريجات، العواودة، شحاتيت.

### • خربة عتير:

خربة عتير تقع على بعد 5 كم جنوب بلدة السموع من محافظة الخليل، وقد احتلت عام 1948 مع احتلال الصهاينة لفلسطين وهي أراضي زراعية خصيبة تمتد حتى رأس النقب.

- عائلاتها:

الحوامدة.

### • خربة سوبا:

تقع خربة سوبا على بعد 18 كم غرب من مدينة الخليل، وترتفع عن سطح البحر حوالي 490 م، وتبلغ مساحة المنطقة المبنية فيها 43 دونماً، وتحيط بها أراضي دورا.

### • خربة السكة:

تقع القرية إلى الغرب من محافظة الخليل غرب مدينة دورا. ترتفع القرية حوالي 425 مترًا عن سطح البحر، يحدها من الشرق قريتي افقيقيس وطواس ومن الشمال بيت عوا ومن الغرب أراضي فلسطين المحتلة في حرب 1948.

### • خربة سلامة:

قرية السلامة ووادي عبيد هي إحدى قرى منطقة دورا في محافظة الخليل، إلى الجنوب الغربي وعلى بعد 20 كم منها. يحدها من الشرق قرية خرسا ومن الشمال الطبقة ومن الجنوب الصرة.

- عائلاتها:

الدرائش، النصار، عودة، أولاد محمد، عمرو، السويطي، أبو عرقوب، أبو رحمة، تايه، الأطرش.

### • خربة أم الشقف:

خربة أم الشقف هي إحدى القرى المهجرة في محافظة الخليل وتقع في منطقة أراضي 1948 وتبعد عن مدينة الخليل باتجاه الغرب 24 كم.

- عائلاتها:

الدررايش، أبو كنة، الدرابيع، البستجي.

### ● خربة الجذور:

تقع على بعد 12 كم من الخليل على الطريق بين بيت أمر وصوريف.

- عائلاتها:

عادي، أبو عياش، أحمد، محمود.

### ● خربة جمورة:

يحدها من الشرق أراضي بلدتي ترقوميا وبيت كاحل، ومن الشمال بيت أولا، ومن الجنوب بلدة إذنا، ومن الغرب أراضي عام 1948.

### ● خربة غوينة التحتا:

تقع في الجنوب من السموع، وتعرف أيضاً باسم غوينة الغربية.

- عائلاتها:

الحوامدة.

### ● خربة غوينة الفوقا:

تقع في جنوب الضفة الغربية وتابعة إلى بلدة سموع.

- عائلاتها:

الحوامدة

### ● خربة دير شمس:

تعتبر من خرب منطقة الظاهرية.

- عائلاتها:

أبو طبيخ.

### ● خربة السیما:

تقع إلى الغرب من مدينة دورا وتبعد عن مدينة الخليل 14 كم.

- عائلاتها:

الشرابنة.

## • خلة الضبع:

قرية فلسطينية قائمة، جنوب شرق مدينة الخليل، ترتفع 800 متر عن سطح البحر وتبعد عن قرية يطا حوالي 9 كم،

- عائلاتها:

الدبابسة.

## • دورا:

دورا هي مدينة فلسطينية، ومركز منطقة دورا، تقع في الضفة الغربية التابعة للسلطة الفلسطينية ضمن محافظة الخليل على بعد 7 كم إلى الجنوب الغربي من مدينة الخليل، ترتفع 898 م عن سطح البحر، يبلغ عدد سكانه 37 ألف نسمة، يحدها من الشرق بلدة يطا ومدينة الخليل، من الشمال بلدة إذنا وبلدة تفوح، من الغرب الخط الأخضر أراضي عام 1948 ومن الجنوب بلدة السموع وبلدة الظاهرية.

- عائلاتها:

تقسم عشائر دورا إلى قسمين رئيسيين وهم العرجان والعمامرة وتتقسم تلك العشائر إلى أربعة أقسام هم العرجان العليا والعرجان التحتا والعمامرة العليا والعمامرة التحتا، وفيما يلي تفصيل ذلك:

العرجان التحتا: أولاد صالح (ريان - النمورة - أبو سندس - الفسفوس - العقيلي - الفقير - ربعي - المصري - عبد الغني - أبو عمر. الدرايع: غنام أبو عفيفان - دودين - سليم - قزاز - عسر، الدراويش: أبو سباع - أبو فردة - عودة، البيستنجية: مسلم - التعمري - أبو دوش - الأطرش - سعادة.

العرجان العليا: السويطي (أبو عمير - سلامة - طه - أبو غالية - القاحوش - أبو كريم، الشرحة (أبو زنيد - أبو صالح - العرب - أبو قرنذل غنام)، الحروب (عتال - مصلح - صافي غنام)، المسالمة (أبو هليل - أبو دريع - عوض - خليل - ابن الغلاسي - أبو عراد - الشلش)، الشراونة (حربية - اليمني - ريان)، الحريبات (اقطيظ - الزير - الرجعي - كاشور)، الرجوب (الأطرش - أبو حسين - سلامة)، العواودة (أبو عواد - دريس - عقيلان)، الجوالدة.

العمامرة العليا: نصر (حجة - سليمان - ابريوش - شندي - السيد أحمد - حمدان وتضم عائلة حمدان (قطيفة - أبو هوش - أبو عوض)، التلاحمة (عودة - حرب - مسلم -



القرني - القيق)، الحناتشة (حنتش - زامل - اقطيل - أبو رأس)، المشاركة (وصوص - شديد - دسة - أبو عريضة - الطويل - الشريف - الهندي - أبو عطوان - البياع)، العواودة (إسماعيل - أبو شيخة - أبو الشعر - حسان - سالم، حماد)، الفقيات (البو، ابليس)، الشحاتيت ( أبو حسن - نصار - عسر - بزبز - الدهدور - قمران - علقم).

العمارة التحاتا: (عيسى - إبراهيم - علي - سلامة) عمرو وتضم عمرو محمد - إسماعيل - عبد الحميد - يونس - أمين - عيسى)، الشوامرة (مصلح - الدردون - محليس، بعرة)، أبو عرقوب (الجسر - الحاج محمد)، أولاد محمد (غنام - صالح - أبو عودة - العطار)، الشيخ (سالم، محمد) عمران (الصوص - التليسة، دحيدل)، أبو شرار.

### • نكرين:

نكرين هي قرية من قرى مدينة الخليل (الشمال الغربي من مدينة الخليل) وتبعد عنها مايقارب 30 كم، أشهر اسمائها: زهر البساتين، نكرين البردان. وتعرف احيانا بذكرين البردان، تبلغ مساحة مجمل اراضيها: 18 الف دنم ويبلغ عدد سكانها عام 1948 (690) نسمة ولقد تضاعف هذا العدد إلى ما يزيد عن عشرات الاضعاف، يحدها من الشرق قرية رعنا ومن الغرب بركوسيا وصميل ومن الشمال تل الصافي ومن الجنوب بيت جبرين، الشمال الشرقي دير الذبان، ومن الجنوب الشرقي قرية كدنا ومن الجنوب الغربي قرية زيتا .

### - عائلاتها:

أبو سليمان، تيلخ، عقل، زيغان، أبو شاور، أبو الذنين، سعد، خراز، نافز، أبو عايشة، رضوان، عبدالنبي، أحمد، تيلخ، حرب، عثمان، أبو جبة، المنشاوي، أبو سليمان، الصوص، أبو زاكية، أبو عادي، الطويل، اللوح، غنيم، المحروق، الفرايات، الصوص، معمر، عبد الرحيم، عبد القادر، النجار، ثامر، الخطيب، مطر، أبو حنة، الفضولي، حيف، أبو حمرة، الاخرس، أبو سيف، النيص، قدورة، محرم، يحيى، أبو حميدة، شتي، البايض، الذيبة، أبو مطر، العظم.

### • رأبود:

رأبود هي إحدى قرى منطقة دورا في محافظة الخليل جنوب الضفة الغربية، تقع إلى الجنوب الغربي من مدينة الخليل على بعد 13 كم، يحدها من الشرق السموع ومن الشمال قرية كرمة ومن الجنوب أبو العرقان ومن الغرب أراضي كرزة، بلغ تعداد السكان في قرية رأبود 2262 نسمة حسب الجهاز المركزي للإحصاء الفلسطيني.

### - عائلاتها:

الحريبات اقريط، قطينة، العقيلي، شنان، الحلايقة، الجواعدة، الصوص، الراعي،  
خلاف، الزير.

### ● رقعة:

رقعة تابعة لقرية يطا الخليل الشمال الغربي.

#### - عائلاتها:

حماد، الشبكي، ربعي، خليل، أبو صبح، الشواهين، عواد، الجبور، العذرة، نصار،  
النبراوي، محمد، المخامرة، الجندي، حريزات، أبو طبيخ.

### ● رعنا:

رعنا قرية عربية فلسطينية مهجرة تقع شمال غرب محافظة الخليل، وتبعد عن  
مركزها 24 كم، وتحيط بها أراضي ذكرين ودير الدبان وبيت (الخليل) جبرين ودير نخاس،  
وتمر بطرق فرعية تصلها بقريتي كدنا وبيت جبرين من الناحية الجنوبية، وتبعد اقل من 2 كم  
عن بلدة ذكرين التي كانت ترتبط معها بشكل كامل حتى ان البعض اعتبر قرية رعنا ضمن  
ذكرين وذلك بسبب القرب الشديد من ذكرين، وكان لها مختار عبد الحليم محمد حسين خاطر  
أبو يوسف.

#### - عائلاتها:

أبو رشة، خاطر، العجمي، أبو يونس.

### ● رافات (الخليل):

رافات (الخليل) هي قرية صغيرة تقع جنوب السموع وتتبع لها في محافظة الخليل،  
وتبعد عن مركزها 18 كم، وترتبط في تكملاتها الحياتية بشكل كامل مع بلدة السموع، وتضم  
القرية في ثناياها الكثير من المواقع الأثرية القديمة.

#### - عائلاتها:

آل عواد، عمرو، عمران، أبو عرقوب.

### ● زكريا (الخليل):

زكريا قرية عربية تقع إلى الشمال الغربي من مدينة الخليل على طريق بيت جبرين -  
باب الواد - القدس وتبعد إلى الشمال من طريق بيت جبرين - بيت لحم مسافة 2.5 كم،  
وترتبطها طرق ممهدة بقرى عجور وبيت نتيف ودير أبان والبريج وتل الصافي ودير الذبان،

وقد عرفت زكريا منذ عهد الرومان، وكانت مع أراضيها وقفاً على الحرم الإبراهيمي في مدينة الخليل في العهد الإسلامي، وتبلغ مساحتها 15320 دونم.

#### - عائلاتها:

حمولة الفرارجة: ومنهم الشدايدة وهم: دار سميرين ودار النيص ودار حمدان ودار زايد، ومنهم دار مناع ودار عبيد ودار هارون، ومنهم دار عثمان عوجان وهم: دار مسلم ودار سلمان ودار سالم ودار عبدالرحمن ودار أبو الحيات وحمولة الشمارخة: ومنهم: دار شاهين ودار شريعة ودار أبو عبد اللطيف ودار إعبيان ودار أبو الزنايد ودار جفال ودار غنيم، أما الكواملة ينتمون للشمارخة، وحمولة الخمور وهم: دار أبو جودة ودار العليمي ودار خليل الحاج عبد الغفار ودار عطير ودار خنة ودار سلامة ودار جابر ودار عودة ودار أبو ريالة. ودار العليمي: وهم دار أبو ركيبة ودار البوطي، ودار عودة نوفل

وأيضاً حمولة العيسة: دار عباد: وهم دار عودة ودار عليان ودار مصطفى عبد الله، ودار أحمد عبدالله ودار عطا الله محمود، ودار محمد محمود وجبر محمود ودار حسين عثمان ودار حسن عثمان ودار أبو حسن ودار سعد ودار الضيف ودار رزق. وأيضاً دار خاطر: وهم دار يونس ودار موسى ودار الأعرج.

وعائلة العلاونة: وهم دار عدوان ودار بدوان ودار حمدان، وحمولة عدوي ودار محيسن، ودار حماد - الشيدرمة، الجندرمة ودار عدوي ودار مشعل ودار زقطان. ومن عائلات زكريا أيضاً حمولة، عائلة الحايك والجوراني وعبد السلام. حمولة أبو لبن، أبو ضبة، أبو جياب وقماوي.

#### • زيتا:

زيتا الخليل قرية عربية فلسطينية تتبع محافظة خليل الرحمن، وسميت في السابق زيتا الخليل تمييزاً لها عن بلدات أخرى تحمل نفس الاسم تتبع مدن نابلس وطولكرم. وقرية زيتا الخليل هي قرية مهجرة كانت تقوم على تل زيتا، الذي يبعد كيلومتراً إلى الشمال من وادي زيتا، وكانت درب ترابية تصلها بعراق المنشية، الواقعة على الطريق العام الممتد من الشرق إلى الغرب، بين مدينة المجدل الساحلية وبيت جبرين، وكانت زيتا القديمة تقع على بعد كيلومتر ونصف إلى الجنوب من القرية.

#### - عائلاتها:

أبو قربوص آخر العائلات التي خرجت وهي: الشلالة، الهمشري، أبو ركة، الفيومي، الدمنهوري، العقدة، الجوهري، أبو نيهان، نمر، العلوي، أبو الجود، أبو حماد، أبو سمك، أبو غنيم، أبو ميدان، أبو عطا الله، السيناوي، عمار، النجار.

### ● مغلس:

مغلس قرية فلسطينية مهجرة، تُعد من أصغر قرى قضاء الخليل، إذ بلغت مساحتها 15 دونماً، تقع على بعد 6 كم من عجور، في الشمال الغربي من الخليل، وتحيط بأراضيها أراضي عجور وتل الصافي من قضاء الخليل، جليا واذنبة من قضاء الرملة.

### - عائلاتهما:

عائلة أبو قربوص، أبو عجمية، أبو حديد المغالسة، الشريف، الصرابطة، الجبالي، أبو نهار العجاجة، أبو عيد حماد، شمعون، نوفل.

### ● السموع:

السموع بلدة فلسطينية تبعد 18 كم جنوب مدينة الخليل، و45 كم جنوب مدينة القدس القديمة وترتفع 725 متراً عن سطح البحر وتحدها كل من بلدة يطا ودورا والظاهرية من الشمال والغرب، بينما يحدها الجدار العازل من الجنوب وهي آخر التجمعات السكانية أقصى جنوب الضفة الغربية.

### - عائلاتهما:

الحوامدة، الدغامين، العواودة، المحاريق، الرواشدة، السلامين، الزعارير، الخلايلة، البدارين، عتارترة، حرابنة، أبو طبيخ، أبو الكباش أبو كرش، أبو سيف، أبو حماد، بالإضافة إلى تجمع العائلات: أبو عرقوب، أبو عبيد، أبو الثوم، العقيلي، أبو عيشة، أبو خلف، أبو عواد، غطاس، الفراء، الخطيب، أبو لحية .

### ● صافا:

صافا هي قرية تقع على بعد 12 كم شمال مدينة الخليل، وترتفع عن سطح البحر حوالي 650 م، وتبلغ مساحة المنطقة المبنية 78 دونماً، ويحيط بها أراضي صوريف، وبيت أمر، ويوجد في صافا 5 ينابيع للماء.

### - عائلاتهما:

الزين، آل الخليل، سعدي، الخطيب، صيداوي، شمس، أبو عياش، الودادين، الزعاميق، عادي، الصيارنة، أبو دية، الطيط، أبو حميد، قرعيسي، عوض.

## • صوريّف:

تقع في الحي الغربي من مدينة الخليل، وتبعد عنها 25 كم، فوق رقعة جبلية ترتفع 600 م عن سطح البحر، يحدها من الشمال قرية الجبعة بيت لحم ويحدها من الجنوب قرية خاراس ومدينة حلحول يحدها من الشرق بلدة بيت أمر يحدها من الغرب بيت نتيف وبيت شيمش.

### - عائلاتها:

التوايهة، وتضم: الهور والقاضي، العرعر، عائلة البراذعية، الحميدات، الغنيمات ( غنيم، غنام، غنايم )، عائلة الفروخ وتضم: الحيح، عابد، أبو فارة حدوش، الهربلة، السلاق، عدوان، المشايخ، أبو الريش، الكسيح، نوفل، الخدام، الصوص، اللحام، أبو شارب، شعلان، أبو صالح، عفانة، الاعرج، نصار، أبو دية، أبو خضير، شحادة، انعيم.

## • البرضعية:

تقع البرضعية في محافظة الخليل.

### - عائلاتها:

قاضي، عرر، أبو فارة، الحيح، صالح، الحدوش، عابد، صالح، مهور، الهور، لافي، نعيم، صبح، الهدمة، بكر، غنام، غنيم، غنيمات.

## • طرامة:

طرامة قرية فلسطينية تتبع دورا في محافظة الخليل، ويحدها من الشرق حذب الفوار ودير رازح ومن الشمال دورا ومن الجنوب وادي الشاجنة، وهي ترتفع 858 عن سطح البحر.

### - عائلاتها:

الصوص، غنام، عمرو، خليل.

## • الظاهرية:

تقع الظاهرية في الجنوب الغربي من الخليل وعلى بعد 22 كم عنها، ترتفع 655 متراً عن سطح البحر، مساحتها 120854 دونماً، ومساحة الأراضي ضمن المخطط الهيكلي للمدينة 15000 دونم وهي ثانية مدن القضاء في كبرها، السموع الواقعة في شرقها، يحدها من الشمال جبال الخليل دورة، من الجنوب صحراء النقب وبيير السبع، الغرب خربة البرج وخربة البيرة وخربة عتير ومن الشرق السموع وقرية السيمية أقرب بلدة لها.

### - عائلاتها:

الجبارين وتضم: سليم، صبيح، جابر، السمامرة وتضم: الحليقاوي، الشملي، الظرفاء، المحاميد، نوفل، العوايصة وتضم: الشبعان، شتات، عودة الله، مطاط، المخارزة وتضم: أبو شرخ، الزيدية، منسية، أبو علان وتضم: الحم، ايدة، الشواهين، البطاط وتضم: أبو قبيطة، دعسان، دفنان، سليمان، علي، الطل

وتضم: البسيس، أبو دبور، أحمد، الخضيرات، شريتح، الصمد، علي، مناع، محمد، القيسييه وتضم: أبو جبين، أبو دية، حرب، شنيور، الهوارين وتضم: جفال، الزين، الشن، الضبار، قرقور، الوريدات وتضم: أبو رفاق، أبو ريده، بنيان، أما باقي العائلات فهي: رباع، الكعكي، شحادة، مطير، علي، محيسن، الخطيب، الذبية، التخمان، سعادة، الاسحم، نصر الله، حرب، أبو رقبة، السن، النجار، التلميع، قريش، عزبان، صبيح، أبو علان.

### • الجبلية:

تقع الجبلية شمال غربي محافظة الخليل وتبعد عن مركزها 17 كم، وترتبط في تعاملاتها اليومية بشكل كبير مع بلدة صورييف، تمتاز القرية بزراعة العنب والتين والخوخ.

### • عجور:

تعتبر عجور من قرى دولة فلسطين والتي تقع في الجهة الشمالية الغربية من محافظة الخليل، وتبعد عنها قرابة (25) كيلومتراً، وتحيط بها تل الصافي وأراضي نوبا ودير الدبان وصورييف وزكريا، كان عدد سكانها في عام 1948 قرابة 3700 نسمة.

### - عائلاتها:

ثلث العجارمة وهم بنو عجرم بن حرام الجذامي ويتكون من حملتين كبيرتين هما حمولة العجارمة وحمولة السرابطة.

وحمولة العجارمة تقسم إلى خمسة أفخاذ وكل فخذ يقسم إلى عدة عائلات وهذه الأفخاذ هي: فخذ زين بن عجرم الزبون، بنات، اللهواني، الأعرج، أبو سليم، زين، أبو حسين السلاف، الخوaja، فخذ دار أبو حسين، عائلة دار السلاق، فخذ دار أبو موسى الموسه، فخذ الخوaja والمشنية الخوajas، حمولة السرابطة وهم ثلاثة أفخاذ: فخذ العفافشة عائلة اعفيش، فخذ الجبالي الجبالية ويتقاسمون في الأرض مع دار أحمد صالح وعائلة دار خريس، فخذ أبو سليم ودار تيم ودار طريق ودار البرق، وحمولة السراحنة وتقسم إلى الحمائل التالية: حمولة السراحنة وتقسم إلى فخذ دار عيسى وفخذ دار الأقرع، حمولة الحجاجرة وتقسم إلى فخذ دار بنات وفخذ الشوارة وفخذ البكيرات، حمولة الهيرة ويتكون من فخذ دار العناتي العناتية، وفخذ دار أبو دية الديات، وفخذ دار اشريخة، وفخذ دار أبو فصة. وتقسم إلى: حمولة المحارمة، حمولة الجودة والمصاروة، حمولة الخورة، حمولة الجواعير القواسمة، حمولة الصلاحات، حمولة العودة.

وأخيرا الوافدون لقرية عجور: عائلة العزة، عائلة أبو غثيث، دار البشيتي، دار القنطار، دار لمنوي، دار الحمدين، دار الغزاوي، دار البهلول، دار الشيشي، عائلة دار الأسطه، دار محمود طه الخطيب، دار اعبيد، دار العي، دار الإسكافي، دار اللهواني. وأما السكان الذين غادروا قرية عجور: عائلة العامريين، عائلة العجوري، عائلة أبو عجور في غزة، عائلة آل نعمان شاهين، عائلة أحمد

القيسي، دار إبراهيم صالح اعفيش في قرية مغلس، عائلة المحارم في سحاب في الأردن، عائلة حسين أبو طائلة، عرب العجاجة وهم من السرابطة ومنهم إسليم من دار تيم.

### • أم البرج:

تقع خربه ام البرج على بعد 31 كيلومترا شمال غرب الخليل وهي قرية من قرى مدينة دورا الغربية الجنوبية، على قمه جبل ترتفع 425 مترا عن سطح البحر. كانت تقع على مقربه من الطريق العام الواصل بين بيت جبرين الخليل والقدس، وتحيط بها أراضي بيت نتيف وصوريف ونوبا وبيت أولا وعجور. بلغت مساحة أراضي القرية 13083 دونما استخدمت في الرعي وزراعة الحبوب والزيتون والأشجار ويعتقد ان اسمها مشتقا من برج كان منتصبا في مركزها.

### - عائلاتها:

يتألف سكان قرية البرج من عدد من العائلات، منها: القمري، شحاتيت، دودين والحنوية، التلاحمة، الفقيات، العميرة، المشاركة، العواودة، الشاذلي، الاسطة، نشاس، اطبيشة، دودين، أبو العرايس، أبو رية، عرب الرماضين.

### • فقييس:

تقع على ارتفاع 467 متراً فوق مستوى سطح البحر، جنوب غرب دورا في الخليل، تقوم "خربة فقييس" كما وردت تسميتها في موسوعة "بلادنا فلسطين" لمصطفى مراد الدباغ، الذي ذكر أن الخربة كانت تحتوي مغائر وبقايا آثار رومانية ومعالم طريق.

### - عائلاتها:

أبو شرار، أبو عطوان، العواودة، الدراويش، عكيي، أبو مليحة، أولاد محمد، معاريف.

### • قلقس:

تقع قرية قلقس في الجزء الجنوبي من الضفة الغربية، إلى الجنوب من مدينة الخليل بمسافة لا تزيد عن 4 كم.

### - عائلاتها:

زيدات، السلايمة، أبو تركي، أبو سنيينة، الهيموني.

### • قبيلة:

قبيلة هي قرية تقع على بعد أحد عشر كيلومتراً شمال غرب مدينة الخليل. تقع في الخليل بجنوب الضفة الغربية. وفقاً للجهاز المركزي للإحصاء الفلسطيني، بلغ عدد سكان القرية 918 نسمة في منتصف عام 2006.

## • زيف:

قرية زيف، هي إحدى قرى منطقة يطا في محافظة الخليل، وتقع إلى الجنوب الشرقي من مدينة الخليل، وقرية زيف قرية فلسطينية قرب مدينة يطا في محافظة الخليل تقع على بعد 7 كيلومترات إلى الجنوب من مركز مدينة الخليل، وتقع القرية في جنوب الضفة الغربية، وفقاً للجهاز المركزي للإحصاء الفلسطيني، يبلغ عدد سكان زيف قرابة 848 نسمة في عام 2007.

### - عائلاتها:

يتألف سكان قرية زيف من عدد من العائلات، منها: شتات، أبو عرام، جبرين، أبو رجب، حوشية، قرويس،، الجبارين، عبد ربه.

## • كرزة:

على بعد 14 كم جنوب غرب مدينة الخليل، وترتفع عن سطح البحر حوالي 660 م، وتبلغ مساحة المنطقة المبنية فيها 75 دونماً، وتحيط بها أراضي دورا.

### - عائلاتها:

عفيفان، شحدة، الحج، نصار، العبيد، عبده، دودين، درويش، خلاف، أبو عرقوب، سليم، شاهين، أبو هاشم.

## • كرمة:

كرمة هي قرية فلسطينية بمحافظة الخليل، تقع على بعد 19 كم جنوب غرب مدينة الخليل وتتبع إدارياً إلى مدينة دورا.

### - عائلاتها:

حجة، أبو شيخة، عواودة، طة، عبد الفتاح.

## • عناب الكبير:

عناب الكبير إحدى قرى محافظة الخليل، وتقع على بُعد 22 كم جنوب غرب مدينة الخليل، يحدها من الشرق خربة كم القصب، ومن الشمال بلدة الظاهرية، ومن الغرب قرية عرب الرماضين، ومن الجنوب قرية سومرة .

### - عائلاتها:

العجارمة، المليحات، أبو ابطيح، الوريدات، أبو شرخ، الهوارين .



## • عناب الصغير:

تقع قرية عناب الصغيرة غرب الظاهرية، وترتفع عن سطح البحر حوالي 625 م، ويوجد بالقرب منها قرية عناب الكبيرة، وتضم عناب الصغيرة مغراً وصهاريج وجدراناً ومدافن.

- عائلاتهما:

السامرة، الحليقات، الشلحي، إطفيحة، تركي، الحليقاوي، أبو شرخ، العوايعة، المخارزة.

## • جالا:

تقع إلى الجنوب الغربي من بيت أمر، وتبعد عنها 2 كم في موقع بلدة (جبلوة) العربية الكنعانية وهي موقع أثري.

- عائلاتهما:

العمارين، الفراجين، العقول، السخارنة، العجلين، كمريزيق، نصار، طهبوب، اسلمان.

## • دير نخاس:

تقع قرية دير نخاس إلى الشمال الغربي من مدينة الخليل، وتبعد عنها 20 كم وترتفع 325 م عن سطح البحر.

- عائلاتهما:

الشطرات، عشيش، الخطيب، أبو العرايس، الشاذلي، الاسطة، أبو رية، النشاش، أبو خضير، غنام، نصار، أبو قطام، العزازمة، زيدان، أبو عرب.

## • دير الذبان:

دير الذبان قرية فلسطينية تقع شمال غربي محافظة الخليل وسط فلسطين، تحيط بأراضيها أم البرج ورعنا ونوبا وترقوبيا وبيت جبرين، احتلها الجيش الإسرائيلي عام 1948م، فيما عرف بالنكبة، وهجر كل من فيها باعتداء عسكري مباشر فيما يعرف بعملية يوعاف العسكرية، فهي من القرى المهذمة والمهجر أهلها قسرياً.

- عائلاتهما:

الخرسان، الاخرس، ماضي، المقيطي، حسنين، سلمان، جبر، حسين، محمود، يوسف، ياسين، الحسنات، ابراهيم، حسن، صالحية، أبو صافي، أبو شمله الحسنات، العوضات أبو الشيخ، عشيش، الشطرات، أبو قطام، عرب، غانم، عزازمة، زيدان، الحاج، نوفل.

## • الدوارة:

قرية فلسطينية من قرى محافظة الخليل في الضفة الغربية، تقع على بعد 4 كم من شرق مدينة الخليل، وتقع القرية خدماتياً ضمن مسؤولية بلدية سعين.

## • كوزبة:

تقع كوزبة إلى الجنوب الشرقي من بيت أمر وهي موقع أثري بها أنقاض مبانٍ.

## • كريسة الشرقية:

كريسة الشرقية هي قرية فلسطينية. تقع على بعد سبعة كيلومترات إلى الغرب من محافظة الخليل جنوب الضفة الغربية. وفقاً للجهاز المركزي للإحصاء الفلسطيني كان عدد سكان القرية 2276 في منتصف العام 2006.

- عائلاتها:

رجوب، السويطي.

## • مخيم العروب:

تقع العروب إلى الجنوب الشرقي من بيت أمر، وهي موقع أثري بها أنقاض مبانٍ وبرج ومُغر منقورة في الصخر قُدر عدد سكانها عام 1996 (234) نسمة.

- عائلاتها:

معظم قرى الخليل يسكنها مثل: زكريا، عراق المنشية، يطا، الدوايمة.

## • الكرمل:

تقع الكرمل إلى الجنوب الشرقي من يطا، بناها العرب الكنعانيون ودعوها كرمل بمعنى مثمرة أو مشجرة، وسماها الرومان كرملا وكانت قرية حصينة في العصور الوسطى.

- عائلاتها:

الدبابسة، جبارين، حروش، أبو طبيخ، الرشايدة، العبدل، الحريزات، أبو علي، حارب العدور، أبو

عرام.

## • مورق، كوم، وبيت مقدوم وحمصة:

تجمع قرى الكوم: المورق، بيت مقدوم - حمصة، وهي إحدى قرى منطقة دورا في محافظة الخليل جنوب الضفة الغربية تبعد عن مدينة دورا 6 كم، وعن مدينة الخليل 13 كم غرباً، تم تشكيل مجلس الحكم المحلي عام 1996 بعضوية 6 أفراد يجمع بين قرى الكوم

والمورق وبيت مقدم وحمصة واشتهر اسم التجمع باسم "الكوم" لأنها القرية الأكبر من حيث عدد السكان في التجمع.

يتمدد حدود التجمع من الخط الأخضر (الأراضي المحتلة عام 1948) غرباً إلى مدينة دورا شرقاً، ومن قرية السيميا جنوباً إلى بلدة إذنا شمالاً، أما بيت مقدم فهي خربة أثرية تحتوي على صهاريج، جدران، مغائر، أسس، وكانت تقوم بلدة "Maceda ماسدا" على هذه الخربة في العهد الروماني.

- عائلاتها:

العمور، حميد، الرجوب، العواودة، شرخة، آل أبو شرخ، أبو جلدة.

### ● حذب الفوار:

حذب الفوار قرية فلسطينية في محافظة الخليل، على بعد 7 كم من مدينة الخليل، ويحدها من الشرق مخيم الفوار، ومن الشمال دورا، ومن الجنوب يطا، ومن الغرب دير رازح، وهي ترتفع 761 متراً عن سطح البحر.

- عائلاتها:

الفوار، الكومي، عصفور، خلف، نجيب، حطاب، الدرابيع، اطبيش، أبو عوض، غنام.

### ● حذب العلقة:

حذب العلقة هي إحدى قرى منطقة دورا في محافظة الخليل جنوب الضفة الغربية، وتقع إلى الجنوب الغربي من مدينة الخليل، وعلى بعد 12 كم منها، يحدها من الشرق قرية عبدة وقرية العلقة الفوقا، ومن الشمال قرية الصرة، ومن الغرب قرية دير العسل التحتا وقرية إسكيك، ومن الجنوب قرية كرز.

- عائلاتها:

العواودة، الدرابيع، أبو عرار.

### ● معين:

قرية معين موقع أثري إلى الشرق من السموع وتبعد عن مدينة الخليل 13 كم، وترتفع 863 م عن سطح البحر وتقوم على مكان بلدة (معون) بمعنى سكن العربية الكنعانية.

### ● الريحية:

تقع الريحية إلى الجنوب الغربي من مدينة الخليل، وتبعد عنها 10 كم وترتفع 780 م عن سطح البحر، ويحيط بأراضيها يطا ودورة الخليل ويحدها شرقاً وجنوباً يطا وغرباً وشمالاً الفوار ودورا.

- عائلاتها:

الطوباسي، الهرش، الحلاق، النجار، الصوص، أبو حلاوة، الاصلوطي، القر.

### ● التواني:

قرية التواني موقع أثري جنوب مدينة الخليل والجنوب الغربي من مدينة يطا، وتبعد عنها 8 كم يصلها طريق محلي يربطها بالطريق الرئيسي ترتفع 800 م عن سطح البحر.

- عائلاتها:

العمر، حمامده، جبرين، أبو عرام، محمد، زين، حوشية، شعابين، ربي.

### ● وادي الشاجنة:

وادي الشاجنة قرية فلسطينية تتبع دورا في محافظة الخليل، على بعد 4 كم من مدينة الخليل، ويحدها من الشرق بيت عمرة، ومن الشمال طرامة، ومن الجنوب كرمة ومن الغرب أبو العسجا، وهي ترتفع 854 متراً عن سطح البحر.

- عائلاتها:

الهوابن، أبو شرخ، أبو عرقوب البستجي.

### ● كدنا:

تقع كدنا إلى الشمال الغربي من مدينة الخليل، وتحيط بأراضيها قرية بيت جبرين، رعنا، دير الذبان، عجور ودير نخاس، وتبعد عنها 25 كم وترتفع 250 م عن سطح البحر.

- عائلاتها:

عليان، الشدفان، عبد القادر، شحادة، دية، التخمان، محمد، خليل، الحسينيه، فياض، حمدية، أبو حلوة، عواد، المغربي، القيسي، طافش، المصري، شتات، أبو عريش، قريش، الشمالية، حماد.

### ● بيت عمرة:

بيت عمرة هي قرية فلسطينية تقع على بعد 2 كم غرب يطا، وتبعد 12 كم عن مركز مدينة الخليل، وترتفع 740 م عن سطح البحر، وتعد القرية موقعاً أثرياً بحد ذاتها فهي مبنية على أنقاض قرية زانوح التاريخية، وتشتهر بزراعة الفواكه والعنب والزيتون، وترتبط في تعاملاتها اليومية مع مدينة يطا.

- عائلاتها:

ادعيس، مرقه، سالم، أبو قبيطة.

## • دير العسل التحتا:

تقع قرية دير العسل التحتا على بعد 18 كيلومتر أفقيًا جنوب غرب مدينة الخليل، يحدها الصرة ومراح البقار من الشرق، وبيت عوا وخربة المجد من الشمال ومن الجنوب فيحدها دير العسل الفوقا والظاهرية.

- عائلاتها:

أولاد محمد، ناصر، جاد الله، الشيخ، مسلم.

## • دير العسل الفوقا:

دير العسل الفوقا قرية من قرى دورا التابعة لمحافظة الخليل تقع في جنوب غرب دورا في منطقة شبه غورية في أقدام الجبال المنحدرة من دورا باتجاه الغرب، تسكنها عشيرة الشوامرة التي هاجرت من جبل شمر في منطقة حائل من شبه جزيرة العرب.

- عائلاتها:

عشيرة الشوامرة وتنقسم هذه العشيرة إلى عدة عائلات هي الدردون ويضم سالم وصوان وأبو عكر، أبو عليان، بعة وتضم محليس وشتات واشتيوي وحرب، مصلح، العرقان، أبو هاشم ويضم الزيات والوحواح، العواودة، قطينة.

## • تفوح:

تفوح بلدة فلسطينية تقع على بعد 6 كم للغرب من مدينة الخليل، ويحد بلدة تفوح من الشرق مدينة الخليل، ومن الغرب بلدة إذنا، ومن الشمال بلدة بيت كاحل، ومن الجنوب بلدة دورا.

- عائلاتها:

ارزيقات، الطردة، الخمايسة، زعمت، وغانم، الزواتنة، الصوابرة، الشدايدة، البجور، المصبح، شاهين، أبو حلوة، ادهيدل، بدران، عزية .

## • خربة جمزو:

خربة جمزو التي تبلغ مساحتها الإجمالية 5000 دونم، وهي منفصلة جغرافيا عن البلدة ومعظمها أراضي سهلية وبها عدة ينابيع، تقع بين عدة قرى هي ترقوميا من الشرق وبيت أولا من الشمال وإذنا من الجنوب وأراضي 48 من الغرب أو بيت جبرين.

- عائلاتها:

الفطافطة، الجعافرة، العصافرة، النطاح.

## • خربة سلمة:

خربة سلمة هي إحدى قرى دورا الخليل، يحدها من الشرق قرية خرسا ومن الشمال الطبقة، ومن الجنوب الصرة، ومن الغرب فقيس.

- عائلاتها:

الدراويش، نصار، عوده، أولاد محمد، عمرو، السويطي، أبو عرقوب، الدرايبع، أبو رحمة، تاية، الاطرش.

## • إعزيز:

قرية اعزيز، هي إحدى قرى منطقة يطا في الخليل، وتقع إلى الجنوب من مدينة الخليل على بعد 13 كم. يحيط بها من الجنوب والشرق والشمال وادي المرج، ويحدها من الشرق قرية تلة الصمود ومن الشمال يطا ومن الغرب قرية المنظار ومن الجنوب خط الهدنة.

- عائلاتها:

بحيص، أبو علي، رشيد.

## • دير سامت:

يحد دير سامت من الشرق بلدة دورا، ومن الشمال تجمع قروي (الكوم، المورق، بيت مقدم، حمصة)، ومن الغرب الخط الأخضر، ومن الجنوب بلدة بيت عوا، تقع القرية على ارتفاع 455 مترا فوق سطح البحر.

- عائلاتها:

الحروب، العواودة، الشرحة، الشراونة.

## • بيت عينون:

يعتقد أن قرية بيت عينون تقوم على موقع مدينة "بيت عنوت" وهي قرية فلسطينية تقع في جنوب الضفة الغربية إلى الشمال من مدينة الخليل، وهي تابعة لمحافظة الخليل، وهي تتبع قرية سعير.

- عائلاتها:

الفروخ، الجرادات، الجنيدي، الجعبري، عيدة، الطروة، الهذالين، المطور، ووعيدة، زلوم، النتشة، غانم، الشلالدة، المرطوم.

## • خربة المجد:

خربة المجد قرية فلسطينية تقع على بعد ثمانية عشر كيلومتراً جنوب غرب مدينة الخليل، وهي إحدى قرى دورا، ويحدها من الشرق قرية مراح البقار وقرية الصرة ومن الشمال قرية سكا ومن الجنوب قرية دير العسل التحتا ومن الغرب خط الهدنة، تقع القرية في محافظة الخليل جنوب الضفة الغربية، وهي من القرى المحتلة في حرب 1967.

### - عائلاتها:

يتألف سكان قرية المجد من عدد من العائلات، منها: عمرو، التلبيشي، المشاركة، الشحاتيت، أبو جويعد، أبو شرار، علوش، أبو عرقوب، غنان، شديد، أبو عريضة.

## • مخيم الفوار:

الفوار مخيم للاجئين الفلسطينيين والذي أقيم على أراضي مدينة الخليل عندما هجر سكانه من قرى فلسطين المحتلة عام 1948م، وسمي بهذا الاسم نسبة إلى عين الفوار التابعة لبلدة دورا، ويحد مخيم الفوار من الشرق قرية الريحية ومن الشمال أراضي مدينة يطا ومستوطنة حاجاي ومن الجنوب الحذب بينما يحدها من الغرب دورا.

### - عائلاتها:

الكومي، عصفور، خلف، نجيل، حطاب، الدرابيع، أبو عوض.

## • عبدة:

قرية عبدة، هي إحدى قرى منطقة دورا في محافظة الخليل، وتقع إلى الجنوب الغربي من مدينة الخليل، وعلى بعد 10 كم منها، يحدها من الشرق قرية الكرمة، ومن الشمال قرية خرسا، ومن الجنوب قرية حذب العلقة وقرية امريش، ومن الغرب قرية ارزا وقرية أبو العسجا، أما اسم "عَبْدَة" فهو آرامي بمعنى العامل والفلاح، يعود الاسم للموقع الأثري في القرية الذي يحتوي على جدران متهدمة، صهاريج، مغر.

### - عائلاتها:

عبده، دودين، دراويش، خلاف، أبو عرقوب، سليم شاهين، عفيفان.

## • الشيوخ:

الشيوخ قرية فلسطينية تتبع محافظة الخليل وتقع شمال مدينة الخليل، أقيمت القرية حول قبر الشيخ إبراهيم الهدمي، وتقع الشيوخ في الشمال الشرقي من مدينة الخليل، وتبعد عنها 6 كم، وترتفع 880 م عن سطح البحر، تبلغ مساحة أراضيها (12100) دونماً، ويحيط بها

أراضي قرية سعير من جميع الجهات، قدر عدد سكانها 960 نسمة عام 1922، وفي عام 1945 صارت 1240 نسمة، وفي عام 1967 بلغ عدد سكانها 1800 نسمة، وارتفع في عام 1987 إلى 3400 نسمة وتشير آخر الإحصاءات إلى أن عدد أهالي القرية يقارب 8000 نسمة.

#### - عائلاتها:

الحلايقة، العيايدة، العويضات، الوراسنة، الحساسنة ودعبوس الحساسنة: صالح، صبح، خليل، القطني. الوراسنة: نصار، منصور، عياد، عبد القادر، سالم. العيايدة: سعيفان، أبو عيد، أبو حرب. العويضات: أبو رومية، عوض، الشحادات، حسن. الحلايقة: عيد، المشني، سليم، خليل، قدوم، حمد، حمدان.

#### • يطا:

يطا مدينة فلسطينية تقع في الضفة الغربية، تبعد عن مدينة الخليل 12 كم جنوباً، وعن مدينة القدس حوالي 60 كيلومتر، يحدها من الجنوب بلدة السموع وتل السبع ومن الشرق البحر الميت ومن الغرب مدينة دورا، سميت "يوطه" "Yuta" والتي تعني الأرض المنبسطة، الآن يوجد فيها بنايات قديمة وآبار، وهناك روايات تقول أن سيدنا زكريا عليه السلام سكنها، وفيها ولد له ابنه يحيى عليه السلام.

#### - عائلاتها:

العمور - عائلة خليل، عائلة أبو طبيخ، عائلة الشواهين، عائلة محمد، والجبارين، وعائلة عواد وعائلة حزازة وعائلة الجبور وعائلة العدرة وعائلة البيراوي وعائلة نصار (حريزات) وعائلة الجندي، الدبابسه، الهريني، أبو طه، الغفيان، النجار، أبو عيد، النواجعة، حوشية، الخطيب، أبو صبحه، أبو قببطة، أبو سمرة، أبو عرام، الصريع، اعطية، اشريتج، الهدار، هديب، أبو علي، الحمامدة، الدعاجنة، جريزات، المخامرة، الشعابين، أبو عليان، أبو زهرة، العاروري، حماد، شعلان، عكاشة، منسي، الهروش، الخدر، المدني، ادعيبس، الشامطي، بركات، الهليس، الجمل، النعامين، عبدربه، داود، رومي، شتات، مغنم، مر.

#### • أم ريش:

أم ريش هي قرية فلسطينية تتبع دورا بمحافظة الخليل جنوب الضفة الغربية، تقع جنوب غرب مدينة الخليل على بعد 10 كم منها، يحدها من الشرق كرمة ومن الشمال قرية خرسا، ومن الغرب الصرة ومن الجنوب كرزة وأبو العسجا، وصل عدد السكان إلى 1623 نسمة في عام 2007 حسب الجهاز المركزي للإحصاء الفلسطيني.

#### - عائلاتها:

الدرابيع، الشعراوي، دودين، شاهين، قرار، أبو عفيفان.



## • الصرة:

الصرة قرية فلسطينية تتبع دورا في محافظة الخليل، على بعد 15 كم من مدينة الخليل، ويحدها من الشرق امريش، ومن الشمال خرسا، ومن الجنوب حذب العلقة، وهي ترتفع 770 متراً عن سطح البحر.

### - عائلاتها:

المصري، أبو هاشم، أبو عوض، أبو خرطيل، الشعراوي، عمرو، قطينة، الدرايع.

## • البكارة:

هي إحدى قرى الخليل.

### - عائلاتها:

الدرايع، عمرو، عوض، أبو ميش، جاسم، عبيد، البومصة، الايزات، الفراجنة، البكارة.

## • خلة صالح:

خلة صالح إحدى قرى يطا الخليل، وتقع جنوب الخليل ويحدها من الشرق قرية الكرمل وماعين ومن الجنوب هربة سوسيا ومن الشمال والغرب يطا.

### - عائلاتها:

أبو عرام، جبرين، الغافي، حوشية، الجندي، أبو رجب.

## • البيرة (الخليل):

البيرة (الخليل) هي إحدى قرى دورا الخليل، يحدها من الشرق سومرة، ومن الشمال بيت الروش الفوقا، ومن الغرب الظاهرية، ومن الجنوب البرج.

### - عائلاتها:

العوادة، مشاركة، دودين.

## • طاروسة:

قرية طاروسة هي إحدى قرى دورا الخليل في محافظة الخليل، وتقع إلى الغرب من مدينة الخليل، وعلى بعد 4 كم منها، يحدها من الشرق بلدة دورا، ومن الشمال قرية واد، ومن الجنوب رازح قورا، ومن الغرب قرية دير.

### - عائلاتها:

الحروب، عمارين، مسالمة، شارونة.

## • خربة الدير:

خربة الدير هي قرية فلسطينية تقع قرب وادي السور غرب بلدة صوريف، جنوب الضفة الغربية يقدر عدد سكانها 450 نسمة، يعملون معظمهم في الزراعة والمهن.

- عائلاتها:

أبو فنار، غافي، حوشي، أبو حميد، النجار، جبور.

## • خربة صافا الفوقا والتحتا:

خربة صافا قرية فلسطينية تقع على بعد 12 كيلومتر شمال غرب مدينة الخليل، تقع في محافظة الخليل جنوب الضفة الغربية، تحيط بها أراضي صوريف وبيت أمر، تقع القرية خدماتياً ضمن مسؤوليات بلدية بيت أمر.

- عائلاتها:

الزين، آل خليل، سعيدي، صيداوي، شمبس.

## • خربة الكرمل:

خربة الكرمل كانت قرية فلسطينية تقع في الجنوب الشرقي من يطا، وعلى نحو 12 كم من الخليل.

- عائلاتها:

الصوص، غنام، عمرو.

## • البقعة أو البقاع:

البقعة أو البقاع، لما وردت البقاع أو البقر، يعني "الوادي المفتوح"، وهي قرية فلسطينية تقع إلى الشرق من الخليل، تحتلها إسرائيل منذ عام 1967، جنباً إلى جنب مع بقية الضفة الغربية، ويقع مع البقعة في الغر وادي الغروس أو وادي الجروز هي منطقة من الخليل.

- عائلاتها:

جابر، سلطان، القامري، تلحمي، الننتشة، دعنا، عرب العبيدية.

## • الحسكة:

الحسكة الخليل يحيط بالوادي سلسلة من الجبال الغنية بالأحراش الحرجية والأشجار المثمرة، والتي بات العمران يغزوها، إذ تحتضنه جبال بلدة لحول، وخربة أرنبه، وخربة (إصحا) شرقاً، أما تحيط به جبال بلدة (بيت كاحل) غربي الخليل، ويمتد الوادي ليرتبط بمحمية طبيعية خلابة، تعرف بمحمية وادي القف، المطلة على بلدة ترقوميا غربي الخليل.

- عائلاتها:

آل الطويل.

## ● العديسة:

تقع قرية العديسة على بعد 6 كم شرق مدينة الخليل وتتبع محافظة الخليل، وتقع بين قريتي بني نعيم التي تقع جنوبها وسعير التي تقع شمالها. العديسة من الأراضي التي أحتلت في حرب 1967، ارتفاعها يبلغ 1010م عن سطح البحر، تبلغ مساحتها 21823 دونماً والمبني منها 100 دونم، وتستغل 700 دونم للزراعة و500 دونم للمحاجر والباقي أراضي غير مستغلة.

- عائلاتها:

أبو سعدي، ارسلان، اشمر، الاسعد، الاسمر، البيروتى، الحاموش، الخليل، الصفدي، العشي، صوفان، طباحة، قطيش، قوعاني، مقشر، مويس، نجدي.

## ● خله المية:

خلة المية قرية فلسطينية تقع على بعد تسعة كيلومترات جنوب مدينة الخليل وأربعة كيلومترات غرب مدينة يطا، تقع القرية في محافظة الخليل جنوب الضفة الغربية، وفقاً للجهاز المركزي للإحصاء الفلسطيني، كان عدد سكان القرية 1412 نسمة في عام 2007، في القرية عيادة رعاية صحية أولية من المستوى الثاني تتبع وزارة الصحة الفلسطينية.

- عائلاتها:

أبو فنار، غافي، حوشية، جبور، أبو حميد، نجارز.

## ● أبو عواد (قبيلة بني عواد)

قرية أبو عواد في قضاء الخليل تبعد 24 كم من الخليل، تقع القرية بالقرب من قرية عجور وبيت جبرين وقرية الدوايمة، متوسط ارتفاعها 250 متر عن سطح البحر ويجري بمحاذاتها نهر مارا بقرى الفالوجة، بنيت بيوتها من الطين والحجر وتفرعت شوارعها الضيقة إلى احيائها الأربعة شمالي وجنوبي وشرقي وغربي.

- عائلاتها:

عشيرة العواودة، أبو عواد او العواوي وهم على النحو التالي علي، خضر، مصطفى، حسين، إبراهيم، سالم، الدغيلي، نصار، البوبطل، نبهان، محفوظ، القصاص، عبد الرحمن، أبو معيلش، أبو زر، إجغيل.

## ● شويكة:

هي خربة من خرب الظاهرية الخليل

### - عائلاتها:

شويكي، السمامرة، البطاط، الطل.

## ● الهجرة:

قرية الهجرة احدى قرى دورا الخليل، تقع جنوب الخليل على بعد ٦ كم يحدها من الشرق مدينة الخليل، ومن الشمال والغرب دورا، ومن الجنوب قرية حدب الفوار.

### - عائلاتها:

أبو مقدم، دودين.

## ● الطبقة:

قرية الطبقة احدى قرى دورا الخليل على بعد 13 كم، يحدها من الشرق والشمال دورا، ومن الغرب دير سامت وقرية بيت عوا، ومن الجنوب الظاهرية وقرية خرسا.

### - عائلاتها:

الدرايع، الشعراوي، دوديين، شاهين، قزاز، أبو عفيفان، الحلبي.

## ● الدوايمة:

الدوايمة قرية فلسطينية مهجرة، تبعد عن مدينة الخليل نحو 24 كيلومتر، وتبلغ مساحة أراضيها "60585" دونم، وتعد من أراضي الخليل، تحيط بها قرية إذنا من الشرق ودورا من الجنوب والجنوب الشرقي بيت جبرين ومن الشمال القبيبة، ترتفع الدوايمة 350م عن سطح البحر، ويحيط بها أراضي قرى إذنا ودورا والقبيبة.

### - عائلاتها:

عائلات الدوايمة: عائلة النجار، عائلة سعادة، عائلة أبوعواد، عائلة أبو منشار (فريخ)، عائلة الجمرة، عائلة أبومعيلش\_ زين، أبوصفية، عائلة أبومطر، عائلة حامد العالم، عائلة صندوقة، عائلة أبوجواد، عائلة الربيعي، عائلة الغريب، حسن عمرو، عائلة المزرعاوي، عائلة الشمالي، عائلة أبو حليمية، عائلة الترك، عائلة الكرنز، عائلة مسعد

البصايبص (بصبوص، حمدان)، زعاترة (غانم، عيد، أبو الشعر، قنب)، عشا (سلامة، حسن، خليل، لافي)، الاقطش (أبو فروه، أبو حاتم، عفانة، عطية)، هديب (سلمان، سليم، ياسين، يحيى، سالم، أبو شرار، لافي، أبو صقير، أبو ذان)، العيسه (قنديل، عيسى،

سربل، حميدة)، الحجوج (حجي، حسين، جبر، الزعبي، سلامة)، أبو رحمة، السباتين (حمدان، حسن، الحجر)، المناصرة (جبريل، أبو سلوم، أبو هنية، سنور، الطبر، شاهين)، العدارية (سلامة، حسن، الحاج، الصغير، جبريل إسماعيل)، الجاودة (مسلم، سالم، عثمان، محمد سلامة)، الغوانمة (زرارة، المعازي، أبو سمرة، الحاج سالم)، العبادين (سالم، إبراهيم، سلامة، عثمان، حسين، علي، العمرات، الشيخ برهم السكري)، أبو ريان (محمد عبد السلام، مسلم موسى عثمان)، أبودبور، صندوقة، الخضور (حسين، علي، سليمان، حماد). الأقطش (سلامة، عبد الهادي، قدسية، أبو غالية، أبو شلفح، الملا، عبدالعزيز، شحادة، عبدالرحمن، حمدان)، القيسية (الحروب، الدوس، حنيف، الحاج أحمد، عياش)، العيسية (الشيخ عبد الرحمن، الشيخ علي)، الصبايحة (سلامة، أحمد، أبو حسين، محمد، صالح)، العوامرة (عبد الجواد، قاسم، جودة، حسان)، نشوان (محمد يوسف، جابر، صالح)، المقوسي (سلمان، حسين، أحمد، سالم).

### • نوبا:

نوبا بلدة فلسطينية تبعد 13 كم شمال غرب مدينة الخليل و14 كم جنوب مدينة القدس، ترتفع 550 م عن سطح البحر.

#### - عائلاتها:

الدبابسة، وتشمل: أحمد سلامة، أحمد صالح، محمد خليل، عوض، سلمان، الحافظ، أبو دية، أبو عمار، كفافي، حماد، وعائلة الصوص أو (عمرو)، الشروف، وتشمل: حسن، ثلجي، سالم، مسلم، تيم، العالول، وطفة، وعائلة الطرمان، وتشمل: إبراهيم حسن، محمد حسن، خليل حسن، الخبوز، علان، أبو عامود، الجزار، الصقور، وعائلة القواسمة وعائلة العواودة، وعائلة حيف، وعائلة أبو صافية، وعائلة اللحسة، وعائلة الجوابرة، وعائلة أبو العرايس، الحروب، قعدان، بريقع، العلول.

### • عرب الكعابنة والزويديين:

تجمع بدوي في بلدة خاراس وشرق يطا وشمال غرب مدينة الخليل وتسكنها عائلة الهذالين.

#### - عائلاتها:

العبيدية، الصرايعة الفقير، الصرايعة الهذالين، العازمة، الرماضين، الفريجات وتضم الزغارنة، الشعور، المليحات، الرهمات، أبو عجاج، المسامرة، الداغمة، النجايرة، الجماعين، الجخاذلة، السواعدة. أبو شخدم.

# خامساً: أريحا





أريحا



## أريحا

هي مدينة فلسطينية تاريخية قديمة، تقع في الضفة الغربية بالقرب من نهر الأردن عند شمال البحر الميت، والتي يعود تاريخها إلى 10000 سنة قبل الميلاد، هي عاصمة محافظة أريحا وهي أقدم المدن في التاريخ وفي عام 1994 استلمت السلطة الوطنية الفلسطينية إدارة المدينة، وتقع على بعد 16 كم (10 أميال) عن البحر الميت، وتعتبر مدينة أريحا أخفض منطقة في العالم، تُعرف أيضاً باسم مدينة القمر.

### عائلات أريحا:

العواجنة، الجلايطة، البراهمية، السرايخ، الرومة، الغروف، الرثوم، بدوي، قربي، صناع، كيالي، سخيفة، مجني، نائب، جطل، يبرق، غادري، خربوطلي، شتات، غريبي، سلهب، حمشو، ماضي، صباغ، ناصيف، عبيدو، بعاج، بعيج، حلوم، حلبية، خرفان، باكير، طاطو، حداد، كبرلي، قره خليل، حبابة، نحلأوي، شرف الدين، عبد الكريم، زرزور، قزموز، الزين، تريسي، ربحانية، قطان، بريور، البو، المحمود، ازحيم، أبرص، عيد، قداد، ناطورة، فتاح، حلاق، طماع، جزار، براغيد، شعيب، برماوي، منون، شيحان، يونس، سيف، فحام، شحود، الأسود، قдах، بدره، جمالي، حالو، ماهر، ناقوح، جزائري، ربيع، طماع، قدري، أبو النصر، مليشو، تلجة، عبد الوهاب، نصره، دعبول، الصوص، حرصوني، رحمون، الطاهر، قوقو، كشتان، زقزاق، سرماني، غنيم، فخورجي، فرهود، الزير، قاضي، معتوق، معتوق، مفتي، جقمور، بنطو، خطاب، خرمنده، عبد الهادي، أبو شكمي، صوفي، خديجة، قويسني، العرم، سبلو، صوص، شياح، فتالة، اروم، سماق، عوض، قباوي، طبل، ادريس، الحسين، المونة، جربان، حمامي، شعار، غزال، شعبان، فاعور، البيك، شبيب، الشايب، نحاس، معربلاتي، أحمدو، النمر، حاج موسى، قركمو، خاروف، عاقل، نجم الدين، دندشلي، قدحنون، أرمو، غزال، منير، دبل، حبش، دبرني، عبدو، محمصه، دحروج، حج درويش، سحلول، هندأوي، رهجة، قنب، سعدو، حمدو، كردي، عريان، حبوش، يازجي، زيتون، عاري، بابا، علي، الباشا، العدل، العلي، اليوسف، نبعة، بارودين رستم، قرانيا، غنيمي، وتد، نجار، حامد، حمجي، الخشن، جمعة، بزي، سالم، قشقارة، جسري.

### • الجفتك:

الجفتك هي قرية فلسطينية تقع إلى الشمال من مدينة أريحا، وتبعد عنها حوالي 30 كم ، وتبلغ مساحة أراضيها 1242 دونماً، وعدد سكانها بناءً على إحصاء عام 2004 حوالي 4322 نسمة، ويخترق الشارع الرئيسي وسطها ليقسمها نصفين شرقاً وغرباً. ويحدها من الشرق نهر الأردن ومن الشمال قرية مرج الغزال وراضي طوباس ومن الغرب قرى شرق نابلس مثل دوما ومجدل بني فاضل وعقربا ومن الجنوب قرية بني فصايل.



- عائلاتها:

عرب المساعيد، العايد، الجهالين، العنوز، النفيعات، أبو دحيلة، أبو دلاخ، أبو سريس، العجاجة، ارتيمات، البلاونة، سواخنة، تركمان، ماهرة، كساب، عودة، الدراغمة .

### • الزبيدات:

سميت هذه القرية باسم زبيدات نسبة إلى اسم العائلة فسكانها جميعاً يحملون اسم الزبيدات، تبعد قرية الزبيدات عن أريحا 45 كيلو شمالاً وعن نابلس 40 كيلو شرقاً وعن بيسان 40 كيلو جنوباً وهي مجاورة لنهر الأردن تبعد عن النهر نصف كيلو غرباً .

- عائلاتها:

الزبيدات.

### • العوجا (أريحا):

العوجا قرية فلسطينية من قرى محافظة أريحا، وهي تقع على بعد 12 كم إلى الشمال الشرقي من مدينة أريحا على الطريق الإقليمي الشرقي الذي يربط بيسان مع البحر الميت بمحاذاة نهر الأردن وغرباً كفر مالك ودير جرير ومن الشمال أريحا وفصايل ومن الجنوب النويمة .

- عائلاتها:

النجوم، الكعابنة، عطيلة، السعايدة، عرينات، اعشيبات، جماعات، فريجات، عطيفات، رومانين، أبو ستة، أبو حماد، أبو عشبية، السيدة، النصيرات.

### • النبي موسى (أريحا):

مقام النبي موسى عليه السلام، فيما يعرف تاريخياً "ببرية القدس"، على بعد 30 كم شرقي مدينة القدس، وعلى بعد 8 كم، من الجنوب الغربي، لمدينة أريحا التاريخية، ويشكل مقام النبي موسى عليه السلام، مأوى تاريخياً للمتعبدين منذ الفترة البيزنطية.

### • دير حجلة:

مع دير حجلة، هو أحد تجمعات محافظة أريحا، يقع جنوب مدينة أريحا، على بعد 5.7 كم هوائي منها (المسافة الأفقية بين مركز التجمع ومركز مدينة أريحا)، يحده من الشرق والجنوب والغرب أراضي تجمع النبي موسى، ومن الشمال أراضي مدينة أريحا.

## • دير قرنطل:

دير قرنطل هو دير مسيحي أرثوذكسي يقع في الضفة الغربية، على طول منحدر يطل على مدينة أريحا وغور الأردن، وهو مبني على منحدرات جبل التجربة، على إرتفاع 350 متراً فوق مستوى سطح البحر.

## • عين الديوك الفوقا:

تقع قرية عين الديوك الفوقا على بعد 8 كم إلى الشمال الغربي من مدينة أريحا، على الطريق بين أريحا والنويعة، وتنخفض عن سطح البحر 140م، يعتقد أن ديوك تحريفاً لكلمة دوك السريانية بمعنى المكان والموقع، ويطلق عليها أيضاً اسم (الديوك الفوقا) حيث توجد ضاحية تسمى الديوك التحتا، وهي تابعة لمحافظة أريحا.

### - عائلاتها:

دريعات، عواظلة، رميلة، غوانمة، خرابش، شنيات، فهود، نجوم، زايد، طريفات، محاليس .

## • فصايل:

فصايل هي إحدى قرى محافظة أريحا، وتقع شمال مدينة أريحا على بعد 5 كم هوائي منه الأفقية بين مركز القرية ومركز مدينة أريحا، يحدها من الشرق نهر الأردن، ومن الشمال قرية الجفتك، ومن الغرب قرية المغير (من محافظة رام الله والبيرة)، ومن الجنوب بلدة العوجا.

### - عائلاتها:

الرشايدة، التعامرة، السوارعة، الشلايفة، الكعابنة، جديع، جلايطة.

## • عقبة جبر:

مخيم عقبة جبر، هو أحد مخيمات محافظة أريحا، ويقع جنوب غرب مدينة أريحا، وعلى بعد 3 كم هوائي منها (المسافة الأفقية بين مركز المخيم ومركز مدينة أريحا)، يحده من الشرق والشمال أريحا، ومن الجنوب ومن الغرب تجمع النبي موسى.

### - عائلاتها:

المقيطي، الكعابنة، أبو العسل، الدواهيك، العلان، الظاهر، خشرم، اللدعة، الجمال.

وعدة قرى فلسطينية هجرت سنة 1948.

## • عين السلطان:

مخيم عين السلطان في الجهة الغربية من مدينة أريحا، وقد أنشئ المخيم بعد نكبة عام 1948م على أرض مساحتها 708 دونمات، بلغ عدد سكانه عند إنشائه حوالي 35000 نسمة، معظمهم من عائلات اللاجئين الذين هاجروا منذ عام 1948م، ومن سكان منطقة الديوك، الذين تم نقلهم بواسطة بلدية أريحا، وبعد عدوان حزيران عام 1967م، نزح معظم سكان المخيم إلى الضفة الشرقية.

## • مرج الغزال:

مرج الغزال هي قرية فلسطينية تتبع إلى محافظة أريحا، حيث تقع شمال مدينة أريحا على بعد 8,34 كم منها، ويحدها من الشرق نهر الأردن ومن الشمال قرية الزبيدات ومن الغرب والجنوب قرية الجفتك.

- عائلاتها:

أبو جرار، آل خميس.

## • مرج النعجة:

تقع مرج النعجة شمال مدينة أريحا، وعلى بعد 9,36 كم هوائي، يحدها من الشرق نهر الأردن، ومن الشمال والغرب أراضي مدينة طوباس، ومن الجنوب قرية الزبيدات، تقع قرية مرج نعجة على ارتفاع 271 متراً تحت سطح البحر.

- عائلاتها:

مسعود، مرعي، أبو نشادان، أبو رائف، عايد، السوارقة، بني عودة، بشارت، الشيخ خليل، الكيالي، أبو هلال، مناوي.

## • النويعة:

قرية النويعة إلى الشمال الغربي من مدينة أريحا، على الطريق بين العوجا وأريحا، وهي قرية زراعية صغيرة نسبياً، تشتهر بزراعة الموز، تقع النويعة على أرض مرتفعة في منطقة الغور يحدها من الجنوب مخيم عين السلطان ومن الشرق نهر الأردن ومن الغرب قرية الديوك الفوقا ومن الشمال العوجا.

- عائلاتها:

الديعات، عواطة، عساكرة، نحوم، غوانمة، فهود، زايد، طريفات، محاليس، ارميلة، خرابش، شنيات، كعابنة، زواهره.

# ساروسا: الرملة





## الرملة

من أكبر وأقدم مدن فلسطين التاريخية، تقع اليوم في اللواء الأوسط على بعد 38 كم شمال غرب القدس، تأسست سنة 716م على يد الخليفة الأموي سليمان بن عبد الملك، وسميت نسبة إلى الرمال التي كانت تحيطها، حسب السجلات الإسرائيلية من سنة 2018، بلغ عدد سكان الرملة 104200 نسمة تلتهم من العرب، بسبب تهجير معظمهم منها بعد حرب 1948، تمتد المدينة على مساحة 38983 دونماً، وترتفع عن سطح البحر حوالي 108 م.

### عائلات الرملة:

أبو الهدى، أبو حشيش، أبو خشب، أبو البامية، أبو حويلة، اسكيك، أبو حلقة، ابراش، أبو لبن، ازواوا، أبو دريغ، أبو الذهب، أبو شنب، أبو صرة، أبو هرة، أبو البركة، أبو الفرس، أبو عضمة، أحمد أمين، أبو الهوى، أبو العدس، أبو عيسى، أبو قبع، أبو عابد، اقشير، اسكردة، أبو عوض، أبو نعمة، أبو السرية، أبو كيوان، أبو عبيد، أبو الغدار، اعزيز، أبو حجر، أبو عوقة، أبو عزيز، أبو بكر، أبو منة، أبو عجوة، أبو الشيخ، أحمد الشيخ، أبو قاسم، أبو حويج، أبو ليرة، الأفغاني، أبو سالم، أبو لبدة، أبو العبد، أبو مسعد، أبو كرازة، أبو ركبة، الاحوش، أبو دوش، أبو سيف، أبو موجة، أبو سعد أبو عيد، كمعيط، أبو العينين، أبو جعفر، ابطييط، أبو شند، وعبده، أبو زبانة، أبو دان، أبو غزالة، أب، الاغواني، أبو لحاف، أبو الصيصان، الكمام، الاخرس، أبو حزيمة، أبو ريالة، أبو راس، كمسيس، أبو حليلة، أبو سمرة، أبو طربوش، أفرام، انشاصي، أبو هلال، أبو قمر، الالفى، أبو قورة، ابلاسي، أبو جاموس، أندي، أبو عفش، أبو خشبة، أربش، أبو سحاب، برجوس، برغوث، بياع، البطران، بوعط، برشة، البسيوني، البعرة، بطيخة، بلوط، البسطامي، براش، بزة، بصيلة، البسبديوة، قطاش، البسومي، البناء، بلاسي، بيعة، بكمية، البلة، بلبيسي، بداروو، البيروتى، بيوك، البواب، باكير، براغيتى، البطل، البتوني، بشناق، بطييط، البرجيل، التاجى، التزى، التلاوى، الترك، التلحمى، التنبيل، الجمل، الجلب، الجمال، الجريرى، جابر، جيار، الجعفري، الجيلاني، جراد، جودة، الجماهري، الجعبي، جزر، الجوهري، الجماصي، جعارة، جبجي، الجلاد، الجولسي، الجدع، الجبالي، الجسر، حصوة، حسن ستو، الحاج علي، الحارس، حبوب، حمتمو، الحاج عيد، الحصري، حسن عباس، الحداد، الحاج حسن، حمدان، حمادة، الحلبي، الحديدي، حلوة، حامد، سليمان، الحتو، الحجاوي، حسن، حجازي، حميد، الحلو، حافظ، حمزة، الحاج، درويش، الحريني، الحارون، حسين، حليلة، الخيري، خلف، الخطيب، خريش، خضرة، خطاب، الخليلى، الخاروف، خريس، خميس، رمضان، الخوري، الدباغ، دوحل، الدوالي، دعيس، الدش، دبور، الدرزي، الدحلة، دحروج، دغمان، الدن، الداعور، دبوش، دحدح، الدير، دودة، الداشر، دعدوش، الديسي، دياب، الدبعي، دنون، الداية، درويش، ربيع، راشد، الريس، رفاعي، رياح، رجب، الراهب، رياض، الزيت، زبانة،

الزراع، زهرة، زعرور، الزردة، الزغلول، زيدان، الزغلي، الزمر، الزغموري، زهران، سلكم، سالامة، السبع،  
السمنودي، سلامة، السفان، السماتي، السطري، سمور، السجان، السوقي، السائح، سيد، أحمد، السلال،  
السردي، سعسع، سمارة، السفري، السوري، السعدان، سرحان، سعادة، السويدي، السعدي، شمس، شعث،  
الشقارق، الشناوي، شبانة، الشيخ طه، شلون، الشافعي، شكري، الشوا، الشطل، شرورو، شمون، الشيخة،  
الشيخ، داود، شاهين، شرف، شبيطة، الشيخ، شكمية، شهوان، الشريف، الشرقاوي، شحوت، صبيحة،  
الصواف، الصادق، الصمصوم، الصيداوي، الصلاحات، الصعيدي، الصرصور، الصوص، الصوصو،  
الضعيفي، ضبيب، طبازة، الطباع، الطومار، الطحلة، طباشة، الطاهر، الطرشة، الطباخة، عباس،  
العاشوري، العواطي، العكاوي، عبد النور، عميره، العريني، العلمي، علو، عيد، العربي، العرج، عنبة،  
عطيه، العوضي، عز، عبد ربه، عبد القوي، العزوني، علاء الدين، عرنوس، العدوي، العجمي، العوبلي،  
عيزر، عزيز، العشي، عمران، عبد الجواد، عبد اسحق، العبادي، عمير، علي داود، العيساوي، العمري،  
العركي، عابدين، عويس، العزة، أبو زيد، علي حسن، عاشور، الغصين، الغرابلي، الغاوي، غنيم،  
غزاوي، الغصين، الغرابلي، الغاوي، غنيم، غزاوي، الفار، فياض، الفلاني، فوده، فشحو، فزع الفادي،  
فلوطي، فرفوره، فليفل، الفران، فانوس، قدورة، قطقط، قويدر، القاعد، قرموط، قشطة، القبلاوي، قشير،  
قندي، قيشهن، القيسي، قنو، قاسمية، قندوحة، القلعاوي، قدورة، قطقط، قويدر، القاعد، قرموط، قشطة،  
القبلاوي، قشير، قندي، قيشه، القيسي، قنو، قاسمية، قندوحة، القلعاوي، كنعان، كرداسي، كيال، كشك،  
كتوت، الكاشف، الكسواني، كرازة، كركر، الكتة، الكور، كيوان، كشليك، الكردي، الكجك، كردية،  
كمفوش، الكيالي، كنعان، كرداسي، كيال، كشك، كتوت، الكاشف، الكسواني، كرازة، كركر، الكتة، الكور،  
كيوان، كشليكن، الكردين، الكجك، كردية، كمفوش، الكيالي، لبد، اللداوي، اللبان، ليمون الأرض، ليون،  
اللهواني، اللدعة، معروف، المفتش، مالطي، الملا، مقبل، مبارك، منسي، مبداء، مرعي، موسى، خميس،  
مظلوم، المعلواني، مرسي، معدية، المصري، المريدي، مكان، مطرية، المغربي، المقرحي، المنفلوطي،  
معيط، المحشي، الملاح، لمشلح، مبروكة، المناوش، معوض، محجوب، مجدلاوي، الملح، مجدلاوية،  
نجم، نقل، النمس، النوري، نجمة، النوش، النونة، النجار، نصار، النحاس، الناجي، النمر، نينو، النواس،  
النابلسي، الناطور، الهريدي، الهندي، هشهش، الهرباوي، الهواري، وكيلة، الوهاب، وردة، الوزير، يحيى  
اليمني.

## • أبو الفضل:

أبو الفضل قرية فلسطينية في قضاء الرملة، على بعد حوالي 4 كيلومتر (2,5 ميل) شمال غرب مدينة الرملة. يحدها من الشمال والشمال الغربي صرند العمار ومن الجنوب الغربي بير يعقوب ومن الجنوب مدينة الرملة ومن الشرق اللد.

### - عائلاتها:

الشويكي، السطري، أبو عيدة، أبو عبده، درويش، أبو رضوان، عبد القادر، أبو موسى، النمى، المصري، القلاعية، الحميدة، أبو رزق، الديارنة، أبو خطي، أبو حطب أبو كوش، أبو محسن، الحاج ابراهيم، أبو سالم، أبو صيام، أبو صليح، أبو عياد، البيلمي، أبو ارتيمه، أبو حلوة، أبو حميدة، أبو نقيرة، أبو سمرة، الحسينات، مصالحة، أبو حرب، أبو تيم، أبو صلاح.

## • بيت جيز (الرملة):

بيت جيز قرية عربية تقع على بعد 15 كم باتجاه الجنوب الشرقي لمدينة الرملة، وهي جنوب غربي اللطرون وكفر وريا، ويربطها درب ممهد بطريق غزة - القدس الرئيسية المعبدة التي تسير في الجهة الشمالية من أراضي القرية، وتربطها دروب ضيقة أخرى بقري دير محيسن.

### - عائلاتها:

حسين، الصالح، حشمة، جديري، حرب، عميش، الاعرج، عدوي، ارحيم، حمد، ناصر، ياسين، عياد، وقاد، أدعيق، عواد، عادي، الحسن، حميدة، سمور، علان، اسبيتان، عدوان، أعمار، الناجي، العموري، شطارة، عليق، احزين، صبح، عطا الله، النمر، مكاش، حديدون، البقلة، النجار، السالمية، داغر، شحادة، القاموق، مرعي، مصلح، شريم، أبو سالمية، روشان، مرشد، ( عرب أبو الكشك )، عبدالرحمن، عمرو، عيسى، اوشاح، غصون، عبدة، خليل .

## • بيت سوسين:

تقع قرية بيت سوسين العربية في جنوب شرق الرملة، وغرب القدس وتبعد عن الأولى 18 كم منها 16 كم طريق معبدة من الدرجة الأولى والباقي غير معبد، وتبعد عن الثانية 26 كم منها 24 كم طريق معبدة من الدرجة الأولى والباقي غير معبد، وعلى بعد 2.5 كم شمالي القرية تتفرع الطريق المعبدة القادمة من القدس إلى فرعين يتجه الأول إلى الرملة، ويتجه الثاني إلى غزة، وحدود أراضي القرية الشرقية والجنوبية جزء من الحدود بين الوادي القدس واللد.



أنشئت بيت سوسين في القسم الغربي من جبال القدس فوق جبل صغير يرتفع 310 م عن سطح البحر، ويمر وادي طاحون بشمال القرية على بعد 2 كم، وهو أحد الروافد العليا للوادي الكبير، وتبدأ من غربها وجنوبها أودية وادي الصرار - روبين، ويوجد ينبوعان وبئر للماء في "بيارات الأفندي" الواقعة في شمال غرب القرية، وتقع بئر الحوارة في جنوبها الغربي.

- عائلاتها:

أبو حجلة، أبو حبسة، القاضي، هداوي، حماد، حمد، بدر، فيالة، زيادة.

### • عمواس:

قرية فلسطينية احتلت عام 1967 ودمرها الجيش الإسرائيلي وطرد أهلها، وأصاب ذات المصير قرיתי يالو وبيت نوبا في منطقة اللطرون، كانت تقع في منطقة اللطرون جنوب شرق الرملة، وكانت تقع على مفترق طرق يوصل بين مدن رئيسية هي: رام الله والرملة ويافا والقدس وغزة، تبعد عن يافا حوالي 30 كلم ومثل ذلك تقريباً عن القدس.

- عائلاتها:

برغش، أبو غوش، أبو قورق، دعمس، فصول، زلبالي، أبو هدروس، حمدية، زاهر، شاهين، عربي، سعادة، حمادة، العقدة، عاقلة، الأقرع، الشيخ، حسان، عبدالنبي، أبو اقطيش، عبد الرحمن، حمده، حجوج، طه، الخطيب، الغوله، أبو عيسى، نصار، العلي، محمود، أحمد، خليل، سليم، قدورة، أبو زيد، الزير، الزمط، مشلط، الشاعر، الحلو، عبد الجبار، بياري، التوم، درداس، برجاس، عبود، هندي، أبو محلاط، مصلحة، خزنة، أبو حلوة، أبو زهرة، أبو بكر، النوري، عليا، الشاقلدي، القيسية، الناشف، حمدان، السبيعات، العامرية، أبو حلقة، أبو محمود، رزق، صافية، صبح، المرابي، الأعرج، النجار، كيلاني، امر، عوض الله، العنباوي، المصري، دلوعة سنجر، مشمشة، المشني، البدوي، احزين، اسبيتان، المغربي.

### • عجنجول:

تقع عجنجول إلى الجنوب الشرقي من الرملة، وتبعد عنها 15 كم، بلغت مساحة أراضيها المسلوية 11400 دونم، وعدد سكانها عام 1945م حوالي 140 نسمة.

- عائلاتها:

الزواتي، عصفور.

## ● سَجَد :

تقع هذه القرية إلى الجنوب من الرملة، أما تقع في ظاهر قرية قزازة الشمالي، اسمها في الأرامية (سجدا) والسجود يعني العبادة، تم الاستيلاء على أراضيها البالغ مساحتها 2800 دونم، وتحيط بأراضيها قرى عجور، جليا، قزازة، البريج، جلدة، بيت قار. بلغ عدد سكانها عام 1922م حوالي 221 نسمة، وعام 1931م حوالي 300 نسمة، ارتفع إلى 370 نسمة عام 1945م وكانت هذه القرية تشترك مع قرية قزازة في مدرستها الوحيدة.

### - عائلاتها:

تنقسم البلد إلى ثلاث عائلات رئيسية: ربع ال كليب، ربع ال حميدة و ال المصري. وتضم آل كليب (شحاده، سالم، عواد، سلام) شريم، حميده، المصري، النبتيتي، أبو شقره، أبو جادو، الوراقي، الباز، جاد الله، الصعيدي، عساف، أبو فرج، أبو حلوة، هديب، أبو زينة، أبو العال، التوتنجي، أبو توبة، أبو علوش، المنسي، منصور، الشخريتي، بركات، المدلل، معرمش.

## ● شحمة:

شحمة هي قرية فلسطينية تقع على بعد 15 كيلومتر جنوب غرب الرملة، هاجر سكانها عشية الحرب العربية الإسرائيلية عام 1948، وأراضي القرية اليوم جزء من منطقة مسيحة.

كانت القرية تقع في السهل الساحلي، في رقعة مستوية من الأرض تعلو قليلاً عما يجاورها من الأراضي الواقعة إلى الجنوب والجنوب الشرقي من وادي الصرار .

### - عائلاتها:

شاهين، خضر، أبو رباح، البناء، شاكرة، أبو هنية، الغوارنة، عوض، المنكر، شاهين، حسن، القريناوي، كتكت، الحتاوي، محشي، الراعي، اليخري، الحتاوي، العلمي، محمد، عدوي .

## ● البرية:

تقع قرية البرية في قضاء الرملة تمرّ بالقرية طريق الرملة، القدس، وتربط القرية بهذه الطريق طريق معبده من الدرجة الثانية طولها نصف كيلومتر، تقع على بعد 5.5 كم من جنوب شرق الرملة على الضفة الشرقية من وادي البرية ومن الجنوب قرية أبو شوشة ومن الشرق الجنوبي قرية القباب ومن الشرق الشمالي قرية عنابة ، بلغ عدد سكانها في عام 1945 510 نسمة.

#### - عائلاتها:

ضيف الله، حسان، حمد، رشيد، سليم، خليل، علي، ابراهيم، شحادة، عبد الله، محمود، عقل، يعقوب، محمود، الهنوني، شقير، ارحيم، حسن، سلامة، الشيخ، الخطيب، مبارك، السنباطي، صالح.

#### • بينا:

بيننا هي قرية فلسطينية احتلت في 4 يونيو 1948، تقع في محافظة الرملة، وتبعد 15 كم جنوب غرب مدينة الرملة، ترتفع عن مستوى سطح البحر بمقدار 25 متراً، وتعتبر هذه القرية من أكبر قرى قضاء الرملة وهي أقرب ما تكون للبلدة منها للقرية، قدر عدد سكانها عام 1945 بـ 6287 نسمة وحوالي 1500 بدوياً يعيشون حولها.

تقع قرية بيننا إلى الجنوب الغربي من الرملة والجنوب من يافا وتبعد عنها 24 كم، كانت حتى عام 1931م ضمن قضاء غزة، وتم الاستيلاء على أراضيها البالغة حوالي 5200 دونم، يحدها غرباً قرية النبي روبين وشمالاً قرية القبيبة وشرقاً المغار وزرنوقة وجنوباً بشيت واسدود. وأقيمت على أراضيها مستوطنة (مدينة التطوير يافني) عام 1949م، بلغ عدد سكانها عام 1922م حوالي 1791 نسمة، وعام 1931م حوالي 3600 نسمة، وارتفع إلى 5420 نسمة عام 1945م.

#### - عائلاتها:

الطار، الطويل، دعسان، عوض الله، أبو هاشم، النجار، الرنتيسي، الاسمر - أبو الفاخ، الجزار، الهمص، الطويل، أبو حسنين، العيلة، أبو مطر، البوجي، جاد الله، سعيان، العاجز، أبو لبدة، هليل، أبو مرزوق، أبو عبيد، أبو يونس، دعيس، أبو سعدة، البشيتي، المغاري، الهباب، الجمل، الشريف، الصرفندي، أبو بطنين، الزطمه، السبع، أبو قمر، السعدوني، الطنطاوي، الحوراني، عاشور، طافش، شلايل، الرخاوي، السبع، أبو البيض - أبو غالي، القططي، اليازجي - البيك، علون، نطط، مصران، القريناوي، الشرقاوي، العبسي، العريان، العكر، الطار، أبو زبيدة، ابراهيم، حسنين، زيغان، البناء، سعادة، أبو نحلة، دوحان، أبو مخيمر، عبد الحافظ اليمني، أبو سالم، سلامة، أبو عساكر، البهنساوي، خليفة، الدوي، الشريح، أبو امونة، النوري، بهلول، أبو حجاج، القاضي، بركات، أبو جلاله، الجمل، أبو عزة، شكشك، عيلة، عوجا، أبو دية، عويضة، شكور، حنونة، شقورة.

## • خربة بيت الفار:

تقع خربة بيت الفار في الطرف الشرقي من السهل الساحلي الفلسطيني الأوسط وعلى بقعة منبسطة تشرف على كثير من التلال وبين رافدين من روافد وادي الصرار، وعلى بعد 15 كيلومتراً من الجنوب الشرقي من مدينة الرملة متصلة بالطريق الرئيس بين القدس الشريف وغزة بطريق الرملة بطريق فرعي، تحيط بأراضي القرية أراضي قرى سجد من الجنوب الشرقي وبيت جيز من الشمال الشرقي ومن الشمال خلدة ومن الغرب كلخة، وترتفع عن سطح البحر 125 متراً.

- عائلاتها:

الفار، آل عيسى، الحمارنة.

## • برفيليا:

قرية برفيليا عربية تقع في شرق الجنوب الشرقي لمدينة الرملة، وتبعد إلى الشمال الشرقي من طريق رام الله . الرملة، مسافة سبعة أميال تقريباً. نشأت فوق رقعة متموجة إلى منبسطة في الطرف الشرقي للسهل الساحلي الأوسط بالقرب من مرتفعات رام الله، وترتفع نحو (230) متراً عن سطح البحر، بلغ عدد السكان سنة 1945م (730) نسمة، ومن أشهر مزارعها: الزيتون والتين والعنب، ويعطى الزيتون محصولاً جيداً، وتعتمد الزراعة على الأمطار، احتل اليهود القرية سنة 1948م، وطردوا سكانها ودمروها.

- عائلاتها:

عفانة، علقم، وهدان، زايد، الكسبة، صفا، دسوقي، يعقوب، اشنية، ربيع، حميدان.

## • زرنوقة:

تقع زرنوقة إلى الجنوب الغربي من الرملة وتبعد 12 كم، هدمت القرية عام 1948م، وتم الاستيلاء على أراضيها البالغة حوالي 5500 دونم، وأقيمت على أراضيها مستوطنة (جفعات برينير)، ومستوطنة (زرنوقة)، بلغ عدد سكانها عام 1931م حوالي 1952 نسمة ارتفع إلى 3380 نسمة عام 1945م.

- عائلاتها:

النشال، عيد، الشوريجي، الحمارنه، جودة، أبو غزالة، الاشقر، أبو شاربين، أبو طاحون، الطاهر، الواوي، أبو زينة، أبو حزيمة، البدوي، شاكرا، أبو السباع، نمر، أبو شاويش، القرناوي، اشتيوي،

عمر، الحاج أحمد، ، عبد الدايم، عبد العزيز ،عبد الحي، الشقاقي، داوود، الغرابلي، مكاوي، الشامي،  
 المجدلاوي، النشار، حيمور، الرندي، غرابلي، الواوي، الخطيب، العويسي، الأطرش، جراد، بربار، قشطة،  
 شطة، جابر، جبر، البدوي، شاكر، الرندي، أبو السباع، نمر، الشريحي، شكشك، عودة، أبو شنب،  
 صرصور، فودة، أبو علوان، تليم، حبيب، قزاز، الطرطور، حمام، فلفل، أبو سرية، العريني، الزغبى،  
 الغولة، العميا، البحيري، بدران، قصيعة، أبو جبارة، الدود، السقلي، مراد، تكرروري، البرس، أبو  
 العيش، أبو الزناتيت، مبروك، سلامة ، البحيري.

### • قولة (قولية):

تقع قولة أو قولية إلى الجنوب من يافا وتبعد 30 كم، وتم الاستيلاء على أراضيها  
 البالغة حوالي 4100 دونم وأقيمت على أراضيها مستوطنة (موشاف جفعات كواح ) عام  
 1950م، بلغ عدد سكانها عام 1922م حوالي 480 نسمة وعام 1931م حوالي 697 نسمة  
 ارتفع إلى 1010 نسمة عام 1945م.

- عائلاتها:

آل ابراهيم العموري، العم، الحنداش، داوود، يوسف، عبد الهادي، الأطرش، سالم، آل  
 يونس، آل غانم، دبور، أبو شما، مبارك، الزغل، الحسن، العويل، عودة العفلش، سمحان،  
 حامد، سلامة، بشير، أبو عادل، أبو الشيخ ، غنام، الخطيب، المصري، العبد، عوض، حافظ،  
 البرك، دروبي، الخواجا، الفار.

### • الكنيسة:

تقع الكنيسة إلى الجنوب الشرقي من الرملة وتبعد عنها 10 كم، بلغ مساحة أراضيها  
 المسلوية حوالي 3900 دونم، وعدد سكانها عام 1945م حوالي 40 نسمة.

### • المخيزن:

تقع المخيزن إلى الجنوب الغربي من الرملة، تم الاستيلاء على أراضيها البالغة حوالي  
 12400 دونم وأقيمت على أراضيها مستوطنة (موشاف بيت حلقيا)، بلغ عدد سكانها عام  
 1931م حوالي 79 نسمة ارتفع إلى 200 نسمة عام 1945م.

- عائلاتها:

عشيرة الوحيدات مخيزن، (عرب الوحيدات).

## • اللطرون:

عبارة عن دير وهي تشمل ثلاثة قرى عمواس، يالو، بيت نوبا المهجرة. بيت نوبا جزءا من هضبة اللطرون التي عاشت حضارات الامويين والكنعانيين والعبرانيين ثم اليونانيين وهي احدى قرى الرملة حتى عام 1948م ثم ضمت إلى رام الله. قرية عمواس جرى فيها معارك إسلامية بقيادة أبو عبيدة عامر بن الجراح الذي أصيب بالطاعون في عمواس، وكذلك اتخذها صلاح الدين مركز تموين وتدريب ومر بها البطل الصليبي ريتشارد قلب الأسد. يالو تقع على بعد 30 كم إلى الجنوب الغربي من مدينة رام الله وعلى بعد 20 كم إلى الغرب من مدينة القدس، تشرف على الطريق الواصل بين يافا والقدس والطريق الواصل بين غزة ورام الله.

## • اذنبا:

اذنبا قرية عربية تقع في أقصى جنوب قضاء الرملة، متاخمة لحدود قضاء الخليل في منتصف الطريق بين قريتي التينة ومغّلس، نشأت اذنبا فوق رقعة متموجة من الأرض الانتقالية بين المرتفعات الجبلية شرقاً والسهل الساحلي غرباً، وترتفع قرابة 150م فوق سطح البحر وقد عرفت اذنبا في العهد الروماني باسم دانب.

### - عائلاتها:

أبو قبع، حيمور، حمدان، شاکر، خليل، مخارب، الجبلية، النجار، الحاج، صرْفندية، القرعة، ذيبة، عيسى، الدبشة، سمارة، غليظ، الزق، جلش، عواد، شعبان، مرار، العنقي، أبو نواس، حوايج، أبو عيدة، أبو الدوش، أبو طليب، جودة، مقبل، القصير، عبد الجواد، الجزائر، البهنساوي، السيد، داوود، صافي، طبازة، مكسب، صلاح، عقل، أبو جبر، عودة، منجد، القصير، عبد الجواد.

## • المغار:

تقع المغار إلى الجنوب الغربي من الرملة وتبعد 12 كم، يحدها من الجنوب قرية قطرة ومن الجنوب الغربي قرية بشيت ومن الشرق قرية شجمة ومن الشمال الغربي قرية بينا ومن الشمال الشرقي قرية عاقر، تم الاستيلاء على أراضيها البالغة حوالي 12700 دونم، بلغ عدد سكانها عام 1922م حوالي 966 نسمة وعام 1931م حوالي 1211 نسمة ارتفع إلى 1740 نسمة عام 1945م.

#### - عائلاتها:

الطويل، الهندي، كتكت، الاشقر، الشرجي، حمدان، أبو عبدة، غريز، أبو شاهين، الهور، عليان، محمد، أحمد، مصطفى، الحبابرة، حمد، عيد، حموده، عقل، جبر، السراج، مزهر، الراعي، أبو عيسى، الجمال، أبو خليفة، أبو خاروف، الدود، أبو خضرة، عويضة، السلول، الخطيب، أبو محمد (بكسر حرفي الميم والحاء)، نمر.

#### • المنصورة:

تقع المنصورة إلى الشمال من الرملة وتبعد 9 كم، تم الاستيلاء على أراضيها البالغة حوالي 2200 دونم، ويحدها من الشرق وادي الصرار وعافر من الشرق إلى الغرب . وأقيمت على أراضيها مستوطنة (كريما) هي قرية تأسست عام 1933م، بلغ عدد سكانها عام 1922م حوالي 31 نسمة وعام 1931م حوالي 61 نسمة ارتفع إلى 90 نسمة عام 1945م .

#### • وادي حنين:

تقع وادي حنين إلى الغرب من الرملة وتبعد 7 كم، تم الاستيلاء على أراضيها البالغة حوالي 3200 دونم، وأقيمت على أراضيها مستوطنة (نيس تسيونا) منذ عام 1883م، بلغ عدد سكانها عام 1922م حوالي 195 نسمة وعام 1931 حوالي 280 نسمة ارتفع إلى 630 نسمة عام 1945م.

#### - عائلاتها:

أبو عرمانة، أبو الطيور، أبو رياش، أبو مطير، أبو زايد، الربيعي، العابدي، الغصين، صادق، عقل، نادية، القاضي، الفاروقي، الخيري، أبو مرشد، الجندي، أبو داوود، المغربي، شاهين .

#### • البرج:

قرية البرج عربية تقع في الجنوب الشرقي لمدينة الرملة، وتبعد إلى الشمال الغربي من طريق رام الله - الرملة مسافة 3 كم تقريباً، ويحدها من الشمال قرية شلتا ومن الغرب قرية برفيليا ومن الجنوب قرية بير اماعين ومن الشرق قرية صفا قضاء رام الله .

#### - عائلاتها:

المعالي، عليان، عدوان، الخطيب، نيهان، عرمان، بكر، حسن، قدريّة أو قادريّة، المصري، أبو نايفة، البرجي، يعقوب، الامارة، الخطبا.

## ● بشيت:

تعتبر قرية بشيت من القرى القديمة التابعة لمدينة الرملة فهي قرية ساحلية تقع جنوبي غرب مدينة الرملة (قضاء الرملة)، ويحدها من الشمال قرية بينا، ومن الشرق قرية قطرة، ومن الجنوب قرية المسمية، ولها سور، ومن الغرب قرية سكرير، وكان يبلغ عدد سكانها حوالي 2000 مواطن.

### - عائلاتها:

شاهين، الحاج، أبو صناديد، نصر، أبو فايد، أبو تايه، الدرهلي، ياسين، بشير، هاشم، غريب، سرحان، النجار، أبو حسنة، أبو هلال، أبو العنين، صبح، كلاب، أبو فودة، السالمي، أبو عسقول، أبو طلبه، سعدون، الرزي، كنفوش، المزين، حمدان، الجبالي، أبو حنيفة، دهشان، مسلمي، أبو زور، العابد، أبو جندي، الصبيحي، بدير.

## ● صرفند العمار:

قرية صرفند العمار عربية كانت تعرف في السابق باسم صرفند الكبرى تمييزاً لها من صرفند الصغرى (الخراب)، كذلك سميت بالعمار ليفرق بينها وبين صرفند الخراب، تقع هذه القرية على طريق الرملة - يافا الرئيسية شمال غرب مدينة الرملة، وتبعد إلى الغرب من اللد قرابة 4 كم، وعن يافا 16 كم، وعن القدس 23 كم، وكان يقوم على بعد كيلومترين غربها، أكبر معسكر للجيش البريطاني في الشرق الأوسط آنذاك، وهو اليوم قاعدة للقوات الإسرائيلية البرية والجوية.

### - عائلاتها:

الحاج، حماد، حمدان، عبد العال، النمروطي، برهم، برهومة، عفش، عمارة، سند، دريس، نجم، الهبلي، امونة، عثمان، حرود، عميش، سابا، زعبوط، الزبيط، النجار، نوفل، عويضة، خريبة، طرخان، حناني، مطر، دعبس، حمتة، عودة، ذيب، الظاظا، نفيسة، أبو جزر، عبد الرحيم، عليان، الجاروشي، النوش، المصري، الحج، أبو خضر، العطار، أبو السعود، أبو حميد، أبو السنديان، أبو طوق، جحيش، الحضري، الدويك، رجا، نجم، رمضان، السعيد، جانم، الحنفي، صافية، العلي، دريع، شلايل، الكدش، النوش، حمود، حمو، الصيصان، القبلاوي، أبو سرحان، الهندي، قويدر، نصر الله، النمس، الغول، صالح، الأحمد، الجمال، الصادق، الرفاعي، سعادة، زهرية، العابد، زيدان، جرعون، راغب، سكريا.

## ● صرفند الخراب:

قرية صرفند الخراب فلسطينية مهجرة، تقع على بعد 6 كم غرب الرملة، وعلى بعد 3 كم جنوب غرب صرفند العمار، أحرقها البريطانيون في العشرينات انتقاماً لقتل بعض جنودهم



السكرارى الذي اعتدوا على حرمة القرية، وهذا سبب تسميتها بالخراب، تشتت الكثير من أهلها على أثر هذه الحادثة، في القرى العربية المجاورة، عرفت في الماضي أيضاً باسم صرفند الصغرى، تمييزاً لها من قرية صرفند الكبرى.

- عائلاتها:

حمدان، مطر، ابراهيم، ناصر، الغاوي، البطة، الدحيلات، خليل، الادعس، درويش، الحاج، عثمان، زياب، محمود، الطاهر، النمر، عنبر، ابراهيم، يوسف أبو علي، دقدوقة، أبو العسل، جبر، ذيب، الصرفندي .

### • أبو شوشة:

أبو شوشة قضاء الرملة: قرية عربية تقع على بعد نحو 80 كيلو إلى الجنوب الشرقي من مدينة الرملة، لموقعها الجغرافي منذ التقديم أهمية كبيرة من الباحثين التجارية والعسكرية، لأن القرية كانت واقعة على الطريق القديم بين المنطقة الجبلية والسهل الساحلي، لأنها نشأت فوق تل جازر ذي الأهمية الاستراتيجية.

- عائلاتها:

عواد، سمور، هنية، السقعان، بشير، السيد، أبو عيضية، الجوهرى، الزغموري، الحموي، حبيب، القشظة، البلبيسي، الحايك، شاهين، الصوالحي، عوض الله، الطهراوي، العالم، الخطيب، البنوي، ياسين، أبو لبن، الترك، أبو شريخ، المغربي، عيسى سليمان، العزب، نمر صالح، عوض السيد أحمد، أبو العزيز، الشيخ حامد، علي امنة، الديواني، حسن داوود، سالم، العبد سلمى، يوسف محمود، عقيد المصري، براش، أبو عين، أبو السعود، رداد، حماد، درباس، الكدبعي، خليل سليمان، الجمالية، أبو النصر، المصرية، حسني عليان، كتع، أبو درويش، أبو رزق، الحاج علي، جوابرة، أبو العينين، أبو الطبول، الحايك، هنية، الخواج، عواد، المصرية، بشير، البلبيسي، سالم، الجلوه، البياع، أبو صريخ .

### • عاقر:

تقع عاقر على بعد 9 كم عن جنوب غرب الرملة، و25 كم جنوب شرق يافا، وتبعد 57 كم عن شمال شرق غزة، وتربطها طرق معبدة باللد والرملة ويافا والقدس وقطرة وشحمة والمغار والمنصورة، ودروب ممهدة بقرى زرنوقة والنعاني وبينة، ويقع مطار عاقر العسكري على بعد 3 كم من جنوبها.

- عائلاتها:

صيدم، النملة، موسى، أبو حسين، العجوري، الشطلي، أبو غزال، الاطرش، الرجال، جبر، الجرجاوي، مطر، دامير، العور، بكر، شقفة، نصر، أبو رحمة، النجار، مسلم، سويلم، سلامة، نجم،

زيادة، غنيم، خليفة، الكرومب، أبو ليلي، أبو مشايخ، الفتل، العيسوي، أبو شلش، الخالدي، الباز، عوض، أبو الزمر، بنور، أبو هلال، جودة، غانم، نصره، علانة، عليان، أبو عامر، قرمش، إسدودي، الفيوم، رمضان، عمر، الشاعر، أبو حجاج، حمدان، إقليم، حماد، الفار، الجابرية، أبو خيط، عطية، الغول، البشبيشي، الزناتي، أبو شرف، العمواسي، المصري، شمس، العشري، عبده، بكير، الريفي، سعد، البابلي، الاسمر، جويفل، دعسة، الغمري، بكر، عمران، الجاروشي، المغربي .

### • قطرة:

قطرة، وتسمى "قطرة اسلام"، وهي قرية عربية تقع على بعد 15 كم إلى الجنوب الغربي من مدينة الرملة، اكتسب موقعها أهمية خاصة لوقوعها على طريق غزة - يافا الساحلية الرئيسية المعبدة، تبعد 31 كم إلى الجنوب الشرقي من مدينة يافا، وتبعد عن مدينة غزة 52 كم، تربطها دروب ممهدة بقرى بشيت، شحمة، المغار، المخيزن، عاقر والمسمية، ويبعد مطار عاقر العسكري 3 كم إلى الشمال الشرقي منها.

### - عائلاتها:

الشريف، الحاج، أبو جمعة، مزهر، أبو مهدي، الشاطر، الشيخ، الجمل، أبو دوش، أبو جماع، غريب، كفيينة، النعسان، طه، الدسير، السملوتي، جبر، فاضل، العيسوي، سعدون، الغرام، عليان، نجمة، الهرباوي، اسعيفان، غفرة، عيشة، الحانوتي، النجار، أبو جمعان، سبيكة، دامو، العطار، عايشة، الخطيب، ريان، الخراز، سعدون، أبو الليل، النادي، أبو شرف، حماد، سلطان، حميدة، خطاب، سلام، أبو زرقة، الشنطي، أبو هزاع، العبد، سلمى، أبو جبارة، كراجة، قرقاوي، الحافي، عبد الحفيظ، الأطرش، أبو فنونة، أبو ناجح، إسماعيل، العثماني، القادري، عبد الجواد، نصر، القطراوي، أبو خاطر، حمدان، بدوي، البشيتي، بدوان، دراهم، الشامي، أبو شرف، الأخرس، صالحه، أبو مخيرز، أبو هدروس، الساييس، السيد .

### • قزازة:

تقع قزازة إلى الجنوب من الرملة وتبعد 18 كم، هدمت القرية عام 1948م بعد مجزرة استشهد العديد من الأفراد، وتم الاستيلاء على أراضيها البالغة حوالي 18800 دونم، والقرى المجاورة سجد جلياً أم كلخة . وأقيمت على أراضيها مستوطنة (موشاف جديدة)، بلغ عدد سكانها عام 1922م حوالي 472 نسمة وعام 1931م حوالي 649 نسمة، ارتفع إلى 940 نسمة عام 1945م،

#### - عائلاتها:

وادي، أبو اصبع، أبو زيد، أبو عليا، أبو فراش، أبو مياسر، أحمد، الهودلي، أبو العدس، أبو العطا، أبو الفول، أبو جريشة، أبو زيتون، أبو هدبة، البطران، أبو دريس، البياري، الجالوس، الجبعة، الخطيب (أبو نار)، الشيلوي، الصرعاوي، العطار، الصعيدي، العكرماوي، العميرة، الفار، القصعانية، المدلل، المرزوقي، المصري، النبروي، النويهي، الهريشي، الياسوري، ياسين، بدوان، جابر، جروان، حسن، حيمور، سحلول، عمرو، عياش، ملحس، ميكسر، عثمان، عوض الله، فلحس.

#### • خربة البويرة:

خربة البويرة تقع على منطقة تلية بن الوديان، تقوم خربة البويرة إلى الجنوب الشرقي من مدينة الرملة، وعلى بعد 15 كيلومترا منها، ترتفع القرية 250 متراً عن سطح البحر وتقع بين قرية بيت ماعين وسلبيت وبيت سيرا وبيت نوبا، تتصل القرية بالطرق الرئيسية بين القدس الشريف، ويافا وبين القدس الشريف والرملة بطرق فرعية.

#### - عائلاتها:

الفقيه، اسبيتان، شماسنة، عقل.

#### • خربة الظهيرية:

خربة الظهيرية 6 كيلو شرق الرملة، وتحيط باراضيها جمزو، والقبيبة، واللد.

#### • خربة زكريا:

خربة زكريا هي قرية فلسطينية في قضاء الرملة، وقد أخلت من سكانها أثناء حرب 1948 بين العرب وإسرائيل في 12 يوليو 1948. تم تدمير خربة زكريا تماماً، ويقع مزار أيضاً إلى الجنوب من وسط القرية، وتحيط باراضيها قرية بدرس ودير سلامة وجمزو وخروبة.

#### • دير أيوب:

دير أيوب قرية عربية تقع إلى الجنوب الشرقي من الرملة، ذات موقع استراتيجي لأنها تشرف على طريق وخط سكة حديد القدس - يافا، وتبعد عنهما إلى الشمال مسافة تقل عن كيلومتر، ويربطها بتلك الطريق الحيوية دربان مهدان، وتبعد عن قريتي باب الواد والطررون الواقعتين على هذه الطريق مسافة 1.5 كم و4 كم على التوالي.

نشأت قرية دير أيوب فوق الجهة الغربية لجبال القدس، في منحدر جبلي يشرف على باب الواد الذي يجري فيه وادي جار الله، أحمد المجاري العليا لوادي الصرار، وترتفع قرية دير

أيوب نحو 200 م عن سطح البحر، وتمتد بقعة تعرف باسم "قبر النبي أيوب" في ظاهر القرية الشمالي الغربي.

- عائلاتها:

القيسي، الخطيب، البياع، الرشيد، السيد، عبدالسميع، الواوي، أبو صلاح، عليان، حمد الله، أبو دهاك، يحيى، سلامه، ظاهر، حمدان، شعبان، ذياب، عمار، قطينة، سليمان، الترك، محمد، جبر، حماد، سيد، حمودة، ليقة، عزية، المغربي، عودة، السوقي، عابد، الرب، عوض الله، بدوان، شاهين، نصار، ذيب، عرب الرماضين، الحميدة.

### • دير محيسن:

تقع قرية دير محيسن إلى الجنوب الشرقي من الرملة وتبعد 13 كم، بين اللطرون وخذلة . وتحيط بأراضيها خربة بيت فار وخذلة وصيدون والخلايل . هدمت القرية عام 1948م وتم الاستيلاء على أراضيها البالغة حوالي 10100 دونم وأقيمت على أراضيها مستوطنة (موشاف بيقواح) عام 1951م، بلغ عدد سكانها عام 1931م حوالي 130 نسمة ارتفع إلى 460 نسمة عام 1945م.

- عائلاتها:

النشار، أبو طاحون، الطاهر، الحمارنة، الغزالي، الأشقر، الواوي، أبو زينة، أبو شاربين، أبو حزيمة.

### • سلبيت:

قرية سلبيت عربية تقع إلى الجنوب الشرقي من مدينة الرملة وترتبط بطريق القدس - يافا بدرب ممهد طوله 4 كم تقريباً، ويصلها هذا الدرب بقرية القباب الواقعة على الطريق إلى الغرب من سلبيت، وهناك دروب ضيقة أخرى كانت تصلها بقرى بيت شنة وعمواس وبيير معين وبيت نوبا.

نشأت قرية سلبيت فوق ربوة ترتفع نحو 240م عن سطح البحر، ويمر بأراضيها الجنوبية وادي المسراجة الذي يصبح اسمه وادي الغوار قبيل التقائه بوادي السكة، الذي يلتقي بوادي الصرار المتجه نحو البحر المتوسط.

- عائلاتها:

البدواوي، حميدان، سماره، الدالي، الشيخ، منصور، أبو عيد، عباس، بدوان، سعادة، الخضور، أبو زر، طه.

## ● شلتا:

تقع قرية شلتا إلى الشرق من مدينة الرملة وعلى بعد 15 كيلومترا منها، تقوم قرية شلتا على الطرف الغربي من نهاية جبال رام الله الغربية، والتي تشرف على نهايات السهل الساحلي الفلسطيني الأوسط من الجنوب على منطقة مدبية من هذه الجبال وعلى ارتفاع 300 مترا من سطح البحر، تحد قرية شلتا من الجهة الشمالية الغربية أراضي قرية مدية، ومن الجنوب أراضي قرية البرج، ومن الجنوب الغربي أراضي قرية برفيليا، ومن الجنوب الشرقي أراضي قرية صفا التابعة لمدينة رام الله، ومن الجهة الشرقية أراضي قرية بلعين.

### - عائلتها:

علقم.

## ● جليا:

جليا هي قرية فلسطينية في قضاء الرملة، يشار اليها الرومان لأنها جليا بواسطة غالا، وقد أخليت من سكانها أثناء حرب 1948 العربية الإسرائيلية من قبل لواء غفعاتي من المرحلة الأولى من عملية داني في 9 يوليو 1948، ويقع على بعد 17 كم من الرملة الجنوبية وتحيط بأراضيها قرية قزازة وسجد ومغلس واذنبة والخيمة.

### - عائلاتها:

أسعد، الصوي، حيمور، رضوان، العليمي، أحمد، زمزم، النبتيتي، رجال، أبو علقة، الغول، الباز، هليل، العنقي، حسن، السيد أحمد، الصوص.

## ● خروبة:

خروبة قرية فلسطينية في قضاء الرملة الخاضع لفلسطين الانتدابية، تقع 8 كم شرق مدينة الرملة، تم احتلالها وتهجير سكانها يوم 12 يوليو 1948 خلال حرب 1948، وتحيط بأراضيها قرية برفيليا وخربة زكريا والكنيسة.

### - عائلاتها:

الخطيب، دار غيث.

## ● خلدة:

تقع خلدة على مقربة من الطريق السريع الذي يربط غزة إلى الطريق السريع الرملة - القدس، أثناء الحروب الصليبية، تقع على بعد 10 كيلومترات (6.2 ميل) إلى الغرب والجنوب الغربي من عمواس.

#### - عائلاتها:

مزهراً أو المزاهرة ، يونس ، عليان ، عبيد ، السطرية ، حنيح ، الشيخ أحمد ، الشوربجي .

#### • الخيمة:

تقع الخيمة إلى الجنوب الشرقي من الرملة وتبعد 20 كم، هدمت القرية عام 1948م وتم الاستيلاء على أراضيها البالغة حوالي 5200 دونم. تقع من الشمال منها أراضي قرية المخيزن. وأقيمت على أراضيها مستوطنة (كيبوتس ريغاديم)، بلغ عدد سكانها عام 1931م حوالي 141 نسمة ارتفع إلى 190 نسمة عام 1945م.

#### - عائلاتها:

أبو فنونة، أبو خريبة، رمضان، بريك، أبو محظية، رشيد، سلامة، ظاهر، حمدان، شعبان.

#### • صيدون:

قرية صيدون عربية تقع جنوب الجنوب الشرقي من مدينة الرملة، وترتبطها دروب ممهدة بقرى أبو شوشة والنعاني ودير محيسن وخذة المجاورة لها، وتصلها هذه الدروب أيضاً بكل من طريقي القدس - الرملة - يافا ورام الله - غزة الرئيسيتين المعبدتين.

أقيمت صيدون فوق رقعة منبسطة في الطرف الشرقي من أرض السهل الساحلي الأوسط ترتفع نحو 155 م عن سطح البحر، وتصلها إلى الشرق منها أقدم المرتفعات التي تتقدم في انحدار تدريجي من جبال القدس شرقاً نحو السهل الساحلي غرباً، وتعرف التلال التي تمتد شرق صيدون باسم الخلايل، وتعلو خربة الشيخ موسى هذه التلال التي تتحدراً تدرجاً نحو الغرب من ارتفاع 250 م فوق سطح البحر، حيث تبدأ المجاري العليا لأودية عاقر وقطرة، وتتجه نحو الغرب في طريقها إلى البحر المتوسط.

#### - عائلاتها:

منصور، البس، طريح، عثمان، عودة.

#### • أم كلخة:

أم كلخة قرية عربية تقع على بعد 13 كم إلى الجنوب من مدينة الرملة، وتتم بطرفها الجنوبي طريق القدس - غزة الرئيسة المعبدة، ويمر بطرفها الشرقي خط سكة حديد القدس - يافا، وتوجد بالقرب منها محطة وادي الصرار، وترتبطها دروب ممهدة بقرى قزازة وخذة والمنصورة وشحمة وعاقر.

## ● مخيزن:

قرية المخيزن في الجنوب الغربي لمدينة الرملة وعلى بعد نحو 20 كم عنها، وهي بجوار وادي الصرار، يحدها من الشمال الغربي قرية قطرة ومستعمرة جديرا، ومن الجنوب قرية المسمية، وهي في ظاهر قرية شحمة.

- عائلاتها:

عشيرة الوحيدات.

## ● بئر ماعين:

بئر ماعين هي قرية فلسطينية في قضاء الرملة، يحدها من الشمال الشرقي قرية صفا ومن الشمال قريتي البرج وبرفيليا ومن الغرب قرية الكنيسة ومن الغرب الجنوبي بيت شنة ومن الجنوب قرية البويرة وسليبيت ومن الشرق بيت سيرا . وقد أخلت من سكانها أثناء حرب 1948 العربية الإسرائيلية في 15 يوليو 1948 أثناء المرحلة الثانية من عملية داني من قبل كتائب الأولى والثانية من لواء يفتاح، كان يقع على بعد 14 كم من الرملة الشرقية، وقد دافع عن القرية من قبل الجيش الأردني.

- عائلاتها:

خضر، امطير، شحادة، حماد، الأمارة، عبد الرحمن الرفيع، عبد القادر، المغربي، أبو لبن، اللقياني، الصوص، القطناوي، الغوشي، خميس، جرادات، حسن، حسين، أبو حواس، عيسى، موسى، سليمان، يوسف، عابد، ياسين، المعيني، الحسيني.

## ● راس العين:

راس العين هي قرية مهجرة تقع في الرملة، و تبعد عن مدينة القدس 37 ميلاً، ويذكر أنه قامت القوات العراقية بالدفاع عن هذه القرية في 1948.

- عائلاتها :

أبو العدس، الرفاعي، البرغوثي، دار غانم.

## ● بيت شنة:

بيت شنة قرية عربية تقع في الجنوب الشرقي من مدينة الرملة، وهي على مسافة نحو 5 كم من قرية القباب الواقعة على طريق القدس - يافا، وتتصل بهذه الطريق بدرب ضيق، وتتصل بدروب غير ممهدة مع القرى العربية المجاورة مثل سلبيت، وبرفيلية، والكنيسة، وعنابة، وعمواس.

## - عائلاتها:

الجمل، الشيخ، قنديل، أبو صبح، أبو شقير، العفالق، أبو اسماعيل، حمد، الحيحي، العرجة.

## • بير سالم:

بير سالم قرية عربية تقع على بعد قرابة 4 كم إلى الغرب من الرملة، وتبعد المسافة نفسها عن مستعمرة نس تسيونا (وادي حنين)، تصلها طريق ثانوية بكل من الرملة ووادي حنين، وتصلها طريق ثانوية أخرى بطريق الرملة - يافا الرئيسية المعبدة، ويمر خط سكة حديد القنطرة - حيفا على بعد كيلومتر واحد إلى الشمال منها.

## - عائلاتها:

أبو زايد، أبو زيد، أبو كوش، أبو جربوع، أبو عبيد، العوامرة، عبد الرحمن، أبو عوض، أبو عمير، أبو صليح، درويش، الخربثاوي.

## • يالو:

يالو قرية عربية كانت تابعة لقضاء الرملة ثم أصبحت بعد عام 1948 في قضاء رام الله، وهي إحدى قرى الخطوط الأمامية في الضفة الغربية، وتقع جنوبي شرق الرملة، وجنوبي غرب رام الله، وتربطها طرق فرعية طولها كيلومتران بطريق رام الله - الرملة، وتبعد إلى الشمال من طريق القدس - يافا مسافة 3 كم تقريباً، وتربطها دروب جبلية ممهدة بقرى بيت نوبا وعمواس، ودير أيوب، وتقع في منتصف الطريق بين قريتي دير أيوب وبيت نوبا على بعد نحو 3 كم من كل منهما.

## - عائلاتها:

ابراهيم، الخضور، الرّب، رباح، الزيادة، إسميد، الشعبي، الشيخ عبدالرحمن، ضيف الله، غانم (العرب)، عكار، عوض الله، عثمان، المجدوبة، مصطفى، الملاح، نصار، صبح، صالح، علي، سليمان، عياد، عيسى، المصري، مطر، صالحة، أبو دية، نشوان، عواد، عودة، جار الله، سالم، صلاح، حسين، سعد، اسليم، عيد، عليان، السيد، سايس، أبو ريالة، الشيخ محمد، إغريب، مصلح، مسلماني، الشيخ اسماعيل، إحزين، جراد، حماد، البلوز، شاهين، زغاري، الأصفر، أبو قطيش، أبو قطين، المغربي، بطاح، سلامة، بديع، حمودة، حمدان، معرف، عبدالرحيم، سلمان، علي حسين، الخطيب، أحمد، عطا الله، ناجي، أبو ندى.

## • عنابة:

عنابة قرية فلسطينية في قضاء الرملة الخاضع لفلسطين الانتدابية، وتقع على بعد 7 كم شرق مدينة الرملة على ارتفاع 150 م عن سطح البحر وشمال شرق طريق القدس يافا.



#### - عائلاتها:

أبو بهاء، أبو عبدو، أبو عطية، الأشقر، نعيم، الباز، بدوان، بكر، جابر، الجربوعة، جعارة، الجوهري، حسين، حسن، حمدان، الخالدي، الخطيب، الخوار، زياد، سماره، شاهين، شعوت، صالحية، صبح الصوفي، طلمية، عابد، عباس، عبيد، عدي، عرموش، عوض، عيد، غيث، القشاش، قطاش، القطاوي، الكسجي، الكفري، محمود، هندي، وهدان، ياسين، يحيى، يعقوب.

#### • النعاني:

النعاني هي قرية فلسطينية في قضاء الرملة، وقد أخلت من سكانها أثناء حرب 1948 من قبل لواء غفعاتي من تنفيذ عملية باراك، كانت القرية تقع في رقعة مستوية من الأرض في السهل الساحلي الأوسط، وتصلها شبكة من الطرق الفرعية بالرملة وبالقرى المحيطة بها عاقر القبيبة وزرنوقة، وكان في جوارها محطة لخط سكة الحديد الواصل بين القدس ويافا.

#### - عائلاتها:

أبو حسان، أبو شاويش، أبو اصبع، قمر، الحديدي، أبو شنب، جبيل، عائلة أبو سليمان، سلامة، أبو حسنين، عابد، الفيومي، أبو شرار، صغير، عبد العال، عيادة، العطيوي، العطري، السرمعية، الدسوقي، السقيري، الشيخ، أبو يحيى، الناطور، أبو نفيسة، أبو غويلة، أبو منصور، أبو موسى، أبو معمر، أبو شاهين، أبو حبله، حليو، أبو عليان، أبو شلباية، الشيخ علي، الخربي الطوخي، القطري، النويهي، بدر، طريح، عودة، ظاهر، شلبية، أبو أحمد، أبو علي، عبدالله، عبدة الغرابوي، كفاية .

#### • عرب بينا:

هي إحدى قرى الرملة المدمرة في قضاء الرملة تابعة إلى قرية بينا.

#### - عائلاتها:

أبو حشيش، أبو عبادة، أبو غدير، أبو رافع، أبو قليك، أبو صافي، أبو عياش، أبو دحيل، حمارنة، أبو خوصة، العر، الوديدي، أبو سويرح، الرميلات، عرب روبين.

#### • القباب:

القباب إحدى قرى فلسطين المهجرة بعد حرب 1948، تقع قرية القباب في الجنوب الشرقي من مدينة الرملة وهي على بعد عشرة كيلومترات عنها وتبعد عن مدينة القدس (33) كيلومتراً وهي على الطريق الواصل ما بين يافا - الرملة - القدس.

## - عائلاتها:

حمولة آل هندي ومن عائلاتها: هندي، عطا، أبو عيشة، علي، عائلة الخطيب، سليمان، علي سالم، الشيخ إبراهيم، حمولة آل سمرين ومن عائلاتها: سمرين، عيسى، مصلح، الجري، موسى، هيجر، خليفة، حمولة آل حمد ومن عائلاتها: حمد، حامد، الأعرج، علي حسين، أبو روفة، وحمولة المصاروة أو المصريين ومن عائلاتهم: أبو جميل، أبو إسماعيل، أبو حطب، أبو ظلام، أبو شندي، منصور، جبرين، خميس، القطاوي، وحمولة ياسين، وحمولة البيك، وحمولة أبو غوش، وعائلة شعبان، عائلة الترمس، عائلة رضوان، عائلة أبو شتية، عائلة الفتياي، عائلة أبو تاية، عائلة أبو شعيب، عائلة ناصر الدين، عائلة صوالحة، عائلة شلباية، عائلة أبو صبحة، عائلة أبو صبحية، عائلة أبو غالي، عائلة النابتة، عائلة النجار، عائلة حوسا، عائلة مراد، عائلة حزين (إحزين)، عائلة أبو ميالة (مايلة)، عائلة العموري، عائلة خليل طه، الطويل، أحمد، سالم، دراج، مطاوع، شاهين، صوان، أبو عمارة، أبو طريف، المغير، دراج بدر، السيد، بصيلة، خميس، مرتضى، سالم، شاهين السمايدة .

## • القبيبة ( شاهين):

القبيبة قضاء الرملة هي قرية عربية فلسطينية تقع على مسيرة 6 كم غرب الرملة، تبعد عن يافا 25 كم، تسمى أيضاً قبيبة شاهين تميزاً لها عن قبيبة القدس وقبيبة الخليل، تقع في ظاهر قرية زرنوقة زنبى روبين وتقع جنوبها قرية بينا، القرية مبنية على مرتفع رسوبي في السهل الساحلي الأوسط وأراضيها سهلية منبسطة وترتفع نحو 30 م عن سطح البحر.

## - عائلاتها:

البلببسي، شاهين، الخطيب، أبو شبانة، الخياط، الجديلي، أبو طاقية، العزي، الحملاوي، المزرعاوي، المزين، الدبش، الدربي، أبو سلطان، بركات، عبدالله، عطية، النجار، أبو زور، المصري، أبو الروس، أبو ضاحي، الرزي، الحفناوي، الجزمي، السيسي، الغرام، الكاك، أبو حميد، الحمائدة، السطري، مروح، أبو حطب، شيخ العيد، دواس، عبدالمحسن، أبو حرب، خاطر، أبو وهدان.

## • النبي روبين:

قرية النبي روبين قرية فلسطينية أقيمت في الثلاثينيات، وتقع على الضفة الجنوبية من وادي الصرار وتبعد 11 كم جنوباً من مدينة يافا، ويحدها من الشمال عيون قارة ومن الغرب البحر الأبيض المتوسط ومن الجنوب بينا ومن الجنوب الشرقي صرفند العمار. جاءت تسمية القرية نسبة للنبي روبين بن يعقوب الذي يدعي البعض أنه مدفون داخل إحدى المقامات في القرية.

## - عائلاتها:

وأشهر عائلات الملاحه (بني عامر) التي كانت تقيم في النبي روبين: أبو الحن، أبو عطا، الأشهب، وأبو شعله، أبو رحية، وأبو مخدة، وقرمان، والبلببسي، وأبو عدوان، وأبو زبيح، وأبو خيط لهم

علاقة بآل الأشهب، وأبو رجل، النجرة، العقرب، أبو قشلان، مساعد درويش، وأبو كاش، وأبو جلييلة لهم علاقة بالرخاوين، والدباس، ومن السواركة: أبو غنايم، العر، الهقي، الغداوين، أبو مسمح. وهناك عائلات من قرى فلسطين: الشعافي، آل شحادة ولهم علاقة بعائلة أبو مخدة، لهلوب، وآل المغربي، آل الصليبي، قطيفان، أبو طافش، أبو مشعل، أبو مسمح وهم من الزيود من السواركة، أبو سويرح، شنير، سالم، أبو عدوان المصاروة، القلاعية، الوخامة، أبو شيحة، أبو حسن، أبو قنيص، أبو شماس، الرواغ، وخمان، القوانصة، الزيودي، مصلح، الرميلات .

### • الحديثة:

الحديثة هي قرية فلسطينية مدمرة منذ عام 1948 تقع إلى الشرق من مدينة الرملة كما أنها كانت على بعد كيلو إلى الشرق من الطريق الرئيسي من بين نبالا يحدها من الشمال بيت نبالا ومن الغرب قرية جنداس ومن الجنوب خربة القبيبة وقرية دير سلامة ومن الجنوب الشرقي خربة زكريا ومن الشرق قرية بدرس .

#### - عائلاتها:

غيث، مغامس، الأسمر، محفوظ وتضم صافي، خليل، الخطيب، عيد، مسلم، نعلوي، عليق، عوض الله، جبر، العطشان، سلمان، خزنة، مخيزن، أبو العوافي، أبو خلف .

### • الخلايل:

قرية الخلايل قضاء الرملة قرية مهجرة، مساحة أراضيها 12127 دونم، قرية الخلايل الفلسطينية لا يعرف عنها سوى هذه الصور وهذه المعلومة. وهي قرية مدينة الرملة دمرت بالكامل بعد احتلالها من قبل الصهاينة عام 1948، مساحة أراضيها 12127 دونم، يوجد بها بقايا مسجد ومقام الشيخ علي بالقرب من القرية تزرع اراضيها بالخضروات والاشجار المثمرة.

#### - عائلاتها:

برغش، أبو غوش، الشيخ.

### • السدرة (تل البطيخ):

السدرة أو تل البطيخ قضاء الرملة بالقرب من عاقر وزرنوقة، والنعاني.

#### - عائلاتها:

الحمائدة، السطرية، الشيخ سلمان، جبريل، حمدان، أبو الاقرع، أبو زريقان، أبو ردينة، غياظ.

# سابعاً: اللد





## اللد

من أكبر وأقدم مدن فلسطين التاريخية، تقع اليوم في اللواء الأوسط الإسرائيلي على بعد 38 كم شمال غرب القدس، أسسها الكنعانيون في الألف الخامس قبل الميلاد، وتمّ ذكرها في العديد من المصادر التاريخية، تقع اللد على مسافة 16 كم جنوب شرق مدينة يافا و5 كم شمال شرق الرملة، في الماضي سيطرت المدينة على الطريق الرئيسية وخط سكك الحديد يافا، القدس، وتبلغ مساحتها حوالي 12.2 كم<sup>2</sup>، ويسكنها اليوم خليط من اليهود والعرب، بعد تهجير غالبية سكانها العرب بعد حرب 1948.

### عائلات اللد:

أبو اصبع، أبو أمونة ، أبو جابر، أبو دبوسة، أبو دقة، أبو رزق، أبو رداحة، أبو رشيدة، أبو رنة، أبو الروس، أبو رديس، أبو زر، أبو زينة، أبو سكر، أبو سماحة، أبو السيلات، أبو الشامات، أبو شريحة، أبو شعرة، أبو شنب، أبو شامية ، أبو صبيح، أبو ضلفة، أبو جاعور، أبو حسكور، أبو حطب، أبو حليمة، أبو الحمص، أبو حبل، أبو حامدة، أبو حنونة، أبو حويج، أبو حويلة، أبو حية، أبو خاص، أبو خالد، أبو خضرة، أبو خليفة، أبو خمسة، أبو خديجة، أبو رياش، أبو ربيعة، أبو رزوق، الرنتيسي، أبو الزلف، أبو عبسة، أبو العجوة، أبو عدس، أبو العزم، أبو العمين، أبو عيشة، أبو عريضة، أبو العمين، أبو غليون، أبو غوش، أبو طبيخ، أبو طاقية، أبو طالب، أبو طوق، أبو فضة، أبو فلة، أبو قضامة، أبوقطيش، أبو كويك، أبو كاس، أبو لبة، أبو اللحم، اللداوي، أبو لفح، أبو مرزوق، أبو مريم، أبو مسلم، أبو مشرف، أبو منة، الموسى، أبو نمرة، أبو النور، إنزوعة، أبو هندي، ادريس، ازعر، اشنيور، اسطفان، إسلاق، أبو شريك، أبو كمونة، الارط، الاحول، الاسمر، الاشعل، الشناوي، الاصبح، الاكل، أم غزال، انيس، الأيوبي، البابا، البطة، بجاوي، البجق، بدر، بدران، البراغيثي، البحر، براو، برهم، بروي، البس، الباسل، البشر، بطاح، بطشون، برغال، برغووث، بريش، بقله، بلاحة، بلحة، البواب، بوشة، بوطة، بيطار، بيظو، البيك، بيترو، بقلية، الترتير، الترمساني، التوتجي، ثابت، جعصوص، جوهرى، جعايرة، جبرين، جيش، جبة، جبر، الجدي، جرار، جردين، جروان، جزرة، جفال، الجلخ، جلود، جمعة، الجني، جودة، الجربة، الحزقي، الحمبوظ، الحاج حمودة، الحاج عمر، الحاج ياسين، الحاج جاد الله، الحافي، حامدة، حبش، جبوب، حبيب، الحجار، حجاج، حجازي، حجري، حجير، حداد، الحسيني، حسونة، الصالحي، الحشاش، حصري، حصوة، حكيم، حلتة، حماد، حمادة، حمام، حمبوز، حمد، حمدان، حمدة، حمزة، حزقي، حمو، حميدة، الحن، حنانية، حنن، حنفية، حوا، حلو، حوسة، الحيت، الخالدي، خرمة، خروشة، خيزران، خضر، خضير، خطاب، الخطيب، الخليلي، الخوري، خير، خير الله، خواجة، خرينو، خرشيد، دبس، دبوشه، دعادلة، دعور، دكة، الدباكة، الدبعي،

دبور، الدجني، دحبور، درويش، الدسوقي، الدشت، دعيس، الدقماق، الدلق، الدلو، دلوعة، دنون، دهمش، دوحل، الدينة، ديدح، الراهب، رباح، رواح، رداحة، الروبي، رجب، ررح، رزاز، رزق، رفاتي، رماحة، رمانة، رمالة، الرئيس، رمضان، رومية، الرنتيسي، ربحان، ريشة، الروم، زامل، زايدة، زيادة، زباطة، زبلح، الزحلان، الزعللوي، الزرعيني، الزعني، الزعيم، الزعلول، الزمر، زمنون، الزقزوق، الزنبح، زهران، زويد، الزبيق، الزين، زبارة، زغبابة، زبارقة، زيدان، زمبع، الزن، زبازرة، زكريا، سبابا، سمارة، الساسي، الساييس، سحويل، السربست، السردي، سعد، السمهوري، السيد، السكني، السلطي، سمحة، السرية، سليم سيف الدين الشافعي، الشاقلدي، الشامي، الشامية، شاهين، الشبتي، الشحام، شحيط، شطارة، شقروم، شكوكاني، شلبك، شلبية، شلتوني، شلختي، شلش، الشلة، شموط، شهاب الدين، شهبان، شوا، شكر، شومان، شنارة، شبانة، شحادة، شعت الشنوي، شنودي، الشني، شنير، شيخا، الشيخ، خميس، الشيخ قاسم، الشيخ قدح، الشيخ علي، الشيخ مطر، الشيش، شيحة، الصادق، الصالحي، صايمية، الصباغ، صبح، صرصور، صقر، الصلاح، صمصوم، والصوص، صلاح، صرصر، صانع، صنحن، ضبيط، طبخنا، طبل الكاز، طه، طحطح، طرطر، طوابيني، طوقانة، طنوس، عابدة، عز، عزارة، عاشور، عامر، العايدي، عايش، عياد، عيش، عبد الجواد، عبد الحافظ، عبد العاطي، عبد العال، عبد الله، عبد موسى، عبد المحسن، عبيدة، العتال، العتق، العجل، العجو، العداسي، العدوي، العرايشي، عرفات، عرفة، عرموش، عريان، عزوني، العشبي، العلمي، عقبي، عليوة عصفور، عطعوط، عفانة، عكش، عطا الله، العلمي، علمية، علي عبد الله، العمري، العمش، العنابي، العناتي، عنبر، العناني، العنبرية، عنتر، عنصر، عطية، عوادي، عودة، عوضي، عويسي، عيد، عمر، عزت، عيسى دية، عواجة، الغالي، غبن، غزال، غريبة، غزاوي، غطاس، غنيم، غياطة، الفار، الفاخوري، الفحل، فراج، الفراعنة، الفسفس، فسيخة، فول، فينو، فتلة، فقس، فلاح، القاضي، القأبوك، القاووق، القدسي، القديري، القريني، القرعة، قطان، قطاو، قمون، قدح، القطش، قمبز، قموم، قنزوعة، قنديل، القورة، قويدر، القرع، قواديس، القوص، القرعة، قافندة، الكاشف، الكرزون، الكردي، كشك، الكولاج، كوتة، الكيالي، كناش، كتوعة، كركر، الكيلاني، كريم، اللالا، اللحام، اللولو، اللوح، اللدادوة، اللوز، لبة، مبارك، مباركة، متولي، المجروح، محمدي، محمود درويش، مراد، مربوع، المريدي، إمسح، المصري، مساعدة، مصراتي، مغنم، محارب، مصلح، مصطفى، مطور، المغربي، مقبل، المقرع، الملح، الملك، المملح، المهدي، الميمي، منير، محلاية، المنجد، النابلسية، الناجي، ناصر، ناصيف، النجار، نجم الدين، النسر، النصلة، نعش، نفيسة، النقيب، النوباني، النوش، النمر، النشاش، النورس، نفار، هوارى، هارون، هنديلة، الهندي، وهباني، وحيدى، وهاب ياسين، اليخني اليخنيش.

## • بيت نبالا:

بيت نبالا قرية عربية تقع على مسافة 15 كم شمالي شرق الرملة، وعلى بعد نحو 11 كم شمالي شرق اللد أيضاً، يتميز موقعها بأهميته لسهولة اتصالها بالمدن المجاورة كاللد والرملة بطريق معبدة رئيسة، وهي تقع أيضاً على مفترق الطريقين المعبدتين الرئيسيين المؤديين إلى الشمال نحو يافا وحيفا.

### - عائلاتها:

صافي، زيد، نخلة، البصوص، المراعبة، المخالفة، الزين، جودة، الشاعر، البحشة، كمش، آل الشراكة، آل المصري.

## • جنداس:

تقع في الجهة الجنوبية الغربية عن بيت نبالا، كما انه تم احتلالها سنة 1948 .

## • التينة:

التينة قرية عربية تقع إلى الجنوب الغربي للرملة، وترتبط مع طريق غزة - جولس - القدس الرئيسية المعبدة بدرب ممهد طوله 4 كم عن طريق قريتي المسمية الصغيرة والمسمية الكبيرة، وتربطها دروب ممهدة بقرى الخيمة وجليا وإذنبه وتل الترمس وتل الصافي، كان يمر بطرفها الشرقي خط سكة حديد بئر السبع - الرملة في العهد العثماني، ولكنه توقف أثناء الانتداب البريطاني.

### - عائلاتها:

الشاطر، حمود، أبو الخير، ربيع، الغوارني، حسين، سرحان، السيد، الشلعوط، أبو الأعرج، أبو سمك، أبو طاقية، أبو نعمة، أبو علان، الحنفي، أبو فضة، أبو هاني، الترك، الأحلس، الشعلان، العزة، الشرجي، الصوالحي، جبر، العيس، جبريل، القديم، حسان، عطية، المتولي، سعد، سليم، خطاب، عرفات، عواد، البحرأوي، الجندي، أبو سرية، النجار، صالح .

## • جمزو:

عرفت جمزو، في العهد الروماني باسم جمزا، تقع إلى الشرق من مدينة اللد وتبعد عنها 4 كم وإلى الشرق من الرملة على بعد 6.5 كم وترتفع 164م عن سطح البحر وتبلغ مساحة أراضيها 9681 دونماً منها 221 دونماً للطرق والأودية، ولا يملك اليهود منها شيئاً. يحيط بها أراضي خربة زكريا وخربة القبيبة ودير سلامة والظاهرية ودانيال وعنابة وخروبة ومدينة اللد، قدر عدد سكانها عام 1922 (898) نسمة وفي عام 1945 (1510) نسمة.



## - عائلاتها:

عيسى، الزق، كنعان، النجار، أيوب، الدبشة، الحج، ذببة، خليل، عبد القادر، حسان، عساف، قطيش، الشايب، الجمل، حمد، شحادة، القزعة، زياد، عواد، سلامة، أحمد عيشة، عوض الله، الغليظ، شعبان، علي اسماعيل، عبد الفتاح، عبد الدايم، صلاح، صالح، عبد الله، ياسين، الخطيب، جملش، مراد، أمير (عمر) دار التلة، عمرو، دار شحادة، دار الشاعر، دار عابد، دار النخلة، دار سلامة، دار عناية، دار صافي، رشيد، دخيل، عيسى، عبد القادر، عودة، القندي، سمارة، الجمل، الطن، أبو سرية، يعقوب، الجمزوي.

## • دير طريف:

دير طريف قرية فلسطينية على طرف السهل الساحلي، تقع إلى الشمال الشرقي من مدينة الرملة وتبعد عنها 10 كم ونحو ثلاث كيلومترات إلى الشرق من مطار اللد و7 كم عن مدينة اللد، أما تقع في ظاهر بيت نبالا الغربي، وقد كانت تابعة إداريا لمحافظة الرملة.

## - عائلاتها:

علام وبدير وصالح عائلات العلامية، بدر ونجم ومطاوع طريف.  
الفقية: عبد الرسول، ملاحه، أبو نين، أبو زيد، حسني، عسلية.  
الشيخ: عفانة، مصلح، عاصي، داوود، الفتلة، دعسان، أبو النداء، عبد اللطيف، عبد الرحيم.  
قنديل: خليل، حمودة، عطينة مصلح، حمدان، سلمان، عايش، سالم .  
شلطف: العية، معدي، صافي، جبر ، سرية، سلمى، حويلة، عيسى، عبد الخالق، علان مصلح: ذيب، الحاج، رشيد، سليمان، الواوي، كاملة، عالمية، سريوه، حبش.  
عاصي: علي حسن، القمع.  
عامر داوود: مو، حسنين، عايشة، ربيعة، سليمان، سالم. خليل: أبو تعريفة، عجب الخالق، البندر، التكنجر.  
عطينة: حمودة، صدقة، البس، عثمان.  
جبر درّس: امنة، نصره، ذهبية، إسماعيل. آل أبو عين، آل بدوان، حمام، القيم، حسن، ريان الصادق، الناطور، طه، الطريفي، صدقة، قميحة، أبو قرص.

## • مجدل يابا الصادق:

تقع مجدل يابا الصادق في الشمال الشرقي لمدينة الرملة، وعلى مسافة تبعد 18.5 كم وإلى الشرق من مدينة يافا على بعد 13 كم، وترتفع عن سطح البحر بأعلى نقطه بها 125 م ويحاذيها نهر العوجة.  
يحيط بمجدل الصادق أراضي كفر قاسم والزاوية ورافات ودير بلوط ورنتييس والمزيرعة والمويلح والمر وفجة.

#### - عائلاتها:

آل عمر، السلع، أيوب، عليان، القزع، أبو صفية، أبو ربيع، حجازي، أبو كاملة، المدني، ريان، سمارة، الساحلي، العابد، الخطيب، حميدان، الاعرج، غيث، شهيل، الجعافرة، الصالح، صادق، غازي، الجماعينة، العجلة، الجريري، عبده، الحسن، الرياحي، الدقروق، جبران، يحيى، ضمرة، الطريفي، المجدلاوي.

#### • المزيرعة:

المزيرعة قرية فلسطينية مهجرة تقع إلى الشمال من مدينة اللد وإلى الجنوب من مجدل يابا (مجدل الصادق)، وتقع على بعد 15 كم من مدينة الرملة إلى الشمال الشرقي منها، وتبعد عنها 4 كم وترتفع 110م عن سطح البحر، وجنوب شرق يافا، وهي حديثة تعود إلى نحو قرنين من الزمن.

#### - عائلاتها:

الرمحي، وهدان، أبو شمة، وشاح، وادي، العبد الله، أبو صقر - الصقري، حمد، ناصر، العامر، العبيد، بريقع، أبو معالي.

#### • دير سلامة:

دير سلامة قرية عربية تقع على مسافة 5 كم شرقي اللد ونحو 9 كم شمالي شرق الرملة، ويربطها درب ممهد بكل من مدينتي اللد والرملة، وترتبط بدروب ضيقة بالقري المجاورة مثل الحديثة وخرية الضهيرية والقيبية ودانيال وجمزو.

#### • دانيال:

دانيال، قرية فلسطينية مهجرة، تقع على بُعد 6 كم شرقي الرملة، في عام 1948 احتل اليهود دانيال وأجبروا سكانها على الخروج منها ودمروها ثم أقاموا مستعمرة "كفار دانيال" على بقعته.

#### - عائلاتها :

الرافاتي.

## • طيرة دندن:

طيرة دندن (قرية): قرية عربية قد يكون اسمها تحريفاً لـ"طيّاره" السريانية وتعني "حظائر" تقع هذه القرية العربية شمالي شرق الرملة، وشرقي يافا، وتبعد عن الرملة 15 كم عن طريق بيت نبالا - اللد، وعن طريق فلهمة - اللد، وتحيط بها أراضي قولا وقبيبة وبيت نبالا ودير طريف والطريق الأولى معبدة من الدرجة الأولى، فيما عدا كيلومتر واحد غير معبد، هو الذي يصلها بطريق اللد - قلقيلية، وأما الطريق الثانية فمنها 12.5 كم معبدة من الدرجة الأولى و2.5 كم طريق مرصوفة غير معبدة، هي التي تصل القرية - فلهمة، وتبعد الطيرة عن يافا 19 كم.

### - عائلاتها:

غباين، الحاوي، الخطيب، الطيراوي، العاصي، جودة، حمدان، هنطش، زيادة، سلامة، صوفان، عبد القادر، عدوان، عيسى، مطر، الواوي، ياسين، القاروط، ناصر، الغباين، الحاج، ذيب، عابد، سرور، سليم، عبدالحفيظ.

# ثامنناً: غزرة





## غزة

مدينة ساحلية فلسطينية، وأكبر مدن قطاع غزة تقع في شماله، في الطرف الجنوبي للساحل الشرقي من البحر المتوسط، تبعد عن مدينة القدس مسافة 78 كم إلى الجنوب الغربي، وهي مركز محافظة غزة وأكبر مدن السلطة الفلسطينية من حيث تعداد السكان، حيث بلغ عدد سكان محافظة غزة 700 ألف نسمة في عام 2013، ما يجعلها أكبر تجمع للفلسطينيين في فلسطين، تبلغ مساحتها 56 كم<sup>2</sup>، مما يجعلها من أكثر المدن كثافة بالسكان في العالم.

### عائلات غزة :

آل الشوا، أبو حجاج، أبو حسنين، أبو حصيرة، أبو حمدة، أبو خضرة، أبو دقن، أبو راس، أبو رحمة، أبو رمضان، أبو زعنونة، أبو سلطان، أبو سكران، أبو سمرة، أبو سيدو، أبو شعبان، أبو شقرة، أبو شهلاء، أبو القمصان، أبو العطا، أبو العلا، أبو عاصي، أبو العون، أبو عبيد، أبو غالي، أبو غنيمة، أبو طويله، أبو طه، أبو الكاس، أبو كر، أبو كويك، أبو مرق، أبو نور، أبو نبوت، أبو هين، الأذن، الأزبكي، الأسطل، الأسفاقي، الآسي، الأشهبى الكلبى، أصلان، الأغبر، الأمير، الأنصاري، الأتقر، الأياسي، الأبيكي، الأيوبي، إربيع، إرحيم، اسبيتية، اسميد، أعرج، إعطيش، أغا، إفرنجي، الباز، البحطي، بالي، البانياسي، بدرالدين، بربار، البربري، برزق، البرصا، البرعصي، البرقوني، بركات، بسيسو، البشيتي، البطش، البطنجي، البقارة، البقري، البلاس، البلديسي، البلتاجي، البلقاوي، بليحة، البناء، البواب، البورنو، البوشناق، البياسي، البيبي، البيرقدار، البيطار، البحطي، البعلوشة، البحراوي، باسم، بخاطرو، بدح، بدوي، بردني، برهومة، بلعاوي، بكر، بيخو، التدمري، الترجمان، الترك، التريزي، التفليسي، التمرتاشي، التميمي، التنوحي، ثاري، الثلاثيني، ثلجي، جاد، جاد الله، الجاروشة، جاسر، الجاولي، الجبري، جبرين، الجبريني، جحشان، الجرجاوي، جرجير، الجعبري، الجعفرأوي، الجعفري، الجرو، جليبي، الجلدة، الجماس، جماق، الجمالي، الجمل، الجوراني، الجوكندار، الجولاني، الجيار، الجياوي، جعور، جارية، جاعونة، جبريل، جدبة، جراد، جرايحي، الحايك، الحاسي، الحمائدة، حاكورة، حبش، حبوش، حبيب، تحت، الحتة، الحتو، حجازي، الحداد، حرارة، الحرتاني، حرز، حرز الله، حسان، الحاج سالم، حسنية، الحسيني، الحفناوي، الحفني، الحلاق، حلاوة، الحلبي، حلس، الحلو، الحلبي، حمادة، حمو، حورية، حرمي، حزقي، خاصي، الخالدي، الخرشي، الخروبي، الخزندار، الخضري، خطاب، الخطيب، خلف، الخلفاوي، خليف، خوري، الخليلي، خيال، الخيزراتي، الدالي، الداودي، الدباغ،

الدباغة، الدجاني، الدجني، الدحوح، الداخني، الدرمللي، الدقاق، الداعور، الدلاتية، الدميتي، الدميري،  
الدويري، الديراوي، الديماسي، الدرة، الددة، دغمش، دلول، دهمان، ذمو، ذو النون، رباح، الربعي، رحيم  
مرتجى، رشيد، رُشيد، رضوان، الرئيس، الريفلي، زايد، الزايغ، الزبدة، الزعبوط، الزعنون، الزور، الزرقعة،  
زروق، زعقوق، الزميللي، الزهارنة، الزوالمة، زيدية، زين الدين، زينة، زينو، ساق الله، السبعايوي، السبعي،  
السبعي، السيراج، سعد، سعديّة، سفر، السقا، السكاكيني، السكني، سكر، سكيك، سلمى، سويدان،  
الآسي سالم، السيقلي، السطري، الشاعر، الشاويش، الشيخ، شبلاق، شبير، شحاتة، شحادة، شحبير،  
شراب، شملخ، شريتج، الشرباصي، الشرفا، شعث، شعشاعة، الشلتوني، الشنتير، شهبان، الشوبكي،  
الشوربجي، الشيخ، الصائغ، الصالح، صباح، الصباغ، الصبان، صبح، صبيح، صبحية، الصفدي،  
صفر، صلوحة، صنع الله، الصواف، صوان، الصوراني، صيام، الصيحاني، الصيرفي، الضاني، طاعة،  
الطباطبائي، الطباع، الطواشي، طرزلي، طوطح، الطويل، الطيب، الطيبي، ظريف، ظريفة، عاشور،  
العامري، عايش، عبد الحي، عبد السلام، عطا الله، عبد الشافي، العبيّات، عجور، عدس، عرفات القدوة،  
عز الدين، العجرمي، العسقلاني، العسلي، العشي، العلفي، العقاد، العقيلي، عكيّلة، العكلوك، علاء  
الدين، عليان، علي حسن، عليوة، العلمي، العليمي، عماد، عمار، عميرة، العوضي، عويضة، العيسوي،  
العيزري، الغرابيلي، غربية، غزال، الغزالي، الغزي، الغصين، الغلابيني، الغندور، الغوطي، الغفري،  
الفار، فاخرة، فارس، الفالوجي، فتوح، الفتّاني، الفران، فرج، فراونة، فرح، فروخ، فرعة، فلفل، الفيومي،  
قدادة، القدرة، قرقرش، القرمانلي، القرم، قشقار، القطاع، قلجة، قلفان، قتديل، القهوجي، قوتة، القولة،  
القيشاوي، الكاشف، الكبريتي، كتحدا، الكجك، كحيل، كردية، كساب، الكناني، الكندي، كوجك، الكوسة،  
الكلوت، اللبابيدي، اللوح، لولو، اللولي، المالح، الملاحلي، المباشر، المدني، مدوخ، مراد، مرتجى،  
المرجعي، مرزوق، مرشد، المزيني، المساعيد، مسعود، المشرقي، المشعلجي، المشهراوي، المصري،  
معتوق، معروف، المغني، مقبل، مكّي، المملوك، المناوي، مهاني، المهتدي، الموقت، الميقاتي، ميلاد،  
المدهم، المدهون، نافع، نبهان، النخالة، النزلي، نسيبة، نصّار، نصر الله، النعسان، النواتي، النونو،  
النويري، هاشم، الهباش، الهرماس، الهليس، الهندي، الهواشي، هنية، الوحيدي، الور، الوعري، وفا  
المجنون، الوكيل، وهيبة، اليازجي، ياسين، اليانلي، اليعقوبي، اليوسفي، يحيى.

## • إسدود:

هي مدينة ساحلية فلسطينية تقع على البحر الأبيض المتوسط شمال مدينة المجدل  
واحتلتها القوات الإسرائيلية ضمن المدن التي احتلتها عام 1948م وتم تغيير اسمها إلى اسدود

والتي اصبحت فيما بعد من أهم الموانئ على البحر الأبيض المتوسط وقد هجر معظم السكان العرب من إسود إلى مناطق اخرى مثل غزة.

#### - عائلاتها:

السعيدي، جودة وتضم الهليس، عبد الهادي، هارون، الشبلي، عبد القادر، طوقان، الكردي، يونس، أبو شعيب، يوسف. عيسى، درويش، زقوت وتضم، السوري، غراب، أبو شوقة، تمرز، الشويح، مكاوي، نصار، عرندس، المزين، الاشقر، رزق، بركات. حسنة، مناعمه، عبد المنعم. الحساسنة وتضم قفة، غبن، نوفل، سلطان، أبو حرب، أبو صدع، عبدالعال، أبو غرة، نجم، العابدي، الحمامي، السباطي، صافي، صنع الله، العطار، عوض الله، طافش. سلامه، الدعالة وتضم الدعليس، حميد، جبر، كساب، يونس، أبو شملة، طقش، أبو سليمان، الصعيدي، أبو عرف، صباغ، الحنفي، أبو سنان، أبو لوز، حسنين، أبو ربيع، السوداني، أبو الريش، سليم، أبو شحتوت، العروقي، كتوع، الصقر، الحافظ. عطور، عباس، أبو محيسن، عطايا، غنام، أبو شعيب، عقلة، الدعس، أبو شحتوت، أبو شبكية، أبو عطون، الحاوي، السلوت، الدوخي، الطوس، الحلو، المشني.

#### • أم الكلاب:

أم الكلاب اسم منطقة تقع بين خان يونس ورفح وهي ضمن أراضي رفح، وعن سبب تسميتها بأم الكلاب أنه في أواخر القرن التاسع عشر أو بداية القرن العشرين سكنت جماعة بدوية مترحلة المنطقة فأصابهم وباء وبدأوا يموتون الواحد تل الآخر وفي النهاية لم يتبق منهم غير كلابهم تنبح وتعوي في أنحاءها ومنذ ذلك الحين اطلق عليها أم الكلاب حيث ظل البدو ولفترة طويلة من الزمن يخافون سكنى هذه المنطقة.

#### • الزهراء:

أنشئت مدينة الزهراء في عام 1998م بجوار مستعمرة نيتساريم بقرار من الرئيس ياسر عرفات، وذلك بهدف إيقاف زحف المستوطنة، يبلغ تعداد سكانها عام 2010م حوالي 3322 نسمة، يحدها غرباً البحر المتوسط وشرقاً مدينة المغرقة، وجنوباً فوادي غزة وشمالاً محررة نيتساريم.

بدأت بحوالي 30 برجاً، المدينة مخططة بشكل جيد وعصري فأبنيتها يغلب عليها طابع الأبراج والقلل، وتمتاز بالشوارع المسفلتة والواسعة، يتركز البناء في المنطقة في الجهة الشرقية، أما المناطق الغربية والجنوبية فتغلب عليها الأراضي الزراعية، أما بالنسبة للخدمات الصحية ففيها مركز صحي واحد يخدم أبناء المنطقة بالإضافة لعيادتين خاصتين.



## - عائلاتها:

أبو هويشل، أبو ظاهر، الصعيدي، زهرة الغول، الزهار، أبو كميل، أبو شعبان، عزكم، أبو سمرة، عاشور، عليد، أبو السعدي، شتات.

## • العطاطرة:

العطاطرة هو أحد الأحياء الشمالية الغربية في مدينة بيت لاهيا في شمال قطاع غزة، يعد معظم سكانها من المزارعين أو ملاك الأراضي وليسوا لاجئين فلسطينيين على خلاف معظم السكان في قطاع غزة.

تعد الفراولة المحصول الزراعي الرئيسي المنتج في البلدة والذي كان يتم تصديره بشكل رئيسي إلى الضفة الغربية وفلسطين المحتلة قبل الحصار الإسرائيلي لقطاع غزة بعد سيطرة حماس على القطاع، وهي منظمة فلسطينية شبه عسكرية وسياسية.

## • العودة:

العودة هي قرية فلسطينية في محافظة غزة تقع في الضواحي الشمالية الغربية لمدينة غزة على طول ساحل البحر الأبيض المتوسط، وبين مخيم الشاطئ والعطاطرة، كان عدد سكانها في تعداد الجهاز المركزي للإحصاء الفلسطيني عام 1997 حوالي 420 نسمة، ارتفع إلى 590 في عام 2006، تدير التجمع لجنة تنمية محلية تتبع وزارة الحكم المحلي الفلسطينية.

## • المجدل (عسقلان):

المجدل، عسقلان من أكبر وأقدم مدن فلسطين التاريخية، على بعد 65 كم غرب القدس، أسس الكنعانيون المدينة في الألف الثالث قبل الميلاد، وكانت أحد موانئ الفلسطينيين القدماء على ساحل البحر المتوسط، تقع إلى الشمال الشرقي من غزة، وتبعد عنها 25 كم قريبة من الشاطئ على الطريق بين غزة ويافا، تبلغ مساحة أراضيها 107334 دونماً بما فيها مساحة المدينة 1346 دونماً، يشكل اليهود اليوم الغالبية من سكان المدينة، بعد تهجير أهلها العرب في حرب 1948 الذين انتقل الكثير منهم إلى قطاع غزة، أقدمت بعدها المنظمات اليهودية المسلحة بعد احتلالها للمدينة في نوفمبر 1948 على هدمها. ويعتبر الجامع الكبير من أبرز آثار المجدل بناه "سيف الدين سلار" من أمراء المماليك عام 1300.

## - عائلاتها:

العبيدية، الزكاكتة، الشفاقرة، المداهنة، أبو شرخ، البلعاوي، لبد، المدهون، شقورة، حيدر، بلحة، شمعة، سرور، علي، بعلوشة، الشيخ أحمد، المعصوبي، شرف، عبد العاطي، البيرم، شلايل، عوض، الشريف، أبو العيون، تتيرة، صالحه، مهدي، شاتيل، أبو سمرة، التلمس، صوفان، ميمة، شبلاق، أبو حمزة، الجردلي، صافي، مخطر، الشلتاوي، أبو الملش، جبريل، الضأبوس، هنية، السنوار، أبو زاهر، حمدونة، طموس، الهندي، سويرج، أبو الهطل، الحلبي، عبير، هنت، عياش، حجازي، الاضم، عساف، أبو جبر، عايش، عودة، البطروخ، غراب، علاو، صندوقة، الاستاذ، عروق، الجبتي، الفران، العالول، صقر، العاوور حماد، قيطه، غبون، الحجار، الكحلوت، غنيم، صبرون، كعابيش، فروح حبرون، البزن، فليوته، حبوب، تركماني، قدورة، الزنط بهلول، الزناتي، خليفة، الحاطوم، سكوت، بحور، الحشاش، الدماغ، بدر، الحتو، الدرفيل، البغدادي، الحداد الخطيب، وسلمة، مكى رضوان، أبو عرجه، الشرفا، زقوت، الدبور، الجلدة، شاهين، مسعود، رستم، المعصراني، الصايغ، زخريا، داوود، أبو كف، كلوسة، الحلاق، البردويل، العالمي، أسعد، بركات، أبو صلاح، تكونة، الجغير، حمودة، شبلاق، الشريف، العصار، اللوقه، عبيد، بدارنة، نبيل، فاتن، حربش، أبو القمصان، المصري، شلحة، أبو مرسه، محسن، أبو الشعر، المقادمة (بيت داراس) الحلبي، أبو صبحه، طبيل، محدش، أبو صايمه، الطنة، الباز، الشيخ سلامة، الفقي، الفار، نصار، الطرابيش، أبو شحاده، أبو غلوة، أبو بيض، أبو عرب، مطر، الخصاصية، قداس.

## • الفالوجة:

الفالوجة بفتح الفاء والجيم وضم اللام وفي آخرها تاء مربوطة، والفالوجة تحريف لكلمة (الفلوجة) بفتح أوله وتشديد ثانيه. بمعنى الأرض الصالحة للزرع. يذكر سكان البلدة أنّ بلدتهم الحالية تعود بتاريخها إلى أوائل القرن الثامن الهجري، وذلك أنّ الرجل النقي الصالح والولي الصوفي (شهاب الدين أحمد الفالوجي، من سلالة السيد عبد القادر الجيلاني الحسني أتى إلى فلسطين من بلدة (الفلوجة) بالعراق فنزل في بادئ أمره قرية (بيت عَقَا) ومنها انتقل إلى موقع (زُرَيْق الخندق) وفيها أخذ يدع والناس لإتباع الطريقة القادرية الصوفية، ولما توفي الشيخ أحمد دفن في الجهة الجنوبية الغربية من (زريق الخندق) ولحب الناس له وتمكنه من قلوبهم أخذوا يبنون حول مقامه بيوتهم، ودعوا القرية الجديدة باسم صاحب الضريح (الفلوجي)، وللتخفيف أخذوا يلفظونها (الفالوجة)، وتقع الفالوجة بين قريتي (كزتيّا) و(عراق المنشية)، يحدها من الشمال قرية حتا ومن الشمال الشرقي قرية جسير ومن الشرق عراق المشية ومن

الغرب عراق السويدان وعرب الجبارات جنوباً. تبلغ مساحة أراضيها 38038 دونماً للطرق والوديان ولا يملك اليهود فيها شيئاً.

#### - عائلاتها:

السعافين، أولاد أحمد، أولاد عيسى، النجاعة، الناشئين، الرماضين المطارين (المطرية)، العقيلة (عقيلان). أولاد أحمد تضم: العابد، المعبد، العرجا، البس، بركات، البايض، شلاش، جعأبو، حمدان، الحشمة، عزام، عثمان، قنديل، اللقطة، عبد العزيز، صالح، الفار، البعم، عوض، مهاوش. السعافين تضم: الحاج مصطفى، الحولة، الشيخ علي، أبو تبانة، أبو بكر، أبو مذكور، البنا، الجارحي، الكرمي، نافع، الحاج عبدالقادر، نعنوش، أبو نار، البدوي، عبدالقادر حسين، الجمل، خطاب، شاهين. أولاد عيسى وتضم: البسيوني، بهدر، شاهين، شحادة، صبيح، الخراز، دعمس، زيدان، كتكت، الياسين، عواد، الجبالي، الحج إسماعيل، أبوسليم. المطارية وتضم: الحجاجرة، أبو خضرة، زيادة، أيوب، أبو فارس، الجارح، الخضر، الصوري، الحصان، حنونة، عبدالغني، خطاب. الرماضين وتضم: أبو خاطر، أبو عرقوب، دراج، أبو سردانة، حمدان، خريص، علي قاسم. رمضان وتضم: السعودي، رصرص، الخطيب، الهصناوي، الشغوني. الناشئين (الناشاش) وتضم: أبوشملة، القناص فرهود، الشرنوبي، غبن، الشريف، الشافعي، الشيخ عبدالرحمن. العقيلة (عقيلان) وتضم: حرب، السحت، الهصناوي الجمالي، عقيلان. زياد، عابد، معبد، الدريملي، والحوالي، أبو عمران، أبو سويلم، أبو السعود، أبو الجدايل، أبو الخير، أبو خريبة، أبو خضرة، أبو رحمة، الروق، أبو زعرة، أبو سعد، أبو سلمة، أبو سيف، شعفوط، أبو صدع، أبو طعيمة، أبو حجلة، أبو جميل، أبو حميد، أبو درويش، أبو داوود، أبو رضوان، أبو روجي، أبو رومي، أبو عجور، أبو محفوظ، أبو معالي، أبو موسى، أبو نواس، اسعيفان، اسكيك، الأزهرى، الباز، البطران، البلبيسي، العديلب، بدر، أحمد، الشوبكي، درملي، أبو شعبان، ادعيس، الروقة، المطيرة، النجار، أبو حنونة، جدوع، كرنز، الشاعر، مزاهرة، العبسي، أبو اطر، أبو ريبية، أبو صرة، الأسمر، الاشقر، الأقرع، أبو سدر، الترتوري.

#### ● القسطينة:

القسطينة قرية تقع في شمال شرق غزة وجنوب غرب الرملة على طريق القدس - غزة، وهي تبعد زهاء 42 كم عن غزة و 27 كم عن الرملة، والطرق التي تمر بها معبدة من الدرجة الأولى، وكان معسكر "بير طوفية" البريطاني يقع على بعد 3 كم جنوبي غربها. أنشئت القسطينة في السهل الساحلي الفلسطيني على ارتفاع 60 م عن سطح البحر، ويمر وادي السنط (أحد روافد وادي صقير القادمة من غربي مدينة بيت لحم) على بعد نصف كيلومتر غربي القرية ويدعى قبيل مروره بها وادي البروسية، ويسمى بعد مروره بها

وادي المرج، وتخلو القرية والأراضي التابعة لها من الينابيع، ولكن فيها عدة آبار تصل أعماقها إلى 40 م.

- عائلاتها:

أبو السعود، منصور، الحيلة، عفانة، شاهين، عساف، صافي، شحادة، أبو سمرة، أبو العلا، أبو الوفاء، العثامنة، ريان، نوفل، البداودي، المجادلة، صبيح، أبو وردة، السكافي، هنده، صافي، مدلل، اليجي، أبو زان، الحلو، الخطيب، الرشدة، الطوس، العفيفة، المولد، خريس، الخناشرة.

### • البطاني الشرقي:

البطاني الشرقي قرية فلسطينية أحتلت ودمرت عام 1948 م خلال عملية باراك، أيار 1948 م، والتي استهدفت في البداية أكبر قرى المنطقة وهي قرية بيت دراس، بلغ عدد سكان البطاني الشرقي 650 نسمة في عام 1945 م. تحيط بها قسطينة والبطاني الشرقي وبرقة من الجنوب.

- عائلاتها:

غزال، مرعي، مسلم، مصلح، قنديل، موسى، طه، صلاح، حمدان، الهنداوي، أبو السكران، أبو شرح، اليترجي، منصور، الوالي، الحوت، أبو أحمد، القاسم.

### • البريج:

مخيم البريج أنشئ المخيم عام 1949 على مساحة قدرها 528 دونماً، تقلصت بعد ذلك حتى وصلت إلى 478 دونماً، يقع إلى الجنوب من مدينة غزة، وهو أحد المخيمات النائية في القطاع، يحده من الشرق خط الهدنة، ومن الغرب مخيم النصيرات، ومن الشمال وادي غزة، ومن الجنوب مخيم المغازي، أقيم المخيم على أراضي تابعة لقبيلة الحناجرة حيث بدأت "الوكالة" بإقامة الوحدات السكنية الأولية من الطوب، القرميد، والصفيح، ومع ازدياد النم والسكان، أخذ المخيم في التوسع، وسبب تسميته بهذا الاسم يرجع إلى البرج، الذي يقع بجوار المخيم، وبلغ عدد السكان وفق إحصاءات 1995، حوالي 23820 نسمة داخل المخيم، و14990 نسمة خارج المخيم، ويرجع أصل السكان إلى بئر السبع من قبيلة الحناجرة في المخيم مزود بثمانى مدارس، منها ست مدارس ابتدائية، ومدرستان إعداديتان، المستوى الصحي متدنٍ، كغيره من المخيمات.

- عائلاتها:

أبو شمالة، القريناوي، أبو مدين، النباهين، العواودة، السعود، أبو حلو، البوبو، سعيفان، عصقول، العمري، وشاح، أبو طالب، أبو حسنين، الهور، السماك، البابا، أبو

هويشل، سرحان، جبر، عيد، حمد، حمدان، نصر الله، الصافي، عوض، رائد عوض، البيومي، أبو كميل، المح، قنديل، الرباعي، الطيب.

### • البطاني الغربي:

البطاني الغربي والشرقي هما قريتان عربيتان من قرى السهل الساحلي الفلسطيني تبعد احدهما عن الأخرى مسافة 2 كم تقريباً وتقعان إلى الشمال الشرقي من مدينة غزة على مسيرة 52 - 54 كم، والبطاني الغربي هي الأبعد عن غزة، تتصل القريتان بدروب ممهدة بقرى ياصور وأسدود وبيت دراس والسوافير وبرقة، وتتصل القريتان إحدهما بالأخرى، ويوجد مطار عسكري في الأراضي المنبسطة الواقعة بين البطاني الغربي نحو 47 م عن سطح البحر في حين ترتفع البطاني الشرقي 50 م، ويمر بأراضيها وادي الماري أحد روافد وادي صقير الذي يصب في البحر المتوسط.

### أسماء العائلات في قرية البطاني الغربي:

غزال، مرعي، مسلم، مصلح، قنديل، موسى، طه، صلاح، حمدان، عائلة النواجحة، فرحات، الحوت، عابدين، الجغب، عائلة صقر، الدسوقي، عائلة الدربي، حسنين، عائلة عفيفي، أبو محمد، أبو شمالة، عائلة خليفة، برقوني، عائلة أبو أحمد، عائلة غنيم، المدلل، عائلة الصوالحة، عائلة المدلل، عابدين، عائلة الحلبي، أبو ليلي، عائلة والي عائلة العزبة، عائلة أبو عبيد، عائلة إبراهيم أبو السيد، عائلة القطروس (الدويك)، عائلة أبو حشيش، عائلة العبادي، عائلة أبو دان، عائلة حمدان، عائلة أبو سرحان، عائلة حجوة، أبو شرخ، حلبي، جبر، فياض، الصيرفي، عائلة أبو سعدة، عائلة على الشيخ، عائلة الحاج محمد عبد الرحمن.

### • بعلين:

بعلين قرية فلسطينية تقع في أقصى الشمال الشرقي من مدينة غزة، وتبعد عنها 39 كم، وهي تابعة إدارياً لقضاء غزة منذ عام 1520، طوال فترة الحكم العثماني ثم الانتداب البريطاني، أقرب قرية لبعلين هي بركوسيا التابعة للواء الخليل، تحيط بالقرية أراضي بركوسيا وتل الصافي التابعين للواء الخليل، وأراضي صميل التابعة لقضاء غزة، وقد احتلت القرية وأُخليت من سكانها من قبل قوات الاحتلال الإسرائيلي ودمرت في 8 تموز/ يوليو 1948 في إطار عملية آن فار.

### - عائلاتها:

جوابرة، شعيبات، عزام، محمد، رحوم، جبر.

## • بني سهيلة:

تقع قرية بني سهيلة، في الطرف الجنوبي لقطاع غزة وتبعد 2 كم إلى الشرق من خان يونس و1 كم إلى الشرق من طريق رفح - غزة يصلها طريق محلي يربطها بالطريق الرئيسي الممتد إلى خان يونس غرباً وعيسان وبلدة خزاعة شرقاً.

### - عائلاتها:

الشامي، أبو جامع، أبو بركة، أبو دقة، أبو حماد، القرا وأبو جامع وتضم أبو يونس، أبو سرور، أبو نصير، أبو قويدر. أبو سييت، أبو داوود، أبو سعادة، أبو ديب، أبو عابد، أبو هجرس، أبو سلوت، أبو سمرة، النجار، القهوجي، أبو عليان، أبو فياض، أبو اسحاق، أبو فسيفس وتضم، أبو دان، أبو زيدان، أبو لبدة، أبو شاب أبو عيادة، أبو حامد. أبو حية، أبو عاصي، أبو خطي، الدغمة، أبو طعيمة، أبو شارب، أبو ديدة، أبو خاطر، أبو عدوان، البريم وتضم الشيبلي، أبو درج، أبو داوود، أبو سعادة، أبو ديب، أبو سمور، الفجم، المدني، أبو شحادة، الدرديسي، أبو برهم. رابين، أبو درج، أبو تيم، أبو جودة، قديح، أبو سهمود، الرقب وتضم، أبو عمر، أبو صقر، أبو ريده، أبو عدوان.

## • بيت جرجا:

بيت جرجا قرية عربية تقع على مسافة 15 كم إلى الشمال الشرقي من غزة وتبعد نحو كيلومتر واحد إلى الشرق من خط سكة حديد رفح - حيفا، ومن الطريق الساحلية غزة - المجدل، وتبعد إلى الجنوب من المجدل 9 كم، تربطها بالقرى المجاورة مثل بريرة وبريرة من الشمال الشرقي ودير سنيد من الجنوب والجيّة وهريبا ودمرة دروب ممهدة وسمس من الجنوب الشرقي.

هي قرية قديمة دعاها ياقوت باسم "جرجة"، وقد اندثرت القرية القديمة وأقيمت مكانها قرية بيت جرجا عام 1825م، ولا تزال آثار القرية القديمة في وسط بيت جرجا متمثلة في أسس أبنية قديمة وبئر مياه.

نشأت بيت جرجا فوق بقعة منبسطة من أراضي السهل الساحلي ترتفع نحو 50 م عن سطح البحر، ويمر بطرفها الغربي وادي العبد أحد روافد وادي الحسي الذي ينتهي في البحر المتوسط، ويطل مقام النبي جرجا في الطرف الغربي من القرية على ضفة وادي العبد.

### - عائلاتها:

ماضي، نجم، أبو حسنين، أبو مطر، أبو حلبية، أبو ندى، أبو البر، أبو طاحونة، أبو القرع، أبو استيتية، موسى، أبو ناصر، العفيفي، الحلو، الدرة، أبو كرش، الاعرج، أبو مشعل،

العدسي، أبو عسفة، أبو سلامة، الجرجاوي، أبو علبة، قاسم، موسى، عطا، مقبل، أبو سلطان، أبو مراد، صيام، الشوربجي، الجدع، الزول، حميد، عيسى، أبو عجرم.

### • بيت حانون:

تقع مدينة بيت حانون في شمال قطاع غزة وترتفع 50 متراً عن سطح البحر حيث يحدها من الشرق والشمال الحدود الفاصلة بين القطاع والأراضي الفلسطينية المحتلة عام 1948، ويحدها من الغرب أراضي مدينة بيت لاهيا ومن الجنوب وهو مدخل المدينة شارع صلاح الدين الذي يمر إلى معسكر جباليا ومدينة غزة، ويعتبر موقع بيت حانون موقعاً متميزاً لوجود أكبر معبر برى يربط قطاع غزة بالأراضي الفلسطينية المحتلة عام 1948 (معبر بيت حانون).

#### - عائلاتها:

المصري، الاسطل، السقا، أبو جزر، العبادلة، الفراء، البيك، الزعباتين، الكفارن، العثامنة، بسيوني، أبو هربية، أبو عودة، حمد، الشبارنة، الكتكوت، نشوان، أبو رزق.

### • بيت دراس:

بيت دراس قرية فلسطينية، تقع إلى الشمال الشرقي من مدينة غزة، وتبعد عنها 32 كم، وترتفع 50 متراً عن سطح البحر، تبلغ مساحة أراضيها 16357 دونماً وتحيط بها أراضي قرى المجدل والسوافير الشمالي والغربي، والبطاني الغربي والبطاني الشرقي، وأسدود، وحمامة.

#### - عائلاتها:

أبو شمالة يضم: عقل، عقيل، صلاح، اعلاين، موسى، شاهين، عيسى، الدردساوي، قشطة، عامر .

عابد يضم: أبو الكاس، الحاج أحمد حسين، حماد، جبر، كرسوع، السيد، بركات، منصور، الزبيدي، العسكري، الجريسي، شعفوط، أبو القريا، النادي، القمحاوي، مطلق، دارس .

المقادمة تضم: حداد، ميدان، وادي، الحج، ريحان، عمار، اليازوري، علي، العرابلشي، الخطيب، العويني، عبد الهادي، أبو شنب، العدوي، الملك، الشيخ، أبو شملة، الأشهب، البر، أبو جبل.

بارود تضم: أبو كرش، ياسين، تايه، أبو جاموس، سعد، سلامة، الصميدلي، عثمان، الناطور، زهد، داوود، عبید، البيش . عائلة المشهراوي، خليفه

## • بيت طيمة:

تقع بيت طيمة إلى الشمال الشرقي من مدينة غزة، وتبعد عنها 21 كم، وترتفع 75 م، عن سطح البحر، وتبلغ مساحة أراضيها 11032 دونماً، تحيط بها أراضي الجبة، حليقات، وبربرا، وكوكب، والمجدل، وقد عدد سكانها بـ 606 نسمة في 1922، و (1060) نسمة في عام 1945.

يوجد بالقرية جامع ولها مدرسة مشتركة مع كوكبا، وحليقات، وبها آثار قديمة، وبجوارها خربة بيت سمعان، وخربة ارزة، وخربة ساما، قامت المنظمات الصهيونية بهدم القرية وتشريد أهلها البالغ عددهم عام 48 (1230) نسمة، وكان ذلك في 19/10/1948 ويبلغ مجموع اللاجئين من هذه القرية في عام 1998 حوالي 7551 نسمة.

### - عائلاتها:

المبحوح، الصوص، أبو لبدة، الشريف، صلاح، الخولي، الكرد، شومر، جبريل، سلمان، عيسى، الحجوج، الحلبية، الطيماوي، صباح، عواد، أبو مهادي، الخطيب.

## • بيت عفا:

تقع بيت عفا شمال شرق غزة بنحو (36) كيلومتراً، وشمال غرب الفالوجة بنحو (5) كيلومترات، وهي تقع في منتصف الطريق بين قريتي عبدس وعراق سويدان وعلى نحو كيلومتر واحد من كل منهما، تحيط بالقرية أراضي قرى السوافير وعبدس وعراق سويدان وكرتياً.

### - عائلاتها:

وشاح، النجار، أبو جاسر، سالم، جاد الله، جبريل، رضوان، أبو عطا، أبو الكاس، أبو شطة، أبو صبح، شحادة، أبو سيف، أبو سالم، الزيتي، أبو زور، الحاج أبو كف.

## • بيت لاهيا:

يحد بيت لاهيا من الغرب البحر الأبيض المتوسط ومن الجنوب جباليا والنزلة ومن الشرق بيت حانون، مساحتها 24500 دونم يخضع منها لنفوذ البلدية 14374 دونماً، علماً بأنها كانت قبل نكبة عام 1948 ثاني قرية في المساحة والملاك بعد بلدة برير في اللواء الجنوبي من فلسطين إذ كانت تمتد أراضيها عبر قرى بيت حانون - دير سنيد - دمرة ونجد وسمسم حتى حدود برير هذا من الشرق، أما من الشمال قرية هربيا ويبلغ عدد سكانها الحالي 75000 نسمة، وتحيط البلدة الكثبان الرملية، والتي يصل ارتفاع بعضها إلى 55 متراً فوق مستوى سطح البحر، ويكثر فيها شجر الجميز الضخم.



## - عائلاتها:

حمونة، البراوي، العطا، طمرة، السلطان، غبن، أبو حالب، عليان، الكيلاني، المصري، علي، البراوي، العطاطرة، سلمان، الخطيب، زايد، الشيخ حسن، صالحة، اشتوي، الاشقر، أبو شهلة، السبعوي، أبو القمصان، المسلمي، سلمان، عبد الدايم، فشقش، أبو جراد، الزعنون، سعدة، سعد، نايفة، الحلو، اللوح، الدحنون، الدعبلة، القبط، خضير، أبو زر، فدعوس، أبو بنات، الرجل، صرصور، عودة، رجب، طنبورة، الارناؤوط، معروف، مسلم، ورش، اغا، أبو سمرة، عبد الدايم، أبو جراد، السعد، قمحان عطا الله، أبو حالب، أبو شديق، صبيح، قشطة، الحبل، الرضيع، مصلح، سرسوقة، شعبان، فلفل، الزين، البحري، عبدالدايم.

## • برير:

برير قرية فلسطينية مهجرة تقع في الشمال الشرقي من مدينة غزة احتلت ودمرت عام 1948 م خلال عملية باراك، أيار 1948 م، تحيط بها بئر السبع والفالوجة وهوج ونجد وسمسم وحليقات وكوكبا. بلغ عدد سكان برير في عام 1945 م 2740 نسمة، وقدر عدد أبناء القرية اللاجئين في عام 1998 حوالي 19519 نسمة.

## - عائلاتها:

العبيات وتضم سالم أبو عياد، سالم، أبو عوكل، أبو الفحم، فلفل، درباس، عبيد، منصور، شريم، يحيى، أبو جبل، عفانة، سرحان، أبو رزق، الاقرع، مرسي، الحساسنة، أبو عاصي، أبو زيدة، الازرق، أبو حبل، النول، صباح، العرييد، الخطيب، الكيلاني، العطل، بكر، النيرب، نصار، البطل، العقرب، أبو نحل، الشادومي، أبو العراج، شوفان، أبو ليلي، جرهذ، حماد، شاهين، الاشقر، النشوان، صالحة، الشهايمة، البياعة، أحمد، عدوان، عايش، ريان، العزامي، حلاوة، الشريف، أبو الضباع، أبو عزوم، العجاجة وتضم علي حسين، النيرب، أبو دغيم، عقل، جبر، الحواجري، أبو داير، المنيراوي، برغوث، البصيلي، كيلاني، قويدر، أبو الهنود. الرزائية وتضم موسى، غريب، ناصر، ادغيش، مسمار، الرواجيح، الشحادات، ايوب، شامية، محيسن، شحادة، أبو عدس، العطل، أبو صافية، أبو سمك، أبو ربيع، اللخاوي، الحوم. المقالة وتضم اسماعين، الحاج، رشيد، أبو سخيلة، الشيخ، أبو حمد، العلول، مونس، أبو شكيان، شقور، عبد العال، أبو هزاع، ظاهر، حميد، أبو علوش، عرب الدقس، عرب الثوابة، عرب الشباكي.

## • قبيلة جبرات الدقس:

تنتشر قبيلة الجبارات على طرفي وادتي الحسى، المار بين غزة وعسقلان، وتفصل أراضيهم بين قرى جبل الخليل في الشرق وغزة في الغرب.

تقع مضاربهم في الشمال الشرقي من غزة، وتمتد إلى جوار قريتي "برير" و"الفالوجة"، قدروا حسب إحصاء عام 1931 بـ 4452 شخصاً منهم 2434 من الذكور و2008 من الإناث، ذكرهم الحمداني وقال: إنهم بنو جابر، وذكر أن كبيرهم في زمانه: نهد بن بدران، والجبارات أنفسهم يذكرون أنهم إحدى العشائر التي تتالف منها قبيلة بني صخر في شرق الأردن.

### • سُكْرِير (صقير):

سُكْرِير أو صُقْرِير " أبو سويرح" ينطق اسمها بضم أوله وسكون ثانيه وكسر ثالثه، وهي قرية شكرون الكنعانية وورد اسمها في السجلات الرسمية باسم (سكْرِير) تحريفاً للكلمة الكنعانية (شكرون)، وتربة أراضيها طينية في الشرق والجنوب الشرقي ورملية وصفراء على الشريط الساحلي و الشمال الغربي، وبعض أراضيها مرتفعة أما في تل الاخيزر، وتل النبي يونس وتل أبي القردان وتل عالي يرتفع عن منسوب مستوى سطح البحر نحو (50 متر) وتلال عيوشة غرباً وتل البنية، يحدها من الشمال بينا ومن الشرق بشيت ومن الشرق والجنوب ازدود ومن الغرب البحر الأبيض المتوسط.

ويقسمها نهر سكرير من الشرق إلى الغرب بعد مروره ببعض القرى العربية وأنشئ على أراضيها مستوطنة (بني داروم) سنة 1948 على قطعة الأرض المسماة (الهجير) وأنشئ أيضاً مدرسة دينية (نير جاليم) سنة 1949 على أرض (الشيخ سلّم أحمد أبو سويرح) وتم إنشاء ميناء اشدود سنة 1961 على أراضي القرية.

#### - عائلاتها:

عشيرة أبو سويرح، أبو حزين، الخطيب، أبو ربيع، أبو صقر، أبو خالد، أبو حلوة، الحطبي، أبو مبارك، الملاحه، الرجيلوي، أبو عبيد، أبو عطا، أبو مرجان، الروحي، العزيب، الوديدي، أبو مويس، أبو عروق، أبو حجاج، ابن خميس، أبو راشد، أبو عتيق، أبو عيد، البليسي، الجرادات، الرخاوين، قرمان، القرم، القطي، الهديشات، جاد الله، أبو عطا، أبو الحن.

### • الجورة (عسقلان):

قرية الجورة عربية على شاطئ البحر المتوسط تبعد 5 كم غربي الجنوب الغربي لمدينة المجدل، وقد قام موضع القرية على أنقاض قرية ياجور التي تعود إلى العهد الروماني، ويعني اسم الجورة المكان المنخفض، لأن موضعها يمتد فوق رقعة منبسطة ترتفع 25 م عن سطح البحر، وتحيط بها بعض التلال الرطبة المزروعة، عدا تلك التي تطل على البحر بجروف شديدة الانحدار، ويمتد جنوبي الجورة مسطح رملي واسع يعرف باسم رمال عسقلان، لأن الكتبان الرملية الشاطئية زحفت بمرور الزمن فغطت معظم خرائب مدينة عسقلان، ولم يتوقف إلا بعد أن زرعت فيها الأشجار المثمرة والأحراج، وهذه الخرائب المجاورة لخرائب عسقلان دفعت إلى تمييز القرية باسم جورة عسقلان.

## - عائلاتها:

مطر، صيام، قنن، البردويل، الشيخ علي، غراب، زريد، قوصة، أبو سليمان، الهباش، أبو دراز، روقة، العبد حسين، أبو زاهر، المسحال، حسونة، الجعبري، الهبيل، شريم، النجار، ياسين، الشيخ، الطويل، القصير، شحادة، حامد، عاشور، عياش، البصلة، هنية، الحناوي، كباجة، راضي، فرحات، حجو، أيوب، الزق، العامودي، روقة، أبو دية، سالم، أبو غوش، الجوح، صيام، سحويل، رمضان، الوحيدي، بخيت، برهوم، بلوطه، الشريف، مفرح، علوان، بيادسه، صويص، تنيرة، أبو غليون، أبو مهادي، القهوجي، الشعراوي، أبو الندى، أبو جياب، أبو غوش علوان، صندوقة، العوضي.

## • المصدر:

المصدر بلدة فلسطينية من بلدات قطاع غزة في محافظة دير البلح، تقع إلى الشرق من مدينة دير البلح، احتلت في حرب عام 1967، يحدها من الشمال مخيم المغازي ومن الغرب شارع صلاح الدين ومن الشرق الحد الفاصل بين غزة والأراضي المحتلة. وبلغ عدد سكانها حوالي 2587 نسمة حسب التعداد العام للسكان والمساكن والمنشآت الذي أجره الجهاز المركزي للإحصاء الفلسطيني عام 2017.

## - عائلاتها:

العودة، العطاطرة، المصدر.

## • المواصي:

المواصي بقعة من أرض فلسطين تقع جنوب غرب محافظات غزة على ساحل البحر الأبيض المتوسط، ابتداءً من حدود دير البلح، وحتى الحدود المصرية في الجنوب، وتقدر المساحة الإجمالية للمواصي بحوالي 11 الف دونم، وتعتبر المواصي واحدة من المناطق الصفراء، أما المساحة المستغلة من شاطئ المواصي الذي يبلغ طوله حوالي 12 كيلومتراً، فهي 40% فقط، وتشتهر المنطقة بأشجارها المثمرة وكثبانها الرملية.

وتتقسم المواصي لمنطقتين: الأولى، منطقة مواصي رفح والثانية، منطقة مواصي خان يونس، ويتوزع السكان في كل منطقة منهما في ثلاثة تجمعات سكانية، أما التجمعات في مواصي رفح فهي: القرية السويدية، عزبة الشالفة، عزبة الندى، وأما تجمعات مواصي خان يونس فهي: حي بنى عامر، منطقة تل جنان، مواصي القرارة المعروفة بتل ريدان، وقد سميت المزرعة (ماصية) نسبة إلى الحفرة التي يعمقونها ليتجمع فيها الماء ثم يسقون منها الخضرة في بداية زرعها: كالبندورة، والخيار، والفلفل الحار.

#### - عائلاتها:

أبو النمر، النجار، هدهود، الحلو، أبو عديفي، الرجلاوي، أبو جراد، الوديدي، الجعبري، دحلان، المباشر، بريخ، المدهون، ياسين، زعرب، البيوك، شعث، المحامدة، اللحام، الدسوقي، النجا، الزق، الاسطل، الاغا، هيلون، الهواري، الغوري، أبو عيد، أبو معنية، الحاج.

#### • المغراقة:

هي قرية فلسطينية من قرى قطاع غزة في محافظة دير البلح، يحدها من الشمال مدينة غزة ومن الجنوب وادي غزة ومن الشرق شارع صلاح الدين ومن الغرب مدينة الزهراء ومساحتها 3,2 كم<sup>2</sup>، تقع جنوب محافظة غزة.

#### - عائلاتها:

أبو كميل، أبو عطوي.

#### • المنصورة

أنشئت عام 1946 إحدى قرى مدينة غزة ( قرية مزالة ).

#### - عائلاتها:

النبريص، النبري، أبو الجديان.

#### • بربرة:

تقع بربرة في الجزء الجنوبي من ساحل فلسطين على الطريق الرئيسي بين غزة ويافا، على بعد خمسة كيلو مترات إلى الجنوب من المجدل، وحوالي 20 كيلو متراً إلى الشمال من غزة، وهي من قرى لواء غزة، ترتفع عن مستوى سطح البحر حوالي 50 متراً، وتتصل بالمجدل بالطريق الرئيسي المعبد (طريق غزة - يافا).

تجاور بربرة وأراضيها الممتدة في كل اتجاه قرى: هربيا من الجنوب الغربي، وبيت جرجا من الجنوب الشرقي، وسمسم وبربر وبيت طيما وحليقات من الشرق، وقرية الجية (التي لا تبعد عن بربرة أكثر من كيلومترين)، ونعليا والخصاص والجورة من الشمال، فهي تبعد عن البحر حوالي ثلاثة كيلومترات، وعند أطرافها الغربية تقع الكثبان الرملية الممتدة بمحاذاة البحر.

#### - عائلاتها:

يونس، صالحة، أحمد، عدوان، الاشقر، أبو نحل، عايش، ريان، نشوان، العزامي، حلاوة، أبو الهنود، أبو ضباع، أبو عزوم، نشوان، نصار، أبو عبادي، سعد الدين، أبو وهبة، الشريف، فروخ، الزبيق، العلي، شامية، بكر، أبو كايد، العطل، المغربي، الحواجري، تموض، دبوس.

## • بُرقة:

برقة قرية عربية تقع على بعد 48 كم شمالي شرق غزة، يحدها من الغرب والجنوب الغربي قرية اسدود ومن الجنوب البطاني الغربي ومن الجنوب الشرقي البطاني الشرقي ومن الشمال قرية بشيت وقطرة من الشمال الشرقي ومن الشمال الغربي أبو اسويح و بينا ومن الشرق ياسور. ويمر كل من خط سكة حديد رفح - حيفا، وطريق رفح - حيفا الرئيسة المعبدة إلى الغرب منها بقليل (3 كم)، لذا كان موقعها الجغرافي مهماً بالنسبة إلى مرور البضائع والمسافرين بها ما بين السهل الساحلي وشماله وفي عام 1948 شرد الصهيونيون سكان برقة، ودمروا القرية، وأقاموا مستعمرة ( جن يفنه) على أراضيها.

### - عائلاتها:

الداوهودي، العامودي وتضم أبو الخير، عواجة، الهرش، صباح، العيفي، السردى، منصور، العبادي، الحملاوي. الخضور و تضم: أبو ركبة، أبو جلمبو. المغربي، حسنين، فتوح، الشبطي الخطيب، سيف، البليسي، الطهراوي، العفانة، عايش، شحادة، أبو شاويش، متقال، حجة، أبو سرايا، الهيسماوي، سرية، الاشعل، عساف، سليم، سيف، مثالي، أبو عيسى، الهرش، عواجة، أبو علي، النجار، الجفدار، شلح.

## • جباليا:

موقع جباليا الجغرافي جزء طبيعي لا يتجزأ من أرض فلسطين، وتقع في منطقة السهل الساحلي إلى شمال شرق مدينة غزة على خط إحداثي محلي شمالي (104، 50م)، وخط إحداثي محلي شرقي (100، 80م)، ويحيطها من الشمال مدينتا بيت لاهيا وبيت حانون، ومن الجنوب مدينة غزة، ومن الشرق حدود خط الهدنة الثماني والأربعين، ومن الغرب البحر الأبيض المتوسط، وترتفع عن سطح البحر نحو 35 قدم، ومساحتها تقارب 18 كم، وبالتحديد (17897) دونماً، وفي عام 2006م بلغ عددهم نحو 175000 نسمة، منهم (95000) نسمة من السكان الأصليين، و(80000) نسمة من اللاجئين، ويعمل معظمهم في الوظائف الحكومية والتجارة والأعمال الحرة.

### - عائلاتها:

القانوع، حمودة، عبد ربه، السلطان، أبو الحسنى، الندر، البرش، النجار، دردونة، شعبان، المطوق، عسلية، شهاب، رضوان، سليمان، عوض، جمعة، الشناط، مهرة، خضر، الجرجير، الدبور، أبو النور، جنيد، الزين، علوش، عبيد، مسعود، عايد، أبو الخير، الحاج علي، الحرثمي، حلاوة، البطش، بدرة، الحناوي، العطار، الناعوق، ريحان، جودة، شاهين،

نهبان، فسفوس، قدورة، طروش، علوان، التوم، عساف، غنيم، العسلي، أبو زينة، أبو جبل، حمدية، عزام، منصور، حمادة، العيد، عبدالله، الهسي، سمارة، الباشا، الحوراني، العطعوط، أيوب، الجمل، دبو، الحلاوين، ضميده، البشليقي، السخلة، قرموط، سنان، سعد، منون، الحرتاني

### • جحر الديك:

تقع جحر الديك في جنوب محافظة غزة في منتصف المسافة بين مدينة غزة والمعسكرات الوسطى، وتبعد عن مدينة غزة مسافة 8 كم، يحدها شرقاً الخط الأخضر (الأراضي المحتلة عام 1948)، وغرباً شارع صلاح الدين، وشمالاً فيحدها طريق معبر المنطار "كارني"، وجنوباً يحدها وادي غزة.

#### - عائلاتها:

التياهين، عويدات، أبو عبادة، أبو مكتومة، أبو السعيد، مقداد، أبو حجير، أبو عوض، النسر، أبو عيسى، الكسكيلي، الزهارنة، الشاويش، الزوارعة، حماد، المغادرة، السواركة، غزية.

### • جولس:

مدينة جولس تقع إلى الشمال الشرقي من مدينة غزة، وتبعد عنها 5,26 كم، وترتفع 50م عن سطح البحر، وتبلغ مساحة اراضيها 13584 دونماً، وتحيط بها قرى السوافير، عبدس، المجدل، ويحدها من الغرب حمامة ومن الجنوب المجدل وعسقلان ومن الشمال السوافير الغربي ومن الجنوب عبدس وبيت عفا وجولس والجنوب الشرقي كوكبا وعراق سويدان، وقد عدد سكانها عام 1922، (481) نسمة، وفي عام 1945 (1030) نسمة، ويوجد بها جامع، مقام الشيخ خيروه ومجاهد في الحروب الصليبية، وانشئت مدرسة القرية عام 1927، ويوجد بها آثار قديمة، وخربة الذراع، وخربة رسم الفرش، قامت المنظمات الصهيونية بهدم القرية وتشريد أهلها البالغ عددهم عام 48 (1195) نسمة، وكان ذلك في 28 / 5 / 1948 ويبلغ مجموع اللاجئين من هذه القرية في عام 1998 حوالي (7337) نسمة، أقيمت على اراضيها مستعمرة هوديا عام 1949.

#### - عائلاتها:

عائلة العصار تتكون من شقين وقسمين هما: القسم الأول: ويضم عائلات أبو سيف، إسليم، مصطفى، عرمان، بدوي، الناجي/ أبو عويضة، القسم الثاني: يضم عائلتي العصار وعابد، أبو سيف، عائلة الشبراوي عائلة خطاب، عائلة الحوت، عائلة نصار، عائلة العطار، عائلة الغصين، عائلة الطيار، عماد الدين، كساب، حنيح، الغمري، محمد خليل، أحمد نصار عائلة شتات، عائلة أبو عيشة، عائلة

الحوت الشريفة، عائلة أبو خضير الشريفة، شقلية، الخواجا. النقلة، اسعد، فريخ، زينب، العكاش، فرهود، سلام، عابد، البديري، جوده، كساب، مطير، المعادي، عواد، الغفاري، الشرجي، البرجنه، أبو رحمة، أبو ظافر، العاجو، أبو غنام، أبو حليمه، قشطة، أبو شعبان، الغطاس، طبيلة، عنبر، حمدان، عماد الدين.

## ● الجية:

الجية قرية صغيرة نسبياً ولكنها عريقة تزيد مساحة أراضيها قليلاً عن 8500 دونماً، تبعد عن غزة حوالي 20 كيلومتراً، وتقع شرق الطريق بين غزة والمجدل، ويمر خط السكة الحديدية من الأراضي الغربية للقرية من فلسطين إلى مصر، ويبلغ متوسط ارتفاع سطح أراضي القرية 50 متر عن سطح البحر ويخترقها وادي واسع يمتلئ بالماء طوال الشتاء وقد قام اليهود بتسوية هذا الوادي بعد عام 1948 تماماً وقد أزالوا بئر المياه والمسجد بل والقرية كلها، يحد أراضي الجية من الغرب نعليا ومن الجنوب والجنوب الغربي بربرة ومن الشرق والشمال الشرقي بيت طيما ومن الشمال الغربي المجدل.

### - عائلاتها:

عائلة الشنطي، الأخرس، عائلة عبيد، عائلة طه، عائلة مطر، عائلة الحاج إبراهيم، عائلة الطيبي، عائلة أبو عواد، عائلة علوش، عائلة حماد، عائلة خير الدين، عائلة درويش، عائلة رجب، يوسف، سلمان، طه، عائلة عباس وزايد (الشنطي)، عائلة حسين إبراهيم، السحار، أبو عصبه، حارة القطوري: وتضم العائلات التالية: عائلة سويدان، عائلة شاهين، عابد، عائلة المشني، عائلة صباح، عائلة موسى، عائلة نصر الله، عائلة عوض (وعائلة شعبان منشقة من عائلة عوض)، عائلة جبر (ريان)، حارة الغبون: وتضم العائلات التالية: عائلة محجز، عائلة أبو شنب، عائلة العبسي، عائلة سليمان، سليم، عائلة عيسى، عائلة صيام، عائلة سليم، عائلة راضي (شاهين)، عائلة ياسين حلوة، عائلة ربيع، عائلة سالم وسلامة، الاخرس، عوض، خليل.

## ● حتا:

حتا قرية عربية تقع على مسافة 41 كم شمالي شرق غزة وهي من قرى عسقلان وتبعد كيلومترين إلى الشمال من الفالوجة، وتجاور قرى كرتيا والجسير وصمّيل، وقد نشأت القرية على أرض منبسطة ترتفع 85 م عن سطح البحر.

### - عائلاتها:

شبانة، جوابرة، صبح، عيد، الحوراني، لافي، فارس، الشربيني، الطويسي، جمعة، متوالي، حمص، الحتاوي، عثمان، حسين، غانم، الشامي، حمدان، طليب، عيسى، ياسين، يحيى.

## • حليقات:

حليقات قرية عربية تقع إلى الشمال الشرقي من مدينة غزة، ولموقعها أهمية خاصة لوجودها في قلب منطقة نفطية، ولمرور طريق كوكبا - برير - غزة منها، وتوازي هذه الطريق الساحلية طريق غزة - المجدل - يافا الساحلية حتى دوار جولس، ومن ثم إلى أسدود، وتحيط بقرية حليقات قرى عربية مثل كوكبا، وبيت طيما في الشمال، وبرير في الجنوب، وبيت جرجا في الغرب، والفالوجة في الشرق، وترتبط مع هذه القرى بطرق شرعية إلى جانب الطريق الساحلية الرئيسية.

نشأت حليقات فوق رقعة متموجة نسبياً من السهل الساحلي الجنوبي على ارتفاع 100م فوق سطح البحر.

### - عائلاتها:

محمد، نوفل، جودة، العاصي، حمد، الطويل، حسين، صلاح، صالح، خليل، عوض الله، عبد الله، أبو صافي.

## • حمامة:

حمامة بلدة مهجرة في الجنوب الغربي من ساحل فلسطين قبل حرب 1948، طرد اليهود الصهاينة سكانها، كانت البلدة تقع على بعد 2 كيلو متر من الشاطيء، وعلى مسافة 3 كيلو متر شمال مدينة المجدل (مدينة عسقلان وأشكلون حالياً)، وعلى بعد 31 كيلومتراً. وكذلك إلى الشمال الشرقي من مدينة غزة قريباً من الخط الحديدي والطريق الساحلي، وتبلغ مساحتها 42 كيلو متر.

هذه المنطقة هي اليوم جزء من دولة فلسطين المحتلة شمالي حدودها مع قطاع غزة، في فترة الانتداب البريطاني اتبعت حمامة قضاء المجدل (عسقلان) لواء غزة.

### - عائلاتها:

العوض، أبو صفية، شامية، الشاعر، القاعود، الاعرج، دحلان، حمودة، صباح، بيسي، عبوش، أبو ريالة، حرب، سكر، الصقور، المقايذة، شبير، المصري، بركات، عزام، اللحام، عباس، الحمامي، مقداد، أبو الكاس، صقر، الهباش، الهواش، رضوان، الزيان، كلاب، دحلان، الحسني، أبو عودة، الخواجة، كعبر، السر، العلوي، انشاصي، طالب، الدنف، حماد، الفار، حمودة، أبو سلطان، حسونة، البياري، أبو عبيد العمري، حرب، حمادة، أبو ريالة، الخناشرة، أبو ديفيد، أبو عنزة، الشحاذنة، نسمان، أبو شعير، أبو نبهان، النجار، أبو سمعان، السبع، شحادة، طبازة، أبو العمرين، عزيز، حلق، البودحي، حدودو، عبد الحميد، زينب، جراد، أبو دية، أبو زور، الاجرب، الاخشم، زطيم، اهليل، درباع، كوانبن، سلامة، الاعوج، أبو



طرمة، المصريين، تضم، أبو سلامة، أبو قورة، الاشهب، خضر، الساعي، العيني، عطية، الشريف، عبدالباري، النمنم، أبو شقير، أبو حطب، المحلاوي، فرينة، انشاصي، البس، الفار، عوض الله، مسارعي، العزازي، افتيحة، العلوي، الدنف، سعد، رضوان، الزيان، كسكين، أبو حمدة، الشوام، الفراني، عواد.

## • خزاعة:

تقع بلدة خزاعة إلى الشرق من مدينة خان يونس، وتحاذي الخط الأخضر عام 1948، وتبلغ مساحة البلدة ما يقرب من (4000 دونم)، في حين يبلغ عدد سكانها حوالي (11 ألف نسمة) تعد نسبة اللاجئين النسبة الأكبر من السكان، الذين اقتلعوا وشردوا من بيوتهم وأراضيهم عام 1948، سواء من شرق البلدة أو من مدينة يافا.

### - عائلاتها:

قديح، النجار، رضوان، أبو رجيلة، أبو روك، أبو علي، أبو ريذة، القرأ، أبو صبح، الخزاعي، الفراء، الخزاعي، الساعدي، الحجامي، الوكيل، العبودي، ناظم، الكربلي، الشباني، كباره، كواك، أبو اسحاق.

## • خان يونس:

خان يونس هي مدينة فلسطينية، ومركز محافظة خان يونس، تقع في الجزء الجنوبي من قطاع غزة، وتبعد عن القدس مسافة 100 كم إلى الجنوب الغربي، يحدها من الجنوب مدينة رفح ومن الشمال مدينة دير البلح، وهي مركز محافظة ساحلية تطل على البحر الأبيض المتوسط من جهة الغرب ومن الشرق إسرائيل، ويحيط بها عيسان، بني سهيلة وقضاء بئر السبح، تعتبر خان يونس ثاني أكبر مدينة في قطاع غزة من حيث السكان والمساحة بعد مدينة غزة، حيث يبلغ عدد سكانها اليوم قرابة 20000 نسمة، وما يمثل 17% من سكان قطاع غزة، وتبلغ مساحتها 54 كيلومترا مربعا، مما يجعلها واحدة من أكثر المدن الفلسطينية كثافة بالسكان.

ينتمي إقليم خان يونس إلى المناخ الصحراوي المتوسطي ويمتد هذا الإقليم في الجزء الجنوبي من قطاع غزة أي خان يونس ورفح، وفي الجزء الغربي، وفي الجزء الشرقي الذي يضم قرى بني سهيلا وعيسان وخرزاعة، ويعد إقليم خان يونس مسرحاً لتلاقى فوقه مؤثرات البحر المتوسط والصحراء وعلى الرغم من وقوع محافظة خان يونس على البحر المتوسط وتأثرها بمناخه المعتدل الرطب، إلا أن موضعها في الساحل الجنوبي للبحر المتوسط يقلل من تأثير الرياح الجنوبية الغربية المطيرة شتاء على الإقليم بسبب هبوبها شبه موازية للساحل ولكن لا نستطيع أن نتجاهل أثر نسيم البحر الذي يهب على المدينة في الفترة الصباحية ويلطف من حرارة الصيف.

## - عائلاتها:

أبو الحن، التوم، الجبور، العقاد، وادي، وافي، الاغا، السقا، الفرا، شراب، شبير، الشحري، المصري، الهندي، النجار، أبو حدايد، العويني، كوارع، العمور، أبو دقة، عبد الغفور، البطة، أبو شعت، أبو عاصي، صافي، فارس، القدرة، النمروطي، فروانة، عنابة، السطري، أبو قويدر، قديح، الحمائدة، عبد الباري، وافي، فرينة، العبادلة، أبو ستة، أبو شاويش، الدرة، أبو جزر، الأغا، سلوت، أبو جامع، الأسطل، الحملاوي، صهيب، شبير، أبو طه، القديري، أبو القمصان، المطرف، أبو نعمة، أبو زعنونة، أبو شاويش، كلاب (اللام المشددة)، أبو دراز، عابدين، السمييري، المجايدة، الرقب، الجرف، شهوان، أبو شقرة، أبو حسنين، أبو مغيصيب، أبو شباب، زعرب، أبو الشحمار، جرعون، طاعة، بريخ، أبو شعت، أبو عمر، وادي، فسفوس، عاشور، البشيتي، أبو عنابة، الشوربجي، البيوك، فياض، البشير، أبو شمالة، اللحام، أبو بكرة، أبو شريتح، عبد الهادي، اسماعيل، أبو صبحة، اصرف، عمران، الحسنات، أبو تيمه، أبو ناهية، القرا، البريم، أبو عابد، أبو هجرس، أبو عدوان، أبو حميد، أبو لحية، الشاعر، شامية، حمدان، طافش، زقزت، صقر، زينة، عاشور، الأسطل، أصليح، البنا، الشاعر، الشواف، الغلبان، القصاص، المزين، أبو النجا، أبو حطب، أبو محمد، أبو حنون، أبو سعادة، أبو صلاح، أبو عيد.

## • دير البلح:

دير البلح في وسط قطاع غزة على طول الساحل شرق البحر الأبيض المتوسط، يقع مركز المدينة على بُعد 1700 متر تقريباً من الساحل شرقاً، في حين اكتُشف موقع داروم القديمة جنوب مركز المدينة على بُعد 3 كيلومتر تقريباً، وفي حين تمتد الحدود البلدية لدير البلح شرقاً، إلا أنّ امتداد المنطقة الحضريّة يتوقف عند طريق صلاح الدين الرئيسي من جهة الشرق.

## - عائلاتها:

أبو ميري، أبو سليم، أبو زيادة، بشير، العزايذة، أبو شعبان، الطواشي، شاهين، أبو ناصر، أبو سمرة، أبو حسنين، الكرد، أبو مشعل، برغوث، زيدان، أبو أسد، الأعور، أبو جبر، مزيد، الناعوق، أبو طواحينة، أبو عسفة، الخطيب، أبو خشبية، صرصور، البحيصي، أبو شرح، آل أبو عزيزة، أبو عبيد، أبو مصبح، العزب، منسى، الأطرش، أبو ربيع، المصري، الطحلة، الديراوي، البنا، أبو معيلق، عاشور، النجار، أبو شنب، فطاير، بارود، أبو ستة، كساب، سلوت، أبو قاسم، مهدي، رياح، حرب، السلقاوي، بخيت، أبو عمرة، عطوان، أبو غزة، نصار، أبو سلمية، تنيرة، الهباش، قفة، أبو شمالة، مناع، حجوة، العصار، أبو هدبة، أبو سلطان، الحسنات، الزريعي، الفليت (ريحان)، الهدهود، عياش، نصار، العلكوك، صيام، الشيخ على، بصلة، الحواني، الحولي، مطر، أبو جياب، ريان، السيقلي، التعبان، صالح، مصلح، أبو مغيصيب، حماد، مهنا، القرمانى، أبو عطا، صباح، اللوح، الدقي، أبو ضهير، سمك، ضاهر، القهوجي، البيومي، أبو السعود، العطار، موسى، فياض، حمدان، أبو حجير، براك، أبو

السبح، قفة، أبو غزة، عقيلان، آل أبو سعيقان، مسمح، أبو صفر، الطحلة، أبو نصير، أبو غنيم، النجيلي، دواس، ديب (أبو طبله)، أبو شحادة، الجوراني، أبو حمودة، العدوي، الطويل، أبو حية، أبو شراب، أبو دان، بدوان، المقيد، داوود، حجازي، الخالدي، شعافي، الغول، تمرز، كراز، دبور، آل أبو رزق، شقلية، الطويل، أبو صبرة، زنداح، السلمي، الدنف، شلدان، عيد، أبو عويمر، الحتو، العبيط، القرعان، أبو جياب، سلمان، عكاشة، أبو لوز، صلاح، عابد، أبو عيشة، أبو مخدة، المقاطعة، الصليبي، السحيلي، راضي، أبو بركة، اسماعيل، عبد الهادي، الغمري، خضر، أبو عسكر، الدبجي، أبو عويلي، زقوت، الوحيد، العرقان، أبو غماش، أبو درويش، نوفل، الحواجري، القطاوي، تايه، كلوب، جودة، أبو الروس، العماوي، أبو العلا، السميري، الناعوق، منيفي، الشاعر، الأعلى، أبو بكرة، جرير، أبو اخصيوان، خطاب، الرياطي، أبو شماس، أبو جراد، عواد، أبو طماعة، الأستاذ، أبو هولبي، الراعي، أبو سيف، العاصي، مهنا، المبحوح، أبو العجين، طموس، البطراوي، جمعان، أبو دية، أبو شرخ، أبو عسفة، أبو قويعي، أبو عيسى، الباز، أبو زعيتز، البرديني، أبو جميزه، الجايح، أبو عبدو، حور، غليون، أبو نواره، البردويل، الرواغ، أبو ليه، أبو سعد، الهندي، المشارفة، أبو خوصة، انشاصي، السلفيتي، السيد، النمروطي، أبو لبة، أبو العطا، خطاب، العريبي، عودة، النوري، دعيس، الفرخ، السميري، أبو ثريا، ميدان، صالحه، أبو سيف، قشلان، أبو دغيم، الكلوت، عفانة، أبو شعيرة، النواحجة، التعبان، انشاصي، الحبيبي، العجلة، يوسف، العبادسة، أبو منصور، العطي، جودة، ثابت، الحسنات، الهدهود، أبو نصير، النباهين، أبو زعنونه، قاعود، إسماعيل.

### • دير سنيد:

دير سنيد نسبة إلى آل سنيد من بطون غزية عربية، نزلت هذه الجهات في صدر الإسلام، هي قرية فلسطينية تقع على بعد 12 كم إلى الشمال الشرقي من مدينة غزة، القرى المجاورة لها هربيا، دمرا سمس، وادي العبد شمالا ووادي الحسي جنوبا . وهي محطة من محطات سكة حديد رفح، حيفا بين المجدل وغزة، تقع بين وادي العبد شمالا ووادي الحسي جنوبا، ترتفع 30م عن سطح البحر، بلغ عدد سكانها عام 1945م حوالي 730 نسمة، استولى عليها اليهود وهدموا بيوتها.

### - عائلاتها:

السنيد، أبو القمصان، مسعود، الحاج، قرموط، صبح، أبو سلامة، الشعرواي، الصاوي، شحادة، الزر، علي، جاد الله، عليان، حجازي، أبو نصر، مطر، النجار، الشيخ، عطا الله، أبو قوطة، أبو عسكر، حجاوي، حماد، أبو دية، الجوراني، اليازوري، أبو طربوش، الدباغة، صليبي.

### • رفح:

تقع رفح في أقصى جنوب قطاع غزة وتبعد عن مدينة غزة حوالي 35 كم وعن خان يونس 10 كم، ويحدها من الغرب البحر المتوسط، ومن الشرق خط الهدنة عام 48 ومن الجنوب الحدود المصرية الفلسطينية، وتعتبر أكبر مدن القطاع على الحدود المصرية، حيث تبلغ مساحتها 55 كم<sup>2</sup>.

مخيمات رفح: مخيم الشأبورة، المخيم الغربي، مخيم بينا، مخيم بدر، مخيم كندا، المخيم السعودي، أحياء رفح: موقع مدينة رفح جنوب قطاع غزة، فلسطين، حي البرازيل، حي الجنينة، حي خربة العدس، حي التنور، والمشروع، حي السلام، حي الشعوث والبراهمة والصوفي كلها أسماء لمنطقة واحدة، حي الزعارية أو رفح الغربية، حي الحشاش، حي تل السلطان.

#### - عائلاتها:

السطري، أبو تقيرة، أبو ماضي، الحميدة، حجازي، الشاعر، أبو جزر، زعرب، عبد العال، النخال، أبو ظهير، أبو رزق، المشلوخ، العطار، أبو القمصان، عبيد، أبو غالي، ظهير، أبو هاشم، شعبان، أبو كوش، الواوي، عفانة، قعدان، القاضي، أبو حسنين، العايدي، القشطة، العكاوي، الخواجة، بللور، البشيتي، سلامة، خليفة، أبو سليمة، نصر، عوض الله، الجعب، أبو عبيد، أبو نداء، أبو حميد، عدوان، الشاعر، العمصي، شاهين، أونجا لافي، أبو الريس، البليبيسي، السيد، أبو طه، أبو البطيخ، المصري، سمهدانة، ماضي.

#### • شوكت الصوفي:

قرية شوكت الصوفي بدوية وسميت بهذا الاسم بسبب ربط الباشا حماد الصوفي فرسه بالقرب من شوكة في تلك المنطقة.

#### - عائلاتها:

العبادلة، فياض.

#### • السواركة:

قبيلة السواركة عربية بدوية، تنتمي إلى قبيلة بني أسد تحديداً من بني غنم (أحدى فخود قبيلة بني أسد) من ذرية الصحابي الجليل عكاشة بن محصن بن حرثان الاسدي، هي أكبر قبيلة في شبه جزيرة سيناء ويبلغ عدد أفرادها نحو 700 ألف فرد، وهنالك من يدعون أن عدد أفرادها تجاوز المليون وما فوق، تقطن في مدن وقرى شمال سيناء. ويتمركز معظم السواركة في سيناء وشمالها تحديداً: قرى الجورة، والزوارعة، والظهير، والتومة، والقريعة، قرية الطويل، والميدان، السبيل بمركز ومدينة العريش، وقرية الروضة بمركز بئر العبد، قريتي التومة بمركز الشيخ زويد، وأبو شنار برفح ويسكنون قرية نجع شبانه بمركز مدينة رفح، بالإضافة إلى ذلك تتواجد أعداد كبيرة من السواركة ومن كافة الفروع والعشائر بوادي النيل وبالتحديد في محافظة الشرقية والإسماعيلية والمنصورة والبحيرة، يتواجد الكثير من السواركة كأفراد وعائلات ببئر السبع ودير البلح وغزة وبيت حانون وبيت لاهيا وداخل فلسطين والأردن.

## • صموئيل أو صميل:

صُموئِيل بضم الصاد وتشديد الميم وكسر الياء واللام، وتسمى (صُمَيْل الخليل) تمييزاً لها عن صميل يافا (المسعودية)، يحدها من الشمال تل الترمس والشمال الغربي الجلدية ومن الغرب قرية ادسير ومن الجنوب الشرقي قرية زيتا الخليل ومن الشرق برقوسيا وزكريا الخليل ومن الشمال الشرقي بعلين وقضاء غزة، هي قرية فلسطينية كانت تقع على بعد 36 كم شمال شرقيّ غزّة، هدمت وهجر سكانها خلال حرب احتلال فلسطين عام 1948.

### - عائلاتها:

النجار، سالم، حمادة، سريوة، الشالفة، البشايرة، العقدة، طه، عوض، مسلم، رمضان، عيسى، سلامة، معمر، ياسين، عبيد، العودني، عايش، زقزوق، أبو حمدان، بشير، زياد، شحادة، أبو ريشة، العمري، الروبي، شعيب، أبو غالي، الأحول، صلاح، الدباشي، سلمي، عادي، أبو حميدان، الخوالدة، الخطيب، عبد الواحد، أبو حجاج، الخدر، صبح، رمضان، أبو علي، حماد، أبوزيد، نوفل، شلاش، عوض الله، أبو زاكية، البيروتي، الراعي، أبو شريف، صبح، خليل، مسلم، المصري، الصريوي، جبرين، خالد.

## • نعليا:

نعليا هي قرية فلسطينية في قضاء غزة، وقد أخلت من سكانها أثناء حرب 1948 في 4 نوفمبر 1948 في إطار العملية العسكرية يوآف (يوآب)، وكانت تقع 19 كم من شمال شرق غزة في أراضي مدينة عسقلان الحديثة، وقد دافع عن القرية من قبل الجيش المصري، وكشف تعداد 1596 يبلغ عدد سكانها 440، وبحلول عام 1945 زاد هذا العدد إلى 1310.

### - عائلاتها:

الكلوت، سمور، ياسين، المقيد، أبو حمام، الدويري، أبو وطفة، شاهين، عيسى، الكزك، عمار، البن، العتيبي، الأرتوبي، السموري، السهاسنة، الغباتلة، القحطاني، أبو ورد، أبو حسين، سحويل، ريان، المقيد، غباين، الفريج، الملفوح، بشير.

## • قرية سمس:

سمس قرية عربية فلسطينية مهجرة منذ النكبة الفلسطينية، تقع جنوب فلسطين في منطقة النقب الغربي، أقيمت قرية سمس فوق رقعة أرض منبسطة في منطقة السهل الساحلي وترتفع نحو 50 متراً عن سطح البحر وتحيط بها التلال.

كانت تابعة قبل احتلالها لمحافظة غزة وتقع على بعد 19 كم إلى الشمال الشرقي من مدينة غزة، وكانت تبعد عن طريق غزة - المجدل الساحلية حوالي 5 كم، كانت تربطها دروب

ترابية بالقرى المجاورة مثل دير سنيد وبرير ونجد وهوج وحليقات وبيت جرجا ودمرة، كل هذه القرى احتلت عام 1948، كان الصليبيون يسمونها سمس، يمر بطرفها الجنوبي وادي الشققات أحد روافد وادي هربيا كما ورد في (الموسوعة الفلسطينية) الذي يرفد وادي الحسي المتجه غرباً نحو البحر المتوسط، ويسمى أهل القرية الوادي بالحسي وفيه رافدان: الوادي الكبير والوادي الصغير، كانت معظم مساكن سمس مبنية من الطوب، ويتخذ مخطط القرية شكلاً دائرياً متشعباً، كانت أغلب منازل القرية تقع في وسطها وهناك كانت المرافق العامة مثل الجامع وعين البلد والمقبرة ومقام النبي دانيال، كانت مساحة الرقعة المبنية في أواخر عهد الانتداب البريطاني حوالي 44 دونماً، وكان في القرية مدرسة ابتدائية، أسست عام 1934 جنوبي مركز القرية، وأصبحت عام 1947 مشتركة لقرتي سمس ونجد المجاورة.

#### - عائلاتها:

المجدلاوي، عثمان، فرج الله، عفانة، الاخرس، أبو المنسي، عابد، زيد، زملط، أبو طبق، أبو كساب، زعنون، البسيوني، بدران، عبطها، الصبحان، العواودة، العو، أبو سعدة، زيدان، يونس، المنسي، درابية، أبو طريش، موسى.

#### • السوافير:

السوافير اسم لثلاث قرى: السوافير الشرقي، والسوافير الغربي، والسوافير الشمالي، تقع جميعها على بعد 6 كم إلى الجنوب الشرقي من أسدود، ذكرها الرومان باسم (شافير)، وفي الحروب الصليبية كانت تقوم مكانها قلعة زيوفير، وفي كل قرية من قرى السوافير جامع، ولهم جميعاً مدرسة أنشئت عام 1922م، وتحيط بأراضيها أراضي قرى بيت دراس، وبيار تعببة، وعبدس، وجولس، وبيت عفا، وتل الترمس، والجلدية، وجسير، وكرتيا، وحتا، والقسطينة.

قامت المنظمات الصهيونية المسلحة بتدمير القرى الثلاثة وتشريد أهلها، وكان ذلك في 18 ماي و1948م، السوافير الغربي: تقع إلى الشمال الشرقي من مدينة غزة، وتبعد عنها 35 كم، وترتفع 50م عن سطح البحر، وتبلغ مساحة أراضيها 7523 دونماً، ويبلغ مجموع اللاجئين من السوافير الغربي عام 1998م 7337 نسمة، وأقيمت على أراضيها مستعمرة (مركز شبيرا) عام 1948م، ومستعمرتا (عوت يتسحاق) و(تزرويم) عام 1949م، السوافير الشمالي: تقع إلى الشمال الشرقي من مدينة غزة، وتبعد عنها 33 كم، وترتفع 50م عن سطح البحر.

#### - عائلاتها:

رباح، الشوباصي، اسماعيل، ناجي، السماعنة، الحاج هندي، الفقهي، آل حور، أبو عبدة، صقر.

## • السوافير الغربية:

- عائلاتها:

وشاح، النجار، أبو جاسر، سالم، جاد الله، جبريل، رضوان، أبو عطا، أبو الكاس، أبو شطة، أبو صبيح، شحاده، أبو سيف، أبو سالم، الزيتي، أبو زور، الحاج، أبو دبور، أبو شقرة، أبو صقر، أبو عبدة، أبو عودة، أبو لبدة، أبو لطيفة، أبو ليلي، أبو مسعود، احبيبي، خاطر، الدرايبية، الرفاتي، سلامة، الشخريت، خالد، عطا الله، عفانة، العلمجي، الاعرج، الغنام، فطيح، المصيص، الملاحي، نصار، يعقوب، يونس، عبد الجواد، العصار، عفانة، البار.

## • السوافير الشرقية:

- عائلاتها:

البحيصي، حمدان، عثمان، جودة، بدوان، العمصي، أبو شعبان، البرقاوي، خاطر، أبو ذياب، القرقاوي، ناجي، أبو عيشة، أبو عبدو، الاعرج، نشبت، أبو الشيوخ، أبو دان، صقر، المصري، أبو السبح، أبو خريبة، عسفة.

## • مخيم الشاطئ للاجئين:

مخيم الشاطئ الشيخ رضوان ومن الجنوب حي الرمال الشمالي ومن الشمال محافظة شمال قطاع غزة ومن الشرق يحده حي التفاح ومنطقة اليرموك، ويعد حي الشيخ رضوان من أهم أحياء مدينة غزة حيث يمر به شارع الجلاء ويمر به أيضاً شارع النصر ويوجد به مقبرة الشيخ رضوان أحد مقابر مدينة غزة، ومن دفن فيها أحمد ياسين وعبد العزيز الرنتيسي.

- عائلاتها:

المدهون، أبو شرخ، الزعيم، صمد، الحلبي، المعصوبي، السري، القصاص، حماد، أبو قمر، الاسمر، البريار، العجل، عكيعة، الحلوت، زقوت، أبو شقرة، العاصي، جودة، شبير، سالم، طافش، الهبيل، أبو عواد، عابد، انصيبو، أبو ريالة، راضي، العمري، الترامسي، نصار، أبو زائدة، الشنتب، اشبير، شامية، أبو سلطان، القوقا، الحسني، أبو المعزة، صلاح، أبو حبل، غانم، المشهراوي.

## • عبّيس:

قرية فلسطينية ساحلية تبعد 43 كم شمال شرق مدينة غزة، و13 كم شرق مدينة المجدل، و5 كم شرق جولس، و3 كم جنوب السوافير، وترتبط في الأخيرتين بطريقين فرعيين تتصلان بطريق المجدل - المسمية - القدس الرئيسية المعبدة.

نشأت عِدس على أنقاض قرية "حداشة" الكنعانية، في رقعة منبسطة من سهل فلسطين الساحلي، وترتفع قرابة 75م عن سطح البحر، وتضم بعض الآثار، مثل أساسات بيوت قديمة وخزانات مياه وبئر وقطع معمارية، تقع خربة عَجس في الجنوب الغربي منها، ويمر وادي عِدس في الجنوب طرفها الشرقي، ثم يلتقي، بعد أن يتجه شمالاً، بوادي قريقع عند السواوير، ويسير الأخير بعدئذ في طريقه إلى وادي الجرف، فوادي صقير.

كانت عِدس تتألف من مجموعة مساكن مندمجة في شكلها العام، ومبنية من اللبن، وتصل بينها أزقة ضيقة، وفي السنوات الأخيرة من الانتداب امتدت المساكن في محاور صغيرة تحاذي الطرق الفرعية الثلاث التي تربط عِدس بطريق المجدل - القدس، أي أن امتداد القرية سار في اتجاهات ثلاثة نحو الشمال والشمال الغربي والغرب، وأصبحت مساحة القرية نحو 18 دونماً.

#### - عائلاتها:

هنية، شحادة، صافي، عبدالرحمن، أحمد، محمود، حماد عبد الهادي، أبو الريش، العيادة، مطاوع، حمدان، مصلح، عطا الله، الصانع، فارس، خضر، نبهان، رشيد، يوسف، جمعة، عبد المجيد، شحادة، إسماعيل، عبد اللطيف، عبد الرحمن، موسى، العبادسة.

#### • عيسان:

تقع بلدة عيسان الكبيرة في المنطقة الشرقية إلى الجنوب الشرقي من مدينة خان يونس وتبعد عنها 4 كم وترتفع 75 متر عن سطح البحر، يصلها طريق يربطها ببني سهيلة وخزاعة، ويمر فيها طريق رئيسي يربطها بمدينة بئر السبع عن طريق العمارة، أقيمت عيسان قبل أكثر من ألف سنة فوق رقعة منبسطة في الجنوب الغربي لمدينة غزة حيث تتقدم تلال النقب نحو السهل الساحلي الجنوبي، ومن المرجح أن اسمها يعود إلى "بني عيس" بطن من قبيلة لخم التي سكنت إلى الشرق من مدينة خان يونس قبل الإسلام " وقيل عيسان كتثنية لأنها تضم قريتي عيسان الصغيرة وعيسان الكبيرة (مقام النبي إبراهيم الخليل)، إلى الجنوب من المقام مباشرة توجد أرضية من الفسيفساء الملونة الجميلة ذات رسوم.

اسم يطلق على بلدين متجاورتين هما عيسان الكبيرة التي تقع إلى الشرق من مدينة خان يونس بنحو أربعة كيلومترات، بينما تقع عيسان الصغيرة إلى الشمال الغربي من عيسان الكبيرة، وقد امتد العمران بينهما حتى اتصلا.

وقد أقيمت فوق رقعة منبسطة الجنوب الغربي من غزة، حيث تتقدم تلال النقب نحو السهل الساحلي الجنوبي، وترتفع ب نحو 75م عن سطح البحر، وهي قسمان: عيسان الصغيرة في الشمال، وعيسان الكبيرة في الجنوب، وتأخذ عيسان الصغيرة اتجاهاً شمالياً



جنوبياً، في حين يأخذ عيسان الكبيرة اتجاهاً جنوبياً شمالياً واتجاهاً غربياً شرقياً أيضاً، وبصفة عامة شكل المحاور محاذياً الطرق المتجهة إلى خان يونس وبئر السبع.

- عائلاتها:

فياض، قديح، شواف، أبو دراز، أبو عنزة، أبو صبحة، أبو عودة .

### ● عيسان الصغير:

- وعائلاتها:

قديح، النجار، أبو ريده، الفرا.

### ● عيسان الكبير:

- عائلاتها:

قديح، أبو صلاح، أبو دراز، مصبح، أبو طير، أبو عامر، طباس، أبو حمد، أبو دقة، أبو طعيمة، الشواف، أبو فسيفس، أبو مطلق، أبو ظريفة، أبو يوسف، أبو صبحة، أبو عودة، قبلان.

### ● عراق المنشية:

عراق المنشية هي قرية فلسطينية مهجرة كانت تابعة لقضاء المجدل عسقلان التابعة لمدينة غزة "حسب الوثائق الانتدابية الإنجليزية، وتبعد عن مدينة غزة حوالي 32 كيلومتراً إلى الشمال الشرقي، وتضاريس عراق المنشية هي عبارة عن مجموعة من التلال المتموجة، بالإضافة إلى اختراق هذه التلال عدداً من الوديان ومن أشهرها وادي فتالة وهو أحد الروافد الرئيسية لوادي المحور القادم من الفالوجة.

وتميل الأراضي في عراق المنشية إلى الإرتفاع كلما اتجهنا نحو الشرق باتجاه أراضي قضاء الخليل وتميل إلى الانخفاض والاستواء كلما اتجهنا نحو الغرب وتصبح ساحلية، بمعنى الكلمة لأنها تكون على الأطراف الشرقية للسهل الساحلي الفلسطيني، وترتفع 125 م عن سطح البحر.

بلغت مساحة أراضيها 17901 كم، ويحيط بها من الشمال قرية زيتا قضاء الخليل ومن الغرب قرية الفالوجة ومن الجنوب فطاطة وأراضي عشيرة الوحيدات الجبارات في قضاء بئر السبع ومن الشرق بيت جبرين قضاء الخليل، وتعد قرية عراق المنشية من أواخر القرى التي سقطت بيد العصابات الصهيونية بعد عام كامل من عام النكبة وظلت صامدة حتى عام اذار من عام 1949 تحت القصف والدمار بفضل المتطوعيين من القرية والجيش المصري.

## - عائلاتها:

الطيبي، الجوابرة، أبو سل، أبو محيسن، البدوي، أبو داوود، أبو ريا، أبو عريش، أبو محفوظ، أبو هشيش، أبو وردة، البطحيشي، البلاصي، الجعافرة، الجنازرة، الجندي، الحمامي، الراعي، الشريف، الطرشا، العطار، العفيفي، العيساوي، القريقي، المزين، المعوي، ثلجي، حبوش، دخان، سمور، شعفوط، عايش، عقيل، مقبل، نصار، الجبر، صلاح، أبو خيران، الجابري، عوكل، عبدالعاطي، أبو سردانة، الفضيلات، مشعل، صافي، ظاهر، أبو عبيد، دعيس، معادي، أبو زغيريت .

## • عراق سويدان:

عراق سويدان تنهض على هضبة صغيرة في السهل الساحلي، ذات تربة بنية اللون مائلة إلى الحمرة وكان طريق الفالوجة - المجدل العام في الطرف الجنوبي من القرية، يحدها من الشرق كرتيا ومن الشمال بيت عفا وقرية عبدس ومن الشمال الغربي جولس ومن الغرب المجدل والجنوب الغربي كوكبة ومن الجنوب قرية برير ومن قد بنى البريطانيون مركزاً حصيناً للشرطة غربي القرية، وعلى ذلك الطريق ذاته، والجزء الأول من اسم القرية أي (عراق) جمع عرق، ومعناه الجبل الصغير، يشير طبعاً إلى موقعها بينما الجزء الثاني من الاسم غير معروف الأصل.

## - عائلاتها:

أبو زعيتر، حماد، أبو مرعي، دخان، الشيخ، ربيع، عليان، القيق، أبو عواد، أبو زائدة، أبو سمرة، الجعيدي، أبو طبنجة، زغلول، أبو رخا، البناء، الباز، شومان، صافي، عبد الله، غنيم، وافي .

## • قيزان النجار:

قيزان النجار قرية فلسطينية في جنوب قطاع غزة، وهي جزء من محافظة خان يونس، تقع هذه القرية على طول طريق صلاح الدين بين خان يونس ورفح.

## - عائلاتها:

النجار، البيومي، الأعرج، وافي، أبو عكر، النواجيه، القاق، أبو جزر، سحويل، سرحان.

## • كرتيا:

كرتيا قرية عربية تقع شمالي شرق غزة على طريق الفالوجة - المجدل، وهي على بعد كيلومتر واحد شمالي غرب الفالوجة، وتجاورها قرى حتا وعراق سويدان وبيت عفا، وقد قامت على أرض منبسطة ترتفع 75 م عن سطح البحر.

يمر بطرفي القرية الجنوبي والغربي وادي المفروض القادم من الفالوجة، وقد أكسبها ذلك في الماضي، مدرعة دفاعية يدل عليها اسمها اليوناني الذي يعني القوة، وفي أرض القرية آثار خرائب قديمة كثيرة تعود إلى أيام الصليبيين والمماليك.

مساحة كرتيا 48 دونماً شغلها المساكن المبنية من اللبن، وقد اتجه نموها العمراني نحو الشمال بتأثير مرور طريق المجدل - الفالوجة شماليها وبسبب وجود الوادي في الجنوب والغرب.

#### - عائلاتها:

الخالدي، المغاري، مبارك، عبدالرزاق، شعفوط، سعيد، حماد، عثمان، عبدالجواد، عبدالقادر، مطاوع، فياض، بدر، أبو ناجي، أبو عيشة، النبلاوي، أبو لمطي، أبو شنار، السالمي، الحلو، الشاعر، كساب، التلاوي، أبو سعدة، الدريني، جبران، أبو الدبر، عقل، خريس، البدوي، الحميدي، سمور، درويش، غبن، البايض، جلش، صلاح، القريشي، أبو شريفة، الأطرش، أبو حسان، غريب .

#### • الكوفة:

الكوفة قرية عربية تقع في الجنوب الشرقي لغزة، ويربطها بطريق غزة - بئر السبع الرئيسية المعبدة درب ممهد يمر بقرية المحرقة، وتبعد الكوفة عن هذه الطريق مسافة 10 كم تقريباً، وترتبط بكل من قرى حماة وهوج بدرين ممهدين، وهي من قرى النقب الشمالي القائمة في منطقة الانقطاع بين النقب والسهل الساحلي الجنوبي إذ ينتقل الانسان منها جنوباً حتى يصل إلى بئر السبع دون أن يمر بأي قرية.

#### - عائلاتها:

الهزيل، أبو شنار، العطاونة، الفراء، الحلو، أبو سرية، الرملاوي، الحبيب، ظاظا، حداد، أبو دلو، عرب، عبدو، الشرباصي، الحداد، الكيلاني، الغرة، الغرابوي، أبو طبيخ.

#### • كوكبا:

كوكبا إحدى القرى الفلسطينية وكانت تسمى قديماً " كوكبة الذهب، تقع إلى الشمال الشرقي من مدينة غزة، وتبعد عنها 25 كم، وترتفع 100م عن سطح البحر، وهي قرية حديثة انشئت منذ قرن من الزمن على أرض فارغة، وتبلغ مساحة اراضيها 8542 دونماً، وتحيط بها أراضي قرى عراق سويدان، والفالوجة، وبيت طيما، وحليقات، وبربر، والمجدل، وقدر عدد سكانها عام 1922 (439) نسمة، وفي عام 1945 (680) نسمة، وتشارك مع بيت طيما وحليقات في المدرسة، وبها آثار قديمة، قامت المنظمات الصهيونية المسلحة بهدم القرية

وتشريد أهلها البالغ عددهم عام 48 (789) نسمة، وكان ذلك في 22 / 5 / 1948 ويبلغ مجموع اللاجئين من هذه القرية في عام 1998 حوالي (4844) نسمة، أقيمت على أراضيها مستعمرة (كوخاف ميخائيل)، عام 1950.

#### - عائلاتها:

عوض الله، حسين، محمود، خضر، عثمان، عبد ربه، أبو العسل، عبد الرحمن، شحادة، مسعود، مصلح، الحجوج، دحروج، القاضي، أبو سمرة، أبو رية، أبو صليبي، أبو فارس، كرام، اعقيلان، الباز، مطير، عبد الهادي، موسى، عيسى، الحاج، الحملاوي، الكوكبي، الفيلة .

#### • النصر:

سميت النصر سابقاً البيوك، قرية فلسطينية في محافظة رفح، تقع جنوب مدينة رفح في جنوب قطاع غزة، بلغ عدد سكانها 5648 نسمة في عام 2006 وفقاً للجهاز المركزي للإحصاء الفلسطيني.

#### - عائلاتها:

أبو حصيرة، شعث، الطرباني، أبو صعيك، عاشور.

#### • المحرقة:

المحرقة هي قرية فلسطينية في قضاء غزة، تقع على بعد 14.5 كم شرق مدينة غزة. وضعت القرية على تضاريس متموجة في السهل الساحلي الجنوبي لفلسطين، على منعطف في الوادي، وكان على ارتفاع 125 متراً (410 قدم) ويبلغ مجموع مساحتها 4855 دونماً، معظمها كانت الممتلكات العامة، في حين أن مساحتها المبنية 29 دونماً كان يملكها عرب، وقد أخليت من سكانها المحرقة خلال الحرب العربية الإسرائيلية عام 1948.

#### - عائلاتها:

المشهرأوي، البيطار، عبد العال، ظاهر، الغرباوي، عرب، القطاوة، التبهة، العقبي، الطلالقة، عرب العرا، خضير، القطاع، الميناوي، الفيومي، وادي، جحا، جعرور، السرساي.

#### • دمرة:

دمرة قرية فلسطينية تقع دمرة شمال شرق غزة، وتبعد عنها نحو 12 كيلومتراً، وتتبع لواء غزة، وتبعد عن مساكن بيت حانون حوالي أربعة كيلومترات، يحدها من الجنوب أراضي بيت حانون، ومن الشمال أراضي دير سنيد، ومن الشرق أراضي نجد، ومن الغرب أراضي بيت لاهيا.

#### - عائلاتها:

الزويدي، البرعي، أبو ركبة، الصيفي، ريان، جودة، التلوي، أبو حسنين، عطا الله، الفالوجي، أبو ندى، أبو هليل، عيسى، صقر، الفولي، عبد الرحيم، غانم، شلاش، المقوسي.

#### • هربيا:

قرية هربيا الفلسطينية هي قرية عربية كانت تتبع قضاء غزة قبل عام 1948، وتقع إلى شمال غزة على بعد 15 كيلومتر منها، تحيط بأراضيها أراضي قرية الخصاص والجورة وبربرة من الشمال، وأراضي بيت جرجا ودير سنيد من الشرق، وأراضي بيت لاهيا من الجنوب، وترتفع هربيا حوالي 25 متراً عن سطح البحر.

#### - عائلاتها:

الشيخ اممر، العلمي، أبو سكيك، أبو عميرة، كريزم، الهيصمي، كلوب، أبو جلهوم، غبن، رضوان، الطناني، أبو شقفة، عليان، الغول، الشيخ عمر، العراييد، أبو الجبين، الكومي، الشرافي، الداعوار، الحرذون، الخطيب، ذيب، جابر، عسكر، أبو ضاهر، الهسي، النحال، الصايغ، أبو خريق، التركمسي، كريم، البيبة، أبو عوكل، القيشاوي، عبد ربه، الحداد، بلاطة، مقبل، شاهين، قديح، أبو البيض، البراوي، حويحي، فليفل، حسونة، أبو العنزوين، التري، البلعاوي، طوطح، عبد العال، حوسو، أبو ادريس، أبو راس، الطرابلسي، سالم، دواس، أبو سمرة، الفيري، أبو عميره، أبو شقره، جابر، جبر، خضير، موسى، سالم، الأعرج .

#### • هوج:

هوج، قرية فلسطينية مهجرة، تقع على مسافة 18 كم إلى الشرق من غزة، هي ملتقى عدة طرق ثانوية تربطها بما حولها كبئر السبع، بربر، دمرة، هربيا، المجدل وغزة، وتبعد هوج مسافة 3 كم إلى الشرق من طريق بربر، غزة، ومسافة 6 كم إلى الغرب من خط أنابيب النفط بين ام الرشراش وأسدود.

#### - عائلاتها:

أبو عقل، أبو العيش، زقول، النجار، حلاوة، شعبان، الغوطي، أبو هدة، الزيتي، الشيخ، النبية، أبو طاقيه، الدماغ، الصفاق، المسنون، السياف، طقران، الحماد، الدباري، أبو شريم، أبو نعال، أبو طاعة، عبد الحي، علي، زمنتري، الكعلوك، الوابل، الرمحي، العري، العمودي، الملح، حموضة، باكير، بدوان، المعلا، المحمد، الطهراوي، سالم، أبو عقل، شعبان، العامودي، حلاوة، مصلح، أبو طليعة، زقوت.

## • مخيم المغازي:

مخيم المغازي أحد مخيمات غزة .

- عائلاتها:

مصلح، أبو جياب، الحداد، مهدي، الزمران، مسلم، النجار، دبأبيش، سلامة، البتا، حمد، المنظم، غنام، البورديني، اسماعيل، أبو صقر، الحاطي، ابن سعيد، أبو منديل، منصور، أبو نصار، مصلى، أبو شوارب، الحسنات، أبو ملوح خريس، ريان.

## • مخيم النصيرات:

مخيم النصيرات أحد مخيمات غزة.

- عائلاتها:

أبو عريبان، أبو مهادي، حمد، القريناوي، أبو طاقية، الخال، صبح، الحاج، عسقول، درويش، الأطرش، دويدار، الجمل، أبو رخية، قرمان، البليسي، أبو عروق، الهباش، أبو شاويش، مطير، أبو شرار، أبو يوسف، الثوابتة، القطشان، نصار، الحسنات، أبو ملوح، الخطيب، الحاج، صالح، ناصر، منصور، جميل، الحلو، مطر، صيام، الثوابتة، ثابت، أبو شغبية، الاشم، الجبارات، الدعامسة، يونس، شنينو، قطايف.

## • مخيم خان يونس:

مخيم خان يونس أحد مخيمات غزة .

- عائلاتها:

ياسر، عسقول، أبو شمالة، اسعد، الحلاق، أبو موسى، جاد الله، أبو نمر، أبو ستة، اليازوري، أبو القمصان، كلاب، أبو جراد، الحلبي، البس، دحلان، الفاضي، أبو قوطة، الزقزوق، الأغا، أبو شقرة، حمدان، الجبور، أبو جرب، البحيصي، أبو شاويش، العقاد، أبو ستة، أبو بكرة، أبو شريتح، أبو الخير، فارس، السنوار، شامية، السيار، الزقان.

## • مخيم دير البلح:

مخيم دير البلح أحد مخيمات غزة .

- عائلاتها:

اسماعيل، أبو القمصان، أبو السرويل، أبو زعزونة، أبو سمك، البحيصي، ثابت، الحسنات، الهباش، رباح، الأعور.

## • مخيم رفح:

مخيم رفح أحد مخيمات غزة .

- عائلاتها:

الحمائدة، بهلول، السطري، أبو شعبان، الشاعر، الخطيب، أبو شمالة، الهمص، عفانة، زعرب، أبو حسنين، الخواجة، أبو جربوع، أبو ندا، مراد، خريس، جاد الله.

## • المسمية الكبيرة:

المسمية الكبيرة هي قرية فلسطينية هجر أهلها في نكبة عام 1948، تقع جنوب فلسطين بين يافا والرملة والقدس، في مكان القرية قام الصهاينة بعد النكبة وتهجير أهلها منها بإقامة مدرسة زراعية، وتقع القرية بحسب خطوط الطول ودوائر العرض (31، 759918)، (34، 784946)، وتقع على الشرق منها قرية المسمية الصغيرة تبعد عنها حوالي 2 كم تحدها من الشمال قرية بشيت وقطرة والمغار ومن الجنوب قرية القسطينة وتل الترمس ومن الشرق قرية المخيزن والخيمة ومن الغرب قرية ياسور .

- عائلاتها:

البغدادي، مهنا، ياغي، الحوراني، الرملي، دياب، العالم، السيد، أبو حية، كراز، الحانوتي، النجار، أبو حجر، أبو دية، أبو زعنونة، زيدان، ثابت، سيف، مسعد، سحول، أبو زايد، أبو العطا، أبو لاشين، هدهود، أبو منصور، البهبهاني، الخطيب، عوض الله، أبو صرار، أبو الذهب، أبو فضة، خشان، أبو علفة، طيبة، أبو رزق، المحتسب، الهنداوي، أبو سكرتان، مسلم، مصلح، البطرنجي، قنديل، الوالي، الحوت، الدويك، أبو شرح، سعيفان، الشوربجي، القطروس، غنيم، صوالحة، صباح، ترابي، اعمر، شاهين، المسعودي، شعلق، مطر، بحر، قرطم، عريف، الزابي، الزهيري، نجم، أبو نعمة، الصباح، الجمال، المزين، زهارة، هليل، أبو فايد، العالم، معيقل، الصوراني، الهرباوي، ضوة، حجازي .

## • المسمية الصغيرة:

المسمية الصغيرة قرية عربية تقع شمال شرق غزة وجنوب غرب الرملة، وتبعد عن الأولى 47 كم وعن الثانية 26 كم وتربطها بهما طرق معبدة من الدرجة الأولى، فيما عدا 2 كم من الدرجة الثانية، أنشئت المسمية الصغيرة في السهل الساحلي الفلسطيني على ارتفاع 60 م عن سطح البحر، ويمر بشمالها مباشرة وادي الزريقة أحد الروافد الرئيسية لنهر صقير، وتخلى والقرية والأراضي التابعة لها من الينابيع، ولكن فيها عدة آبار راوحت أعماقها بين 30 و40 م، الامتداد العام للقرية من الشمال الغربي إلى الجنوب الشرقي، أي مع الامتداد العام لوادي الزريقة، وفي عام 1931 كان فيها 73 مسكناً، وفي عام 1945 بلغت مساحتها 18 دونماً ومساحة الأراضي التابعة لها 64786 دونماً لا يملك اليهود منها شيئاً.

#### - عائلاتها:

بسيسو، الحوراتي، عبيد، أبو حجر، فايد، أبو ناصر، قرطم، الزهيري، شاكر، المزين، أبو علفة، أبو فضة، الجمال، العمودي، سحلول، أبو حية، حجازي، الجمال، أبو نعمة، أبو رزق، مطر، العماوي، جبريل، المصري .

#### • ياصور:

ياصور هي طريق فرعية بطريق عام يؤدي إلى المجدل في الجنوب الغربي وبطريق عام آخر يؤدي إلى مدينة الرملة في الشمال الشرقي، خلال فترة المماليك (1205 - 1517) كانت ياصور إحدى محطات البريد بين غزة ودمشق، وإن كانت هذه المحطة نقلت لاحقاً إلى قرية بيت دراس.

#### - عائلاتها:

الصوفي، الغريب، الفيومي، أبو جياب، أبو الشوارب، العطي، عبد الله، المحتسب، حرب، شاهين، النمروطي، العماوي، القط، التميمي، النجار، أبو الريش، العزب، أبو هنية، أصلان، حجوج، المحتسب، الحصري.

#### • الجلدية:

الجلدية هي قرية فلسطينية مهجرة، تقع في الشمال الشرقي من مدينة غزة، على مسافة 45 كم منها، بُنيت في موقع يزيد ارتفاعه على 80م فوق سطح البحر، ويحيط بها من الجانب الجنوبي الغربي وادي الجلدية، يحدها صقير من الجنوب الشرقي وتربطها بالفلوجة جنوباً والمجدل الجنوب الغربي وتحيط بأراضيها صميل ادسير وتل النرمس وسوافيل الشرقي، أحد روافد وادي قريقع الذي ينتهي في وادي صقير.

#### - عائلاتها:

أبو السمك، الاطرش، خلف، أبو السعود، خضر، كلوب، انشاصي، العبادسة، رمضان، العبد، ندى، أبو قليشه، الشخريتي، السعدون، أبو السبع، أبو عطية، عبيد، الغوراني، النادي، بدران، الدسوقي، دلعوب، طافش، عايش، العبادلة .

#### • جسير:

جسير تصغير (جسر) وقد أقيمت بين جسرين أقامهما الأهالي على الوادي الذي يمر بها (وادي الجيرة) وعرفت باسم (محطة الجسرين) وحرفت إلى جسير، وتقع إلى الشمال الشرقي من غزة وتبعد عنها 35 كم وترتفع 100م عن سطح البحر، تبلغ مساحة أراضيها



12361 دونماً تحيط بها أراضي قرى صميل، الجلدية، السوافير، وحتا، والفالوجة، وزيتا (الخليل).

- عائلاتها:

شعبان، مشمش، الجدع، شعفوط، السلال، الحمدان، أبو البصل الجوهري، ملص، سلام، الحوامدة، الدسوقي، شمالي، أبو حمد، العالول، طشطش، زيدان، سلمان، صرصور، موسى، بركات، عمر، عسفة، أبو زريق، أبو سعدة، الهندي، برهم، السبابية، العدسي، حمدان، شتات، الملاح، رزق، كلش، انشاصي، العبسي، أبو إجميل، عقيل، الناطور، الخدر، عثمان، نايف، علي، عطوة، الخطيب.

### • النزلة:

النزلة قرية فلسطينية تقع في جباليا، تعتبر النزلة من أكثر القرى انخفاضاً في جباليا، تعني النزلة باللهجة الشامية الدارجة المنطقة المنحدرة وضدها "الطلعة"، ويحد النزلة من جهة الشرق جباليا ومن جهة الغرب البحر الأبيض المتوسط ومن جهة الجنوب غزه ومن جهة الشمال بيت لاهيا.

- عائلاتها:

عرب الجبارات، عرب النصيرات، أبو وردة، شنن، العلمي، أبو عمارة، نصر، الادهم، الطيب.

### • أم النصر:

قرية أم النصر البدوية، تجمع سكاني فلسطيني في محافظة شمال قطاع غزة، وتبلغ مساحتها 800 دونم، أنشأت عام 1997 في منطقة قريبة من المستوطنات الإسرائيلية ويحدها من الغرب موقع مستوطنة دوغيت (سابقاً)، ومن الشرق موقع مستوطنة نيسانيت (سابقاً)، ومن الشمال مستوطنة موقع مستوطنة ايلي سينا، بينما تحاصرها من الجنوب سلسلة من برك الصرف الصحي وما تعرف بتجمع برك الصرف الصحي.

- عائلاتها:

أبو خوصة، المعانقة، أبو قليق، الرميلى، التياهة، أبو صفرة، الأبرق، الجحشي، أبو دخيل، الزعبي.

## ● نجد:

نجد قرية عربية تقع شمالي شرق غزة، وجنوبي غرب برير وشرقي بيت حانون، وترتبط بالقرى المجاورة بطرق ثانوية تؤدي إلى الطريق الرئيسية للساحل ومن ثم إلى مدينة غزة مركز القضاء، وتعد قرية سمسم أقرب القرى العربية إلى قرية نجد، إذ لا تتجاوز المسافة بين القرية كيلومتراً واحداً.

### - عائلاتها:

الكردي، مراد، أبو الجديان، أبو زيادة، أبو عيطة، العجوري، خضر، أبو جاسر، أبو فرهودة، نبراصي، قدري، رضوان، أبو جاسر، أبو جديان، ككتك، اللوباني، أبو علوش.

## ● العبادلة:

تقع العبادلة قرب الحدود الشرقية لقرية "الشوكة"، الواقعة أقصى شرق مدينة رفح، جنوب قطاع غزة، وقد عاشت قروناً دون أن تترك بيتها وأرضها في فترات الاجتياحات المختلفة، دون أن تملك ضماناً بأنها ستعود.

### - عائلاتها:

الشاعر، النحال، الزاهوق، البردويل، برهم، الملاحه، عويضة.

## ● الزوايدة:

تقع الزوايدة في قلب محافظة الوسطى بقطاع غزة، يحدها من الشمال النصيرات ومن الجنوب بلدية دير البلح، ومن الشرق شارع صلاح الدين، ومن الغرب البحر الأبيض المتوسط، وتمتلك الزوايدة شاطئ من أجمل الشواطئ حيث يبلغ طوله حوالي 3000 م، وبعض المناطق في الزوايدة ترتفع عن سطح البحر بمقدار 34م وفي بعض المناطق في الزوايدة 1 م وهي ما يسمى بالسبخة أو المواصي. يبلغ عدد سكان الزوايدة ما يقرب 20 الف نسمة وتبلغ مساحتها حوالي (7200) دونم موزعة على النحو التالي حسب المخطط الهيكلي المصدق منذ عام " 1998"، يتم العمل على أساسه وهو: مناطق زراعية 1172 دونم، مناطق زراعية مساعدة 1102 دونم، مناطق سكنية 217 دونماً، مناطق تجارية 417 دونماً، مناطق مباني عامة 423 دونماً، مناطق خضراء 182 دونماً، مناطق سياحية 301 دونم، مناطق ورش وصناعات خفيفة 103 دونم، تمتاز الزوايدة بموقعها المتوسط في قلب المنطقة الوسطى والتي تقع بدورها في قلب القطاع.

### - عائلاتها:

أبو زايد، أبو خالد، أبو مزيد، أبو بطيحان، السواحرة، أبو جريبان، عيد، شلط، العرمي، طريني، أبو عتيق.

## • خربة الخصاص:

خربة الخصاص هي إحدى قرى فلسطين المهجرة بعد حرب 1948، دمرت القرية في تلك الأحداث، ويحل محلها الآن بلدة أشكلون الإسرائيلية، كانت القرية قائمة على أرض مستوية في المنطقة الساحلية وتحيط بها من جانبيها الشمالي والغربي كثبان الرمل التي ظل السكان يغرسونها بالأشجار دون زحفها، وكانت طريق فرعية تربط الخصاص بالطريق العام الساحلي، الذي كان على بعد نحو 4 كيلومترات إلى جهة الشرق.

### - عائلاتها:

عطوة، محسن، اطبيل، القباطوة، أبو شباك، أبو حسان، المزعن، دحروج، أبوزايد، أبوزريق، القرعان، العنبر .

## • حي الشيخ رضوان:

حي الشيخ رضوان هو أحد أحياء مدينة غزة، ويحده من الغرب مخيم الشاطئ للاجئين، ومن الجنوب حي الرمال الشمالي، ومن الشمال محافظة شمال قطاع غزة، ومن الشرق يحده حي التفاح ومنطقة اليرموك.

يعد حي الشيخ رضوان من أهم أحياء مدينة غزة، حيث يمر به شارع الجلاء ويمر به أيضاً شارع النصر أما ويوجد به "مقبرة الشيخ رضوان" أحد مقابر مدينة غزة وممن دفن فيها القياديان أحمد ياسين وعبد العزيز الرنتيسي.

### - عائلاتها:

شبير، الهندي، زغير، مطر، السعدي، المعصوبي، نسمان، محرم، أبو جريوع، الحلبي، الشيخ خليل، غلاب، صنع الله، الاستاذ، أبو البيض، كريم، أبو عمير، كلوب، البيبة، عبد الباري، شكمية، البردويل، العيلة، أبو شرخ، أبو حسنين، عبيد، غبن، مقداد، الطهراوي، أبو غوري، عوض الله، أبو وطفة، أبو ناجي، الكلحوت، الادغم، ماضي، الطيبي، أبو قادوس، الخالدي، أبو الخير، الهبيل، بطوشة، العابد، الميناوي، الوزير، عروق، أبو كويك، اليازجي، الغرابلي، الرنتيسي، النواجة، أبو دية، حجازي، حرب، المدهون، روقة، أبو علبة، أبو العمرين.

## • حي الشجاعية:

حي من أحياء غزة .

- عائلاتها:

الشوا، حلس، دغمش، المصري، كفارنة، دحلان، سعد، تحت، الظاظا، الجعبري، الكردي، الدهدار، محيسن، شمالي، الوادية، مشتهى، الحلو، حبيب، الصوراني، حسني، قنديل، ظاهر، بيسو، سكر، سورحي، الخطيب، عابد، الصعلوك، المغني، المبيض، سكران، العجلة، جندي، أبو الكاس، عياد، عليوة، رجب، العرعير، الحرازاني، حجاج، الشيخ خليل، سعد، شلح، جهاني، مناصرة، حرارة، دويميشة، اسليم، أبو الخير، أبو سرية، الخضري، أبو عصر، حسنين.

## • تل الترمس:

قرية فلسطينية تقع شمال شرق غزة وتحيط بأراضيها قرية صميل، الجلدية، السوافير، القسطينة والمسمية و تل الصافي .

- عائلاتها:

مراد، الخطيب، مشرف، النحوي، دراز، الحجاج، النجار، أبو صبيح، الشريف، جلمبو، النبراوي، شناعة، أبو قاعود، أبو عشية، الحلو، عودة، كلخ، أبو عمر، شعبان، أبو حمادة، حمادي، أبو العدس، كركور، شمعون، العمودي، زعيتر، أبو شلتوت، أبو سعدة، مطلق، الخطاري، البو، الأحلس، أبوهاشم، الحجار، جدوع، بنشة، بشير، عبد ربه، درويش، عباس، عبدالمجيد.

## • قرية صوفا:

قرية فلسطينية من قرى غزة تقع في القرارة.

- عائلاتها:

العبادة، فياض.

## • وادي السلقا

قرية تقع شرق دير البلح ويحجها من الجهة الشمالية دير البلح ومن الجهة الغربية شارع صلاح الدين ومن الجهة الجنوبية القرارة ومن الجهة الشرقية الخط الأخضر.

- عائلاتها:

أبو سنجر، أبو شرح، أبو عزيزة، أبو عبيد، أبو مصبح، أبو ربيع، العزب، البحيصي، منسي، الأطرش، الديرابي، البنا.



# تاسعاً: بئر السبع





برالہ



## بئر السبع:

من أكبر وأقدم مدن فلسطين التاريخية، تقع اليوم في لواء الجنوب الإسرائيلي على بعد 71 كم جنوب غرب القدس، وهي أكبر مدن منطقة النقب الصحراوية، إذ تسمى أحيانا "عاصمة النقب"، وتعتبر المدينة، المركز الإداري والتجاري لهذه المنطقة.

تمتد مدينة بئر السبع على مساحة 84 كم<sup>2</sup> وبلغ عدد سكانها 185,100 نسمة في ديسمبر 2005 (حسب معلومات دائرة الإحصائيات الإسرائيلية)، الأغلبية الساحقة من سكان المدينة هم من اليهود، بعد تهجير معظم سكانها العرب في حرب 1948، غير أن العديد من سكان القرى البدوية المجاورة يملكون فيها كل يوم إذ كانت مركزاً لهم.

### عائلات بئر السبع:

أبو رقيق، أبو عصا وأبو عمرة والأعسم وأبو غانم أما نجد وأبو فريحة ونجد العلاوين والرياطي، الجلاذ، أبو عوض، أبو صلوك، أبو غليون، النباري، أبو عنزة، الباز، أبو شتيوي، أبو سبيتان، أبو عاذرة، أبو هنية، أبو طه، أبو الشيخ، أبو حمدية، أبو سريحان، وتسكن في حورة بئر السبع البدوية التالية: أبو القيعان، العطاونة، النعمي، الطلالقة، العصيبي، السيد، النباري، أبو شارب، حواجرة - عائلة هنية- عائلة وضحان- عائلة نباري- عائلة نعيمات- عائلة مداغمة- عائلة مطالقة- عائلة كالي- عائلة ككتاني- عائلة كمالات- عائلة كوارعة- عائلة كواشفة- عائلة قرناوي- عائلة قشاعلة- عائلة قصاصي- عائلة قميلة- عائلة غصين- عائلة فراجين- قبيلة الجبارت- عائلة فوايده- قبيلة التياها- عائلة زبارقة- قبيلة الترابين- عائلة زعازعة- عائلة زغرانة- عائلة زوارعة- عائلة زويده- عائلة زيود - عائلة دبارين- عائلة درارجة - عائلة دغاغمة- عائلة راجفي- قبيلة العزازمة- عائلة رسيسات - عائلة رقيق- عائلة ريايته- عائلة صبيحات- عائلة صرايعة- عائلة صفيرات- عائلة صوابجة - عائلة صوابجة- قبيلة الحناجرة- عائلة أبو مسامح- عشيرة الحمائدة- عائلة عبده- عائلة عبدة- عائلة عتايقة- عائلة أبو غليون- عائلة عقلان- عائلة علاوي- عائلة عمران- عائلة عودات- عائلة خلف الله- عائلة جلابي- عائلة جلاوي- عشيرة المشارفة- عشيرة أبو قمر- عائلة أبو السيد- عائلة الدسيت- عائلة الصبحيين- عائلة أبو رواع - عائلة الدقس- عشيرة صبيحات - عائلة أبو سبيتان-عائلة أبو عواد- قبيلة الصوفي (أبوسمري) - عشيرة أبو صلوك- عائلة شوا- عائلة شوربجي- عائلة سعده- عائلة العكة- عائلة بدور- عائلة بربر- عائلة بشيش- عائلة بليل- عائلة بني عقبه- عائلة بياطرة- عائلة بوشية- عائلة أبو مقيرح ( المقارحة ) - عائلة أبو عاذرة- عائلة أبو رويضة- عائلة المنشد- عائلة أبو تكفا- عائلة أبو جريبان- عائلة أبو جقيم- عائلة أبو جليدان- عائلة أبو جويعد- عائلة أبو خبيزة- عائلة أبو ختلة- عائلة أبو خرمة- عائلة أبو خماش- عائلة أبو خوصة- عائلة أبو دايس- عائلة أبو دقوش- عائلة أبو



زبارق- عائلة أبو زغيلة - عائلة أبو سمري- عائلة أبو سمهدانة - عائلة أبو شلوف - عائلة أبو شلهوب- عائلة أبو شندي- عائلة أبو صهيبيان- عائلة أبو عاصي- عائلة أبو عايش- قبيلة القلاعية ( المعانيه)- عائلة العجلة- عائلة البوجي- عشيرة ابن حسن (الجبارت).

### • أبو تلول:

أبو تلول قرية تقع شرقي بئر السبع بمسافة 15 كم وهي جنوب طريق بئر السبع ديمونا، صودرت أغلب أراضي القرية عام 1978 بعد اتفاقية السلام التي أبرمت مع مصر وقد صادرت الدولة أنذاك أكثر من 95% من أراضي القرية، ومن قرية وادي المشاش ومنطقة الرميل التابع لقرية أم متنان، وقد تحرك سكان أبو تلول الذين يسكنون في هذه المنطقة المصادرة إلى الطرف الشمالي للمنطقة، يحدها من الجانب الشرقي قريتا أم متنان والمذبح ومن الغرب صويوين وخشم زنة.

- عائلاتها:

الأعسم، أبو سبيلة، الحميدي، النباري، أبو هدوبة، الفيومي، أبو قطيفان الجرابعة، الحميدي، أبو سنبله.

### • أبو رواع جبارت:

تنتشر قبيلة الجبارت على طرفي وادي الحسى، المار بين غزة وعسقلان، وتصل أراضيهم بين قرى جبل الخليل في الشرق وغزة في الغرب. تقع مضاربهم في الشمال الشرقي من غزة، وتبلغ مساحة أراضيهم حوالي 60000 دونم، وتمتد إلى جوار قريتي "برير" و "الفالوجة".

### • أبو جبارة جبارت:

تنتشر قبيلة الجبارت على طرفي وادي الحسى، المار بين غزة وعسقلان، وتصل أراضيهم بين قرى جبل الخليل في الشرق وغزة في الغرب.

- عائلاتها وتضم 13 عشيرة:

أبو جابر، ارتيمات ابي العدوس، ارتيمات الفقرا (مشارفة)، قلازين ثوابته، حسنات بني صباح، عامرين بني عجلان، جبارت الوحيدي، سعادنة النويري، سعادنة أبي جريبان، جبارت الدقس، سواركة بن رفيع، الولايده، الرواوعة.

## • أبو مدين - النصيرات حناجرة:

تسكن قبيلة الحناجرة في الجنوب الشرقي من غزة، وتمتد منازلهم لجوار دير البلح. تقع أراضيهم بين قبائل التياها من الشرق، والجبارات من الشمال، والترابين من الجنوب.

## • ام الرشراش او المرشش:

قرية عربية مهجرة، أقصى جنوبي فلسطين، وجنوبي مدينة بئر السبع، على الجهة الشرقية لشبه جزيرة سيناء، وتطل على خليج العقبة، وهي آخر بلدة فلسطينية في الجنوب، كانت تتبع إدارياً لمدينة بئر السبع وتبعد عنها حوالي 235 كم. تحيطها من صحراء النقب من الشمال والعقبة الأردنية شرقاً والبحر الأحمر جنوباً وطابا المصرية غرباً. وهي نقطة اتصال بين اسيا وافريقيا.

## • الزربة جبارات:

تنتشر قبيلة الجبارات على طرفي وادي الحسى، المار بين غزة وعسقلان، وتفصل أراضيهم بين قرى جبل الخليل في الشرق وغزة في الغرب.

## • السميري حناجرة:

تقع أراضيهم بين قبائل التياها من الشرق، والجبارات من الشمال، والترابين من الجنوب. حيث تحدهم مواقع بني سهيلة وخانيونس في الجنوب، وام النضير في الشمال، وتل أبو هريرة في الشرق، والبحر في الغرب. مارسوا اعمالهم الزراعية كبقية سكان القرى التي بجوارهم، مثل بني سهيلة وخانيونس.

- عائلاتها:

الحناجرة تضم أبي مدين، حناجرة الضواعة، حناجرة السميري، نصيرات.

## • السواخنة - الفراحين - (المحمديين العزازمة):

تنتشر عشائر قبيلة العزازمة في الجزء الأوسط والجبلي من القضاء على مساحة قدرها 700000 دونم. وتضم هذه المساحة تقريباً جميع المناطق الواقعة حول خرائب المدن الأثرية في قضاء بئر السبع.

- عائلاتها:

محمديين، صيحيين، الصبيحات، فراحين، زربة، مسعوديين، عصيات، سواخنة، مربيعات،

سراحين.

## • الصبيحين - الصبيحين - (المسعوديين العزازمة):

تنتشر عشائر قبيلة العزازمة في الجزء الأوسط والجبلي من القضاء على مساحة قدرها 700000 دونم، وتضم هذه المساحة تقريباً جميع المناطق الواقعة حول خرائب المدن الأثرية في قضاء بئر السبع، وهم قبائل قضاة من حمير القحطانية، يعتمدون بإقتصادهم على تربية المواشي.

## • الظلام ابي جويعد و (القلازين تياها) :

تنتشر عشائرها على أخصب أراضي قضاء بئر السبع الواقعة إلى الجهة الشمالية الغربية من مدينة بئر السبع. وهي ثاني أكبر القبائل عدداً بعد الترابين. تقع منازلهم في الأراضي الواقعة بين قضاء الخليل والبحر الميت، وبين أراضي الجبارات والسعديين والعزازمة.

- عائلاتها:

حكوك الاسد، حكوك الهزيل، حكوك أبي عبدون، البريقي، بلى، شلايين، بنو عقبة، أبو لبة، أبو جقيم، أبو شنار، المطارقية، الحزيرات، الاعسم، الجفافة، الهميسات، اللهابية، المهانية، مسامرة، نتوش - العطاونة، رماضيم شعور، رواشدة، بدينات، عرور، جنانيب، قلازين تياها - أبو الغصين، قطاوة - القطاوي.

## • الترابين نجمات الصانع:

يملكون الاراضي الواقعة بين الحناجرة وسيناء. تحيط بهم قبيلة العزازمة من الشرق، والتياها من الشمال.

- عائلاتها:

الصانع، الصوفي، أبو عادرة، أبو صواصين، القصار، أبو صهيان، أبو ستة، أبو الحصين، أبو شلهوب، أبو بكر، أبو عمرة، الزريعي، العمور، النبعات، الوحيددي، أبو معيليق، أبو غليون، أبو صعيديك، جراوي أبو يحيى.

## • اللقية:

قرية اللقية في النقب وهي قرية عربية تقع شمالي بئر السبع، وهي قرية بدوية ومن عائلاتها المشهورة: الطالقة، الأسد، الحجوج، الدبسان، أبو عبدون، أبو عايش، الناصرة (أبو درويش)، البدر، الصانع، أبو محارب، أبو غنيم وغيرهم، وهم سكانها الذين بقوا في القرية أثناء الهجرة فيها 5 مدارس ابتدائية ومدرسة إعدادية ومدرسة ثانوية ومدرسة شاملة، وأيضاً هناك مرافق وعيادات صحية، فيها عدة جمعيات نسائية مثل جمعية نساء اللقية وغيرها، رئيس المجلس المحلي هو سالم أبو عايش.

## - عائلاتها:

عرب الجمرات، الجمرة، العودات، الفقير، الطلافحة، الحجوج، أبو عبدون، أبو عايش، أبو عمار، النصاصرة، البدور، أبو فرن، أبو محارب، أبو عنيم، أبو مسامح، الدبسان، الأسد، الصانع، النصاصرة.

## • ارتيمات أبي العدوس:

قرية في مدينة بئر السبع وتضم حمايل: صوايحة وزبود وخلاف وعايد وراجفي وزريقات وخواصة.

## • الباطل:

قرية الباطل تتبع المنطقة إدارياً لبئر السبع وتبعد عنها (6-8) ساعات على الأقدام و(5-6) على الجمال.

الأودية المحيطة بالقرية: وادي أبو هريبد من الناحية الشمالية ويبعد حوالي (3-4) كم، ووادي العقبي يبعد حوالي (3-4) كم، ووادي خويلفة شمال شرقي ويبعد حوالي (3-2) كم.

## - عائلاتها:

عشيرة الهزيل، أبو جقيم، الزوابدة، أبو لبة، الرمضانين، العقبي، القريناوي، أبو الحاج.

## • تل السبع:

تل السبع هي مدينة بدوية في النقب، يبلغ عدد سكانها اليوم حوالي 20 الف نسمة، جميع سكانها ينتمون للإسلام، وأقيمت بها ثاني مدرسة تعليمية في النقب بعد المدرسة العثمانية التي أقامها العثمانيون في بلدة السبع.

ما يميز تل السبع هي تنوع العائلات فيها من جهة، ووحدتهم وتعايشهم مع بعضهم البعض من جهة ثانية، فوجد فيها عائلات، كبيرة جداً مثل أبو رقيق أبو عصا وأبو عمرة والاعسم وأبو غانم ووجد وأبو فريحة ووجد العلاوين والرياطي، إلى جانب عدد صغير جداً من العائلات مثل الجلال، أبو عوض، أبو صلوك، أبو غليون، النباري، أبو عنزة، الباز، أبو شتيوي، أبو سبيتان، أبو عاذرة، أبو هنية، أبو طه، أبو الشيخ، أبو حمدية، أبو سريحان، التي تعيش بحب وتآخ مع العائلات الأخرى في هذه البلدة، في 13\10\22 ترشح للانتخابات كل من: طومان أبو رقيق.

#### - عائلاتها:

أبو محفوظ، الجلال، أبو عوض، أبو صلوك، أبو غليون، النباري، أبو عنزة، الباز، أبو شتيوي، أبو سبيتان، أبو عاذرة، أبو هنية، أبو طه، أبو حمدية، أبو سرحان، الاعسم، أبو عصا، أبو رقيق، أبو عمرة، أبو غانم، عشيرة القديرات.

#### • الجمامة:

الجمامة كانت قرية فلسطينية تقع غرب مدينة بئر السبع، وتبعد عنها 30 كم، وترتفع 150 م عن سطح البحر، وتبلغ مساحة أراضيها 4593 دونماً، وتحيط بها أراضي قرى بيت عفا والسوافير وجولس، وقدر عدد سكانها عام 1922 (319) نسمة، وفي عام 1945 (540) نسمة، وهي موقع أثري تحتوي على خربة عجاس، وفيها موقع أبو جويعد وهو موقع بيزنطي، قامت المنظمات الصهيونية المسلحة بهدم القرية وتشريد أهلها.

#### - عائلاتها:

الحواجري، الغطاونة، العجلة، النواس، السيد، الحناجرة، الجبارات، عشيره العطاونة، النتوش، التياها.

#### • حورة:

تتوسط بلدة حورة العربية البلدات الأخرى في منطقة النقب في جنوب إسرائيل، وتتمركز على شريان مواصلات رئيسي يتجه شرقاً ليوصل الزائرين إلى أخفض نقطة عن مستوى سطح البحر على وجه الكرة الأرضية، لا يزيد العمر الزمني لحورة عن ربع قرن بكثير، حيث شُيد البناء الأول في بلدة حورة الحديثة عام 1989. ومنذ ذلك الحين وحتى اليوم وصل عدد سكان البلدة إلى ما يزيد عن 20000 نسمة، غالبيتهم دون سن الثامنة عشرة، وهي بذلك تعتبر بلدة فتية.

#### - عائلاتها:

العقبى، أبو القيعان، الطلالقة، العصيبي، أسيد، أبو شارب، أبو سييت، النعمي، النباري، أبو شلدم.

#### • الخلصة:

الخلصة كانت قرية فلسطينية تم احتلالها نهاية أكتوبر، عام 1948 وتقع على بعد 23 كم جنوب غربي بئر السبع ولا يزال بعض منازل القرية قائماً، غير أنها مهجورة ومدمرة جزئياً، وثمة، إلى الغرب من موقع القرية، بئر لا تزال مياهه صالحة للاستخدام، وعلى بعد بضعة أمتار إلى الغرب من البئر، ثمة منزل كبير مستطيل الشكل، فيه ثماني غرف، ويشاهد

خلفه ركام عشرة منازل مهدمة، وأن بقايا المقبر تشاهد في الجزء الشمالي من الموقع، وإلى جانب المقبرة، ثمة حفريات أثرية وبعض منازل القرية المدمرة، وهناك نحو 15 منزلاً، مدمرة جزئياً، إلى الجنوب من الموقع وإلى الغرب منه.

- عائلاتها:

العزازمة، الصوفة، الترابين.

### • خشم زنة:

تقع قرية خشم زنة على يمين شارع رقم 25 الموصل بين مدينة بئر السبع وديمونا وذلك على خط عرض/ طول: 188814 / 567750، وتحدها من الغرب بلدة شقيب السلام ومن الشمال البلدة الزراعية نبطياً ومن الشرق قرية أبو تلول.

- عائلاتها:

الصانع، عزازمة، محافظة، الكفوف، أبو ربيعة، أبو محفوظ، الجراوين، التيهة، أبو الخير.

### • خربة الخسيف:

خربة الخسيف ( وتسمى خربة أبو غليون) وهذه الخربة كان يسكن بها أغلب عشائر الجراوين، وهذه الخربة تقع إلى الغرب من مدينة بئر السبع ب 19 كيلومتر ويحدها مناطق منها (خربة أبو صهيان وأم صيرة وخربة الفار وقوز البصل وخربة الصوفي وغيرها من المناطق ويجاورهم عشائر الترابين ومنهم ( أبو صهيان ونجمات الصانع والصوفي وأبو عاذره) من الترابين.

- عائلاتها:

أبو غليون، الجراوين، أبو ركة.

### • خربة القريتين:

خربة القريتين في الجنوب الشرقي من السموع، "تل القريتين" المجاور للخربة والمرتفع 610 أمتار عن سطح البحر، تحتوي الخربة على أنقاض، مبان، عمود مكسور، صهاريج ومُغر، وأما "خربة أم القريتين" المجاورة، وتسمى أيضاً "خربة معيد"، فتحتوي على أساسات أبنية وجدار حظيرة، وعلى مُغر وصهاريج، وذهب بعضهم إلى أن قرية "حصرون" الكنعانية كانت تقوم على "خربة القريتين".

- عائلاتها:

خماشة، أبو غنيم.

## • ام الحيران عتير:

تقع قرية أم الحيران في صحراء النقب جنوب الأراضي الفلسطينية المحتلة عام 1948، وعلى بعد ثمانية كيلومترات شمالي بلدة حورة.

- عائلاتها:

أبو القيعان.

## • رهط:

تقع مدينة رهط في الجهة الشمالية لأرض النقب، وتُعتبر في قضاء بئر السبع، حيث تفصلها عن باقي مناطق فلسطين صحراء النقب، وهي تبعد عن مدينة الخليل حوالي عشرة كيلومترات إلى الجهة الجنوبيّة الغربيّة منها، ونجدها بالنسبة لمدينة بئر السبع في الجهة الشماليّة الغربيّة، أما بالنسبة لمدينة غزة فإنّها تقع في الجهة الشرقيّة، وترتفع عن مستوى سطح البحر بما يقدر بمائتي واثنين وعشرين متراً.

- عائلاتها:

رهط، عرب العزازوة، آل حمود، الترابين، العزازمة، القريناوي، الظلام، الحويطات، القديرات، الجبور، الزريعي، عرب العويلي: أبو مريفة، الزريعين، الترابين، الجهامات.

## • وادي الشريعة:

وادي الشريعة هو أحد الروافد (الأنهر) الذي يصبّ في وادي غزة، هنالك أيضاً نهر آخر كبير يُدعى وادي السبع (بئر السبع) والذي يبدأ من مدينة بئر السبع (ينبع) من جبال الخليل وجبال النقب باتجاه الغرب وعند اقترابه في غزة يُسمى بوادي شلالة ويصبّ في النهاية في وادي غزة، هنالك أيضاً أنهار صغيرة أخرى تصبّ جميعها في وادي غزة.

- عائلاتها:

أبو مسامح، فرج الله، أبو روعة.

## • العراقيب:

العراقيب قرية فلسطينية تقع في شمال مدينة بئر السبع في صحراء النقب جنوب فلسطين، وتعد واحدة من 45 قرية عربية في النقب ويعيش في القرية قرابة 700 شخص، تشكل الأغنام والمواشي مصدر رزقهم الوحيد نتيجة لطبيعة الأرض الصحراوية التي تفتقر إلى جميع الخدمات المختلفة، أما يعيش المواطنون ببيوت من الصفيح، وأخرى عبارة عن خيام.

- عائلاتها:

الطوري، أبو مديغم، أبو عرار.

### • عسلوج:

عسلوج قرية عربية تقع على مسافة نحو 30 كم جنوباً بئر السبع، والعسلوج، وقد كان لهذه القرية أهمية خاصة لوقوعها على طريق بئر السبع - العوجا، تلك الطريق الرئيسة المعبدة التي تربط سيناء بالنقب، وقد ساهمت هذه الطريق في خدمة البلد والمتجولين داخل المنطقة، وكانت القوافل التجارية تسلكها في الماضي، مما دفع بقوات الكيان الصهيوني إلى احتلال القرية للسيطرة على هذه الطريق والتحكم في حركة المرور فيها.

- عائلاتها:

العصيات، أبو عصا، العزازمة.

### • العمارة:

العمارة كانت قرية فلسطينية تبعد 27 كيلومتر شمال غرب مدينة بئر السبع، العمارة كانت القرية التي صنّفها معجم فلسطين الجغرافي المفهرس أنها مزرعة، تقع وسط واد عريض، وكانت طريقان فرعيان تربطان ببئر السبع بغزة، التي تبعد 22 كيلومتراً إلى الشمال، وبسبب الجفاف في المنطقة، إذ كان معدل سقوط الأمطار فيها ما بين 200 و300 ملم في السنة، لم تكن الزراعة البعلية ممكنة، وربما يدل هذا على أن سكان العمارة كانوا يعتمدون على الزراعة الموسمية في بطون الأودية المجاورة، وكان ثمة نهر موسمي يجري في وادي الشلالة، على بعد 2.5 كلم إلى الغرب من القرية، وعين الشلالة مجاورة للقرية، إلى الغرب منها، وكان سكان العمارة يزرعون الأراضي الواقعة إلى الشمال من موقع القرية، وإلى الجنوب منه، وفي فترة الانتداب البريطاني، بُني مركز للشرطة البريطانية على قطعة أرض تابعة للقرية، تبعد نحو كيلومتر إلى الجنوب منها.

- عائلاتها:

عرب الترايين، أبو ختلة، أبو سبيتان.

### • أرنب:

أرنب هي قرية فلسطينية مهجرة كانت تقع على بعد 40 كم من الجنوب الشرقي لمدينة بئر السبع، تقع القرية على رقعة مدينة مابسيس البزنيطية.

- عائلاتها:

الظلام، القديرات، العزازمة.



## • عين حصب:

عين حصب قرية عربية تقع إلى الجنوب الشرقي من بئر السبع، وهي على مسيرة نحو 36 كم جنوب البحر الميت، ونحو 160 كم إلى الشمال من خليج العقبة، وكانت أيام الانتداب البريطاني ترتبط ببئر السبع وأسدوم والعقبة بطرق غير معتمى بها، في عهدي الأنباط والرومان، عندما كانت عين حصب محطة القوافل التجارية المارة بين بئر السبع وكل من البتراء والعقبة.

- عائلاتها:

السعديين.

## • عوجا حفير:

عوجة الحفير (أيضاً العوجة)، كان تقاطع طريق قديم بالقرب من آبار المياه في النقب الغربي وشرق سيناء، وكانت أرض المراعي التقليدية لقبيلة العزازمة، والمعبر الحدودي بين مصر وفلسطين العثمانية/البريطانية على بعد حوالي 60 كيلومتر (37 ميل) جنوب غزة موجوداً هناك، اليوم هو موقع نيتسانا وقاعدة كتسيوت العسكرية في المنطقة الجنوبية.

- عائلاتها:

العزازمة، الصبيحين.

## • قصر السر:

تقع قرية قصر السر في الجهة الغربية للطريق الواصل بين مدينة ديمونا ومدينة بئر السبع، المسمى رقم 25 شمالاً من مفرق ديمونا، لقد أقيمت وطورت قرية قصر السر على ضفاف وادي عرعة، تقع القرية على خط عرض/طول: 188211/554098 الموجود داخل وادي عرعة الذي يحمل شكلاً مميزاً.

- عائلاتها:

الهواشلة.

## • عرعة:

عرعة النقب هي قرية تقع على الشارع الرئيسي بئر السبع ديمونا وتبعد عن ديمونا حوالي 15 كم وعن بئر السبع حوالي 25 كم، تأسست القرية في عام 1981 ويبلغ عدد سكانها بحسب مكتب الإحصاء المركزي عام 2011 حوالي 13000 نسمة تقريباً.

- عائلاتها:

أبو عرار، أبو صعيليك، أبو جامع، أبو جويعد.

## ● شقيب:

شقيب السلام بلدة بدوية يبلغ عدد سكانها حوالي ستة الاف نسمة، وتبعد عن مدينة بئر السبع حوالي خمسة كيلومترات، أقيمت البلدة ضمن سبع بلدات بغرض توطين بدو النقب في مساكن ثابتة مقابل التخلي عن أراضيهم الصحراوية.

- عائلاتها:

قبيله الجهالين.

## ● كسيفة (تل الملح):

قرية كسيفة (تل الملح) هي قرية بدوية في النقب بنيت على أطلال المنطقة التي تسمى الملح، تبلغ مساحتها 13000 كيلومتر مربع، يحد القرية من الجنوب مطار الاحتلال الصهيوني نفاتيم الذي أقيم بالأصل على أراضي أهل وسكان كسيفة الاصيلين (تل الملح) ومن الشمال منطقة تل عاراد، ومن الشرق تمتد الكثير من التجمعات السكنية التي لا تعترف بها سلطات الاحتلال الصهيوني، والتي تزيد كثيراً في العدد عن قرية كسيفة وباقي القرى البدوية في النقب.

- عائلاتها:

أبو حجاج، أبو فياض، أبو عبيد، أبو نجا، أبو غنيم، العمور، أبو جودة، أبو ربيعة، أبو شريقي، الصرايمة، أبو مساعد، أبو دية.

## ● فطيس:

فطيس قرية عربية تقع على مسيرة نحو 17 كم إلى الشمال الغربي من بئر السبع، وتسمى محلياً خربة افطيس لأنها تقوم فوق خرائب بلدة "أفتا" الرومانية التي تحتوي على أنقاض ممتدة وصهاريج، ويدل وجود قلعة فيها على أهمية موقعها العسكري في التاريخ، فهي على طريق بئر السبع - العمارة - خان يونس التي تربط بين السهل الساحلي الجنوبي والنقب الشمالي.

- عائلاتها:

آل القديرات.

## • تل عراد:

تل عراد هي بلدة بدوية تقع في المنطقة الشمالية الشرقية من النقب يبلغ عدد سكانها 2000 نسمة، تسكنها عدة عائلات معظمهم من النباري والأشخر والعمور، تقع البلدة على مقربة من بلدة كسيفة.

- عائلاتها:

آل الجهالين.

## • السواركة:

قبيلة السواركة عربية بدوية، تنتمي إلى قبيلة بني أسد تحديداً من بني غنم (احدى فخود قبيلة بني أسد) من ذرية الصحابي الجليل عكاشه بن محصن بن حرثان الاسدي، هي أكبر قبيلة في شبه جزيرة سيناء ويبلغ عدد أفرادها نحو 700 ألف فرد وهنالك من يدعون أن عدد أفرادها تجاوز المليون وما فوق، تقطن في مدن وقرى شمال سيناء.

يتمركزون معظم السواركة في سيناء وشمالها تحديداً: قرى الجورة، والزوارعة، والظهير، والتومة، والقريعة، قرية الطويل، والميدان، السبيل بمركز ومدينة العريش، وقرية الروضة بمركز بئر العبد، قريتي التومة بمركز الشيخ زويد، وأبو شنار برفح ويسكنون قرية نجع شبانه بمركز مدينة رفح، بالإضافة إلى ذلك تتواجد أعداد كبيرة من السواركة ومن كافة الفروع والعشائر بوادي النيل وبالتحديد في محافظة الشرقية والإسماعيلية والمنصورة والبحيرة، يتواجد الكثير من السواركة كأفراد وعائلات ببئر السبع ودير البلح وغزة وبيت حانون وبيت لاهيا وداخل فلسطين والأردن.

- عائلاتها:

تنقسم قبيلة السواركة إلى ثمانية أفرع وهي كالتالي:

- الفرع الأول: فرع إسماعيل مسلم، وهم أبناء مسلم بن نصر بن ناصر السويركي، من أولاد الظروة، وفيهم العدد والكثرة، ويتكون هذا الفرع من عشيرة المنصوريين، وعشيرة الزيود، والزيادات، والزويديين، وهم يسكنون قرى الجورة، والزوارعة، والظهير، والتومة، والقريعة، وقرية الكيل و بالشيخ زويد، ويسكنون قرية نجع شبانه بمركز ومدينة رفح، ويسكنون أيضاً مدينتي العريش والشيخ زويد

- الفرع الثاني: هم عشيرة الجريرات، أولاد سالم بن نصر بن ناصر السويركي، وهم من أولاد الظروة، ويسكنون قرية الطويل، والميدان، والسبيل، بمركز ومدينة العريش، وقرية الروضة بمركز بئر العبد، وقريتي التومة بمركز الشيخ زويد، وأبو شنار برفح.

- الفرع الثالث: السلاميين، أو دوى سلام، وهم أبناء سلام بن نصر بن ناصر السويركي، من أولاد الظروة، ويسكنون قرى المزرعة، والطويل، والميدان، والسبيل بمركز ومدينة العريش، وقرية الخروبة بمركز ومدينة الشيخ زايد.
- الفرع الرابع: الدهيمات، وهم أولاد أسليم بن نصر بن ناصر، من أولاد الظروة، ويسكنون مدينة الشيخ زايد، وقرية الشلاق، والتومة، والسكادرة، بمركز ومدينة الشيخ زايد.
- الفرع الخامس: المنايعة، مناع ومنيع أجداد المنايعة وهم أبناء عم لنصير وناصر (وينقسمون إلى بازات ورتيمات وجرادات)، ولهم عائلات كثيرة تقيم في فلسطين والأردن ومصر وسيناء، ويسكنون قرى الظهير والجورة بالشيخ زايد، ويسكنون بقرية المهديّة ومدينة رفح، ويسكنون أيضاً العريش والشيخ زايد.
- الفرع السادس: المقاطعة يقول الأستاذ محمد أبو سمور في كتابه (بلدي والأيام ص 159) "سموا المقاطعة لقطعهم ذنب خروف الأمير على منطقة ظانا" والمقاطعة يسكنون قرى التومة والظهير والجورة وأبو العراج وهي من قرى الشيخ زايد، والغالبية العظمى منهم تسكن القرية التي سميت باسمهم وهي قرية المقاطعة بالشيخ زايد ويقال أن لهم فرعاً في صعيد مصر.
- الفرع السابع: سواركة الربيق، وسواركة الحسي، ويسكنون فلسطين، والأردن ويوجد القليل منهم ممن يسكنون في سيناء.
- الفرع الثامن: العرادات، وهم أولاد نصير السويركي وناصر السويركي ويسكنون قرى الخروبة والتومة بمركز ومدينة الشيخ زايد، ويسكن البعض منهم فلسطين والأردن، لكل فرع من هذه الفروع عائلات كبيرة ومتعددة الأسماء وكلها تنتمي إلى السواركة سواء في سيناء أو الأردن أو في فلسطين.

#### عشائر القبيلة (تابع ابن رفيع السواركة):

كان لجد السواركة الصحابي الجليل عكاشه بن محصن الكثير من الاحفاد التي تنتسب لها عشائر وتتكون هذه القبيلة من 8 عشائر كبيرة ورئيسية:

عيال مسلم ومنهم (الزيود، الزيادات والزيوديون، المنصوريين) وفيهم العدد والكثرة، المنصوريين (العوايضة، الدروز، الزمامطة، أبو كبريت، الركون، الغوانمة، الهيدى، الهمالعة، المزاغلة، وآخرون)، الزيود (المغايشة، النميرات، الحنايفة، أبو قبالي، القديرات، الشدايدة، والكميلات، والحمادين، وآخرون)، الزيادات والزيوديين (الزوارعة، الطلاقية، الملافيّة، الجهينين، الخلفات، البليان، وآخرون) (الجريرات، أولاد سالم، الزواتين، المشايخ، والصواونة، وأبو جواد، والفقرا، وآخرون)، السلاميون أولاد سالم، الدهيمات أولاد سليم، العرديات أولاد نصير ومنها (الزميلي، الديب، أبو ماشي، الوقادة، العبيدات، أبو عجيرم، الحمراوي وآخرون) أبو عبيد، ابن رفيع، النميلات، الرشايدة، البخايتة، الجوابلة، الموشة، شباكي، الفيايضة، الغوانمة، الجوافنة،

الجعافرة، المقاطعة ومنها على سبيل المثال أبو جغيمان، أبو دراع، أبو زينة، أبو شريف، أبو زريعي، البلوطي، الاطرش، وآخرون، المنايعة أولاد الظروه ومنهم ( أبو هولي، أبو شماس، أبو خوصة، الجرادات، سواركة الحسي (الرييق)).

تتكون عشيرة سواركة بن رفيع من أربعة أرباع وهي:

1. رُبُع الشَّيخة.
2. رُبُع الرِّغَمَات.
3. رُبُع النَّمِيلَات.
4. رُبُع المَحَاسِنَة.

ويتكون كل رُبُع من الفصائل التالية:

1. رُبُع الشَّيخة: ويضم فصيل الرِّوَاغَة (بن رفيع)، وفصيل العبيدات وفصيل الفيايضة وفصيل الغوانمة وفصيل الموسى وفصيل الجعافرة وفصيل النَّجَاجِرَة (ويسمون جميعاً بالجبور).

2. رُبُع الرِّغَمَات: ويضم فصيل الرِّشَايِدَة وفصيل الزَّهْرَات وفصيل العماوي وفصيل أبو بريك وفصيل أبو جويفل وفصيل العيادي وفصيل المزيودي وفصيل العبيد.

3. رُبُع النَّمِيلَات: ويضم فصيل قوم نصر الله النميلي وفصيل سليمان النميلي وفصيل عيال عبد ربه النميلي وفصيل سلام النميلي.

4. رُبُع المَحَاسِنَة: ويضم فصيل أبو سردانة وفصيل الشُّبَاكِي وفصيل أبو هندي والمنايعة هم فخذ آخر من قبيلة السواركة وهم أقرب الناس لعشيرة سواركة بن رفيع وكانوا ضمن العشيرة في فلسطين وهم كثيرو العدد ولو اجتمعوا لتساووا مع عدد العشيرة ولكن أكثرهم كان يسكن في شمال فلسطين سينا وادي الحسي في منطقة روبين. شريتح والسماعنة والسواركة وابن عيطي والخليلة وأبو نار وأبو جراد هذا حسب رواية الحاج علي بن خلف أبو عبيد.

5. البخايتة:

مضارب عشيرة سواركة بن رفيع: تقع أراضي العشيرة في وادي الحسي ومن أراضيهم تل ابن رفيع وحنوة الحصان ووادي الغربات وحنوة العايد والحشوش والحمرة والسبيلية والمشيعلية وهذه أراضي الروافعة والرسم والمرحوم مسلم الغوانمة والقرارة للفيايضة والحنوه للموسى والبخايتة والبحيرة والذراع والقرضة والكروم للعبيدات ويحد كملاك السواركة من الشرق قبيلة الدقس ومن الشمال أراضي الوليدة والرواوعة من الشمال الشرقي ومن الغرب أراضي برير والخطباء ومن الجنوب الغربي أراضي الثوابتة ومن الجنوب الشرقي الشغيبات ومن الجنوب قرية هوج والعطاونة.

## • جبارات الدقس:

تنتشر قبيلة الجبارات على طرفي وادتي الحسى، المار بين غزة وعسقلان، وتصل أراضيهم بين قرى جبل الخليل في الشرق وغزة في الغرب.

تقع مضاربهم في الشمال الشرقي من غزة، تبلغ مساحة أراضيهم حوالي 38000 ميل (أي ما يقارب آل 60000 دونم)، وتمتد إلى جوار قرىتي "برير" و"الفالوجة"، قدروا حسب إحصاء عام 1931 ب 4452 شخصاً منهم 2434 من الذكور و2008 من الإناث، ذكرهم الحمداني وقال: إنهم بنو جابر، وذكر أن كبيرهم في زمانه: نهد بن بدران، والجبارات أنفسهم يذكرون أنهم إحدى العشائر التي تتالف منها قبيلة بني صخر في شرق الأردن.

### - وتضم القبيلة 13 عشيرة وهي:

أبو جابر وشيخها: حسن بن صالح أبو جابر، ارتيمات أبي العدوس، وشيخها: نمر بن حمد بن مسلم بن سالم أبو العدوس، ارتيمات الفقرا (مشارفة)، وشيخها خليل بن هديوي بن صالح المشارفة، قلازين ثابت، وشيخها: بركة بن الحاج سليم بن ثابت، حسنات بني صباح، وشيخها: الحاج محمد بن صباح، عمارين بني عجلان، وشيخها: سليمان بن عجلان، جبارات الوحيدي، وشيخها: حسين بن سعود بن حسين بن رباح بن أحمد بن سالم بن حسين بن بكر الوحيدي، سعادنة النويري، وشيخها: سليمان بن محسن بن سلامة النويري، سعادنة أبي جريبان، وشيخها: محمد بن الحاج سالم بن سليمان أبو جريبان، جبارات الدقس، وشيخها: حسين بن عيد بن عودة الدقس، سواركة بن رفيع، وشيخها: سليمان بن رفيع، الوليدة، وشيخها: سليمان بن حماد أبو سلعة، رواوعة، وشيخها: سلام بن الحاج عيد أبو رواع.

## • القطاوة:

هاجر القطاوة إلى بئر السبع في مناطق ( الكُوْفَخَة - خَربَة الجندي - البَطِيحَة - المَحْرَقَة - وسكن جزء منهم جنوب الخليل في الظاهرية) وكان وسمهم هو الهلال ( أما بعد عام 48 هاجر جزء من القطاوة إلى غزة وإلى الأردن وجزء بسيط إلى الخليل وإلى السعودية والإمارات وغيرها من البلدان وقد شارك القطاوة أبناء عمومته قبيلة التياها في عدة حروب وكانوا حلف، وكون غالبية القطاوة بقوا مع أبناء عمهم التياها وأصبحوا منهم، وأما أن جزءاً قليلاً منهم إنضم مع قبيلة العزازمة، ولأنه في الأردن يوجد الجزء الأكبر يعتبر نفسه من التياها وجزء من العزازمة وجزء لم ينضم إلى قبيلة ولكن هم جزء لا يتجزء من أبناء بئر السبع .

### - ومن أسماء عائلات القطاوة في الأردن وفلسطين:

أبو عبيدة، أبو زرقة، أبو رضوان، أبو جعفر، أبو عقل، أبو شنين، أبو لوز، أبو دعابس، أبو عبدة، أبو حجاج، أبو نكموس، أبو درويش، أبو شريعة، أبو مخيمر، أبو لافي، أبو جربوع، أبو سحلول، أبو عوض، أبو نادر، الحسانية، أبو موسى، أبو يوسف، أبو عودة، الفشاشرة، أبو دقش، العبرة وأبو خريس، أبو زبيدة، أبو كوش.

## • التياها :

هذه القبيلة من الأوس والخزرج ومن (الازد) أي من كهلان من القبائل القحطانية، وقد قيل عنهم "تياهي" لانهم أقدم القبائل العربية التي سكنت منطقة (التيه)، لذلك سمو بهذا الاسم. وجد التياهي (سالم التيهي) جاء مع قومه من الحجاز أثناء الفتوحات الاسلامية. وسكن التياهي باديء ذي بدء منطقة التيه بقيادة جدهم رباب وملكوها وكثرت ذريتهم وانتشروا وملكوا قسماً كبيراً من أراضي بئر السبع جنوبي فلسطين.

### - والقبيلة هذه تتألف من العشائر التالية:

1. عشيرة الشواربة (أبو شارب) وهي من بطون النتوش وسيأتي الحديث عنها .
2. عشيرة الأسد: هي أحد بطون الحاوك وتضم الفصائل "لأسد وديسان" وأسد بطن من ربعة القبائل العدنانية.
3. عشيرة البريقي: هي إحدى عشائر الحاوك وتضم فصائل "البريقيين، الحمامة، البحيري".
4. عشيرة أبو عبدون: هي إحدى بطون الحاوك وتضم الفصائل "أبو عبدون، سمارة، الحجوج، الصبايحة، ابن جرين".
5. عشيرة علامات أبي شنار: جدهم يدعى موسى أحد احفاد (رباب) جد التياهي أما العلامات بشكل عام جدهم يدعى (علام) خلف ولدين هما "أبو شلة وأبو شعرة"، أما أبو شلة فقد خلف الشلاليين وأما أبو شعرة فقد خلف (موسى، عودة، الاقرع، سلامة، صبح).
- أما موسى فهو جد أبي شنار والعيادات والعصيبي، وأما عودة فهو جد الجقيمات، وأما الاقرع فهو جد المزاعيل والشلوح، وأما سلامة فقد خلف البواطلة، وأما صبح فهو جد الزوايدة وفريق أبي زعينع وأول من تكنى بأبي لبة من المزاعيل هو محسن أبو سلامة.
- ومن أراضي هذه العشيرة بطيحة وأبي سمارة وخويلفه والعراقيب.
6. عشيرة علامات أبي جقيم: جدها عودة وتضم الفصائل التالية "أبو جقيم، زوايدة، حبانين".
7. عشيرة أبي لبة: جدها من المزاعيل وأول من تكنى بأبي لبة هو محسن أبو سلامة لان أمه كانت تحبه كثيراً فقد كانت تضع في عنقه (لبة) من ذهب كعلامة مميزة لابنها.
8. عشيرة أبو غيث: وتدعى شلالين أيضاً نسبة الجد الاكبر (أبو شلة) الذي خلف سلالة كثيرة تذكر منها "أبو غيث، القضاة، النوجعة، الفنشات.
9. عشيرة عمري: جدها "عمري" وهو أحد أولاد رباب وهم الان عشيرتان "العرور" و "الرواشدة".
10. عشيرة القديرات العثمان: القديرات بشكل عام من العشائر التي قاتلت مع الشريف حسين بن علي وتضم العشيرة الفصائل التالية "الأعسم، العثمان، المسيدين".
11. عشيرة القديرات الحريزات: وتضم الفصائل التالية "أبو كف، الطرشان، البطون".

12. عشيرة القديرات المطارقية: وتضم الفصائل " الصانع، البدور، عرابي".
13. عشيرة القديرات الجفافة: ومنهم آل أبو رقيق.
14. عشيرة العطاونة النتوش: يرجعون بنسبهم إلى بني عطية.
15. عشيرة بلي: من قضاة والنسبة اليهم بلوي وتتكون من " الهرفي، القرينات، العروات، زيالة".
16. عشيرة بني عقبة: تعود بنسبها إلى عقبة بن عامر الجهني أما هم يقولون أنهم من نسل عقبة بن نافع وهذه العشيرة تتألف من الفصائل التالية " العقبي، قريش، الطورة، الصبيحات".
17. عشيرة القريناوية: أصلهم من الصفراء من بلاد الحجاز ارتحلوا من هناك وسكنوا مصر في منطقة القرين وحملوا هذا الاسم نسبة لتلك المنطقة عندما ارتحلوا وجاءوا إلى قضاء بئر السبع، انضموا تحت لواء قبيلة التياهي جدهم يدعى (السيد الصالح الأصفر البلاسي الحسني) واسمهم الأصلي عندما كانوا بالحجاز الهلال والشاهد وبعد وصولهم إلى بئر السبع استبدلوه بالمغيزل وابقوا الشاهد.
18. عشيرة القطاطوة: جاءوا من الحجاز إلى (قطية) من أعمال سيناء فحملوا هذا الاسم ثم ارتحلوا إلى ديرة بئر السبع وانقسموا إلى قسمين قسم انضم تحت لواء التياهي وقسم انضم تحت لواء العزازمة وسماهم الهلال. وتتألف هذه العشيرة من العائلات التالية "أبو شريعة، الحساينة، أبو عيدة. أبو لافي، أبو زرقة، الأعرج، أبو خريس، أبو زبيدة، أبو موسى، أبو ناموس، أبو عبيدة، أبو دعابس".





# عاشراً: جنين





جنتین



## جنين

مدينة فلسطينية، ومركز محافظة جنين وأكبر مدنها، تقع في شمال الضفة الغربية التابعة للسلطة الفلسطينية، تعتبر تاريخياً إحدى مدن المثلث في شمال فلسطين، وتبعد عن القدس مسافة 75 كيلومتراً إلى الشمال، تطل جنين على غور الأردن من ناحية الشرق، ومرج بن عامر إلى جهة الشمال.

بالرغم من قلة عدد سكانها حتى تاريخ وقوع النكبة مقارنة بالمدن الفلسطينية الأخرى، إلا أن لها ثقلاً اقتصادياً أكبر بكثير من حجمها السكاني، يبلغ عدد سكان المدينة 39.000 نسمة، أما المحافظة فيقطنها 256.000 نسمة.

### عائلات مدينة جنين:

الهندي، الحواشين، جرار، بني سعيدان، عبد الهادي، الحويطي، زيدان، النورسي، أبو رميلة، الحوراني، زيتون، القطنات، الشلبي، الدمج، فزع، الطوباسي، أبو زيد، منصور، عبد الهادي، السعدي، حداد، أبو بكر، الصباح، العبوشي، الأحمد، شريم، جمال، عتوم، أبو سيف، نزال، عراقوي، القيسي، العورتاني، ظاهر، أبو الرب، عنبوسي، عودة، عسراوي، شلبي، حسنين، شلبك، الطاهر، حمدان، العمري، مساد، الخطيب، جرادات، زكارنة، جريدات، الشاعر، مسعد، دهماز، قحيز، جبر، النشرتي، أبو الهيجاء، مطاحن، الزرعني، الصوص، الحاج إبراهيم، فايد، الرحال، أبو سرية، حويل، أبو العز، غريب، العموري، نقادي، بوبشيت، عصاعصة، العرفج، السلیمان، هوساوي، الأحمرري، القحطاني، الفعر، مفيد، هرشيش، الزريقي، أبو زينة، الخالدي، الاطيار، بدارنة، البدوي، السيد، جلامنة، هب الريح، الصافوتي، اليميني، فشافشة، حمكرة، أبو عون، علوان، أبو دياك، المنصور، أبو سرور، السوقي، الحسن، خنفر، عبيد، البولن جرادات بن زايد، الأحمد، أبو عبيد، العربي، التايه، حمارنة، البلوين الداوودي، الشيخ أمين، زيد الكيلاني، العارضة، خلف، مراد، قرعاوي، الحروبين، التركمان، العوادين، العروقي، نواهضة، الطرزي، أبو فرحة، جرارن، أبو سيف، مرعي، أبو صلاح، أبو هزيم، الغوادرة، بريمو، الحردان، شاهين، النصر، مهداوي، العمصي، قباها، أبو حسن، النورسي، زيتون، القطنات، الشلبي، فزع، الطوباسي، الدمج، الحويطي، الحوراني، أبو رميلة، زيدان، عودة، عسراوي، شلبي، حسنين، شلبك، الطاهر، حمدان، العمري، مساد، الخطيب، جرادات، زكارنة، جريدات، الشاعر، مسعد، دهماز، قحيز، جبر، النشرتي، أبو سريه، أبو الهيجاء، مطاحن، الصوص، الحاج إبراهيم، فايد، الرحال، أبو سرية، حويل، أبو العز، غريب، العموري، نقادي، بوبشيت، عصاعصة، العرفج، السلیمان، هوساوي، الأحمرري، القحطاني، الفعر، مفيد، هرشيش، الزريقي، أبو زينة، الخالدي، الاطيار، بدارنة، البدوي، جلامنة، السيد، هب الريح، أبو عون، علوان، الصافوتي، اليميني، فشافشة، حمارة، الداوودي، الشيخ أمين، زيد الكيلاني، العارضة، خلف، مراد، قرعاوي، الحروب، التركمان، العوادين، العروقي، نواهضة، أبو فرحة، جرار، أبو سيف، مرعي، أبو صلاح، أبو هزيم، الغوادرة، بريمو، الحردان، شاهين، النصر، مهداوي، العمصي، قباها، أبو حسن،

الطرزي، حمارنة، البلوي، البول، عبيد، جرادات، زايد، الأحمد، أبو عبيد، العربي، التايه، خنفر، الحسن، أبو دياك، المنصور، أبو سرور، السوقي، الداوودي، الشيخ امين، زيد الكيلاني، العارضة، خلف، مراد، قرعاوي، الحروب، التركمان، العوادين، العروقي، نواهضة، أبو فرحة، جرار، أبو سيف، مرعي، أبو صلاح، أبو هزيم، الغوادرة، بريمو، الحردان، شاهين، النصره، مهداوي، العمصي، قباها، أبو حسن، الطرزي، حمارنة، البلوي، البول، عبيد، جرادات، زايد، الأحمد، أبو عبيد، العربي، التايه، خنفر، الحسن، أبو دياك، المنصور، أبو سرور، السوقي، منصور، أبو زيد، عبد الهادي، السعدي، حداد، أبو بكر، الصباح، العبوشي، الأحمد، شريم، جمال، عتوم، نزال، عرقاوي، القيسي، العورتاني، ظاهر، أبو الرب، عنبوسي.

### • المانية (جنين):

المانية (جنين) قرية من قرى الضفة الغربية وتتبع محافظة جنين، ومن القرى التي وقعت في حرب 1967.

- عائلاتها:

ارنة، جرادات، مرعي، السعدي، عيشة، الناجي، جلبوش، عبد ربه، أبو زهو، شلش، بشارت، السواعد، حروب، زعموطي، دبابسة.

### • أم التوت:

أم التوت قرية من قرى الضفة الغربية وتتبع محافظة جنين، ومن القرى التي وقعت في حرب 1967، قرية صغيرة تقع إلى الجنوب الشرقي من مدينة جنين، وتبعد عنها 7 كم، يصلها طريق محلي معبد يربطها بالطريق الرئيسي طوله 7.5 كم، وترتفع 330 متراً عن سطح البحر، تبلغ مساحة أراضيها (4876) دونماً يحيط بها أراضي قرى جلقموس وتلفيت ودير أبو ضعيف وقباطية.

- عائلاتها:

العالونة، الزكارنة، كميل.

### • أم الريحان:

تقع أم الريحان على بعد خمسة وعشرين كلم غرب مدينة جنين، تشرف من الغرب على الساحل الفلسطيني من قيساريا إلى أقصى الجنوب ومن الشرق تطل على التلال التي تشرف على بيسان، ترتفع القرية عن سطح البحر أكثر من أربعماية وخمسين متراً. يحدها من الشمال ام الفحم وعانين ومن الجنوب برطعة وخربة اليونس ومن الشرق يعبد ونزلة زيد وطورة ظهر المالح وغرباً قيسارية وأرض المثلث.

- عائلاتها:

آل زيد الكيلاني، أبو حامدة، سامي الكيلاني.

## • أم دار:

تقع قرية أم دار إلى الغرب من مدينة جنين وتبعد عنها حوالي 20 كم، يحيط بها إلى الغرب معبر برطعة، وإلى الشرق بلدة يعبد ومن الجنوب مستعمرات.

- عائلاتها:

آل أبها، آل جوايرة، آل حنون، المحاجنة، الجبارين، آل محاميد، الاغبارية، أبو رعد، الكيلاني، المدوش، أبو شقرة، الطاهر والصوالحة، سعادة، الفحماوي، أبو سمرة، الرحاحلة.

## • أم الفحم:

تقع مدينة أم الفحم في شمال المثلث وقد كانت قبل حرب 1948 تتبع قضاء جنين - حيث تقع شمال غرب جنين. بقي أهلها فيها ولم يهجروها، وقد جاء قسم كبير من سكانها من القرية المجاورة "اللجون" التي هجر أهلها ودمرت تماماً على إثر نكبة عام 1948 ومن قرى أخرى مجاورة مثل البويشات والبطيّمات والمنسة والسنديانة والكفرين وخبيزة وصيارين.

- عائلاتها:

زيد، دعدوش، أبو شقرة، أبو خليل، كيوان، الطاهر، الكرم، الحسينية، الينسي، الصوالحة، سعادة، المحاميد، المحاجنة، الجبارين، اغبارية، الخضور، السوالمه، الصوالحة، البويرات، الشيخ، بشير، خليفة، الرحاحلة، الغباري، الحاج، داوود، أبو سمرة، فحماوي.

## • الخلجان

تقع قرية الخلجان إلى الغرب من مدينة جنين وتبعد عنها حوالي 20 كم، يحيط بها من الشمال قرية طورة الغربية، وإلى الغرب قرية برطعة، وإلى الشرق بلدة يعبد.

- عائلاتها:

الخطيب، المناصرة، العمارنة، الكيلاني، حمارنة.

## • الجديدة

الجديدة قرية من قرى الضفة الغربية وتتبع جنين. تقع إلى الغرب من طوباس وتبعد عنها 12 كم وإلى الجنوب من مدينة جنين، وتبعد عنها 21.15 كم، وترتفع 425 متراً عن سطح البحر، تبلغ مساحة أراضيها 6360 دونماً، يحيط بها أراضي قرى صير، وميثلون، وسيريس، وطوباس، وعقاب.

- عائلاتها:

قلالوة، أبو مريم، سمارة، الحاج محمد جراد، زقزوق، اشعم، صلاح أبو خض، جرار، أبو سمرة.

## • الزاوية

الزاوية تبعد إلى الجنوب الغربي عن مدينة جنين 16.5 كم، وترتفع عن سطح البحر 415 م، تبلغ مساحة أراضيها 1066 دونماً، يحيط بها قرى صانور وعنزة.

- عائلاتها:

أبو الوفا، المصري، أبو الهيجا، جرار.

## • الزبادة:

قرية الزبادة هي قرية فلسطينية تقع جنوب شرقي مدينة جنين وبلغ عدد سكانها 3969 نسمة في عام 2007، والغالبية العظمى من المسيحيين، وتحتوي قرية الزبادة على شوارع شهيرة مثل شارع الكنيسة وهي واحدة من أقدم الكنائس في فلسطين، والتي تعود إلى 528 سنة ميلادية، تحيط بها تلفيت ومسلية وصير وقباطية.

- عائلاتها:

آل سعيد، آل كسبري، آل دعيبس، آل خليل، آل عواد، آل داوود، آل غنام، آل شرقاوي، سحليه، بشارة، الشرقاوي، خوري، إبراهيم، نيا، جواد، مسلم، الفار، قبلاوي، حليس.

## • زبدة:

تقع قرية "زبدة الجديدة"، غربي مدينة جنين التي تبعد عنها 21 كيلومتراً، ويحدها من الشمال طورة، ومن الشرق يعبد، ومن الجنوب فراسين ومن الغرب بلدة برطعة الشرقية.

- عائلاتها:

ويوجد في القرية العديد من العائلات منها: عائلة عمارنة، وعائلة دار أبو الجزر، وعائلة بدارنة، وعائلة زيد الكيلاني، أبها، عطاطرة، بري، آل سعيد، آل كسبري، آل دعيبس، آل خليل إبراهيم، آل عواد، آل داود، آل غنام، آل تركمان، آل شرقاوي، بشارة، عمارنة، حرز الله.

## • السيلة الحارثية:

السيلة الحارثية بلدة فلسطينية تتبع محافظة جنين شمال الضفة الغربية، تشتهر بزراعة الزيتون، ويعمل معظم أهلها في مهنة التجارة، وعدد سكانها يقدر بـ 11449 نسمة حسب التعداد العام للسكان عام 2017. تربط البلدة طرق ممهدة وقرى مجاورة مثل اليامون ورمانة وعانين وتعنك.

#### - عائلاتها:

طحانية، صحاينة، زيود، جرادات، مسعدي، عبيدي، زيد، الكيلاني، شواهنة، ملحيس، أبو الوفا، أبو سليم، أبو سند، الناقوري، جباري، محي الدين، العجوم، عبد الخالق، واكد، العوض، الحذري، الطاهر، الصادق، سليمان، المراعنة، لطفي، راغب، حبار، صبار، صفاقة، عاروري، العارضة، أبو طعيمة، الجرس، البشرة، موسى، هندي، المقالة، عزام، أبو الخير، العمري، أبو درة.

#### • الطيبة:

قرية الطيبة تقع أقصى شمال غرب مدينة جنين تبعد حوالي 17 كم من المدينة وهي تابعة لمحافظة جنين، معظم أراضيها جبلية تشتهر بزراعة الزيتون، انشئت القرية عام 1948م إثر حرب النكبة حيث سكنها اللاجئون اليها من أم الفحم.

#### - عائلاتها:

ابراهيم، الطيباوي، مقداي، داود، عبدالرزاق، غنيمه، الخليبي، انقر، الناشف، الجبالي، أبو عيدي، أبو زياد، عويضة، شكر، التلي، أبو جيب، منصور، اللبدي، رشيد، يحيى، قاسم، المدني، الخضر، مصاروة، الحمدان، الجدوع، عازم، جبارة، الصالح، الفحماوية، الجبارين، محاميد، إغبارية، محاجنة، أبو زغيد.

#### • العطارة (جنين):

العطارة تقع إلى الجنوب الغربي من مدينة جنين، وتبعد عنها 15 كم، وترتفع عن سطح البحر 350 متراً، وعطارة تعني (الكليل) وكانت تعرف في العهد الروماني باسم (أتاروس)، تبلغ مساحة أراضيها 3844 دونماً، يحيط بها أراضي قرى سيلة الظهر، وبلعا، وبرقة.

#### - عائلاتها:

ناصر، أبو علبة، عواد، رابعة، أبو الدياك، حنتولي، خنفر، عبد الهادي، حمدان، أبو هند.

#### • الفندقومية:

قرية تتبع محافظة جنين، وبالتحديد جنوب مدينة جنين يحدها من الشمال قرية عجة ومن الجنوب قرية برقة التابعة لمدينة نابلس ومن الشرق قرية جبع ومن الغرب سيلة الظهر، وهي من القرى التي احتلت في حرب 1967، تقع إلى الجنوب الغربي من مدينة جنين، وتبعد عنها 21 كم وترتفع عن سطح البحر 820 كم.



#### - عائلاتها:

وضاح، عنبر، حماد، حمدان، شحادة، خواورة، مسعود، جرار، رصاع، دهون، عباس، الصيفي، شومر، القرارية وتضم الدربي، عنبر، عزات، عزام. جابر، عودة الله.

#### • الكفير:

الكفير تصغير "كفر"، وتعني القرية الصغيرة، تقع الكفير على بعد 15 كم جنوب مدينة جنين، و7 كم شمال غرب طوباس وترتفع حوالي 426 م عن سطح البحر، وتحيط بها أراضي قرى رابا، وتلفت، وصير، والزبادة، وعقابا، والجامعة العربية الأمريكية، بلغ عدد سكانها 75 نسمة.

#### - عائلاتها:

ارشيد.

#### • اللجون:

كانت القرية اللجون قائمة على تل قليل الارتفاع لا يتجاوز 175 متراً، في الطرف الجنوبي الغربي من مرج ابن عامر، وكانت موزعة على طرفي وادي اللجون، كانت جنين والمرج نفسه يظهران للنظر من اللجون، وكان جبل الكرمل يحدها من الغرب والجنوب، وتل المتسلم من الشمال الشرقي، وتل الأسمر من الشمال الغربي.

كان يربط القرية طرق فرعية بالطريق العام جنين، حيفا، وبطريق عام آخر يمتد صوب الجنوب الغربي ويفضي إلى أم الفحم، حيث تقع بالقرب من ملتقى الطريقين. كانت عين الحجة عين الماء الرئيسية التي زودت القرية بالماء، ومن أشهر عيونها عين الخليل وعين الست ليلي، تكونت القرية بشكل أساسي من أربعة أقسام صغيرة على مقربة من بعضها البعض وهي الخربة الفوقا، الخربة التحتا، الخربة القبلية، وخربة ظهر الدار.

#### - عائلاتها:

أبو مراد، المحاميد، الجبارين، المحايدة، المحاجنة، أغبارية، ايوان، الحسن، اللطة، العبان، العودة، أبو غزالة، الحمال، العويدات، المسعود، أبها، خشان، الحواشين، موسى، أبو مراد، سعد.

#### • سيريس:

سيريس قرية تقع إلى الجنوب من مدينة جنين، وتتبع جنين وتبعد حوالي 22 كم عن المدينة، ترتفع 400 - 450 م عن سطح البحر، تعد سيريس من أقدم القرى في محافظة

جنين، ويحدها من الشمال قرية الجديدة، وقرية صير، ومن الغرب بلدة ميثلون ومن الجنوب قرية ياصيد ومن الشرق منطقة وادي الفارعة.

- عائلاتها:

حمولة عواد، حمولة آل نجم، حمولة برهم، حمولة سمارة، حمولة قطيط، حمولة فقها، حمولة أبوعلي (قاطوش)، حمولة زيد الكيلاني، حمولة جرار، حمولة الدبك، حمولة سيف (شاور)، حمولة علاونة، حمولة محمود، أبو الهيجا، حمولة أبوجبل، خليفة، حمولة هنطش، عواد .

### • المزار (جنين):

المزار كلمة عربية بمعنى موضع الزيارة، ودُفن في أراضيها شهداء معركة عين جالوت، بنيت هذه القرية فوق جبل فقوع على ارتفاع 350 متراً عن سطح البحر وتقع إلى الشمال الشرقي من مدينة جنين وتبعد عنها 9 كم، وجنوب قرية نورس، تبلغ مساحة أراضيها (14501) دونماً، يحيط بها أراضي قرى نورس وعربونة وصندلة وفقوعة وزرعين والمقبيلة.

- عائلاتها:

السعدي، أبو الهيجا، مصالحة، الشيخ، العثامنة.

### • المغير (جنين):

المغير قرية فلسطينية صغيرة تقع إلى الجنوب الشرقي مدينة جنين، وتبعد عنها 12 كم، وترتفع (312) متراً عن سطح البحر، تبلغ مساحة أراضيها 12950 دونماً، ويحيط بها أراضي قرى طوباس ورابا ودير ضعيف وجلقموس.

- عائلاتها:

أبو موسى، البزور، أبو شوشة، قبالة، سلام، سموري، فريحات، هيجاوي، أبو جابر، أبو شوشه، صوافطة، نخيلة، عواد، أبو صفا.

### • الهاشمية:

الهاشمية كان اسمها سابقاً (البارد) ثم تحولت خلال الحكم الأردني للضفة الغربية بعد النكبة إلى الهاشمية وهي قرية صغيرة تقع إلى الغرب من مدينة جنين يصلها طريق محلي يربطها بالطريق الرئيسي طوله 8 كم، وترتفع 350 م عن سطح البحر، تبلغ مساحة أراضيها 2721 دونماً ويحيط بها أراضي قرى كفر قود وعرابة وعرقه واليامون.

#### - عائلاتها:

جرار، حمدان، أبو حسن، الغواودة، القلوت، قاسم، داوود، بحر، فرج، القواقنة، الزغارير، حداد، الغرايبة، الدبيسي، الحمران، الصباريني.

#### • اليامون:

اليامون بلدة فلسطينية تقع إلى الشمال الغربي لمدينة جنين شمالي الضفة الغربية وتبعد عن مدينة جنين مسافة 9 كم، يعمل معظم أهلها بالزراعة والتجارة والعمالة، تحيط بها قرى وكفر دان من الشرق والسيلة الحارثية وتعنى من الشمال وعرقه (جنين) والهاشمية من الجنوب وعانين من الغرب.

#### - عائلاتها:

عباهرة، سموري، الزين، حوشية، قبالة، سلام، صمودي، فريحات، حجاوي، هيجاي، بشير، زايد، بلعاوي، غانم، خميسة.

#### • المنسي:

عين المنسي قرية عربية تقع على بعد 39 كم جنوبي شرق حيفا، وتمر طريق حيفا - جنين المعبدة بشمالها على بعد 150م، وتعرف بالمنسي - عرب البنيها أيضاً. أنشئت المنسي على الحضيض الشرقي لجبل الكرمل المطل على مرج ابن عامر على ارتفاع 130 م عن سطح البحر، ويمر نهر المقطع بشمالها على بعد قرابة 5 كم، وتبدأ من أراضي القرية عدة أودية تتجه بصورة عامة من الجنوب إلى الشمال وترفد كلها نهر المقطع، ومن هذه الأودية: وادي أبو لحية ووادي الرند ووادي القصب، وتبدأ كلها من جنوب غرب القرية، ومن شرقها يبدأ وادي البواطي، وفي أراضي القرية ينابيع كثيرة هي: بير البيضة وعين الحلة في غربها، وبير المدينة وعين الباشا وعين السمات في شمالها الغربي، وعين المشخة في شمالها الشرقي.

#### - عائلاتها:

المنصور، الجندي، البدر، الحويطي، الساري، ابداح، الخطيب، الموسى، الصلاحات، السيد، أبو مليحان، الفراسين، إبراهيم، السحاب، النصيرات، الفرحات، الحمود، المطلق، أبو حطب، هندي، الصيداوي، الغزاوي، الفرج، المصبح، أبو فواز، نوفل، أبو قريان، الحميد، أبو قطنه، البقيعي، الشامي، ياسين، الكرايمة، سلوم، ذياب، الخيرالات، ريماء، الشرعان، أبو دغمان، الأحمد، السعيد، رباح، أبو فرجة، أبو الشيخ، البعجاوي، السويلات، الخليل، أبو زاعة، بلال.

## • برطعة:

تقع قرية برطعة في الشمال الغربي من مدينة جنين، وتبعد عنها حوالي 30 كيلو متراً، وعن بلدة يعبد عشرة كيلومترات، يحدها من الجهة الجنوبية بلدة قفين وظهر العبد، ومن الجهة الشمالية قريتا عارة وعرعرة داخل الخط الأخضر، ومن الجهة الشرقية خربة عبدالله اليونس وقرية أم الريحان، ومن الجهة الغربية قرية برطعة الغربية وقرية أم القطف داخل الخط الأخضر، وتبعد عن البحر المتوسط خمسة عشر كيلو متراً، ويبلغ عدد سكان برطعة الشرقية حوالي 6000 نسمة.

- عائلاتها:

كبها، هندي، رمضان، سيداوي، زيدان، أبو صالح، قندس.

## • برقين (جنين):

برقين بلدة فلسطينية تتبع محافظة جنين في الضفة الغربية، تقع إلى الجنوب الغربي من مدينة جنين بحوالي 4 كم، اكتسبت أهميتها لاحتوائها على كنيسة من أقدم كنائس العالم وهي كنيسة برقين، حيث تُعتبر معلماً سياحياً ودينياً هاماً بالنسبة للحجاج المسيحيين القادمين إلى فلسطين.

- عائلاتها:

آل خلوف، صباح، سلامة، العاصي، الشايب، السعدي، الأسعد، الصدقة، الحيدر، قبلاوي، عبيدي، سمور، عباس، قسراوي، صبح، الشلبي، شارووف، عتيق، مقداوي، مساد، جرار، سلامة، الخالدي، مصلح، علاونة، شلاميش، اثينات، مرتضى، غانم، أبو سحلية، كحال، جبور، نصر، حمدان، العامودي، زبود، سمرين، قاشي.

## • بيت قاد:

بيت قاد إحدى قرى محافظة جنين من قرى الضفة الغربية تقع على بعد 5 كم شرقي جنين، تطل على سهل مرج بن عامر، وهي ملتقى عدد من القرى مثل فقوعة من الشمال الشرقى وجلبون من الشرق ومن الشمال ودير غزالة وعربونة.

- عائلاتها:

آل نصار، ضميري، زيدان، ملاح.

## • بير الباشا:

بير الباشا قرية من قرى الضفة الغربية وتتبع محافظة جنين، ومن القرى التي وقعت في حرب 1967. ويحيط بها كفيرت وكفر قود وبرقين وعرابة ومركة وقباطية.

### - عائلاتها:

قرية بير الباشا من القرى التي يقطنها عائلة واحدة وهي عائلة الغوادرة، وهناك أسر من عرابة سكنت بير الباشا، سمارة، يعيش، غانم، العلي، القادري، عرب التركمان، فرحات، عبد الهادي، عساف، المصري، الدقة، بني سعيدان، بني علقم، بني برة، بني ضبية.

## • تعنك:

تعنك قرية كنعانية تقع شمال غرب جنين، لا زالت قائمة إلى اليوم وتحوي آثاراً كنعانية مختلفة، وتقع على الخط الأخضر، تعتبر هذه القرية من أقدم القرى، وتقوم على البقعة التي كانت عليها بلدة (تعنك) الكنعانية، وتعني أرض رملية، وكانت في العهد الروماني مدينة صغيرة، وفي حروب الفرنجة كانت قلعة من قلاع البلاد، وتقع إلى الشمال الغربي من مدينة جنين وتبعد عنها 11 كم، وترتفع عن سطح البحر 140م، تبلغ مساحة أراضيها 5000 دونماً. ويحيط بها أراضي قرى عانين الصمود، ورمانة، وزبوبة، وسيلة الحارثية، واليامون ومقيلة، والمزار، وزرعين والعفولة.

### - عائلاتها:

المهر، شنك، أبو مصلح، أبو الوفا، الزيود، أبو دواسة، المهر، قنعير، حسين، أبو قبيبه، نور.

## • جبع:

تقع قرية جبع على الطريق الرئيسي بين مدينة جنين ونابلس، وتبعد عنهما 20 كيلو مترا أي أنها في منتصف الطريق بين المدينتين وتحيط بها قرى ساريس وميثلون وسانور وعنزة وعجة وسيلة الظهر وبرقة والفندقومية، تشتهر جبع بزراعة الزيتون والتين واللوزيات ولها شهرة في صناعة الفخار.

### - عائلاتها:

خليلية، أبو عون، علاونة، فشافشة، حمامرة، ملايشة، بداد، سلامة، فاخوري، جرار، (سالم، الصبيحات، أبو بكر، الرفاعي، جريان، جبارين ( آل وهيب) زكارنة، عودة . الحارة الفوقا: تضم حارة الحمامرة، جرار، الملايشة، الفشافشة، أبو عون، الخليلية، فاخوري، سلامة، كنعان، الحارة التحتا: تضم العلاونة، السلطنة، الفشافشة، غنام، السيد.

## • جبل حريش:

يقع جبل حريش في محافظة جنين بالقرب من بلدة ميثلون يبلغ ارتفاعه 650 متراً عن سطح البحر. والطريف أن حريش سمي بهذا الاسم تيمناً بالولي حريش حيث تقول الرواية المحلية أن هنالك مقاماً على قمة الجبل، والمعتقد أن هذا البناء ما هو إلا موقع عسكري سابق من عهد الحكم العثماني للمنطقة حيث كانت منطقة ميثلون حتى نابلس شمالاً تابعة إدارياً للبنان، وكان الأتراك يقيمون على كل قمة جبلاً عالياً كمنطقة عسكرية، بناؤها يشتمل على قبة بما ينسجم مع بناء تلك الفترة من الزمن، فكانت تشعل النيران في هذه المواقع العالية المتقابلة كإشارات عسكرية في الليل.

- عائلاتها:

آل حريش.

## • جربا:

قرية جربا هي قرية فلسطينية صغيرة في محافظة جنين تقع بين قرأتي مسلية وصانور وهي تشتهر بخضرتها ومزارعها قرية صغيرة تقع إلى الجنوب من مدينة جنين وتبعد عنها 21 كم، وترتفع 400م عن سطح البحر، معنى اسمها (جربا) الأرض الممحلة، تبلغ مساحة أراضيها 3520 دونماً، يحيط بها أراضي قرى قباطية، ومسلية وصانور ومركة.

- عائلاتها:

آل الجربا، مساعد.

## • جلبون:

قرية جلبون في المنطقة الشرقية لمدينة جنين، وتبعد عنها حوالي ١٢ كم، وتعتبر جلبون إلى جانب فقوعة، وعربونة ودير أبو غزالة، ودير أبو ضعيف.

- عائلاتها:

أبو الرب، غانم، حسين، زيتاوي، عبد الخالق، ابراهيم.

## • جلقموس:

تقع قرية جلقموس إلى الشرق من مدينة جنين وتبعد عنها حوالي 10 كيلومتر وإلى الشمال من الجامعة الأمريكية حوالي 1 كيلومتر وترتفع عن سطح البحر حوالي 350 متر. تحيط بها قرية المغير والمطلة وأم التوت والجامعة العربية الأمريكية.

- عائلاتها:

الحاج، القرم، حاشية، أبو جابر، الخباص، عليان، البزور جلقوم، باير، الخطيب، الحالوب، أبو غزالة، قاسم، حسين.

## • الجلمة:

الجلمة تقع في شمال مدينة جنين على بعد 5 كم، قرية جميلة تشرف على مرج ابن عامر وتقع على بعد خمسة أميال إلى الشمال من جنين، على يمين الشارع المؤدي إلى الناصرة، وترتفع (120) م عن سطح البحر، تبلغ مساحة أراضيها (3700) دونماً، يحيط بأراضيها قرى صندلة من الشمال، ومقيلة من الغرب، عربونة وعرانة من الشرق، ومن الجنوب خروبة، وبرقين.

- عائلاتها:

أبو عيسى، شعبان، الجلامنة، فراحتي، أبو فرحة، التميمي، العمري، المسافر، حماد، شاعر، المساد، الساحوري، منصور، غنيم، أبو طالب، سعدي، شلبي، ديسي، أبو زهو، قطاوي، تقيوي، أبو عياش، أبونصر، غنيم، مساد، أبو طالب، أبو خلف، زيدان، صبيحات، الساحوري .

## • جنزور:

جنزور وتعرف أيضاً باسم (بئر جنزور)، تقع على طريق نابلس، جنين وعلى مسافة (5 كم) تقريباً من قباطية، وترتفع هذه البقعة 300 متراً عن سطح البحر.

- عائلاتها:

الطييري، قنيدي، الشعلاي، النجار، الحناشي، زريق، تنتوش، عمورة، فحمة، صعابنة، مراعبه نواصرة، صلاح، حردان، الزيود، الفحماوي، حمزة.

## • خربة الجوفة:

خربة الجوفة هي قرية فلسطينية أخلت من سكانها خلال الحرب العربية الإسرائيلية عام 1948.

تقع القرية على بعد 12 كيلومتراً إلى الغرب من جنين، على رأس هضبة دائرية صغيرة التي امتدت من المنحدر الشمالي من جبل (جبل فقوعة)، وهي تشرف على وادي الأردن إلى الشمال والشمال الشرقي، وكان يربطها به طريق ترابي إلى قرية تل الشوك في منطقة بيسان.

## • خربة نزلة زيد:

خربة نزلة زيد وتعرف أيضاً باسم نزلة الشيخ زيد تقع إلى الشرق من بلدة يعبد، وتبعد عن جنين 19 كم، ويصل إليها طريق داخلي يربطها بالطريق الرئيسي طوله 2 كم، وترتفع عن سطح البحر 390 م

- عائلاتهما:

زيد، حرز الله، البري، أبو بكر .

## • خربة المطلة (جنين):

خربة المطلة تبعد من مركز المحافظة 24 كم جنوب شرقي جنين ويبلغ متوسط ارتفاعها متوسط الارتفاع 500 متر، وهو متوسط الارتفاع.

- عائلاتهما:

المحاميد، منصور، جبارين البزور، منيزل.

## • خربة الخروبة:

روبة أو خربة خروبة هي قرية فلسطينية أثرية تقع شمال مدينة جنين في الضفة الغربية، وتتبع إدارياً لبلدية جنين.

## • خربة الطيبة:

تقع خربة الطيبة على بعد حوالي 17 كم غرب مدينة جنين وعلى محاذة السياج الإسرائيلي الذي صادر جزءاً من أراضي القرية واقتلع الأشجار وحرّم الأهل من مصدر الرزق وفصلهم عن أهلهم داخل الخط. يعود اصل اللاجئين إليها إلى أم الفحم.

- عائلاتهما:

المحاميد، الجبارين، إغبارية، المحاجنة.

## • خربة عبد الله اليونس:

خربة عبد الله اليونس كما يسميها البعض، تقع إلى الشرق من برطعة على هضبة عالية شمال شرق واد عيد، وهي تابعة لمدينة جنين، سميت بهذا الاسم نسبة إلى مؤسسها عبدالله اليونس.



## • خربة ظهر العبد:

قرية صغيرة تقع إلى الجنوب الغربي من مدينة جنين وتبعد عنها حوالي 26 كم، يحدها من الشرق والشمال زبدة ومن الغرب عكابة ومن الجنوب قفين، وتبلغ المساحة الكلية للقرية حوالي 660 دونم، وأما مساحة مسطحات البناء حوالي 80 دونم، وجميع أراضي القرية تقع في المنطقة المصنفة.

## • دير أبو ضعيف:

تقع القرية دير أبو ضعيف شرق مدينة جنين وتبعد عنها حوالي 7 كيلومتر وهي تقع على امتداد سهل مرج ابن عامر وتشتهر بالزراعة ويبلغ عدد سكانها حوالي 10000.

- عائلاتها:

الضعافية (ياسين) العليات، شروف، محاميد، عليان، اليحيى، العبد، عبيد الله، حجازي، حسين، محسن، الرواجبة، أبو زهرة قادة، زقزك، الكرو، أبو ركة، السعيد، الديراوي، عواد، عابد.

## • دير غزالة:

دير غزالة إحدى قرى محافظة جنين في الضفة الغربية، تطل على مرج ابن عامر. تحيك بها قرية عربونة وبيت قاد وعرانة.

- عائلاتها:

الزكارنة، الجلامنة، المناصرة، صلاح الدين، السعدي، أبو عليا، صقر، جبارين، البريكي، العباهرة، الخالدي، الخزيمية، نزال، سميرات، عقل حداد.

## • رابا:

تتبع هذه القرية رابا لبلدية جنين إلى الجنوب الشرقي منها وتبعد عنها حوالي 19 كم، ترتفع 480 متراً عن سطح البحر، وتبلغ مساحة أراضيها 25642 دونماً. منها حوالي 12 الف دونم أحراش، يحيط بها أراضي مدينة طوباس وبلدتي عقابا والزبابدة وقرى المغير وتلفيت والكفير وجلقموس والمطلة وبالقرب منها توجد الجامعة العربية الأمريكية.

- عائلاتها:

القصراوي، البزور، عبيد الله، الجلامنة، السعدي، مناصرة، صلاح الدين، أبو علبة، زكارنة، الحمامة.

## • الرامة:

الرامة قرية فلسطينية صغيرة تتبع محافظة جنين وتقع إلى الجنوب الغربي من مدينة جنين، وتبعد عنها 20 كم، وتتفرع طريق إليها من الطريق الرئيسي (نابلس، جنين) بعمق حوالي 2 كم، ترتفع 390 متراً عن سطح البحر، وتبلغ مساحة أراضيها 4768 دونماً، يحيط بها أراضي قرى كفر راعي، وسيلة الظهر، وبلعا، وعجة.

### - عائلاتهما:

تتحدّر عائلات القرية الرامة جنين من أصول متنوعة، وهي: خنفر، وحيدرية (حامد، وحمد، وحماد، وعبد الرحمن، ومحمد الصالح، وجمعة، ومصطفى والعربي، شريدة، الأسمر، الفحل، الزين).

## • رمانة:

رمانة إحدى قرى محافظة جنين وتتبع إدارياً إلى المحافظة، تقع في أقصى غرب جنين على الحدود مع أراضي فلسطين المحتلة عام 48، ويحدها من الجنوب الشرقي تعنك ومن الغرب قرية الطيبة ومن الشمال قرية زوبيا وسالم.

### - عائلاتهما :

أبو سيفين، الأحمد، بشناق، أبو صويص، صبيحات، أبو بكر، أبو شربة، حرز الله، العمور، أبو حمدان، أبو شملة، المحاميد، الجعايسة، المحاجنة، الرفاعي، أبو الفحم، البابا، الأسمر، أبو السباع، الإمارة، أبو زين، البحر، الجمال، الفحلة، فتح الله، أبو فياض، أبو الهيش، المصاروة، حسين، عواد، جريال، العمور، عوادين، غيارية، أبو حماد.

## • زوبيا:

تقع قرية زوبيا إلى الشمال الغربي من مدينة جنين، وتبعد عنها 14 كم، وترتفع 100م عن سطح البحر، وتحيط بأراضيها قرية تعنك.

### - عائلاتهما:

من الجرادات: العمارنة، الرفاعي، أبو بكر، الجمال، العطاطرة، العباهرة، العكر، عمارة، أبو لبدة، أبو عبيد، أبو حسن، العبيدي، القيسي، القنعير، السيلوي، شعبان، أبو نصار، عطاري، أبو زيد، جرادات، المقالدة.

## • زرعين:

زرعين تقوم على بقعة (يزرايل) الكنعانية، وزرعين كلمة سريانية بمعنى (فلاحين ومزارعين)، وتقع إلى الشمال من مدينة جنين، وتبعد عنها 11 كم، وترتفع عن سطح البحر 100 متر، تبلغ مساحة أراضيها (23920) دونماً يحيط بها قرى نورس والمزار وتعنك والغولة وقومية.

### - عائلاتها:

النشرتي، الشلبي، الحلوح، الفايد، مطاحن، أبو حلاوة، عامر، الحج ابراهيم، العموري، الفايد، جبر، المقصص، الحفناوي، البليزي، أبو سرية، أبو عطية، اغريب، وهدان، رجال، أبو لبان، سبيتان، حويل، محمد، أحمد، حمدان، إبراهيم، علي، كلش، أبو شهلة، عتيق، حمدان، الأسمر، أبو ندى، القرم، العايدي، أبو العز، زغلول، زرعيني.

## • سيلة الظهر:

سيلة الظهر هي بلدة تقع في نصف الطريق العام المؤدي إلى نابلس من جنين، وتقع قربها وفيها أطول مئذنة في الضفة الغربية وترجع إليها عدد من القرى في الإدارة، وتقع فيها قرية أثرية تحت الأرض وفوقها تسمى لاوين، وكان الفلسطينيون في القمه الأولى، برهان الدين إبراهيم بن عبد الخالق السيلي شيخ الحنابلة بنابلس.

كان من أهل العلم ويقصده الناس للافتاء، توفي بمكة المكرمة سنة 850، شمس الدين محمد بن محمد السيلي الكمك الحنبلي، عرف بمعرفته الواسعة في تاريخ العرب، افتى ودرس، وتوفي عام 879هـ، محمد بن إبراهيم أبو عبد الله السيلي من علماء القرن التاسع، كان إماماً في الفرائض ومن تلاميذه العلاء المرداوي، محمد بن عثمان بن علي السيلوي من علماء القرن التاسع، محمد بن موسى الشمس السيلي ثم الدمشقي الحنبلي، كان شيخاً خيراً ساكناً من علماء القرن التاسع.

### - عائلاتها:

آل خليفة، آل الحمد، الملاحه، الزعرور، المالول، القفة، أبو دياك، عطية، غانم، شريح، أبو علي، أبو علي، خنفر، قطمش، الحرامي، أبو خضر، الزبيدي، الحوشية، الحنتولي، أبو عصبه، أبو قياص، رجال، عثمان، الموسى، الجنداسي، مقبل، سبلان، مرعي، أبو هيب، عبيان، مسعد، الاخرس، حوس، زقال، عيطان، خليفة، حنون، الصالح، الشلبي، زياتنة، برهم، زيد الكيلاني، أبو حليلة، المرداوي.

## • صانور:

صانور، جنوب مدينه جنين، وترتبط بها بطريق معبده تمر ببلده قباطية، وبطريق آخر معبده تمر بأراضي قرية جبع وسيله الظهر من الجنوب وتصلها بطريق (نابلس - جنين) ومن الغرب قرية عنزة ومن الشمال جربا ومسليه وقباطية، وترتبط بالقرى المجاورة بطرق فرعية معبده ودروب ممهده، وكانت تمر من أراضي صانور الطريق الرئيسة الوحيدة بين بلاد نابلس والجليل في العصور الماضية. وتطل على مرج صانور الذي يعد ثالث اكبر مرج في فلسطين، في الأصل هي قلعة شامخة على رأس الجبل، وما تزال معالم وأسوار القلعة موجودة لغاية الآن.

- عائلاتها:

آل جرار، العيسة، غربية، ولد علي، دار علي، العماوي، حبايبة، العصيري، العيسى، الغلبان، حسن، الرشيد، العبوشة، عبد الهادي، حسين.

## • صير (جنين):

صير بكسر الصاد وسكون آخره، هي قرية فلسطينية قليلة المنازل كبيرة المساحة والأراضي في محافظة جنين، لُقِّبت بـ"صير النعمانين" نسبةً إلى الشهيد نعمان محمود حسين إرشيد ونعمان عبد الرحمن حمدان إرشيد، يبلغ تعداد سكانها 765 نسمة، تقع في جنوب مدينة جنين على مسافة 18 كيلومتراً منها، تقع بين قرى مسلية والجربا والزبادة وعقابا والجديدة وسيريس وميثلون وصانور والكفير.

- عائلاتها:

آل وشاحي، السعايدة، البحيري، أبو حرب، زغلول، المقدادي، أبو الرب، عمارنة، ارشيد، التركمان، علوان.

## • صندلة:

قرية صندلة تقع في سهل (مرج ابن عامر) بين مدينة الناصرة ومدينة جنين، ويحدها من الشرق المزار، نورس إلى الشرق الشمالي تفصلهما عن صندله أراضي المزار ووادي الشيخ ومن الجنوب قرية عربونه.

سكان القرية ينتمون إلى عائلة واحدة تدعى "العمري" ينتسبون إلى الخليفة الثاني الراشد (عمر بن الخطاب)، يوجد في شمال القرية منطقة وعرة تدعى "وعرة التينة"، وبها بعض الآثار الرومانية أهمها معاصر النبيذ.

- عائلاتها:

العمري.

## • طورة الشرقية:

تقع قرية طورة الشرقية شمال بلدة يعبد في محافظة جنين، وتقع إلى الغرب من مدينة جنين بنحو 19 كم، ويعود سكانها بأصولهم لعائلة زيد الكيلاني في بلدة يعبد.

- عائلاتها:

آل الكيلاني.

## • طورة الغربية:

طورة الغربية قرية فلسطينية تقع إلى الغرب من مدينة جنين وتبعد عنها حوالي 25 كم وإلى الشمال من بلدة يعبد وتتبع إدارياً لمجلسها القروي الموحد للغربي والشرقي، فلم يعد هناك قريتان شرقية وغربية كما كان سابقاً.

- عائلاتها:

آل كبها، العبادي، أبو حطب، الخطيب.

## • ظهر المالح:

قرية ظهر المالح فلسطينية تقع غرب مدينة جنين، يخترق حدودها جدار الفصل العنصري الذي تم بناؤه عام 2003، حيث تم عزلها عزلاً تاماً عن قرية طورة الغربية بعد أن كانتا تشكلان قرية واحدة، لكن الجدار حال دون ذلك إذ لم يكتف الاحتلال الإسرائيلي بإقامة المستوطنات والجدار الفاصل في القرية، بل أقام بوابة حديدية على مدخلها، حولها إلى تكتة عسكرية مغلقة، وهذه البوابة تفتح الساعة السابعة صباحاً، وتغلق الساعة السابعة مساءً، وتغلق أيضاً في منتصف النهار، مدة ساعتين: من العاشرة وحتى الثانية عشرة، بالإضافة إلى ذلك ممنوع البناء أو التعمير داخل قرية ظهر المالح لأنها منطقة "سي" وذلك بحسب التقسيم الإسرائيلي للمنطقة مما سبب نزوح الكثير من أهل القرية إلى قريتهم المجاورة طورة الغربية.

- عائلاتها:

آل الخطيب ربابعة .

## • عقابا:

تقع بلدة عقابا في شمال شرق الضفة الغربية على خط احداثي محلي شمالي 195، 26 م وخط احداثي محلي شرقي 183، 25 م، في منتصف المسافة بين مدينتي جنين ونابلس وتبعد عن مدينة جنين حوالي 20 كلم جنوباً ويحدها من الغرب قريتا صير والجديدة ومن الشرق سلحب ومن الجنوب طوباس ومن الشمال الكفير والزيبدة، ومن مميزات موقع عقابا أنها أعلى نقطة في محافظة طوباس وجبل الأحرش أعلى من البلدة بامتار قليلة حيث ترتفع عن مستوى سطح البحر حوالي 800 متر، ويمر

من عقابا شارع رئيسي يربط شمال الضفة بوسطها بالأغوار. تشرف عقابا من جهتها الشرقية على مرتفعات عجلون الأردنية وعلى العفولة والناصره وجبل الشيخ من الجهة الشمالية وعلى مرج صانور ويمكن رؤية البحر المتوسط في ظروف الجو الصافية من جهتها الغربية، أما الجهة الجنوبية الغربية فيساندها جبل الأقرع المكس وبأشجار الصنوبر والزيتون.

- عائلاتهما:

عقابا، عائلة آل مصري، عائلة القيسي، عائلة أبو حمد، عائلة آل ياسين، عائلة السيد.

## • عانين:

عانين هي إحدى بلدات محافظة جنين، تقع إلى الغرب من مدينة جنين، يحدها من الشمال مدينة أم الفحم وقرية الطيبة، ومن الجنوب قرى يعبد والعرقه والهاشمية أما من الشرق فيحدها قرى السيلة الحارثية وتعنك ومن الغرب فيحدها قرى أم الريحان ويعبد، تبعد عن مدينة جنين 17 كم ويبلغ ارتفاعها عن سطح البحر حوالي 490 متر.

- عائلاتهما:

ملحم، محاميد، منصور، خضور، زعرور، مرعي، مروح، غزيل، ياسين، عيسى.

## • عجة:

عجة هي بلدة فلسطينية جميلة وذات طبيعة خلابة وسميت بعجة لكثرة عجاج الخيل. تقع ضمن قرى محافظة جنين، تقع إلى الجهة الجنوبية من مدينة جنين وتبعد عنها 20 كم، يصلها طريق محلي معبد يربطها بالطريق الرئيسي نابلس - جنين وطوله 1 كم، يحدها من الشمال قرى فحمة والزاوية ومن الجنوب سيلة الظهر ومن الغرب قرية الرامة ومن الشرق قرية عنزة، وترتفع عن سطح البحر 350 م، تبلغ المساحة العمرانية لها 965 دونم، وتعتبر بلد تجاري وصناعي وزراعي.

- عائلاتهما:

من أهم العائلات في عجة عائلة معالي التي تعد من أكبر العائلات وتليها من حيث الحجم عائلة قاسم، سليمان، مسعد، شحادة، عمرية، خليفة، غربية، نصر، قواسمي.

## • عرابة (جنين):

تقع عرابة القديمة على تلة ربوة مرتفعة تمتد من شرق إلى غرب، ولكنها أخذت بالتوسع والامتداد العمراني الأفقي لتشمل المنخفضين "الواديين" المحاذيين لتلك التلة، حتى وصل امتدادها الآن إلى التلال المجاورة.

ترتفع عرابة عن سطح البحر 500 متراً، وإحداثي البلدة هو "32، 24 شمالاً × 35، 12 شرقاً"، تبعد عن بيت المقدس باتجاه الشمال نحو 100 كيلومتراً، وتقع إلى الجنوب الغربي من مدينة جنين

(مركز المحافظة) وتبعد عنها نحو 12 كيل ومترًا، وعزابة كانت وما زالت من كبريات البلدات في محافظة جنين سكاناً ومساحةً، يحدّها من الشرق مرّة وقباطية، ومن الغرب النزلة الشرقية وقرية صيدا (فلسطين)، ومن الجنوب قرية فحمة وبلدة عجة، ومن الشمال قرية كفيرت ومن الشمال مائلاً للغرب بلدة يعبد.

#### - عائلاتها:

سكنت عرابة العديد من العائلات ومن أقدمها عائلة العارضة، الحاج أحمد، الحسيني، طحنات، أبو العدس، حسين، أبو صافية، أبو عميرة، أبو عبيد، عبد الهادي، أبو بكر، المرادوي، التلالوة، البدارنة، حجه، رحال، الخالدي، موسى، الطاهر، حمدان، حمران، حردان، دحبور، جابر، الدقة، فرحات، الزبيري، جبر، الداوودي، الزريقي، أبو جليوش، أبو سارة، سعادات، الشمالي، الشاعر، عيوش، شيباني، الشلبي، عبد العزيز، عبد الخالق، عساف، العطاري، المغير، عز الدين، أبو الوفاء، العريدي، صرصور، أبو ناعمة، السخن، حشاش، أبو العيلة، أبو نصار، الدهيدي، الحسن، أبو زياد، سنان، قشطة، الصدرو، الخطيب، عبيد وعائلة الرفاعي (احلوح، وتكتب أيضاً لحلوح، تخفيف الاحلوح والتي تنقسم إلى سبع عائلات هي خضر وحمّاد وطافش وعيسى وأبو صلاح وأبو نزهة ونوفل، قبلاوي، قعقور، محيسن، حجة، الدبعي، الشرايعة.

#### • عرانة:

عرانة قرية من قرى الضفة الغربية وتتبع محافظة جنين، تقع إلى الشمال الشرقي من مدينة جنين، وتبعد عنها 2 كم، ترتفع عن سطح البحر (240) متراً، وهي من القرى المحتلة في حرب 1967، هي قرية وديعة جميلة خضراء وسط سهل مرج ابن عامر وعلى مقربة من حدود فلسطين المحتلة، تبلغ مساحة أراضيها 12500 دونماً، ويحيط بها أراضي قرى عربونة، ودير غزالة، وبيت قاد، والجملة.

#### - عائلاتها:

أبو حنانة، العمري، مساد، الخالدي، السعدي، نزال، الجلامنة.

#### • عربونة (جنين):

تقع عربونة إلى الشمال الشرقي من مدينة جنين، وتبعد عنها 11 كم، ترتفع عن سطح البحر 240 متراً، عرفت في العهد الروماني باسم (عرنة)، تبلغ مساحة أراضيها (6450) دونماً، يحيط بها أراضي قرى المزار وفقوعة ودير غزالة وعرانة وجملة، جنين وصندلة.

#### - عائلاتها:

أبو حسن أو بني حسن، السعدي، زبيدات، حشاس، ملاح، الشيخ، عبود، أبو سلبط، كايد.

## • العرقة:

العرقة هي قرية فلسطينية في محافظة جنين تقع إلى الغرب من مدينة جنين وتبعد عنها 12.5 كم، وترتفع 280م عن سطح البحر، تبلغ مساحة أراضيها (5675) دونماً ويحيط بها أراضي قرى الهاشمية وسيلة الحارثية واليامون ويعبد وعرابة وعانين.

### - عائلاتهما:

خضر، برهم، واكد، القيسي، يحيى، السعدي، جرار، غبارية، فريحات، الحاج، أبو عريش، حماد، خضر، العرقاوي.

## • عنزة (قرية):

قبيلة عنزة وهم بطن من أسد بن ربيعة العدنانية، يقال أن مجموعة من أبناء قبيلة عنزة نزلوا بهذه المنطقة وخذلوا اسم قبيلتهم فيها، تقع البلدة جنوب مدينة جنين بانحراف قليلاً للغرب وعلى بعد 16 كم منها، كانت مساحة الأراضي المقام عليها مباني البلدة سنة 1945 لاتزيد عن 16 دونماً، ولكنها اخذت تتسع مع النمو السكاني باتجاه الشمال والجنوب متخذة شكلاً مستطيلاً، تبلغ مساحة أراضيها 4750 دونماً تحيط بها أربعة قرى الزاوية وعجة وجبع وصانور.

### - عائلاتهما:

تألف سكان القرية من سبعة حمائل: عبيد، عمور، خضر، صدقة، عطايا وخلف، براهنة، عائلة صدقة: وتقسّم إلى عدة بطون هي: العبد حمدان، الحج مصطفى، عبد الرحيم، الصدق. عائلة العطايا: وتقسّم إلى عدة بطون هي: القواسمة، الصوالحة، الرحمانه وعائلة العمور، عائلة براهمة، عائلة عبيد: حسين، حمدان، صالح، مصطفى، وعائلة خضر: صالح، اليوسف، علي، محمد، أحمد، حمد، عقابة.

## • عابا:

قرية عابا وأطراف مرج ابن عامر - جنين، قرية "عابا الشرقية" خربة وادي الضبع (تقع شرق مدينة جنين).

### - عائلاتهما:

آل العرموطي، آل السعدي، آل الهزوزي، آل ياسين.

## • عين السهلة:

تمتاز عين السهلة بموقعها الجبلي حيث تربض القرية على سفح وقمة جبل الخطاف، وهي ربوة تابعة لسلسلة جبال نابلس، يصل متوسط ارتفاعها إلى 380 متراً فوق مستوى سطح البحر، تمتاز القرية بموقعها إذ يمكن رؤية سلسلة جبال الجليل الأسفل ومدينة الناصرة،



والجليل الأعلى، وبالأيام الباردة حيث يكون الطقس صافياً فيمكن رؤية جبل الشيخ في أقصى الشمال، كذلك يمكن رؤية مدينة أم الفحم المجاورة، وفي الأيام الصافية كذلك يمكن مشاهدة السهل الساحلي الشمالي والجنوبي من الخضيرة حتى يافا جنوباً، ويمكنك مشاهدة سلسلة جبال الكرمل وعلى قممها جامعة حيفا في الشمال الغربي.

- عائلاتها:

آل كبها.

### • فحمة (جنين):

قرية فحمة من القرى الفلسطينية القديمة في محافظة جنين وقد كان اسمها سابقاً قرية رحمة، وفي القديم تعرضت للاحتراق حتى التحم فأطلق السكان عليها اسمها الجديد "فحمة". تقع قرية فحمة في الجنوب الغربي من مدينة جنين على مسافة 20 كم منها، وتقع بين بلدي عرابة وكفر راعي، وترتفع عن سطح البحر 450 م، وتحدها من الشرق قرية الزاوية وبلدة عرابة، ومن الغرب بلدة كفر راعي، ومن الشمال بلدة يعبد، ومن الجنوب قريتا عجة والرامة.

- عائلاتها:

نواصرة، صعابنة، مراغبة.

### • فراسين:

فراسين قرية صغيرة مهجورة تقع إلى الجنوب الغربي من مدينة جنين وتبعد عنها 24 كم، وإلى الجهة الشرقية من (قفين) وترتفع عن سطح البحر (200) متراً، وهي تقوم على البقعة التي كانت تقوم عليها قرية كفار باريسي في العهد الروماني ويحيط بها أراضي قرية يعبد وزبدة وقفين والنزلة الشرقية ونزلة أبو نار.

- عائلاتها:

فراسيني، آل عبد الهادي، أبو بكر، الشقران، حمدان.

### • فقوعة:

تقع فقوعة إلى الشمال الشرقي من مدينة جنين على بعد 11 كم في منطقة جبالية تسمى منطقة جبال جلبوع (جبال فقوعة)، وتتوسط القرية المسافة بين مدينة جنين في الجنوب الغربي ومدينة بيسان إلى الشرق والتي تبعد عنها 8 كم، وتعتبر القرية ذات موقع متميز حيث أنها تعتبر حلقة وصل بين غور الأردن شرقاً ومرج بن عامر غرباً، أما أنه ومن القرية يمكن

مشاهدة جبل الكرمل غرباً، ويمكن مشاهدة جبال عجلون وقلعة صلاح الدين الأيوبي في أعالي جبال عجلون شرقاً، هذا بالإضافة إلى قمة جبل الشيخ وجبل الطور وجبال الجليل في الناصرة، ويحيط بالقرية من الجنوب قرية جلبون ومن الغرب قرى بيت قاد، المشروع، ومن الشرق غور الأردن ويحيط بها دير غزالة والجملة، مقبلة والمزار بأراضي القرية.

#### - عائلاتهما:

مساد، أبو فرحة، الخطيب، أبو سلامة، عساف، العمري، صلاح، السلامة، عباس، جلعوم، نخبلة، الجالودي، الحسن، عرام، عباس، شاهين، الخليل، بركات، أبو عيد، الأشقر، نصار، السعدي، النادي.

#### • قباطية:

تقع قباطية على بعد 9 كلم إلى الجنوب الغربي لمدينة جنين، وترتفع 256م عن سطح البحر في بطن واد تحيط به شعبتان جبليتان، وتنتشر بيوتها على قمم وسفوح عدد من الجبال المطلة معظمها على سهل قباطية عرابية وعلى السهل الشرقي يحدها من الغرب جبل دوثن الأثري، سهل عرابية وبلدة عرابية وقرية مرآة، ومن الشرق قرية أم التوت وجلقموس ومن الجنوب بلدة الزبائدة وقرية مسلية ومن الشمال مدينة جنين وقرية برقين، وقرية مثلث الشهداء.

#### - عائلاتهما:

السباعنة (نوابة، شريدة، شوباش، ايوب، عمر، أبو راس، السبع، شمة، معلا، سنجر، أبو عودة)، أبو الرب (أبو جعب، حاج أحمد)، نزال، كميل (عساف، علي حسين، الحج حسن، أبو رحيلة)، زكارنة (بشارة، علي، طافش، فرحات، عساف، غنام)، طزازعة، الحنايشة، علاونة، أبو زيد (العباسية، العلاونة، المناصرة، خميرة، دهماز، أبو زينة، أبو عطية، الصمادي)، الحمامدة (أبو عجور، أبو صليبي، المراجدة، عابد، رجاء، الغزاوي، خضير، طبايخة، أبو سارة)، الخزيمية (زغلول، أبو وعر).

#### • كفر دان:

كفر دان بلدة فلسطينية تابعة لمحافظة جنين، وهي من بلدات الضفة الغربية وتقع إلى الشمال الغربي من مدينة جنين، وتبعد عنها مسافة 4 كم، وترتفع عن سطح البحر 160 م، وقد سقطت تحت الاحتلال الإسرائيلي في حرب 1967.

يعود سبب تسميتها بهذا الاسم من ناحية لغوية كفر دان (بفتح الكاف) تعني الأرض الزراعية دان، يحيط بها قرى برقين من الجنوب واليامون من الغرب ومدينة جنين من الشرق للقرية مساحة لا بأس بها من الأراضي الزراعية الواقعة على سهل مرج بن عامر.

#### - عائلاتها:

فأكبر عائلات القرية هي، عائلة عابد، صلاح، مرعي، وفي القرية أكثر من عشرين عائلة معظمهن عائلات صغيرة كعائلة رحّال، درويش، السوقي (ملحم)، العمري (مساد)، الشولي ياسين، عيسى، القاروط، بده، مصلح، كساب، كممجي، الخطيب، ندف، أبو زيد.

#### • كفر راعي:

كفر راعي إحدى بلدات محافظة جنين، وتقع جنوب غرب مدينة جنين وتبعد عنها مسافة 23 كيلومتراً، وإلى الشمال الشرقي من مدينة طولكرم، يحدها من الشمال يعبد والنزلة الشرقية ومن الشرق فحمة وعرابة وعجة ومن الجنوب العطارة وبلعا ومن الغرب صيدا وعلار. قرر مجلس الوزراء الفلسطيني في 19 يناير 2016، فصل تجمع الرامة إدارياً عن بلدية كفر راعي، واستحداث مجلس قروي الرامة لئدير شؤون القرية.

#### - عائلاتها:

يوجد 10 عائلات في بلدة كفر راعي وهي: حمولة حرز الله: الشيخ إبراهيم، يحيى، صبيح، يعاقبه، مرشد، وحمولة حسين: ملحم، ذياب، جوابرة، الأطرش، صوالحة.

#### • كفر قود:

كفر قود الجزء الثاني بضم القاف، لعلها تحريف كلمة (ياقودا) السريانية بمعنى الواقد والحارق، ويكون المعنى قرية الواقد، أو صانع الفحم، وهي قرية فلسطينية تتبع محافظة جنين، وترتفع 310م عن سطح البحر ويرجع اسمها إلى تحريف كلمة (ياقود) السريانية بمعنى الواقد أو الحارق، تبلغ مساحة أراضيها (5463) دونماً، يحيط بها أراضي قرى برقين، عرابة، البارد، واليكمون، تقع قرية كفر قود إلى الجنوب الغربي من مدينة جنين على مسافة 18 كم، في منطقة سهلية إلى الغرب من قرية برقين والمنشية، وتعد كفر قود من القرى الصغيرة التابعة إلى مدينة جنين.

#### - عائلاتها:

الحرباوي، آل جرار، غانم أبو عبيد، أبو ليل حشاش، سمارة، صمادعة، المويس.

#### • كفيرات:

كلمة الكفيرات، تصغير لكلمة كفر، وهي قرية صغيرة تقع إلى الجنوب الغربي من مدينة جنين، وتبعد عنها 16 كم، يصل إليها طريق داخلي يربطها بالطريق وترتفع عن سطح البحر 340 م، وتقوم على جبل يعرف باسم جبل المصلى، تبلغ مساحة أراضيها 732 دونماً ويحيط بها أراضي قرى عزبة، ويعبد من الغرب، الهاشمية وكفر قود من الشمال، ومن الشرق عرابة، ومن الجنوب عرابة وفحمة.

- عائلاتها:

بكر (آل موسى)، فارس، عواد، الغباري، زيد، طه، خطيب.

### • مثلث الشهداء:

مثلث الشهداء هي بلدة فلسطينية جنوب مدينة جنين تقع على مفترق طرق جنين، نابلس، قباطية، سميت بهذا الاسم نسبة لشهداء الجيش العراقي الذين استشهدوا في البلدة في معركة جنين سنة 1948، معظم العائلات التي تسكنها من أراضي 48 خاصة من بلدة أجزم في حيفا ومدينة الخضيرة، قدمت عشرات الشهداء خلال انتفاضة الأقصى واصيب العديد وقدمت الأسرى، ويبلغ عدد سكانها 3000 نسمة،

- عائلاتها:

صعوص، تركمان، أبو الزلف، وشاحي، أبو غالي، درويش، مناصرة، فراينة، أبو شاهين، أبو مراد، أبو خالد، مشاركة، كعيبة، أبو حرب، عثمانة، العميرة، كميل، النوابهة، ديري، آل نزال عابس، مشاركة، أبو شحادة، السعايدة .

### • مركة (جنين):

قرية من قرى الضفة الغربية وتتبع محافظة جنين، ومن القرى التي وقعت في حرب 1967، تقع إلى الجنوب الغربي من مدينة جنين وتبعد عنها 12 كم، ويربطها بالطريق الرئيسي شارع طوله 2 كم وترتفع عن مستوى سطح البحر 380 م، ويقال أن اسمها تحريفاً لكلمة (ماعركا) بمعنى الملجأ والمأوى، تبلغ مساحة أراضيها 4396 دونماً ويحيط بها أراضي قرى قباطية، جريا، صانور وعرابة.

- عائلاتها:

الديسي، أبو جلبوش، غربية، البزور، صدفي، أبو الرب، غنام، موسى، عبد العزيز، حبانة .

### • مسلية (جنين):

تقع مسلية على بعد 14 كلم إلى الجنوب الشرقي لمدينة جنين، وترتفع 420 م عن سطح البحر على سفح جبل، وتنتشر بيوتها على القمم والصفوح يحدها من الغرب قرية مركة وقرية الجريا، ومن الشرق قرية الزبابدة، ومن الجنوب قرية صير (جنين) وسيريس (جنين) والجديدة وميثلون وسانور ومن الشمال بلدة قباطية، ويقع بالقرب من البلدة جبل العابر (أبو الخير) ويرتفع عن سطح البحر حوالي 450.

- عائلاتها:

البزور، صلاح، هواودة، أبو الحسن، الربايعة، أبو معلا، أبو نعيم، هويري، علاري، جزار، علاونة، قسراوي، عطية، جبعي، أبو الرب، قسراوي.

## ● المنشية:

المنشية هي تجمع سكني فلسطيني في محافظة جنين شمال الضفة الغربية، تقع ضمن خدمات مجلس كفر قود، وفقاً للجهاز المركزي للإحصاء الفلسطيني، كان عدد سكان القرية حوالي 156 نسمة في منتصف عام 2006.

- عائلاتها:

آل القبلاوي، العطاري.

## ● ميثلون:

تقع ميثلون إلى الجنوب الشرقي من مدينة جنين وتبعد عنها 18 كم، ويصلها طريق محلي معبد يربطها بالطريق الرئيسي نابلس - جنين وطوله 6.7 كم، تربطها طرق معبده بقرى سيريس، صانور، صير (جنين)، مسلية، الجديدة، وتتبع إدارياً لمحافظة جنين، يحدها من الشمال مرج ميثلون، صانور وجربا ومسلية، ومن الغرب صانور ومن الجنوب ياصيد وجبع ومن الشرق الجديدة وسيريس (جنين)، وترتفع عن سطح البحر 380م.

- عائلاتها:

الربايعة، النعيرات.

بعض العائلات التي استقرت هم ذياب، أبو سمحة، أبو زينة، الصالح، الحمد، نجم، أبو شيخة، الشيب، جرار.

## ● مُصْمُص:

مُصْمُص هي قرية عربيّة تقع ضمن منطقة المثلث وتحديداً الشمالي منه، في الجهة الجنوبيّة الشرقيّة من منطقة الروحة على بُعد 28 كم شمال غربي مدينة جنين وبضع كيلومترات شمالي شرقي مدينة أم الفحم، يقسمها طريق وادي عارة إلى قسمين، أما الأولى مُصْمُص الغربيّة الواقع في منطقة الروحة وأما الآخر فهو مُصْمُص الشرقيّة الواقع في مُنحدراتِ جبال أم الفحم.

ترتفع مُصْمُص 366 متراً عن سطح البحر، بلغت مساحتها أثناء الإنتداب البريطاني حوالي 6000 دونماً وقد توزعت في منطقتي الروحة ومرج بن عامر، أما اليوم فلا تتعدى مساحتها 400.

- عائلاتها:

الابغارية، البشير، الشراوي، بدير، أبو شهاب، ال محاميد، المحاجنة، أبو طاهر، قاسم، حسين.

## • مقبيلة:

مقبيلة هي قرية فلسطينية تقع في الطرف الجنوبي الشرقي من مرج ابن عامر على طرف لسان ارتفاعه النسبي من السهل نحو 13 متراً وارتفاعه المطلق عن مستوى سطح البحر نحو 112 متراً، ويمتدُّ هذا اللسان من سفوح جبال جلبوع الغربية باتجاه الغرب وينتهي على مقربةً من وادي الكسلان الذي يستمدُّ مياهه من جبال جلبوع ويصب في نهر قيشون (ويُسمى أيضاً نهر المقطع) على بعد كيلومتر ونصف تقريباً غربي القرية، وقد سُمي بالكسلان لأنه يتأخر في جريانه في فصل الشتاء ولعل ذلك يعود إلى ضيق حوضه.

- عائلاتها:

خلف، القضاة، العتيق، الغزال، البطاح، المياسمي، القاسم، مساد، جابر، صايغ، مسعد، ساحوري.

## • نزلة الشيخ زيد (جنين):

خربة نزلة الشيخ زيد وتعرف أيضاً باسم نزلة الشيخ زيد التي تقع إلى الشرق من بلدة يعبد، وتبعد عن جنين 19 كم، ويصل إليها طريق داخلي يربطها بالطريق الرئيسي طوله 0,2 كم، وترتفع عن سطح البحر 390 م.

- عائلاتها:

آل الكيلاني، حرز الله، البري، أبو بكر، السعيد، درويش، أبو راس، النادي، سلامة، أبو عيد، المساد .

## • نورس:

وتقع نورس 9 كيلومترات (5.6 ميل) شمال شرقي مدينة جنين، التي بنيت على جانبي واد ضحل، في حيفا سمخ السكك الحديدية يمر إلى الشمال الشرقي من القرية، تم ربطه بواسطة طرق ترابية إلى قرى زرعين وآل المزار، وكان هناك العديد من الينابيع الشمال من نورس، والأهم من عين جالوت (أو جالود)، الذي كان واحداً من أكبر الينابيع في فلسطين.

- عائلاتها:

الجلامنة، الخليل، أبو حماد، البداد، السعدي، فريحات، العدواني، أبو حطب، الحمامي، العمري، الطوالبية، أبو دق، سمارة، الحوراني، النمر، ارشيد، العبيدات، أبو لين، النمر، القاسم، الخسل، حماد، عبد العزيز.

## • يعبد:

تقع يعبد في الجنوب الغربي من مدينة جنين وتبعد عنها 18 كم، وتقع يعبد على الطريق الرئيسي الواصل بين مدينتي طولكرم وجنين، أما يصلها مع جنين طريق رئيسي يمر عبر سهل عرابة، وتقع على ربوة متوسطة الارتفاع حيث ترتفع عن سطح البحر حوالي 360 متراً، وتبلغ مساحة أراضيها 21622 دونماً، منها حوالي 2000 دونم مسطح بناء، يحيط بها من الشمال قرى العرقعة، ونزلة الشيخ زيد، والطرم، وطورة الشرقية، وطورة الغربية، ومن الغرب برطعة الشرقية، وزبدة، والخلجان، أم دار، وكمريحة، وفراسين، ومن الشرق كفيرت، ومن الجنوب عرابة، وكفر راعي، والنزلة الشرقية حيث محافظة طولكرم.

### - عائلاتها:

عمارنة، قباها، أبو بكر، حمارشة، عبادي، عطايرة، أبو شملة، بعجاوي، قنيري، الكيلاني، الخطيب، عصفور، جبران، ميتاني، عثمانة، حرز الله، بدارنة، شناعة، الطاهر، أبو صالح، أبو عابد، المشاركة، أبو عبيد، شومر، مرعي، بيكوي، خلة، بدير، كباها، الطاهر، بري، تركمان، ربحان، سمور.

## • خربة الطرم :

تقع إلى الغرب من مدينة جنين من شمال قرية يعبد وتشتهر في زراعة الدخان والزيتون.

### - عائلاتها:

عطايرة، أبو بكر.

# أحدى عشرة: طولكرم







ظولکرم



## طولكرم

هي محافظة فلسطينية وتقع في الضفة الغربية وتحديداً في شمال غرب الضفة الغربية، تبلغ مساحة المحافظة حوالي 300 كيلومتراً مربعاً، ويبلغ عدد سكان المحافظة 172800 نسمة بحسب التعداد السكاني لعام 2007 للجهاز المركزي للإحصاء الفلسطيني، أما حالياً فإن عدد سكان محافظة طولكرم يقترب من 200000 نسمة وهو عدد كبير مقارنة بالمحافظات الفلسطينية الأخرى، تعدّ مدينة طولكرم هي عاصمة ومركز محافظة طولكرم، وتضم المحافظة حالياً عشرات المناطق من قرى وبلدات كثيرة.

### أسماء العائلات في مدينة طولكرم:.

أبو صلاح، أبو ليمون، أبو العيون، أبو كشك، أبو سمارة، أبو سماحة، أبو ياسين، أبو زنت، أبو درنة، أبو ذياب، أبو زينة، أبو هنطش، أبو شنب، أبو حمدة، أبو شملة، أبو أحمد، أبو حميد، أبو حفيظة، أبو رصاص، أبو صفية، أبو عقل، أبو موسى، أبو الأخرس، أبو خيط، أبو بكر، أبو علم، أبو جاموس، أبو سفاقة، أبو إسليم، أبو شمعة، أبو شلة، أبو شريفة، أبو طوق، أبو طاقة، أبو الرب، الأشقر، الإبراهيم، إسليم، إسماعيل، أيوب، إشتيوي، بركات، البركة، بعباع، بروق، بدران، بدير، بشناق، البري، بردويل، بلعاوي، البابلي، البرقاوي، البسطامي، البواقنة، توبة، تکروري، تايه، التوم، ثابت، جانم، الجزماوي، جاوي، جيتاوي، الجرمي، الجيوسي، جرار، جراد، الجلاذ، حنون، الحاج قاسم، الحطاب، حمد، حمد الله، حمدان، الحضييري، الحارون، حجازي، الحاج إبراهيم، حرب، الحاج موسى، الحيحي، الحويطي، حاتوة، حنداش، حويل، حبايب، الخواجة، الحاج خليل، الخضسر، الخضييري، الخندقي، دعاس، الدعمة، دياب، دلّال، درويش، دلعب، دعباس، الدنا، الدودو، الدلو، رماحة، راضي، الرفاعي، الزعبي، زيدان، الزقلة، الزغل، سمّور، الساحلي، سكنة، سلامة، السلمان، سفاريني، ستيتة، سريس، سيف، سمارة، سروجي، السرغلي، سكران، السيد، سبوبة، الشولي، شاهين، شافعي، شبانة، شريم، الشقاقي، الشيخ ناصر، شرعب، شحرور، الشلبي، شدفان، الشرفاء، الشخشير، صويص، الصيداوي، الصباغ، صالح، صباريني، صفا، صدوق، صبري، صليبا، طه، طوير، طريبة، الطبيبي، طنيب، الظاهر، عودة (الطنيب)، عواد، عياش، عورتاني، عجاوي، عنبتاوي، عدوان، عرفة، عرفات، عمار، عبد الغني، عبد المجيد، عبد الهادي، العموص، العسكري، العلي، العبكي، العمر، العطعوط، العكسي، العوادية،

العوفي، العموري، غزال، غطّاس، الغضبان، الفار، فارس، فياض، الفقهاء، الفاخوري، قزمار، القدومي، قعدان، القطو، القاروط، قيسي، القنب، القريب، قدح، كرمي، كليبي، كايد، كنعان، الكحلة، كتانة، مبروك، المصري، الملاك، المقدادي، ملحم، مرعي، ناصر، ناصيف، نور، نفاع، الناشف، نبتيتي، هرشة، الهمشري، اليحيى، يعقوب، يعيش، ياسين، يونس.

### • أم خالد:

كانت القرية أم خالد، طولكرم تنهض على تل من الحجر الرملي يبعد أقل من كيلومترين عن شاطئ البحر الأبيض المتوسط غرباً وكان طريق طولكرم، نتانيا العام يمر إلى الجنوب منها، يحدها من الشمال وادي الحوارث وخربة بيت ليد والدعباس شرقاً وقرية قلسنوية من الجنوب الشرقي وبيارات حنون جنوباً. كان طريق طولكرم - نتانيا العام باتجاه البحر يمر إلى الجنوب منها، وطريق حيفا - يافا إلى الشرق منها، ويتقاطعان في منتصف الطريق إلى طولكرم.

#### - عائلاتها:

حمدان، الجلاذ، قاسم، الهمشري، الحرباوي، توبة، الدبابي، السردة، الدوعر، الشعار، العكاس، عوض، المصري، الهمشري، محمود، القاسم، إستيتيه، بروق، الدلق، الشلختي، الدقدوقة، عرب البلاونة، أبو عابد، الهندي، الحطاب، أبو عقل، زهران، رامي، سليم، رضوان، عدوان، حسين، أبو هنية، سويدان، بدوان، جربوع، حولتا، ياسين.

### • ارتاح:

تقع ارتاح التي ضمت إلى مدينه طولكرم عام 1967م واصبحت جزءاً لا يتجزء من طولكرم في الجهة الجنوبية الغربية من المدينة على هضبة متوسط ارتفاعها (77 متر) وتطل على السهل الساحلي غرباً، وهي على جانب الخط الاخضر يفصلها عنه شارع عام يصل بين مدينتي طولكرم وقلقيلية من الطريق الغربية، يبلغ ارتفاعها عن البحر حوالي (95 متر) تقريباً، تبعد عن مدينة طولكرم حوالي (2 كم)، يحدها من الغرب شارع يافا، وجنوباً فرعون، وشمالاً طولكرم.

#### - عائلاتها:

الخضر، الطنيب، رصرص، عالية، عبده، أبو شنب، أبو ربيع، الفاخوري، أبو التين، الخولي، الحجاوي، حسان، حنون، عابد، أبو خديجة، عيسى، الشيخ صيام، قندوس، السوقي، شحادة، الشيخ زيب، الشلبي، أبو شمعة، الجيوسي، عراقي، الفرعوني، ثلثان، الهوجي، أبو طعمة، عمارة، راشد، عابد، آل معمر، خنة .

## • اكتابة:

يقع حي إكتابة في مدينة طولكرم وتحديداً في الجهة الشمالية الشرقية من المدينة، تتميز المنطقة بالطبيعة الجبلية، وترتفع عن سطح البحر حوالي 200م،

### - عائلاتها:

قندس، جيبهي، عوض، يرابرة، حجاوي، أبو عسل، ملحم، شاهين، ظاهر، الحاج، طه، فحماوي، البلاطة، المصاروة، بدوي، ضميري، الواوي جبتاوي، الأعرج، قاسم، بري، مسعود، ياسين، علارية، ملحم، عبد الحق، حنون.

## • النزلة الشرقية:

النزلة الشرقية قرية فلسطينية زراعية في محافظة طولكرم، يبلغ عدد سكانها حوالي 1623 نسمة حسب التعداد العام للسكان عام 2017، تقع إلى الشمال الغربي من فلسطين، شمال محافظة طولكرم، على ارتفاع (200) متراً عن سطح البحر، تبعد عن مركز مدينة طولكرم 20 كم إلى الشمالي الشرقي منها.

### - عائلاتها:

يبلغ عددها ثلاث عائلات تتحدر من أصول متنوعة، وهي: عائلة كتانة، عائلة جواليل، عائلة ياسين، عبدالله، حسن، ناصر، نصار، الجالولي، الساكت، نطيري، اقصير، مهير.

## • الجاروشية:

الجاروشية وهي قرية فلسطينية، تبعد 6 كيلومترات عن مدينة طولكرم وتابعة لمحافظة طولكرم، غرب الضفة الغربية شمال طولكرم، وتبعد حوالي 17 كم عن البحر الأبيض المتوسط. أقيمت هذه القرية على أراضي قرية دير الغصون، وترتفع قرية الجاروشية عن مستوى سطح البحر 100م، يدير شؤونها مجلسها القروي، وكان أول من سكن فيها هم آل قعدان الذين جاءوها من مدينة الخليل سنة 1908.

### - عائلاتها:

العلي، قعدان، المشارق، الجيتاوي، الشمالي، الحاج محمد، الحميدية، الأحمد، أحميدي، عودة، المحامدة، الخوادة، موسى، الخالد، سعد، الجوامسة، الخلوب، المناصير، العواودة، الجاروشي، آل العمر، خطيب، عثمان، القاضي، أبو شمس، زيدان، غانم.

## • الراس:

تقع قرية الراس على قمة جبل يرتفع 268 م عن سطح البحر، وتقع على بعد 12 كم إلى الجنوب الشرقي من مدينة طولكرم، و15 كم شرقي شاطئ البحر الأبيض المتوسط، تحدها من الجهة الشرقية والجنوبية قرية كفر صور ومن الشمال قرية شوفة ومن الغرب بلدة الطيبة إحدى بلدات مثلث الداخل.

### - عائلاتها:

آل عوض، آل الراس، مجدوب، جوابرة، اسعيد، الجيوسي، قاسم، خلف، عطا، عودة، غنام.

## • المنشية:

قرية المنشية فلسطينية تقع في الشمال الغربي لمدينة طولكرم وقرية عتيل والجنوب الغربي من الجلمة، على بعد ثلاثة كم من شمالي قرية قاقون، وهي تقع على الخط الفاصل الذي يفصل بين قضائي حيفا وطولكرم ويمر بجانب القرية خط السكة الحديدية الواصل حيفا بطولكرم، وبينها وبين القرى المحيطة القاقون الجلمة وبير السكة.

### - عائلاتها:

آل دقة، كركور، أبو عيسى، الديشو، مسعود.

## • النزلة الغربية:

تقع قرية النزلة الغربية على بعد 16.5 كم شمال مدينة طولكرم، وترتفع حوالي 120م فوق سطح البحر، تبلغ مساحة أراضيها الكلية 2320 دونماً، وتحيط بأراضيها أراضي قرى صيدا وعلار والنزلة الوسطى ونزلة أبو نار وباقة الشرقية، يبلغ عدد سكان القرية أكثر من 1500 نسمة.

### - عائلاتها:

عمر، بكر، كتانة، قافين، أبونار.

## • النزلة الوسطى:

النزلة الوسطى قرية من قرى فلسطين الضفة الغربية وتتبع محافظة طولكرم، ومن القرى التي وقعت في حرب 1967 بين إسرائيل والعرب، النزلة الوسطى، تقع إلى الشمال وعلى بعد 17 كيلو متر من مدينة طولكرم احتلت عام 1967 حيث تقع بين قرى النزلة الشرقية والنزلة الغربية، وتقع شرق قرية باقة الشرقية معظم سكانها من عائلة كتاني أو "كتانة"

وعائلة (أبو الرب) التي تنتمي لبلدة قباطية حيث استقروا بالبلدة وأصبحوا من أهلها ويشكلون ما يقارب 50% من سكان البلدة البالغ تعداد سكانها ما يقارب 1000 نسمة.

وبالقريّة مستوصف حكومي ومدرسة ابتدائية مختلطة تم تشييدها في عهد السلطة الفلسطينية، ومعظم سكانها يعيشون بالمهجر أما الباقون فيعيشون على الزراعة، قامت إسرائيل بتجريف مساحة كبيرة من أراضي البلدة وذلك للجدار العنصري، وأتلفت الآلاف من أشجار الزيتون الخاصة لأهالي البلدة ومن ثم تم تعديل الجدار وإعادة الأراضي لأصحابها ولكنها مدمرة ودون تعويض.

- عائلاتها:

كتانة، كيلاني، عيسى.

### ● باقة الشرقية:

باقة الشرقية تقع شرق باقة الغربية وللشمال الشرقي من مدينة طولكرم على بعد 18 كم منها وتحيط بها فراسين ونزلة أبو نار ونزلة عيسى والنزلة الغربية وقفين وعتيل، ترتفع عن سطح البحر 200م.

- عائلاتها:

عائلة عمر، نصر الله، ساعد، جابر، بواقنة، جانم، عودة، الأشقر، خلف، كتانة، حوراني، سليط، أبوغليون، حسين، مجاطهمة، عويص، أبو مخ، الخندقجي، دلة، اممر، شناعة، الخاروف، بدران، عساف، خشان، حسن، علي، ذيب، ساعد، دوايمة.

### ● باقة الغربية:

تقع باقة الغربية إلى الشمال من مدينة طولكرم على مسافة 12 كم منها، وترتفع عن سطح البحر بنحو 75 م، تحيط بهذه الأراضي قرى قفين، ونزلة عيسى وباقة الشرقية التابعة للسلطة الوطنية الفلسطينية، وميسر وجت من الجانب الصهيوني.

- عائلاتها:

أبو مخ، مواسي، قعدان، ببادة، غنايم، عثمانة، مصاروة، مجادلة، ديك.

### ● بلعا:

بلعا بلدة فلسطينية من بلدات الضفة الغربية في محافظة طولكرم، تقع إلى الشمال من القدس وهي من البلدات المحتلة في حرب عام 1967، يحدها من الغرب دير الغصون وكتابة، من الشرق العطاره وبزارياء، ومن الشمال علار وكفر راعي ومن الجنوب عنبتا وكفر رمان.

## - عائلاتها:

تضم بلدة بلعا عدة حمائل رئيسية تتفرع لعائلات صغيرة، حمائل بلعا الرئيسية هي: حمدان تضم أبو ياسين، أبو دبسة، أبو دية، الوهر، نصار، حنح، عبدالله، العماوي، قاسمية، شومرية. أعمير وتضم الزريقي، أبو خضرة، الواوي، قعقورة، خضر، عمر، شحادة، درويش. أبو سليمان وتضم مرعي، يعقوب، أبو يونس، أبو حلوة، أبو غالية. الشحرور وتضم أحمد، ونان، حسين، عدس، المصري. الجياتوية وتضم عرار، جابر، كمال، فرح. البرابرة تضم عامر، سالم، جودة، الرمعة، أبو الحلا، بابية. دار الحاج وتضم عبدالحق، عبدالفتاح. البلعاوي، الشريف، القاسم.

## • بركة الفالق (بصّة الفالق) :

منطقة يشكّلها النّهر المسمّى باسمها، وتقع ضمن قضاء طولكرم في الشمال الغربيّ من مدينة قلقيلية وفي الجنوب الغربيّ من مدينة طولكرم على ساحل البحر، وكانت مستنقعاً من الماء، استمكت الأوقاف الفلسطينية أجزاءً من هذه البصّة، وسمّيت باسم بركة رمضان وذلك في العشرينات، بلغت مساحتها 5554 دونماً منها 308 دونمات أراضٍ عامة و231 دونماً استولى عليها اليهود وذلك عام 1945م.

تحيط بالقرية الغابات من كلّ جانبٍ مثل: غابة كفر صور في الشمال، غابة الزبابدة في الجنوب وغابة الطيبة في الجنوب وأراضي الطيرة في الشرق والجنوب الشرقي وأراضي تل موند في الشرق وأراضي الطيبة في الشرق والشمال الشرقي. أما غابة الطيبة الجنوبية (القبليّة) وغابة جيّوس وغابة مسكة وغابة العبابشة (كفر عبوش) وغابة تُبصر (عزون) فتقع في جنوب البصّة غير ملاصقة لها.

## - عائلاتها:

عرب أبو كريم، عرب أبو دلال، عرب الوخامين، عرب المهر، عرب أبو حق، عرب الفراحات، عرب الحويطات، أبو جراد، وعرب العابد، السواركة، الزبيدات، القطاطوة، فرج الله، أبو خضر، الرماضين.

## • بيت ليد:

تقع بلدة بيت ليد شرق مدينة طولكرم، ويحيط بها كل من سفارين وشوفة غرباً وقوصين شرقاً، ورامين شمالاً، وكل من كفر قدوم وكور جنوباً. وينحدر التل انحداراً شديداً نحو الجنوب حيث تنتشر التربة السمراء والتربة البنية الحمراء في الجهة الجنوبية من التل، في حين ينحدر انحداراً تدريجياً في الجهتين الشمالية والشمالية الغربية حيث تنتشر التربة البيضاء ويمتد جبل القعدة في الجهة الشمالية الغربية، وجبل راس الشامي في الجهة الشمالية من البلدة في حين يمتد جبل رأس الصعيدي (438 م) في الجهة الشرقية وسطح الأرض في نفسها مغطى بتربة سمراء.

#### - عائلاتها:

دريدي، شايب، جمعة، راشد، عواد، حمادة، عطا الله، جبر، سلامة، عناية، عطعوط، الحاج إبراهيم، الكوع، عثمان، فقهاء، أخرس، عابد، ذيب، حمادي، الحماد، خساتي، عطعوط، القراقرة، عثمان، زيادة، الصوص، غانم، زيتاوي.

#### • بئر السكة:

بئر السكة هي إحدى خرب دير الغصون في منطقة المثلث الشمالي اقطعت من البلدة عام 1948 وهي اليوم جزء من تجمع خرب دير الغصون تحت مجلس موحد يسمى زيمر ويسكنها امتداد عائلات دير الغصون، ويرجع اسمها لوجود بئر ماء وسكة حديدية على مقربة منها.

#### - عائلاتها:

من أشهر عائلاتها: أبو ياسين، خيلية، عمر، غانم، بدران، الطاهر، قطاوي، الينة.

#### • جيوس:

جيوس قرية فلسطينية صغيرة تتبع مقاطعة طولكرم تقع في الضفة الغربية في فلسطين على الخط الأخضر، تعد من أكثر القرى تضرراً من الجدار العازل الإسرائيلي فقد تمت مصادرة معظم أراضيها الزراعية، عدد سكانها 7500 يقيم 4000 منهم في البلدة والبقية مغتربون، تقع إلى الجنوب من طولكرم وتبعد عنها 16 كم، تبعد عن البحر المتوسط مسافة 10 كيلومترات تقريباً، متوسط ارتفاعها عن سطح البحر هو 320.

#### - عائلاتها:

شماسنة، آل بيضة، آل خريشة، آل القدومي، آل نوفل، خالد، سليم، الخطيب، أبو سعدة، أبو شارب، قدورة، الجيوسي.

#### • جلوليا:

تقع جلوليا في منطقة المركز على الجهة الشرقية من شارع 444. يحدها من الجهة الشمالية وعلى ما يقارب 3 كلم مدينة قلقيلية ومن الجهة الجنوبية قرية كفر برا، والتي تبعد ما يقارب 2 كم، وعلى بعد 35 كلم شرقاً من البحر الأبيض المتوسط. تحيط بها قرية حبلية وخربة خريش وكفر قايم وكفر سابا وبيار عدس.

#### - عائلاتها:

خالد، عمر عيسى، جابر، عبدالسلام، عبدالله (الهدشة)، عبدالقادر.



## • خربة خريش:

تقع خربة خريش العربية غربي كفر ثلث وهي قرية من قرى العرقيات الفلسطينية، وعلى بعد ثماني كيلومترات منها، وهي تبعد خمسة كيلومترات جنوب مدينة قلقيلية، وتبعد شرق جلولية مسافة 2 كم، وعلى بعد كيلومتر واحد شمال كفر برأ، وهي تبعد قرابة خمسة كيلومترات عن منبع نهر العوجا، وتبعد 2 كم جنوب قرية حبله.

- عائلاتها:

الشواهنة، السليم، أبو صفية، عرار، عبد السلام، عودة، يب، السعيد، المجمود، غرابية، سلمان.

## • خربة الاشقر:

خربة الاشقر من خرب طولكرم.

- عائلاتها:

الاشقر، ذيب، رقطة، ماضي، أبو دية، الغرابية، شملة، البرغوثي.

## • خربة الجراد:

خربة الجراد من خرب طولكرم

- عائلاتها:

آل جراد، ياسين، بدر، هندي، الشامي، الطاهر، برهم، بدران، أبو زيتون، العمر

## • خربة ابتان:

خربة ابتان من خرب طولكرم تقع في الشمال الغربي من دير الغصون.

- عائلاتها:

غانم، زرعى، بدوي، بدران، أبو سارة، خريط، وقب.

## • خربة الجلعة:

خربة الجلعة من خرب طولكرم تبعد 3 كم إلى الغرب من طريق طولكرم - حيفا.

- عائلاتها:

الشكري، السعدية، حجة، المنزول، أبو خليل، أبو ربيع، المصاروة

## • خربة يما:

خربة يما تبعد 10 كم شمال طولكرم وهي إحدى خرب دير الغصون، أقطعت من البلدة عام

1948 وهي اليوم جزء من تجمع خربة دير الغصون ويسكنها امتداد عائلات دير الغصون.

- عائلاتها:

زيدان، عمر.

### • خربة رمل زيتا - خربة قزازة:

قرية فلسطينية مهجرة، تبعد 15 كيلومتر شمال غربي طولكرم بُنيت القرية على رقعة أرض مستوية في السهل الساحلي الأوسط، تصلها بالطريق العام الساحلي طريق فرعية، وطريق ترابية بالطرق المجاورة. وأقرب قرية مجاورة لها هي قرية وادي الحوارث.

### • خربة الزبادة :

كانت القرية تنهض على تل قليل الارتفاع يبعد كيلومتر واحد عن شاطئ البحر. وكانت تشرف على حوض وادي الفالق شمالاً وشرقاً على قناة اصطناعية وكانت طريق فرعية تربط خربة الزبادة ببلدة قلقيلية في الجنوب الشرقي

- عائلاتها:

الداهمة، زبيدات، ابن جاسر، جاسر.

### • خربة جبارة :

تقع جنوب مدينة طولكرم على بعد 6 كم، داخل الجدار الفاصل

- عائلاتها:

محمود، عوض، عودة، ال حمد.

### • خربة الشيخ ميسر:

قع قرية ميسر ضمن أراضي قفين والتي تنتمي لمحافظة طولكرم وعلى امتداد القسم الشمالي الغربي لأراضي قفين، وغرب طوباس من الجهة الغربية لحدود 1967 أو ما يسمى بالخط الأخضر

- عائلاتها :

أبو رقية، عمارنة، أبو عبيد، أبو هدبة، هرشة، مصري، عارضة، أبو عمر، شحادة.

### • خربة المجدل :

تقع على القرية على الشمال الغربي من طولكرم، وهي قرية عربية تسمى خربة المجدل، وشمال قرية قاقون وتقع غربي طريق سكة الحديد الواصلة من حيفا للد.

## • خربة زكور:

تقع في قضاء طولكرم.

## • خربة البرج :

وتعرف أحيانا باسم البرج الأحمر كما يعرف باسم خربة العطوط يقع على بعد 9 كم غرب مدينة طولكرم

## • خربة المنشية:

قرية فلسطينية تقع في الشمال الغربي لمدينة طولكرم وقرية عتيل والجنوب الغربي من الجملة، على بعد ثلاثة كم من شمالي قرية قاقون .

## • دير الغصون:

دير الغصون بلدة فلسطينية في محافظة طولكرم شمالي الضفة الغربية، يبلغ عدد سكانها حوالي 9936 نسمة حسب التعداد العام للسكان عام 2017، وهي من البلدات المحتلة عام النكسة، كما ان هنالك خربة المرجة تابعة لها.

### - عائلاتها:

من سبع حمايل رئيسية متفرعة عن ثلاث رئيسية وهي: حمولة اسميح، وحمولة الخليلية، حمولة القب، حمولة العمر، حمولة بدران، حمولة خليل، حمولة عبد الله، بركات، غانم، اليحيى، أبو صفا، مشعل، عطوة.

## • ذنابة:

تقع ذنابة في قلب مدينة طولكرم من الجهة الشرقية ومع انحراف قليل إلى الشمال تحيط بها اراضي طولكرم وكفر اللد، وشوفة وعنبتا.

### - عائلاتها:

آل سيف، البرقاوي (عيسى، موسى، حامد)، الخريشا أو الخريشة، عائلة دلبح، عائلة حنون، علان، خالد، عملان، الأعرج، آل عساف، البدة، بركات، ذياب، خزنة، النصر، آل النقال، الطقطاق، عمران، شرشير، أبو القرن، أبو نعمة، اشتية، ملح، أبو دقر، الحشاش، الدويك، أبو ريمة، القاروط، الزريقي، فتوح، أبو العيلة، الشلح، أبو منصور، الحنن، أبو خليفة، الصعبي، طبال، سمارة، الخواج، أبو ذياب، أبو خليل، السليمان، مزهر، الياسين، الباشا، حمد، عزام، السعيد، النشال، جاموس، عودة، عطار، عبد الحق.

## • رامين:

رامين قرية فلسطينية من قرى الضفة الغربية وتتبع محافظة طولكرم، ومن القرى التي وقعت في حرب 1967، تقع على بعد 4 كم، في منتصف المسافة تقريباً بين نابلس وطولكرم، وتبعد عن نابلس حوالي 12 كم، وعن طولكرم 17 كم، وتتبع إدارياً إلى بلدية عنبتا، تحيط بها سلسلة من الجبال، ومجموعة من القرى بزارية وبيت ليد وسفارين وعنبتا وكفر ليد وبرقا ودير شرف، وتبلغ المساحة العمرانية 300 دونم، وهي آخر أعمال طولكرم من جهة الشرق.

### - عائلاتها:

ظافر، حمد، سلمان، زيدان، عساف، أبو يونس، أبو ابر، أبو مرزوق، أبو الصوص، ظافر، سنجق، حمدان، برهم، عرفات.

## • راس العين:

راس العين هي قرية فلسطينية تقع في محافظة طولكرم شرق الضفة الغربية، وتبعد مسافة 12 كم جنوب، شرق مدينة طولكرم، بلغ عدد سكان القرية في منتصف عام 2006 حسب الجهاز المركزي للإحصاء الفلسطيني حوالي 506 نسمة، في حين تقدّر مساحتها بحوالي 5464 دونماً. وحولها أراضي خصبة لسكان كفر قاسم ومجدل يابا وعابود ودير بلوط.

### - عائلاتها:

آل هواش، الأدهم، الشخشير، أصلان، العفوري، العرندي .

## • طيرة بني صعب:

تقع مدينة طيرة بني صعب في المثلث تعرف بطيرة بني صعب نسبة إلى قبيلة بني صعب القادمة إلى فلسطين مع صلاح الدين الأيوبي، في سنة 1310هـ/1892م وقد استحدث العثمانيون قضاء بني صعب وجعلوا مركزه في طولكرم فأصبحت الطيرة تابعة إلى هذا القضاء، والبلدات المسماة بطيرة كثيرة في فلسطين وهي: طيرة بني صعب أو الطيرة القبلية، طيرة الكرمل أو طيرة اللوز، طيرة دندن في قضاء الرملة، طيرة رام الله وطيرة بيسان، ومعنى كلمة الطيرة هو البيت الواسع والمحصن وهي كلمة كانت منتشرة في أوروبا في القرون الوسطى.

### - عائلاتها:

منصور، عبدالحى، قاسم، ناصر، ظاهر، ججولي، قشوع، دعاس، كوري، فضيلي، سلطان، جابر، مصاروة، أبو دية، بشارة، عراقي، عتيلي، مرضي، أبو خيط، أبو السمور،

حرب، البياري، الشاكر، فول، أبو طاحون، زريقي، حربية، أبو الراعي، رباح، أبو جاموس، الطالب، شبيطة، العاصي، الشيخ، خضر، عبدالرزاق، عويضة، بلعوم، يحيى، الناشف، البسيبي، تيم، الطبالي، عقفة، تايه، حمدان، قادري، مطر، خطيب، جنديّة، عقبة، خفش، تيتي، خاسكية، عروق، تايه.

### • زيتا (طولكرم) الشعراوية:

قرية زيتا هي قرية فلسطينية تتبع محافظة طولكرم وتبعد عنها 10 كيلومترات، بمحاذاة خطوط الهدنة. تحيط بهذه الأراضي أراضي قرى باقة الغربية وجت وزلفة وقضاء حيفا.

#### - عائلاتها:

نعمان، أبو حمدة (الحوامدة)، جدعة، رباح، تيم، غضي، عيد، أبو صليح، المصاروة، رضوان، ذكرى الله، النوبة، طايح، سماحة، الراغب، القاسم، مناع، مرعي، إدريس، الخطيب، مقاطف.

### • سفارين:

سفارين هي إحدى القرى الفلسطينية الموجودة في مدينة طولكرم تقع إلى الجنوب الشرقي من مدينة طولكرم، وعلى بعد 20 كم، تتبع إدارياً لمدينة طولكرم. تحيط بها بيت ليد من الشرق و كفر اللبد من الشمال و شوفة من الغرب و كفر صقر و كور والراس ومن الجنوب.

#### - عائلاتها:

زيدان، صافية، بشير، غزال، سلامة، عشائر، شقور، ويتبع إلى فخذ بشير، عودة، حمودة، أبو هنية (أبو بكر اليعقوب)، مسعود، نصار، أنيس، نوفل، غزال، بشير، صالح، سعيد، علي، حنون، سمارة، بركة، رمضان، فرج الله، السفاريني.

### • شوفة (قرية):

تقع قرية شوفة جنوب شرق مدينة طولكرم على بعد 8 كم منها، يحد شوفة من الشرق قرى بيت ليد وسفاري، ومن الشمال عنبتا وكفر اللبد وبلع، ومن الغرب طولكرم وفرعون ومن الجنوب كفر صور والراس، وتعد قرية شوفة من أجمل قرى طولكرم وتقع على جبل مرتفع مقارنة بالقرى المجاورة لها ويبلغ ارتفاعها حوالي 360 متراً عن سطح البحر وتصلها مسافة ليست بالطويلة عن البحر الأبيض المتوسط، أي ما يقارب 20 كم، قد تعرضت لتجريف وتدمير أكثر من 200 دونماً من الأراضي الزراعية بواسطة الجرافات الإسرائيلية من أجل إقامة محطة تقوية لشركة الكهرباء الإسرائيلية.

#### - عائلاتها:

عامر، العصفور، الشيخ عيسى، طه، بدير، صراصرة، دروبي، براقوي، صالح، أبو عليا، عودة، حامد، اسماعيل، يعقوب.

## • زلفا:

زلفا قرية فلسطينية مهجرة، تقع إلى الشمال الشرقي من مدينة طولكرم، وإلى الشمال الغربي من عتيل، وتعدّ واحدة من مزارعها، تمرّ بالشمال الشرقي منها طريق ثانوية تربط قرية عرار بزيتا، وكذلك تمرّ بها طريق ممهدة تصل بين قريتي عتيل وزيتا، وطريق أخرى تربطها بالطريق الرئيسية التي تسير نحو الغرب وتصل مدينة طولكرم بباقة الغربية.

### - عائلاتهما:

أبو زينة، عزام، أبو جراب، الغزاوي، أبو عباس.

## • شويكة:

عرفت شويكة باسم "سوكوه" تعني الشواق وقد جاء في النقوش المصرية القديمة ويقال أن اسم شويكة تصغير شوكة، سميت في عهد الكنعانيين (سوكو) في عهد الاحتلال الروماني (شوكه الرأس) أو (شوكة)، وعندما حررها العرب المسلمون سموها (شويكة) تصغير (شوكة)، تقع إلى الشمال الشرقي من مدينة طولكرم على بعد 2.5 كم منها، وتبعد عن البحر المتوسط 15 كم.

يربطها من طرفها الغربي طرق محلية معبدة بقرى دير الغصون في الشمال الشرقي والجاروشية شمالاً، تقع على أرض منبسطة من السهل الساحلي الأوسط تتحدر أراضيها من الشرق إلى الغرب ويجري إلى الشمال من شويكة وادي الشام.

### - عائلاتهما:

حارة (حمولة) النعالوة: آل فريج، آل سرحان، آل الشيخ يوسف، آل جابر، آل صويص، آل أبو شيخة، آل مسعود العلي، آل إكبارية، آل الحجر، آل أبو أحمد، آل صلاح، آل تايه، آل دحيلية، حارة (حمولة) البهتي: آل نايفة: آل التينة، آل أبو صالح، آل جرار، آل جعرون، آل سكر، آل المسعور، آل حمدان المرعي، آل أبو زيادة، آل العامودي، آل دوفش، آل يوسف خليل، آل أوب، حارة (حمولة) الفقهاء: آل الحاج يوسف، آل عبد الحافظ، آل أبو عرجة، آل الشيخ مرعي، آل محمد الحسن، آل سمارة، آل عبدالرحيم (مرعب)، آل شنارة، آل الغزال، آل السالم، آل العيسى، آل بدوية، حارة (حمولة) الشرفاء: آل حامد، آل النجار، آل الصالح، آل العريض، آل الشيخ عمر، آل يعقوب، آل خشان، آل حسنة، آل يوسف، آل علي، آل بكر، آل محمود، حارة (حمولة) المساهيل: آل الزيدة، آل الحاج عبدالله، آل حشمة، آل أبو العوف، آل عبيد، آل البدوي، آل المغربي، آل الزلفاوي، حارة الشيخ غانم، آل غانم، آل عودة عبدالنبي، آل قاسمية، آل ادريس، آل عبده، صلاح، عبدالغني، عمشة، آل الخوaja، الصعبي، حمولة (عشيرة) المهداوي.

## • صيدا:

هي قرية فلسطينية من قرى محافظة طولكرم شمال الضفة الغربية، فلسطين. تقع إلى الشمال الشرقي من مدينة طولكرم على بعد 20 كم منها، كما تقع في الجهة الشمالية الشرقية لقرية عرار ذكرها المقرزي باسم (سيدا) أقطعها الظاهر بيبرس إلى حسام الدين بن أطلس خان، ترتفع عن سطح البحر حوالي 350 م. تبلغ المساحة العمرانية للقرية حوالي 300 دونم، ومساحة أراضيها 5100 دونم، وتحيط بأراضيها أراضي قرى كفر راعي، عرار، النزلة الشرقية والنزلة الغربية. تزرع فيها الأشجار المثمرة كالزيتون.

دخلت فلسطين وفود كبيرة عبر العصور من تجار وغيرهم؛ وذلك لموقعها الهام كنقطة وصل بين القارات، ومركز للحضارات والأديان. يبلغ عدد سكان صيدا حاليا حوالي 3777 نسمة جميعهم من المسلمين وذلك حسب التعداد العام للسكان 2017 الذي أجراه الجهاز المركزي للإحصاء الفلسطيني.

### - عائلاتها:

رداد، الأشقر، عبد الغني، عجاج، عودة، حمد، فني، كتانة، أبو سماحة.

## • طيرة المثلث:

تقع قرية طيرة المثلث 12 كم غربي طولكرم، ومتوسط ارتفاعها 75 متر.

### - عائلاتها:

منصور، جنجولي، أبو ناصر، أبو خيط، قشوع، دعاس، بشارة، سمارة، جابر، حلحولي، أبو السمور، مصاروة، عقفة، كوري، عراقي، خاساية، عبد، حمدان، فضيلي، جنديّة، خفشة، الحي، قادري، خطيب، أبو دقة، سلطاني، ناصر، مطر.

## • الطيبة:

تقع مدينة الطيبة في منطقة المثلث، وبالتحديد في المثلث الجنوبي، وتعتبر أكبر مدينة في المنطقة، تحدها من الشمال مدينة طولكرم ومن الغرب مدينة قلنسوة وتحدها من الشرق منطقة جبليّة.

### - عائلاتها:

ظاهر، المصاروة، الحاج يحيى، عازم، عبد القادر، الطيبي، مطلق، ادريس، ياسين، جمعة، مدني، جابر، تلي، جبالي، الدسوقي، الاخرس، برانسي، جبارة، الشيخ يوسف، أبو عيطة الجميل، القعيق، غنيمّة أبو راس، عويضة، بلعوم، انقر، ربيع، نصيرات، ناشف، جبارين، البصة، دحيلية، مناصرة، مقدادي، ميشيل، لغواس.

## • عتيل (طولكرم):

عتيل بلدة فلسطينية تقع في الجهة الشمالية الشرقية من مدينة طولكرم، وتبعد عنها حوالي 12 كيلومتراً، وهي تتوسط قرى الشعراوية، وتعتبر حركة الوصل بين القرى ومدينة طولكرم ويحدها من الشرق بلدة عرار ومن الشمال باقة الشرقية، ومن الغرب الخط الأخضر، ومن الجنوب بلدة دير الغصون، من أشهر الجبال المحيطة بها مثل جبل نبهان، وجبل العابورة، وجبل الأسد، وجبل شحادة، ترتفع عتيل 100 متر عن سطح البحر وتبلغ مساحة أراضيها (7337) دونماً.

### - عائلاتهما:

أبو الهيجا، الداود، خلف، أبو خزنة، أبو موسى، العموص، جراب، ناصر، الصعيدي، السيد، الشلبي، خربط، أبو سعد الدين، مكحول، نوفل، أبو شقير، طحلاوي، أبو حسان، أبو ذنين، الأشقر، بلبيسي، رزية، ادريس، السعدي، ناظورية، الشمالي، أبو فزع، مصطفى، الخطيب، أبو شعيرة، مصاروة، خليل، شكري، البدوي، ابراهيم، أبو جزر، أبو ماضي، العلي، السريس، أبو عابد، بدوان، العاصي، ظاهر، القريني، أسية الملاك، أبو عيدة، أبو خليل، بندر، صباح، الصليح، الصالح، كحلة قطيش، الحميدي، أبو ليمون، عودة الله، أبو حسنة، الشيخ، مكحول، أبو حجة، الذقة، أبو غزة، الدلواني، عبدالحليم، أبو حسين، أبو زائدة، المر، أبو أسعد، الحموة، العجمي، العتيلي، الحدرب، أبو شمس، قدورة، منيزل، أبو عايشة، مهان الطويل، الدبس، أبو زائدة، أبو عجينة، بندر، مهنا، الغاوي، ياسين، عواد، الفقرة، الناصر، الفالح.

## • عكابة:

عكَّابَة هي قرية فلسطينية تقع أقصى شمال محافظة طولكرم، وتبعد عن مدينة طولكرم مسافة 15 كم (مسافة هوائية)، وتعتبر أصغر قرى طولكرم من حيث المساحة وعدد السكان، ترتفع القرية عن سطح البحر نحو (120 متراً، 150 متراً)، ويعمل غالبية سكانها في الزراعة وتربية المواشي كالأبقار والأغنام والدواجن، ويوجد في القرية مدرسة واحدة مختلطة للمرحلة الأساسية، وتفتقر القرية إلى خدمات كثيرة وخاصة شبكة الطرق والمواصلات.

### - عائلاتهما:

عمارنة، حرشة، خصيب، سعيقان، الزيد، طعمة، حطاب.

## • عرار:

عرار قرية فلسطينية تقع على بعد 17 كم إلى الشمال من مدينة طولكرم على الطريق المؤدي إلى محافظة جنين وعلى ارتفاع يتراوح بين 250 و 300 متر عن سطح البحر على تلة محاطة بالجبال والوديان من ثلاث جهات. أما من الغرب فهي منطقة سهلية واسعة تمتد



إلى ساحل البحر الأبيض المتوسط ويحدها من الشمال قرية صيدا، ومن الجنوب قرية بلعا ودير الغصون ومن الشرق كفر راعي ومن الغرب عتيل وباقة الشرقية وقرية زيتا.

#### - عائلاتهما:

آل شديد، أبو الجيبات، أبو حفيظة، أبو الصيصان، أبو العدس، أبو العوف، أبو القمح، أبو زامل، أبو زين، أبو سارة، أبو سعدة، أبو سماحة، أبو شرار، أبو عصابة، أبو فردة، الطقاطقة، جعار، قشوع، المجادبة، سمرين، عامر، الطه، العسراوي، الخاروف، الخندقجي، النوباني، شنار، العنبر، أبو اصبح، النداف، العصاعصة، زهران، شحادة، النمورة، الملاح، الطنجير، عكاوي، بلان، اشتيوي، الأعرج، الخطيب، باميان، بركات، بلعاوي، حماد، حمد، زعرور، سمارة، عامر، عثمان، علقم، عنيني، قعدان، كايد، منصور، ياجوري، ياسين، يونس، المصري، الشولي، اصليبي، نصار، نصر الله، شريم، صالح.

#### • فرعون :

قرية فرعون هي قرية فلسطينية تقع إلى الجنوب من مدينة طولكرم في الشمال الغربي من الضفة الغربية وعلى بعد حوالي 2 كم من المدينة، ترتفع عن سطح البحر حوالي 130م، وتقع على هضبة مرتفعة على جبال طولكرم مطلة على السهل الساحلي الفلسطيني إطلالة كاشفة، وتبلغ مساحة أراضيها حوالي 8800 دونماً، وتحيط بأراضيها أراضي قرى ارتاح، وقلنسوة والراس وشوفة والطيبة وطولكرم، يصلها طريق محلي معبد بالطريق الرئيسي نابلس - طولكرم، ويُزرع في أراضيها الحبوب والزيتون وبعض أنواع الحمضيات، وفي القرية مجلس قروي يدير شؤونها الإدارية، وتشرب القرية من آبار ارتوازية وفيها شبكة مياه توزع على البيوت.

#### - عائلاتهما:

بدير، عطير، اممر، عمر، عدوان، عبيد، الفرخ - عرفات، شومر، مصلح، عبد الله، سلامة، صباح، عبد اللطيف، أبو هادية، عوض، بدران، الشيخ يوسف، هزاهزة، مصاروة، الخضرا، ال الحطاب، سماره، العاصي.

#### • عنبتا:

عنبتا بلدة فلسطينية قديمة في محافظة طولكرم شمالي الضفة الغربية، يبلغ عدد سكانها حوالي 7271 نسمة حسب التعداد العام للسكان عام 2017، وهي من البلدات المحتلة عام النكسة. يحدها من الشرق رامين ومن الجنوب الشرقي بيت ليد ومن الغرب مخيم نور شمس وجبل المظار واكتابا من الشمال الغربي وبلعا من الجنوب وكفر اللبد وسفارين.

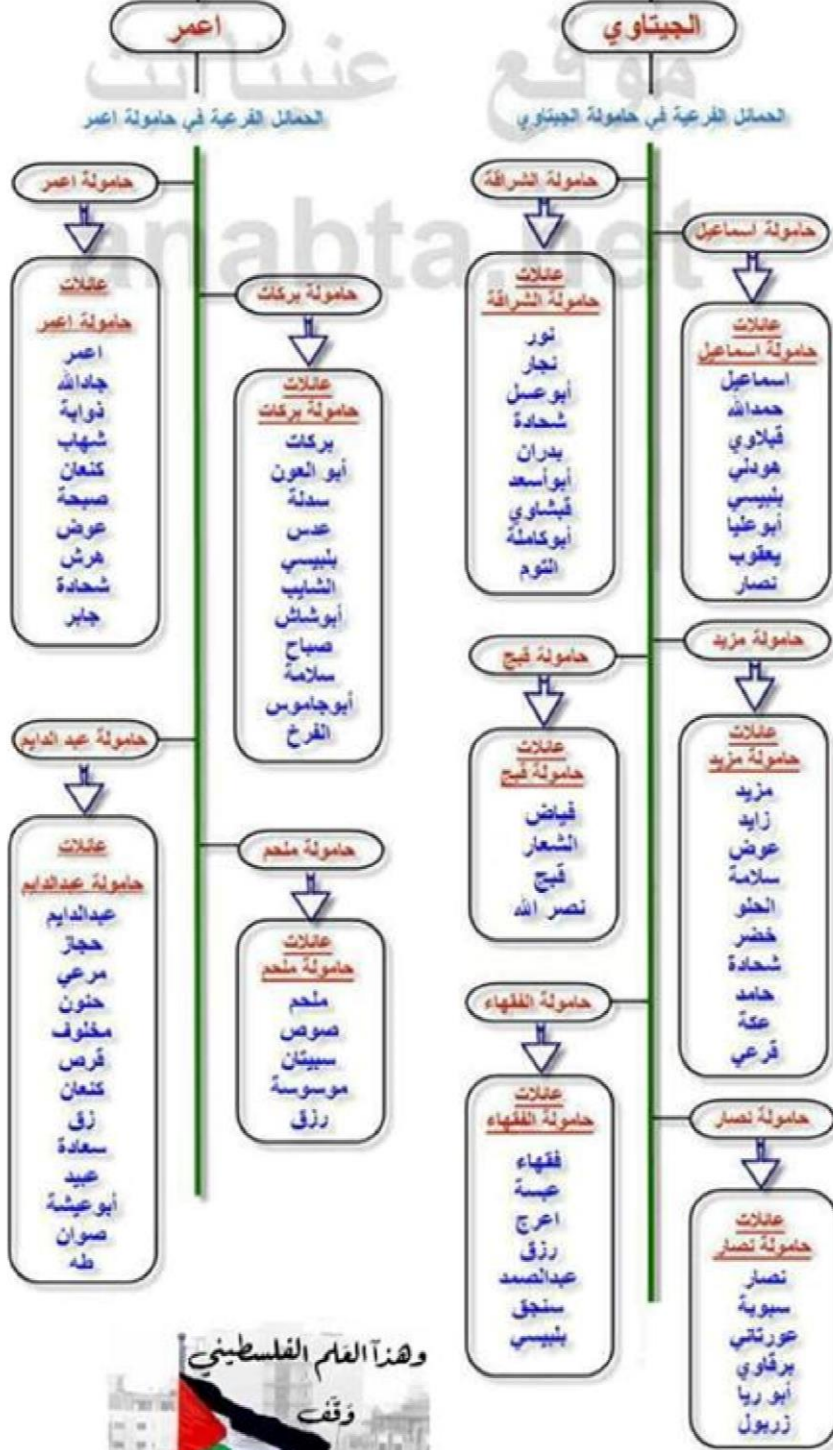
- عائلاتها:

يوجد حمولتان أساسيتان هما الجيتاوي واعمر.

- أعمر و تضم بركات تضم: بركات، أبو العون، سدلة، عدس، بلبيسي، الشايب، أبو الثلش، صباح، سلامة، أبو جاموس، الفرخ .
- عبدالدايم وتضم: عبد الدايم، حجاز، مرعي، حنون، مخلوف، قرص، كنعان، زق، سعادة، عبيد، أبو عيشة، صوان، طه، دعييس .
- ملحم وتضم: ملحم، صوص، سبيتان، موسوسة، رزق .
- الجيتاوي وتضم الشراقة وتضم: نور، نجار، أبو عسل، شحادة، بدران، أبو أسعد، قيشاوي، أبو كاملة، التوم .
- الفقهاء وتضم: الفقهاء، عبسة، أعرج، رزق، عبدالصمد، سنجق، بلبيسي.، مزيد ويضم: مزيد، زايد، عوض، سلامة، الحلو، خضر، شحادة، حامد، عكة قرعي، إسماعيل وتضم: إسماعيل، حمد الله، قبلاوي، هودلي، بلبيسي، أبو عليا، يعقوب.
- القبج ويضم: فياض، الشعار، قبج، نصر الله.
- نصار ويضم نصار، سبوبة، عورتاني، البرقاوي، أبو ريا، زربول.

## حمائل وعائلات عنبتا

### الحمائل الرئيسية



وهذا العام الفلسطيني



## • فرديسيا:

قرية فرديسيا عربية تقع إلى الجنوب الغربي من مدينة طولكرم وقرية ارتاح، وإلى الشمال من بلدة الطيبة، وتكاد القرى الثلاث تقع على خط طول واحد جنوبي طولكرم مع انحراف قليل نحو الغرب، وتتصل بعضها ببعض بطريق ثانوية، ويمتد إلى الغرب منها طريق قفيلية - طولكرم الرئيسية، وتتصل كل منها بهذه الطريق بطرق فرعية، ويسير إلى الغرب من الطريق المذكورة خط السكة الحديدية الواصل بين اللد وطولكرم، وعلى الجانب الغربي من هذا الخط تقع قرية قلنسوة، وتقع إلى الشمال الشرقي من فرديسيا قرية فرعون.

### - عائلاتها:

الدسوقي، ناشف، عقل، برقراوي، صالح، أبو عليا، عودة، حامد اسماعيل، يعقوب، محي الدين، مراد، الزيداني، الحاج، لوباني، مرشد، حمود، بشكار، عثمان، حمدو، حمد، حمادي، حسان، بطل، بصل، فرعتاوي، أبو علي، دار إبراهيم المصطفى (الهندي)، خوري، عبود، سمور، بقاعي، عياشي.

## • فلامية او فلمة:

تقع قرية فلامية حوالي 5 كم للشمال الشرقي من مدينة قفيلية و 5 كيلو شرق الخط الأخضر (خط الهدنة 1949)، يحدها من الشرق قرية كفر جمال، ومن الجنوب قرية جيوس، ومن الشمال الشرقي قرية كفر صور، ومن الغربي مستعمرة سلعت، بينما يحاذيها من الغرب الخط الأخضر والجدار الفصل العنصري، يبلغ عدد سكان القرية 1200 نسمة وغالبيتهم من الفلاحين.

### - عائلاتها:

سكن في القرية الفلامية طولكرم افراد ينتمون إلى عدة عائلات منها: أبو ظاهر، شهوان، عبد النبي، زيد، خلف، جمعة، الشافعي.

## • قفين:

بلدة قفين من بلدات الضفة الغربية وتبعد إلى الشمال الشرقي من مدينة طولكرم، ومن البلدات التي وقعت في حرب 1967، تعتبر بلدة قفين حسب المصادر التاريخية من أقدم البلدات بالمنطقة، حيث وجد آثار لقرى مندثرة ومقابر قديمة جداً مثل فراسين وشمسين وأبو الرجمان، ويرجع سبب تسمية قفين إلى كلمة آرامية تعني مدينة الصخور، وبها مقامات عديدة منها مقام الشيخ عثمان ومقام الشيخ مجاهد، وكانت قفين قديماً معبراً رئيسياً للقوافل. تحيط بها قرية برطعة ووادي عارة ونزلة عيسى وبقعة الغربية.

### - عائلاتها:

الهرشة، الخصيب، عمار، كتانة، صباح، طعمة، العجولي، الزين، صبح، شناعة، عمارنة.

## • قاقون:

ربما يكون معنى قاقون من قن والقن هو الجبل الصغير وربما تكون التسمية إفرنجية ترجع إلى الفترة الصليبية، قرية أثرية تتبع قضاء طولكرم وتبعد عن مدينة طولكرم حوالي 2 كيلومتر، وهي من القرى المحتلة من القوات الصهيونية سنة 1948 وبلغ عدد سكانها آنذاك حوالي 5000 نسمة. تقع قاقون على تلّ مشرف على سهل قاقون إلى الشمال الغربي من طولكرم، داخل ما يسمى الآن بالخط الأخضر، وترتفع عن سطح البحر حوالي (125) متراً، يحد قاقون من الجنوب مدينة طولكرم، ومن الشرق بلدة دير الغصون، ومن الشمال قرية المنشية، ومن الغرب وادي قباني ووادي الحوارث.

### - عائلاتها:

متروك، شبراوي، بدر، أبو هنطش، آل فرح، أبو دية، الشلبي، عرفة، الشرجي، الديراوي، الجاروشي، نصر الله، غندور، الحافي، كنعان، زغد، شرقاوي، الهوجة، المرعي، زيدان، البرية، الشوملي، درويش، آل سارة، الشولي، شريفه فيات، الناطور، العروج، الجمالية، المصاروة، نايفة، أبو دية، الحامد، الشيخ غانم، بدير، أبو جعيم، عميش، الخطيب، حسن سلامة، ضيف الله، السنباطي، قوكاز، عساف، مبارك، شقير، محمود.

## • قلنسوة:

قلنسوة كانت قرية من قرى الضفة الغربية وكانت تتبع محافظة طولكرم، ومن القرى التي وقعت في حرب 1948، تقع إلى الجنوب الغربي من مدينة طولكرم وتبعد عنها 4 كم، تقع جنوب شرق مدينة طولكرم وعلى بعد 12 كم منها، وتحيط بها من الشمال قريتا شوفة وسفارين ومن الجنوب أراضي كفر زيباد وكفر عبوش ومن الشرق كفر قدوم ومن الغرب أراضي كفرسابا وهي قرية فلسطينية تتبع قضاء طولكرم، تم تدميرها وتهجير أهلها عام 1948.

### - عائلاتها:

التار وظاهر، جراد، برهم، همشري، النجار، عرب الرميلات، الناطور، شلابة، تايه، قاسم، جيوسي.

## • كفر اللبد:

كفر اللبد قرية فلسطينية تتبع محافظة طولكرم، وهي من أراضي الضفة الغربية تقع إلى الشرق من طولكرم وتبعد عنها 9 كم، وإلى الجنوب من عنبتا على بعد 2 كم، وترتفع 400 م عن سطح البحر، تبلغ مساحة أراضيها 14757 دونم ومساحة المنطقة العمرانية 1800 دونماً ويحيط بها أراضي قرى رامين من الشرق وعنبتا من الشمال وبيت ليد وسفارين وشوفة من الجنوب وذنابة.

## - عائلاتها:

وجد في البلده 3 حمايل وهي: حمولة آل رجب تتكون من العائلات: أبو ليلي، جبارة، حجازي، صبحة، حمدان، محفوظ، بكر، موسى، غزالة، جبعيتي، الحاج يوسف، واللبدي، وحمولة آل ثلثين تتكون من عائلات برهوش وخضر وأبو اجبارة وخطاب، أبو ارشيد، حجاز، وعأبودي وكايد وعمرو وشنان والرقطي، وحمولة الفقها وتتكون من عائلات الاسود، وأبو خميش، وبريمي، وعبد الباقي، وياسين، واللبدي، واللاوي وآل عثمان، وعبد الحق .

## • كفر جمال:

كُفر جَمال قرية فلسطينية تابعة للواء طولكرم في الشمال الغربي من الضفة الغربية بفلسطين، تبعد القرية حوالي 14 كم إلى الجنوب من طولكرم وترتفع 200م عن سطح البحر، يحدها من الغرب قرية فلامية والطيرة ومن الشرق قرية كفر زياد ومن الجنوب قرية جيوس ومن الشمال قرية كفر صور، وتبعد حوالي 17 كم عن البحر الأبيض المتوسط.

## - عائلاتها:

تتكون القرية أساساً من ثلاث عائلات رئيسية هي: دار توبة ودار مصطفى ودار حمدان، وتتألف القرية حالياً من أربعة حارات رئيسية: دار عليان: ويعدون أول من سكن القرية عند قدومهم إليها وسكنوا في مغارة أم العلالى الواقعة بجانب حديقة القصاص، واشتق اسم عليان من مغارة أم العلالى.

وتتألف دار عليان من: دار عبدالرحيم، دار يحيى (بالاشتراك مع دار مصطفى)، دار أبو صلاح، دار قرعش، منوير بعلق، دار الهدش، دار عبدالملك (بالسكن في شرق البلد وجنوبها)، ودار أبو لبن، دار مصطفى: لم يقبلوا بتسكين العائلات الجديدة معهم، فقد كان لديهم ما يكفيهم من حلالهم وأراضيهم، لكنهم سمحوا لبعض العائلات بالسكن معهم وهم دار عويضة ودار يحيى بالاشتراك مع دار عليان، دار توبة: قدموا من قرية كفر قود في قضاء جنين وأصلهم دار ريان، دار حمدان: دار عبد اللطيف، دار أبو منصور، دار عوض، دار مرشد، دار أسعد، دار حسن العبد الله، دار أبو شيخة، دار علي.

## • كفر رمان:

تقع قرية كفر رمان في الجزء الشمالي الغربي من الضفة الغربية، في الناحية الشرقية من مدينة طولكرم بمسافة لا تزيد عن 11 كم، بالقرب من طريق نابلس، طولكرم الرئيسية، أقيمت كفر رمان على تلة جبلية ارتفاعها يتراوح ما بين (220 و 270) م عن سطح البحر، تحيط بها أراضي بلدات عنبتا، وبلعا، وبزاريا وسيلة الظهر.

- عائلاتها:

جوابرة، القدسي، بكيرات، حطاب، برهوش، سيف.

### • كفر زياد:

يعتقد أن كلمة كفر زياد جاءت من جزر (زبد) وهي كلمة سامية بمعنى الكرم والعطاء، تقع إلى الجنوب الشرقي من مدينة طولكرم، وتبعد عنها حوالي 17 كم، يصلها طريق محلي يربطها بالطريق الرئيسي طوله 2 كم، وتبلغ المساحة العمرانية للقرية حوالي 600 دونم، ومساحة أراضيها 7100 دونم، وتحيط بأراضيها أراضي قرى كور، كفر عبوش، كفر جمال، كفر صور، تزرع فيها الأشجار المثمرة كالزيتون يعتمد سكان القرية على التعليم وتعتبر نسبة التعليم بالقرية من أعلى النسب في فلسطين، ويعمل معظم سكانها بالوظائف الحكومية والقطاع الخاص بالإضافة إلى اعتماد جزء منها على الزراعة والحرف الصناعية.

- عائلاتها:

زيادي، الحسن، غنيم، القدامة، السعدي، هلال، جابر، اشتيوي، علي، حماد، الخطاطبة، السالم، طه، ناصر، خضر، رجال، عائلة ناصر، عائلة غنايم.

### • كفر صور:

كفر صور من القرى الجنوبية لمدينة طولكرم، وتبعد عن طولكرم حوالي 10 كم على الطريق بين مدينة طولكرم وقلقيلية، وتقع على الحدود عام 1967 وتم خلال احتلال 1948 مصادرة أراضي القرية التي تقع بالقرب من أم خالد وتحديداً في المنطقة المحصورة بين أم خالد وسيدنا علي، وبعد بناء جدار الفصل العنصري أصبحت أغلب أراضي القرية تقع خلف الجدار والممرور إلى تلك الأراضي يشكل مشكلة ضخمة لأصحابها.

وتعد هذه القرية من أكثر قرى الكفريات التي تضررت بشكل كبير من جدار الفصل العنصري ومن القرى المعروفة بمنطقة الكفريات، يزرع في أراضيها الزيتون واللوز بعد عام 1967 م قامت إسرائيل باستقطاع أرض من هذه القرية وضمها إلى مستوطنة سلعيت.

- عائلاتها:

33 عائلة منها أكبر العائلات: آل بشارة وآل مقطوش وآل صعبي وآل حامد وآل مدلل وآل حمزة وآل حطاب وآل الزبدة وآل سعادة وآل عبيد وآل الشويكي وآل رياحي وآل علي وآل حرب وآل الدهشان وآل تيم وآل نوفل والمدني وآل الطويل وآل الذيب، رجال، الطويل، عليان، غنايم.

## • كفر عبوش:

كفر عبوش قرية فلسطينية من قرى الضفة الغربية وتتبع محافظة طولكرم، ومن القرى التي وقعت تحت الاحتلال الإسرائيلي في حرب 1967، قرية كفر عبوش تقع جنوب شرق طولكرم في ظاهر كفر زيباد الشرقي على ريو ترتفع 320 متراً عن سطح البحر ويبلغ عدد سكانها 2000 نسمة تقريباً، وتتبع إدارياً محافظة طولكرم، تقع على بعد 16 كم جنوب محافظة طولكرم، ضمن منطقة الكفريات، ترتفع بمقدار 320 م عن سطح البحر، ويبلغ عدد سكانها ما يقارب 2000 شخص، تتبع القرية إدارياً لمحافظة طولكرم، تبلغ مساحة أراضيها 4923 دونماً، تشتهر القرية بكثرة أشجار الزيتون واللوز فيها، مما يجعلها إحدى أكثر القرى الفلسطينية إنتاجاً وتصديراً لزيت الزيتون الصافي، يحد القرية من الشمال قرية كور وكفر صور، ومن الغرب قرية كفر زيباد، ومن الشرق باقة الحطب، ومن الجنوب صير وجيوس، وتشتهر القرية بالسحجة العبوشية، التي هي عبارة عن تراث غنائي فلسطيني، تغنى بالمناسبات والأفراح، وما يعرف عنهم طريقة السحجة الاستثنائية الجميلة والمنظمة التي يؤدونها.

- عائلاتها:

الصيفي، طحينة، بشناق، عالية، عوض، خلف، الشيخ حسين، نقي العبوشي، كريم، اللقية، الجريسي.

## • كور (طولكرم):

قرية كور فلسطينية من قرى الضفة الغربية في محافظة طولكرم، تقع إلى شرق مدينة طولكرم، بلغ عدد سكانها حوالي 292 نسمة (لا يشمل المغتربين) حسب التعداد العام للسكان والمساكن والمنشآت عام 2017، وهي من القرى المحتلة في حرب عام 1967، تشترك مع قرية كفر عبوش في عيادة صحية أولية حكومية من المستوى الثاني. تحيط بها من الشمال شوفة وسفارين ومن الجنوب كفر زيباد ومن الشرق كفر عبوش ومن الغرب كفر صور و كفر قدوم.

- عائلاتها:

الجيوسي، عساف المغربي، الزلفاوي، الشيخ غانم، ادريس، عبد النبي، المهداوي.

## • كفر سابا:

كفر سابا هي قرية فلسطينية تتبع قضاء طولكرم، تم تدميرها وتهجير أهلها عام 1948، تبعت القرية في فترة الانتداب البريطاني قضاء طولكرم، وهي تبعد عن طولكرم مسافة 15 كم باتجاه الجنوب - الغربي، وعن قلقيلية مسافة 5 كم باتجاه الغرب، ويحدها من الشمال الغربي قرية مسكة، ومن الغرب خربة عزون (تبصر)، وتحدها القرية كذلك قرى جلجولية وبيار عدس.



## - عائلاتها:

كان من عائلاتها الولويل بفرعيها حسن وحامد، حمدان، خليل، سويلم، جبر، بدير، نجار، ياسين، علان، عرياسي، فرعة، عابد، عطار، فراج، أبو ثابت، طه، يونس، دلال، داوود، العاجز، عثمان، مصلح، سارة، حمدان، شاكر، أبو السدرة، الخطيب، غنيم، أبو حسنين، أبو جمعة، أبو عيشة، الدنة، الخلوص، جابر، عيسى، عبد الرحيم، فايد، عياش، المصري، أبو الأعرج، جراد، الطويل، بركات، منصور، أبو رصاص، قرطومي، زقوت، فاعور، بركة، القرعاوي، البلاسمة، جواد، عرب السواركة، عرب العبيدات، عرب العائد، عرب البلاونة، عرب النصيرات، عرب الملاحه.

## • كفر برا :

هي قرية تقع في المثلث الجنوبي بالقرب من جلجولية وترتفع 100 متر عن سطح البحر ومساحتها 14 دونماً. وتحيط بها أراضي قرى كفر قاسم وخربة خريش وجلجوليا وكفر ثلث وسنيرية.

## - عائلاتها :

ريان، عرمي، شواهنة، عاصي .

## • كفر قاسم:

كفر قاسم هي مدينة عربية فلسطينية داخل الخط الأخضر أي داخل حدود عام 1948، تقع في قلب البلاد على جبل بارتفاع 280 متراً فوق سطح البحر من جبال السكمره السفلى، وعلى بعد 18 كم شرقي مدينة يافا و11 كم شمال شرقي مدينة ملبس، بيتاح تكفا اليوم، وعلى بعد 48 كم من مدينة نابلس.

وتبعد القدس عنها 48 كم جغرافياً، والرملة 21 كم، وعلى بعد 115 كم عن حيفا وهي من التجمعات العربية الحدودية الواقعة غربي الخط الأخضر، وهذا بالإضافة إلى كونها أحد تجمعات منطقة المثلث الجنوبي وهي آخر بلدة عربية في المثلث ولواء المركز. تفصل بين منطقتي الرملة وملتس، وهويفصل كفر برا ورأس العين وبتاح تكفا وحورشيم عن أراضي البلدة وأراضيها مكوّنه من سهول خفيفة وبعض الوديان كوادي أبو محمد على مدخل البلدة الذي أغلب سكان الواد بدو نقب وأغلب باقي البلدة على قمم جبال وبذلك استغلوا الوديان ببناء شوارع للبلده.

## - عائلاتها:

عائلة عيسى، عائلة صرصور، عائلة بدير، عائلة عامر، عائلة فريج، عائلة طه، عائلة الرابي، عائلة أبو جابر، عائلة مرعب، عائلة العقيلي، عائلة أبو زايد، عائلة أبو بلال، عائلة أبو صلوك، عائلة ابن بري، عائلة عودة، عائلة داوود، عائلة أبو سبيت، عائلة أبو فاضل، عائلة أبو جعفر، عائله بركة، عائلة بدوي، عائله رمضان.

## • جبارة:

جبارة هي قرية فلسطينية، تقع جنوب مدينة طولكرم على بعد 6 كم، داخل الجدار الفاصل، ويبلغ عدد سكان القرية نحو 300 نسمة، حيث يعود أصول سكان القرية بالأصل (85% إلى قرية الراس المجاورة، 15% إلى مدينة الطيبة المحتلة منذ عام 1948).

- عائلاتها:

الحاج صالح، حمد، حسن، حسين، طه، جبارة، محمود، عوض، عودة.

## • كفا:

كفا حي سكني من أحياء مدينة طولكرم، يقع الحي في قلب المدينة وتحديداً في الجهة الجنوبية من المدينة، تتميز المنطقة بالطبيعة الجبلية الخضراء وبالهدوء، تعمل بلدية طولكرم على توفير كافة الخدمات للسكان من تعبيد شوارع وبنية تحتية وكهرباء وماء وصرف صحي وغيره.

- عائلاتها:

عودة، اسماعيل، غزال، موسى، عرفات.

## • مسكة:

كانت قرية مسكة تقع على بعد 15 كيلومتراً جنوب غرب مدينة طولكرم، وتحدها شمالاً مدينة الطيرة، ومن الجنوب قرية كفر سابا المهجرة ومن الغرب قرية الحرم (علي) المهجرة، وترتفع عن سطح البحر حوالي 50 متراً، وكانت تابعة لقضاء طولكرم، أقرب المدن الفلسطينية إليه.

- عائلاتها:

أبو طاحون، أبو غازي، الأشقر، براحي، الجبر، الحاج حمد، نواس، السعيد، خلف، مصلح، القاضي، شبيبته، زهد، سلمان، عمارة، الزريقي، حرب، عايش، قدورة، أبو حمد، الحاج يوسف الجيوسي، الزهد، ناصر، الشاكر، فليفل، بلاص، جاد الله.

## • نزلة أبو النار (الشعراوي):

نزلة أبو النار قرية من قرى الضفة الغربية وتتبع محافظة طولكرم، ومن القرى التي وقعت في حرب 1967، تقع قرية أبو نار إلى الجنوب الشرقي من قرية باقه الشرقية وهي محتله منذ عام 1967 وملتصقة تماماً مع باقه الشرقية، وهي أقل النزلات الخمس (الشرقية والغربية والوسطى ونزلة عيسى ونزلة أبو نار) في المنطقة من حيث عدد السكان.

## - عائلاتها:

عائلة جانم وعائلة سليط، عائلة كتانة، والساعد.

## • نزلة عيسى:

نزلة عيسى قرية من قرى الضفة الغربية وتتبع محافظة طولكرم ترتفع 75 متر عن سطح البحر وتبلغ مساحة اراضيها 2030 دونماً، ومن القرى التي وقعت في حرب 1967. يحيط بها أراضي فراسين وقفين وباقة الشرقية والغربية.

## - عائلاتها:

يرجع أصول معظم عائلات البلدة إلى حمولة واحدة حيث تعود باصلها إلى عيسى المعسف مؤسس البلدة، وتقسم إلى: الحارة الغربية، وتضم عائلات: سليمان (التي تعد أكبر عائلات البلدة) عبد الرحمن، قاسم، حسن، عبد العزيز (صلاح)، مسعود، أسعد "عبد القادر"، وهذه العائلات السبعة المذكورة هي عبارة عن سبعة أخوة يشكلون العائلات الأساسية في الحارة الغربية إضافة إلى بقية العائلات التي تعد أبناء عموماتهم وأنسابهم وهي: يونس، شحادة (عبد الحسين)، شوارب، والحارة الشرقية، وتضم عائلات: داوود، الحج أحمد، صوالحة، أسعد "الابراهيم"، وعائلة علوش (العلايشة)، وتضم عائلات: بابية، يوسف، ياسين، خليل، داوود، صادق، وعائلة يونس "والتي تعد جزءاً من الحارة الغربية" وتقسم إلى عائلات: عبد الخالق، باشا، خضر.

وهذه العائلات هي التي تنحدر من أصل عيسى المعسف مؤسس البلدة، إضافة لعائلات اخرى قدمت على البلدة لاحقاً هي: زبن (وتتقسم على قسمين: زبن الغرابية، وزبن الشراقة)، الفار، قعية، خليل (أبو النجيب)، عبدالله (جبر)، وأيضاً هناك العائلات التي قدمت إلى البلدة خلال حرب 48 وتشكل حوالي عشر سكان البلدة وهي: مرعي، غنايم، ديك، أبو مخ، عمار، شعلان، عويس.

## • وادي الشعير:

قرية وادي الشعير - طولكرم يحدها من الشمال قرية الزبيدات ومن الشرق قرية طابيت الشيخ محمود ومن الغرب قرية الفريحات والحصا ومعظم سكانها من رفاة ويطلق على وادي الشعير مجموعة القرى التالية: رامين، بيت ليد، سفارين، شوفة، بلعا، كفر اللبد، عنبتا، اکتابا، كفر الرمان، كفا، ذنابة، أم خالد.

## • وادي الحوارث:

وادي الحوارث هي قرية فلسطينية في قضاء طولكرم، وقد أُخليت من سكانها ومن خلال 1947 - 1948 الحرب الأهلية في فلسطين الانتدابية في 15 مارس 1948 في إطار عملية تبادل الساحلية، كانت تقع القرية على بعد 16.5 كم من شمال غرب طولكرم، دمرت وادي الحوارث في الغالب باستثناء أربعة منازل في عام 1945، كان قرية يبلغ مجموع سكانها 330،1 نسمة .

### - عائلاتها:

ومن عائلات الحوارث الجنوبي: الباير، أسمر، عنبر، البدو، جفال، الجوهر، الحارون، أبو خلف، أبو دية، الزبيدات، أبو زور، زيتون، سالم اليونس، أبو سرحان، أبو شنب، العوامرة، العوفي، الغانم، الكليبي، المراحيل، مسعود، أبو ناصر، أبو ناصيف، الحميمات، الزوايطه، العباس، عبد ربه، أبو مطير، أبو طحيمر، أبو غيدا، خريوش.

ووادي الحوارث الشمالي وعائلاته: أبو خرمة، خريوش، خويلد، الشيخ الحلو، خضر، صالح، الخطاب، أبو درسية، أبو ذان، أبو سرحان، السروجي، السوالمه، الشيخ علي، الشلبي، عبده، عرب العابد، عكاشة، عرب أبو باجة، البناء، الجندي، الحاجبي، الحبالي، النفيعات، أبو غزالة، القطاطوة، اللويس، رضوان، الطريقي، أبو مريم، المصري، النافع، التكروري، أبو حمام، البلوي، سلامة، العطار، الشيخ الحلو، الشمالي.

## • وادي القباني:

هي قرية فلسطينية في قضاء طولكرم اكتسب الوادي مسماه من عائلة القباني اللبنانية التي كانت تملك وتقيم في تلك الأرض الواقعة ضمن قضاء طولكرم على بعد 12 كم إلى الشمال الغربي لمدينة طولكرم، وغرب قاقون.

## • خربة عزون:

تعرف أيضاً باسم خربة عزون، وتقع هذه القرية العربية إلى الجنوب الغربي من طولكرم في أقصى الجنوب الغربي لقضاء طولكرم بالقرب من الحدود الإدارية لقضاء يافا بين قلقيلية وقرية الحرم سيدنا علي، وتبعد عن الأولى نحو 9 كم وعن الثانية نحو 7 كم، وتبعد غربي طريق يافا - حيفا الرئيسة المعبدة أقل من كيلومتر، وتصلها طرق فرعية بالقرى العربية والمستعمرات اليهودية المجاورة.

### - عائلاتها:

الحواري، العدوان، شبيطة، خليف، زماري، القدومي، الخطيب، الأعرج، بدوان، دوبلان، رضوان، سليم، الطبيب، باوردي، بدران، العمرة، المجد، أبو خديجة، شيلو، الدبلان.

\*يوجد مخيمان في طولكرم: مخيم طولكرم، مخيم نور الشمس.



# اثنى عشرية: قلقيلية





## قليلية

مدينة فلسطينية تقع على مقربة من الخط الأخضر في فلسطين، وهي مركز محافظة قلقيلية، تبلغ مساحة أراضي المدينة حسب المخطط الهيكلي لعام 2019 حوالي 4250 دونماً، وتقع أراضيها عند النقاء الساحل مع الجبل وتعتبر خط الدفاع الأول نظراً لقربها من الخط الأخضر، وتعتبر سلة غذاء فلسطين.

### عائلات قلقيلية:

- آل شريم، نزال، داوود، زيد، زهير، زهران، عطية، الحاج حمدان، صبري .
- آل قطمير، الدعاس، حساين، أبو خدرج، عياش، شطارة، بركات، العورتاني، الصوص.
- آل ملح، عودة، سعادة، لباط، الحوراني، الجعيدي.
- آل ياسين، الظاهر، فريج، شعيب، آل نوفل ( قشمر).
- الحوتري، سميك، الناطور، حردان، الباز، عبد العال، دويك، جبر، شنيك، أبو العطا .
- الفيومي، أبو العدل، القبعة، أبوزياب، تينان، عفانة، خلف، الحجار ( حمولة الزهران ) .
- آل أبو حسين، البغدادي، جرمي، قاسم، غافر، عناية، الطرشان، أبو علبة، أبو قشوع، البحيري، الفتوح، قنيري، الشريف، إستيتي، الهرشية، قراقع، يس، أبو صلاح، أبو صالح، الجرمي، حسنين، الحلاج. ( حمولة داوود ) .
- عامر، الشنطي، موافي، حداد، السرطاوي، نورا، سلامة، عاشور، الشنطي، أبو ايمن (حمولة نزال).
- سعادة وبعض العائلات لجأوا إلى قلقيلية آل الولويل، داوود، عليان، البلاسمة، بدير، سويلم، العرياسي، النجار، الخطيب، النيص، مشرفة، الشبيطي، جيوسي، مصلح، أبو طاحونة، سويدان، الدلو، القرعان، النبريصي، الراعي، آل الأقرع، أبو خديجة، شعيب.

### • أماتين:

قرية فلسطينية قديمة تتبع محافظة قلقيلية بالضفة الغربية، تقع في جنوب غرب مدينة نابلس، وتبعد عن نابلس مسافة 11 كم، ويصل إليها طريق محلي طوله 5.1 كم يربطها بالطريق الرئيسي نابلس - قلقيلية، وتبعد عن قلقيلية مسافة 19 كم.

### - عائلاتها:

صوان، غانم، اشتيوي، أبو الهيجا، بري، شناعة، الطويل، مسعود، سلمان، ميتاني.



## • الرشاش:

الرشاش قرية فلسطينية من قرى الضفة الغربية وتتبع محافظة قلقيلية، ومن القرى التي وقعت تحت الاحتلال الإسرائيلي في حرب 1967.

- عائلاتها:

مراعبة، عرار، شواهنة.

## • النبي الياس:

تقع خربة أو قرية النبي الياس الصغيرة في الجهة الغربية من عزون في نحو منتصف المسافة بين هذه القرية وبلدة قلقيلية بلغ عدد سكانها، تحتوي هذه القرية على جدران مهدمة وآبار وصهاريج ومدفن عليه كتابات عربية، وتقع في ظاهر "النبي الياس" الشرقي خربة برسونة أما تقع "خربة عريس" في ظاهر القرية الجنوبي الغربي.

- عائلاتها:

خليف، حنون، مجد، الباقاني، ظلام، أبو سند، نزال، كتكوت، سليم، عزون، الشيخ، سويدان، رضوان، الأشقر، عقوري، عبيسي، العبوشي، خريش، خلف، غنايم، عدوان، الذيب، أبو حامد، عزامة.

## • الضبعة (قلقيلية):

تقع الضبعة بين حبله وكفر ثلاث.

- عائلاتها:

أبو الأعرج، عرار، عودة، نزال، مرداوي، شهبان.

## • الفندق:

تقع قرية الفندق على مسافة 17 كم نحو الجنوب الغربي من مدينة نابلس، ترتفع 1295 قدماً عن سطح البحر.

- عائلاتها:

آل سمحان، نصار، تيم، الزين.

## • المدور:

قرية المدور تقع في جنوب شرق محافظة قلقيلية

- عائلاتها:

نمر، غرابية، بري، رشيد، الأشقر، سبتاني.

## ● باقة الحطب:

تقع باقة الحطب شمال غرب مدينة قليلية، يحدها من الشرق حجة ومن الجنوب حجة وكفر لاقف وخربة صير ومن الغرب عزبة أبو حمادة وكفر عبوش ومن الشمال كفر عبوش وحجة، على مسيرة عشرين كيلومتراً منها، اقيمت على رأس جبل يعلو عن سطح البحر (1506) قدم، مساحتها 36 دونماً، تتكون القرية من تلين هما الحبايل والبداير. وبين التلين تقع هذه القرية.

- عائلاتها:

آل قشوع، آل قدومي، آل عبدالله، آل برغوث، الشيخ علي، آل حنتش، أبو طبيخ، قرشد، حمدان، ربع، عبدالكريم، آل زيد، التيتي، بطة، عبدالغني، شحادة، عودة، زلف، قرش، حسين علي .

## ● بيت أمين:

بيت أمين قرية صغيرة أخرى تقع في ظاهر " سنيرية " الغربي، بينها وبين خربة البساتين، ترتفع 245 متراً عن سطح البحر.

- عائلاتها:

عائلة الشيخ إبراهيم، عودة، حمدان، علي، عائلة يونس السعد، داوود، عائلة عمر، عمر أبو طه، عائلة البري، عائلة أبو حجلة، عائلة دار أحمد.

## ● جيت:

قرية جيت تحيط بهذه الأراضي، أراضي قرى صرة وتل وفرعتا وأماتين وكفر قدوم وقوصين وبيت ايبا .

- عائلاتها:

السدة، يامين، عرمان، أبو بكر، ساخن، جيتاوي، كعوش، غرة، وتد، أبو فول، أبو عسبة، الحاج محمد، نداف، شامية، شمالية، جمل، جبار، أبو وشاح، عقاد، دقة، بدران، عمرو، محسن، سلامة، خلف .

## ● جنصافوط:

جنصافوط قرية صغيرة لا تزيد مساحتها عن (15) دونماً، ترتفع عن سطح البحر (430) متراً، وتقع في الجنوب الغربي من نابلس وعلى مسافة 16 كم منها، ولها أراض

مساحتها (9356) دونماً منها ثلاثة دونمات للطرق والوديان، وتحيط بها أراضي قرى الفندق ودير استيا وحجة.

- عائلاتها:

أيوب، صبرة، سكر، علان، أسعد، نبهان، نصار، عيناش، الصافوطي، جابر، عيد، بشير.

### • جيوس:

تقع إلى الجنوب من طولكرم ومن الشرق ققليلية وتحيط بأراضيها قرى صيدا وكفر جمال وفلامه وعزون، بلدة جيوس في الضفة الغربية من فلسطين وهي بلدة قديمة حديثة حيث أنشأت هذه البلدة منذ العهد الروماني، ويقال بأن الفرنجة هم من أنشأها وسموها لارجيوس أو جيوش نسبة إلى كثرة الجيوش التي تجمعت فيها في ذلك الوقت وتقع إلى الجنوب من طولكرم وتبعد عنها 16 كم، وهي بلدة جبلية تطل على سطح البحر الأبيض المتوسط وترتفع عن سطح البحر 320 م عام 1948، احتل جزءاً من أراضيها يسمى غابة جيوس، يحيط في البلدة مجموعة من الخرب القديمة والمواقع الأثرية.

- عائلاتها:

آل خالد، آل سليم، آل شماسنة، آل بيضة، آل خريشة، آل القدومي، آل نوفل، أبوسعدة، الخطيب، شبيطة.

### • حبله:

تقع قرية حبله هذه على بعد نحو ميلين في الجهة الجنوبية الشرقية لبلدة ققليلية، وتقع في نحو منتصف المسافة بين ققليلية وخربة خريش ترتفع 100 متر عن سطح البحر، وهي قرية حدودية على الخط الأخضر وتقع على هضبة ويحدها من الشرق والجنوب أراضي الثمانية وأربعين ومن الشمال ققليلية ومن الشرق رأس عطية وأراضي كفر ثلث .

- عائلاتها:

خروب، الجدع، عودة، مرداوي، شهوان.

### • حجة:

تقع قرية حجة إلى الغرب من مدينة نابلس وتبعد عنها 18 كم، وتقع في منتصف المسافة بين نابلس وققليلية، وترتفع عن سطح البحر 400 م وتبلغ مساحة أراضيها 13100 دونم ويحيط بها أراضي قرى كفر قدوم، جنصافوت، كفر عبوش، وباقه الحطب.

#### - عائلاتها:

عائلة عودة: وأصلهم من غزة، قدموا إلى حوارة طلباً للرزق، وتنتشر هذه العائلة في عدة أماكن في فلسطين مثل ميثلون، وخربة كفر ثلث، جلولية وغيرها، خموس: ويرجع أصلهم إلى بلدة مخماس الواقعة شمال القدس، ومخماس أو مخماس اسم معناه (مخنف)، وهي مدينة رومانية قديمة، ضميدي: وتعود بأصلها إلى غور دامية ويذكر أن أصلهم من سوريا، البطة، الربيع، الصملة، بصلات، جبارة، حجاوي، حمد، دعاس، صالحة، عادي، عبد الله، علي، فراحنه، نوفل، الصباح، طوباسي، طيون، غانم، علوان، مصالحة، مصلح، الحجاوي، طوباسي.

#### • خربة صير:

تقع خربة صير في الجنوب الغربي من نابلس، وهي قرية صغيرة لا تزيد مساحتها عن تسعة دونمات، وكانت تعرف باسم "الصير الفوقا".

#### - عائلاتها:

علوان، زعرور، قادري، هنطش، شري.

#### • خربة النبي الياس:

هي قرية فلسطينية تقع في الجزء الشرقي من محافظة قلقيلية ترتفع عن مستوى سطح البحر حوالي 185 متر، وتبلغ مساحة أراضيها 4435 دونماً منها 123 دونماً مساحة عمرانية، وهي من القرى التي احتلت عام النكسة، يحدها من الشمال قرية جيوس ومن الجنوب قرية راس طيرة ومن الشرق عزون وعزبة الطيب ومن الغرب قلقيلية.

#### - عائلاتها :

خليف، حنون، مجد، نوفل، الشوبكي، رضوان، الباقاني.

#### • راس الطيرة:

قرية راس الطيرة قرية صغيرة تقع في أراضي كفر ثلث اقيمت في ظاهر حبله الجنوبي الشرقي استقر فيها بعضهم بعد النكبة بلغ عددهم عام 1961 (224) شخصاً، 105 ذكور و119 من الاناث.

#### - عائلاتها:

المراعبة، عودة، شواهنة، عرار.

## • راس عطية:

قرية راس عطية صغيرة تقع في أراضي كفر ثلاث أقيمت في ظاهر حبله الجنوبي الشرقي استقر فيها بعضهم بعد النكبة، وتقع إلى الشمال من القدس، يحد القرية من الشرق كفر ثلاث ومن الشمال يحدها وادي الرشا ووادي الطيرة ومن الغرب حبله ومن الجنوب أراضي عزبة جلعود

- عائلاتها:

مراعية، عرار، شواهنة، عودة.

## • سنيرية:

تقع سنيرية نحو الشمال الغربي من بديا وعلى مسافة ثلاثة كيلومترات ونصف الكيلومتر منها مساحتها (45) دونماً وترتفع (740) قدماً عن سطح البحر. مساحة اراضيها (12685) دونماً منها عشرة دونمات للطرق والوديان، وتحيط بها أراضي قرى بديا ومسحة والزاوية وكفر ثلاث وكفر برا والزاوية وكفر قام.

تقع الخرب الآتية في جوار سنيرية: خربة التنورة: في شمال القرية تحتوي على " جدران وصهاريج ومغارة"، خربة البساتين: تقع في الشمال الغربي من سنيرية وتحتوي على "أبنية متهدمة وبقايا معصرة زيت وصهريج"، خربة التجارة: تقع في غرب قرية "عزون بن عتمة"، وتحتوي على "أنقاض مبان ودور ومعاصر زيتون وصهاريج ومدافن".

- عائلاتها:

الشيخ، عمرو، يونس، السنيري، ابراهيم، عودة، علي أحمد، أبو طه، الرسلان، الزغلول، العبيط، أبو حجلة، الرابير البري، سعيد، داوود، حمدان.

## • صوفين:

صوفين هي خربة فلسطينية تقع شرق مدينة قلقيلية، وتمتد إليها العمران حديثاً من مدينة قلقيلية.

- عائلاتها:

صبري، عودة، مكاب، زواتي، زيد، شريم، داوود.

## • عرب الرماضين الجنوبي:

قرية عرب الرماضين الجنوبي من قرى الضفة الغربية وتتبع محافظة قلقيلية، ومن القرى التي وقعت في حرب 1967، عدد سكانها 300 نسمة، أقيمت بعد عام 1948 وجميع سكانها من اللاجئين وهي تقع حالياً داخل جدار الفصل العنصري.

- عائلاتها:

رمضان، التيهة، الزغارنة، فريحات.

### • عرب الرماضين الشمالي:

عرب الرماضين الشمالي قرية من قرى الضفة الغربية وتتبع محافظة قلقيلية، وهي من القرى التي وقعت في حرب 1967 .

- عائلاتها:

آل الرماضين، أبو فروة.

### • عزبة الأشقر:

عزبة الأشقر قرية فلسطينية من قرى الضفة الغربية وتتبع محافظة قلقيلية، ومن القرى التي وقعت تحت الاحتلال الإسرائيلي في حرب 1967.

- عائلاتها:

الأشقر، نصر الله.

### • عزبة الطيب:

عزبة الطيب قرية من قرى الضفة الغربية وتتبع محافظة قلقيلية، ومن القرى التي وقعت في حرب 1967، ويكون السيد حمد عبد الله الطيب (رحمه الله) هو المؤسس الحقيقي لعزبة الطيب، وهي قرية تحتوي على 53 بيتا ويسكنها 270 نسمة، بنيت في عشرينات القرن الماضي، وتقع اليوم في المناطق المصنفة "ج" بحسب مبادئ أوسلو.

- عائلاتها:

الطيب.

### • عزبة جلعود:

عزبة جلعود قرية فلسطينية من قرى الضفة الغربية وتتبع محافظة قلقيلية، ومن القرى التي وقعت تحت الاحتلال الإسرائيلي في حرب 1967.

- عائلاتها:

رفيق، نزال، غنام، عديلي.

## • عزبة سلمان:

عزبة سلمان قرية فلسطينية من قرى الضفة الغربية وتتبع محافظة قلقيلية، ومن القرى التي وقعت تحت الاحتلال الإسرائيلي في حرب 1967.

- عائلاتها:

سلمان، قرمان (غرابة)، هنية، مراعاة، عودة.

## • عزون:

عزون بلدة تقع في الضفة الغربية وتتبع محافظة قلقيلية، ومن القرى التي وقعت في حرب 1967، وهي تقع شرق مدينة قلقيلية، وتحيط بأراضيها سنيريا وبيت أمين وكفر قاسم، تضم تجمع عسلة وعزبة الطبيب.

- عائلاتها:

عدوان، سليم، رضوان، حسين، أبو هنية، ذيب، سويدان، بدوان، قبلاوي، الطبل، عيسى، الرابي، شطارة، الخولي، هوشة، راضي، مسعود، أبو دية، عودة .

## • عزون بن عثمة:

قرية عزون بن عثمة صغيرة تقع في أراضي "سنيرية" وفي الجنوب الغربي.

- عائلاتها:

العتوم، أمين، عثمة، سلامة، بدير، سيف، جلعود، فيري.

## • عسلة:

عسلة قرية من قرى الضفة الغربية وتتبع محافظة قلقيلية، ومن القرى التي وقعت في حرب 1967، تقع على حدود جدار الفصل العنصري، عدد سكان عسلة لا يتجاوز 1000 نسمة يعتمدون على الزراعة وتربية المواشي، فيها مدرسة مختلطة ويوجد بها مسجدان، المسجد الشرقي الكبير والمسجد القديم، يحدها من الشرق كفر لاقف ومن الجنوب ثلاث لاقف ومن الجنوب كفر ثلاث ومن الغرب النبي الياس ومن الشمال جيوس .

- عائلاتها:

مسعود، سليمان، أبو راضي، أبو دية، شحادة، أبو عيشة، أبو كشك، شاهر .

## • فرعتا:

فرعتا قرية فلسطينية تتبع محافظة قلقيلية، كانت سابقاً تتبع محافظة نابلس حتى تم إعادة تقسيم المحافظة إلى عدة محافظات، وتقع إلى الغرب من مدينة نابلس وهي متلاصقة مع قرية أماتين.

- عائلاتها:

شناعة، اشتيوي، الطويل، أبو صلاح حسن، رضوان، سلامة، فرج، نصار.

## • فلمة:

بفتح حروفها وبعضهم يلفظها "فلمة" و"فلامية" تقع في الغرب من كفر جمال وللجنوب من طول كرم على مسيرة نحو عشرة كيلو مترات منها. مساحتها خمسة دونمات وترتفع 100 متر عن سطح البحر لها اراضٍ مساحتها (2380) دونماً منها دونم للطرق ولا يملك اليهود فيها شيئاً، وتحيط بهذه أراضي قريتي جيوس وكفر جمال.

- عائلاتها:

أبو ظاهر، شهوان، عبد النبي، زيد، خلف، جمعة، الشافعي، قدامة، أبو القرن.

## • كفر ثلث:

تقع قرية كفر ثلث في الجنب الشرقي من (قلقيلية)، وبين قريتي عزون وصنيرييه وتقع في الشمال الشرقي من اللد وعلى مسيرة 16 ميلاً منها.

- عائلاتها:

أبو صفية، الخطيب، عودة، أسعد بركات، الغرابية، الأعرج، مراعية، أبو ذيب، أبو زقطة، أبو عرار، الشواهنة، الشملة، رزق الله، خالد، عمر، عيسى، جابر، شقير، أبو غانم، صالح، شحادة، أبو غفرة، أبو الرز، الرابي، مقبل، الصيفي، أبو لاوي، حامد .

## • خربة الخراب:

خربة الخراب ترتفع 275 متراً عن سطح البحر تقع في الجهة الشمالية من كفر ثلث.

## • خربة الزاكور:

خربة الزاكور تقع في ظاهر خربة خريش الشرقي ترتفع 143 متراً عن سطح البحر، وهي اليوم في القسم المغتصب من الوطن العزيز.

- عائلاتها:

آل غرابية.



## • كفر لاقف:

كفر لاقف قرية من قرى الضفة الغربية وتتبع محافظة قلقيلية، ومن القرى التي وقعت في حرب 1967 تقع كفر لاقف في الجنوب الغربي من نابلس وعلى مسافة 22 كيلومتراً منها. تطلو القرية (1060) قدماً عن سطح البحر ومساحتها 19 دونماً. تحيط بالقرية قرى فلسطينية، فقرية عزون وصير وعزبة حمادة من الجهة الغربية، وقرى حجة وياقة الحطب وكور وكفر عبوش وكفر زيباد من الجهة الشمالية، وقرى جينصافوط والفندق من الجهة الشرقية، وقرية دير استيا وقانا من الجهة الجنوبية، يبلغ عدد سكان القرية حوالي الف وخمسمائة نسمة.

- عائلاتها:

مدنية، عساف، جبر، عوض، الخطيب.

## • كفر قدوم:

تقع قرية " كفر قدوم " غربي نابلس على بعد كلم منها، مساحتها سبعون دونماً، بلغت مساحة أراضي هذه القرية 18931 دونماً، منها تسعة دونمات للطرق والوديان، وتحيط بها أراضي قرى قوصين وجيت ودير شرف وبيت ليد وكور وحجة وأماتين.

- عائلاتها:

آل قميري، اشتيوي، حجازي، الفار، القدومي، برهم، جمعة، عامر، علي، عبيد، ريان، عواد، برهم، عباس، دعاس، خليفة.


## • وادي الرشا:

وادي الرشا قرية فلسطينية من قرى الضفة الغربية وتتبع محافظة قلقيلية، ومن القرى التي وقعت تحت الاحتلال الإسرائيلي في حرب 1967.

- عائلاتها:

مراعبة، عرار.

# ثلوث عشرة: نابلس





تابلو



## نابلس

إحدى أكبر المدن الفلسطينية سكاناً وأهمها موقعاً، وهي مقر أكبر الجامعات الفلسطينية، تعتبر نابلس مركزاً لشمال الضفة الغربية إضافةً إلى كونها عاصمة لمحافظة نابلس التي تضم 56 قرية ويُقدر عدد سكانها بقرابة 388321 نسمة حسب إحصاءات عام 2017، تُعرف أيضاً بأسماء جبل النار ودمشق الصغرى وعش العلماء ومملكة فلسطين غير المتوجة .

### عائلات نابلس:

أباظة، إبداح، إيسيس، أبو الحاج، أبو الحيات، أبو الرب، أبو الروس، أبو السعود، أبو الطيور، أبو العصب، أبو الهدى، أبو بكر، أبو جرادة، أبو حاشية، أبو حجلة، أبو حصيرة، أبو حطب، أبو حمد، أبو حمدة، أبو حميد، أبو حميدة، أبو حوسة، أبو خرمة، أبو خص، أبو خليل، أبو خيط، أبو راق، أبو ربيع، أبو رحمة، أبو رعد، أبو ريا، أبو زعوط، أبو زنت، أبو زهرة، أبو زيادة، أبو زيدان، أبو زينة، أبو سارة، أبو ستة، أبو سرّة، أبو سماحة، أبو سمرة، أبو سير، أبو شرخ، أبو شرشوح، أبو شقدم، أبو شلبك، بو شلهوب، أبو شما، أبو شمط، أبو شنب، أبو شهاب، أبو شيخة، أبو صالح، أبو صالحة، أبو صفية، أبو صقر، أبو صوان، أبو ضهير، أبو عتيت، أبو عبدة، أبو عرب، أبو عطية، أبو علي، أبو عوض، أبو عيسى، أبو عيطة، أبو غزالة، أبو قاسم، أبو كشك، أبو كف، أبو لبن، أبو ليلي، أبو مراد، أبو مصلح، أبو عودة، أبو مغلي، أبو منصور، أبو ميالة، أبو نجم، أبو هنطش، أبو هيبّة، أبو صفية، إجريبان، أحمد، ادريخ، إخضير، إدريس، إرشيد، إستيتية، إسطفان، إسليم، إسماعيل، إشتية، إصبيح، أصلان، الأتيرة، الأدهم، الأسطة، الأشقر، الأغا، الأغبر، الألفي، البازيان، الباشا، باكير، بانا، ببش، البتيري، البخش، البخاري، بدر، بدر الدين، بدران، بدوي، البدير، البربري، برشه، برق، برقاوي، برمبو، برهم، بريك، البزم، البسط، البسطامي، بشار، البشتاوي، بوشناق، بشير، بصيلة، بصبوص، البظ، البظر، البظم، بعارة، بعباع، البغدادي، بكار، باكير، بكر، بكري، البلاطي، البلبيسي، ببل، بلوطة، بلبيلة، البناء، البواب، بوز، البياري، البيبي، بيدس، البيرة، بيرون، البيطار، الترك، ترياقي، تريز، التصلق، تزياني، تفاحة ( الحسيني )، التكروري، تمامي، التمام، توفيق، تيتي، تيم، ثابت، جابر، الجابي، جاد الله، الجاسر، الجاغوب، جاموس، الجبالي، جبر، الجد، جدعان، جرادات، الجراندنة، جرار، جردانة، جروان، الجزيرة، جعارة، الجغبور، الجلال، جلزون، الجليلي، جماعيني، جمعة، جملة، جمو، جنكات، جودة، جوري، الجوهري، جياب، الجيطان، الجيوسي، الحاج أحمد، الحاج محمد، الحاج تيم، الحاج حسن، الحاج حمد، الحاج سليمان، حاج يحيى، الحامد، الحامي، حب رمان، حبايب، الحبش،

حبيب، حبيبة، حبيشة، حجاب، الحجاوي، الحجي، حجير، الحداد، الحدادة، حردانة، حرز الله، حسن، حسونة، حسيبا، الحسين، حشاش، حشوش، الحصري، حلاوة، حلبونى، الحلبي، حلمي، الحلو، حماد، حمادة، حمامة، حمامي، حمدان، حمودة، حموضة، حميد، الحناوي، الحنبلي، الحماصي، الحنجل، حنون، حوح، حجازي، الخاروف، الخالدي، الخراز، خرعوبية، خروبي، خريم، خريوش، خزندر، الخششي، خضرية، الخطيب، الخفش، خلف، خلفه، خليفة، الخليلي، الخماش، خندقجي، خنفر، الخواجبا، خورشيد، الخوري، خوية، الخياط، الخواز، الداية، الداري، داموني، الداود، الداودي، الدبس، الدبعي، الدبيك، الدجني، دحدوح، دراغمة، الدردوك، درهلي، الدروبي، دروزة، الدرويش، درويش الحجي، دعدوش، دغلس، الدلال، دلبج، الدلع، دلو، دماطي، دنبك، دواني، دولة، دويكات، دياب، الديسي، الدخيل، الددو، دياب، الراسخ، الراعي، رباع، الرزة، رزق، رسمي، الرطروط، الرغوي، الرفاعي، رمحي، رمضان، رنو، ريال، ريان، ربحان، الريشة، الروياني، الزاغة، الزايد، الزيدة، الزين، الزبيدي، زحلان، زريق، الزعبي، زعتر، زعيتر، الزغل، زغلول، الزغير، الزقة، زكريا، الزمار، زهران، زواتي، زوانة، زوربا، زيد، الزين، الساحلي، سارة، سالم، السايح، سبع العيش، السختيان، السخل، السخن، سكيرجة، سرور، سعادة، سعد، سعد الدين، سعد الله، السقا، سقف الحيط، سكر، السكسك، سلامة، السلعوس، سليمان، سلهب، سليم، سليمان، سمارة، سمارو، سمحان، السمعان، سمودي، سمير، سنونو، السوالمة، سلوم، سوادح، سويدان، سويسة، سويلم، سويمية، السيد، سيد أحمد، السراوي، سفيان، سوافطة، سيلوي، شادوح، الشافعي، شالو، الشامي، الشاهد، شاهين، شبارو، شبيري، شتوادة، شحادة، شحرور، الشحروري، الشخشير، الشرابي، الشراعة، شرف، الشرفا، شرقاوي، الشروفي، الشريف، الششتري، شطارة، شعبان، شعبلو، شقو، شقوارة، شقيدف، شقير، الشكعة، شلابية، الشلبي، الشلة، شلهوب، شمالوي، شموط، الشنار، شنانا، الشناوي، الشنتير، شندي، الشنقير، شهاب الدين، الشهوان، شومان، الشوملي، شويكة، شيب، الشيخ إبراهيم، الشيخ امين، الشيخ صالح، شيخ قاسم، الشيخ ياسين، شيخا، شبانة، شلبانة، الصابر، الصاحب، الصادق، الصافوطي، الصالح، صوالحة، الصالحي، الصانع، الصايغ، صايمية، الصائغ، صبح، صبحة، صبرة، صبري، صبوح، صبيح، الصبوة، الصدر، صراوي، الصروان، الصفدي، صلاح، صلاحات، صليبي، صمادي، صنوبر، الصوص، الصوصة، صوفان، صيحي، الصيفي، صايل، الضامن، ضراغمة، ضرة، ضواية، الضيف، الطاهر، طبلت، طبيلة، الطبال، طبعوني، الطحان، طقطق، طقوق، الطنبور، طه، الطوخي، طوقان، الطويل، طيباوي، الطيراوي، طنيجة، طبوخ، طنوس، الطشطوش، الطاهر، عاشور، العاصي، العالم، العالول، عامر، العامودي، عايش، العباد، عبد الباسط، عبد الجليل، عبد الجواد، عبد الحق، عبد الرحمن، عبد الرحيم، عبد الرزاق، عبد الغفور، عبد الفتاح، عبد الكريم، عبد الله، عبد المجيد، عبد النور، عبد الهادي، عبد الواحد، عبد ربه، عبدالنور، عبدة،

عبوشي، العبوة، عبيد، العبيسي، عتاب، العتال، العتبة، عتمة، عثمان، عجعج، العدس،  
العرش، عابد، عربودي، عرفات، عرفان، عرموش، العرندي، العريض، عزت، العزة، العزيزي،  
عساف، العسالي، عسقلان، عسكر، العسلي، عصفور، عطا الله، عطاري، العطعوط، عقروق،  
عفونة، عفانة، عفوري، عفيفي، العققاد، عقلان، عكاشة، العكر، العكايك، العكة، عكوب،  
عكوبة، عكيلة، عشراوي، عشي، العلاك، علم الدين، عنز، علوش، علي، عليوي، عليان،  
عمارة، عماشة، العمد، عمران، العمري، العموري، عميرة، عناب، عنان، العناني، عنباوي،  
عنبوسي، عنبتاوي، عنتر، عواد، عوادة، عوايص، عودة، عوض، عوكل، عياد، عيران،  
عيساوي، العيسوي، عيسى، عيدة، الغبيش، الغزاوي، الغلايني، الغني، الغنمة، الفارس،  
الفاروقي، الفاخوري، فضة، الفاصد، الفالح، فتح الله، فتوح، فتيان، الفحماوي، فحماوي،  
فخرالدين، فراج، الفراحنة، الفران، فرهود، الفرو، فريتخ، فريج، فطاير، الفقيه، الفلاح، الفلاحة،  
فهد، الفولة، فياض، فيضي، فيفي، القادري، القاسم، القاصد، القاضي، القاا، قبالوي، قتلوني،  
القدح، القدسي، القدع، القدومي، قرادة، القررة، قرش، قرش، القرم، قرمان، قرنفة، قريب، قزع،  
قزيج، قشير، قصاص، قسراوي، القصص، قصف، القطب، قطناني، قطيفات، القعدان،  
قفاف، قفصة، قاروط، قفيعتي، قليبو، القماش، قام، القيم، القيسي، قمحاوي، قمحية، قنابيطة،  
قناديلو، قنازع، قنعير، القواسمي، قوزح، القوقا، الكاشف، الكاظمي، كبجي، كتانة، الكتوت،  
الكخن، الكردي، كرسوع، كعكور، كعيكاني، كفاحة، كلبونة، الكلبات، الكويتي، كمال، كنانة،  
كنعان، الكوز، الكوسا، كوع، كوكش، الكوني، الكالوتي، الكيال، الكيالي، الكيلاني، كيوان،  
لبادة، اللجان، اللحام، اللداوي، لهابت، الماضي، مبروك، مبروكة، متولي، المثني، محرم،  
مخوف، المدرع، المدموج، المدني، مراد، مرزوقة، مرعي، مرمش، مريان، مريش، مسروجة،  
مسعود، المسلماني، مسمار، المهنا، مشرف، مشهراوي، مصبح، المصري، مصطفى، مطر،  
مطيع، المعاني، المعري، معشر، المغربي، مغنم، المفلح، مقبول، مقنصة، مقنعة، مكاوي،  
مكحل، ملحس، ملحيس، مناع، منكو، المنها، منى، المنير، مهيار، الموج، موسى، المولى،  
ميناوي، المبيض، المدهون، المر، المعيري، النابلسي، ناشف، الناصر، الناطور، نافع،  
النجار، نجار، نجم، نصار، النصر، نصر الله، نعاجي، النعنع، نعنيش، النقيب، النقيير،  
النمر، النمروطي، النمش، النمور، النواتي، النوباس، نوباني، نور، نوفل، هاشم، الهدهد،  
الهرهر، هامما، الهموز، الهندي، هندية، هنود، هوش، الهنجل، الهباب، الهقش، الوادي،  
الوزني، الوزير، وظايفي، الوني، وهبة، ياسمينة، ياسين، يامين، يحيى، اليسير، يعيش،  
اليمني، يونس.

#### العائلات السامرية في نابلس:

الكهنة، الطيف، السراوي، المفرجي، صدقة، المطري.

## • أودلا:

تقع أودلا إلى الجنوب من مدينة نابلس، بحوالي 8 كم منها، يحيط بها من الشمال والشرق قرية عورتا، ومن الجنوب والشرق بلدة بيتا، أما من الغرب بلدة حوارة.

- عائلاتها:

الخاروف، عبد الرحيم، مسيمي، محسن، راشد، السهلي، سرحان، جبر، شحادة، خليل، يوسف، أبو علي .

## • أوصرين:

تقع قرية أوصرين في وسط فلسطين، في الجزء الشمالي الشرقي من الضفة الغربية، إلى الجنوب الشرقي من مركز مدينة نابلس بحوالي 19 كم، وتبلغ مساحتها قرابة 2053 دونماً، ترتفع عن سطح البحر حوالي 700م، يحيط بها من الشرق بلدة عقربا، ومن الشمال والغرب بلدة بيتا، أما من الجنوب فيحدها بلدة قبلان.

- عائلاتها:

العديلي.

## • أبروقين:

تقع في الجزء الشمالي الغربي من الضفة الغربية، إلى الغرب من مدينة سلفيت بمسافة لا تزيد عن 9 كم، ويحيط بها من الشرق مدينة سلفيت وقرية فرخة، ومن الشمال قريتي حارس وسرطة، ومن الغرب بلدة كفر الديك، أما من الجنوب فيحدها بلدات قراوة بني زيد، كفر عين ودير غسانة.

- عائلاتها:

ينتمي سكان القرية إلى عدة عائلات هي: سمارة، بركات، الشعبي، عبد الله، عبد الرحمن، عامر، صبرة، الشيخ عمر، سبيتان، الخطيب، خاطر، الحج، بكر، حمد، بالإضافة لعائلات اللاجئين الفلسطينيين عام 1948.

## • إجنسنا:

إجنسنا تقع إلى الشمال الغربي لنابلس على بعد 15 كم محاطة بقرى سبسطية الجديدة، نص اجبيل وبيت أمرين والناقورة الجنوبية.

- عائلاتها:

كيوان، الحاجي، الحاج، أبو ربيعة، برهم، شاهين، الشايب، كايد.

## • الباذان:

الباذان قرية وهي جزء من أراضي قرية طلوزة التي تضم بالإضافة للباذان كل من أراضي النصارية والفارعة وهذه الأراضي اصطلح عليها فيما بعد كقرى، غير أنها لازالت أراضي طلوزة وسكانها هم عائلات طلوزة، منطقة الباذان تقع شمال شرق مدينة نابلس، وتتبع نابلس، تبلغ مساحتها 15 ألف دونم، يحدها من الشرق طمون والعقربانية، ومن الشمال وادي الفارعة ومن الغرب طلوزة ومن الجنوب عزموط. قيل قولان في تسميتها: الأول أن قائداً عسكرياً يسمى باذان مر بها واستقر بها لما رأى البساتين والينابيع، والثاني يقال بأن أصل اسمها يعود إلى معنى باذان الفارسية، إذ تعني الأرض كثيرة المياه.

### - عائلاتها:

الخرساني، الهندي، فرحات، دبابسة، جناجرة، دراوشة، عوايصة، شنابلة، براهمة، بلاطية، فارس، صلاحات.

## • الساوية:

تقع قرية الساوية إلى الجنوب من مدينة نابلس وعلى مسافة 18 كم منها، تتبع إدارياً لبلديتها يصل إليها طريق محلي معبد يربطها بالطريق الرئيسي نابلس - القدس وطول هذا الطريق 500م، تقع على منحدر متوسط الانحدار، ترتفع عن سطح البحر 650 م، وتبلغ المساحة العمرانية للقرية 600 دونماً، وتبلغ مساحة أراضيها حوالي 10800 دونم يحدها من الشرق تلفيت وقريوت من الجنوب اللبنة الشرقية زمن الغرب ساكا واللبنة الشرقية والشمال يتما وقلبان وياسوف .

### - عائلاتها:

أحمد، عطيان، الديك، صوان، فريتح، مقبول، كفيينة، دولة، قطيان، عويس، مشة، دراج، حمايدة، الزقزوق، الخطيب، شاهين، أبو راس، الصالح، الطبل.

## • الزاوية:

تقع بلدة الزاوية غرب مدينة سلفيت على بعد قرابة 20 كم منها، على ارتفاع 250 م عن سطح البحر.

من المناطق المحيطة المشهورة ببلدة الزاوية: جبل الكروم، خلة الكزبرا، خلة حمد، خربة سريسيا، قرنة الشيخ عيسى، المنزلة، وادي سبيتان، الواد القبلي، وادي العين، يحيط بها من الشرق بلدة بديا، ومن الجنوب قرية رافات، ومن الغرب مدينة كفر قاسم وقرية مجدل يابا أو "مجدل الصادق" المدمرة عام النكبة، أما من الشمال فريقي عزون عتمة ومسحة. يوجد بقرية الزاوية حولها ثلاث خرب وهي خربة الزاوية تقع في ظاهر القرية الشرقي وخربة (البرقيت) تقع في الشمال الشرقي من الساوية وخربة (كمونية).



#### - عائلاتها:

في البلدة ثلاث عائلات رئيسية هي: موقده تتفرع منها عائلات صغيرة، مصلح، يوسف، شقور، أبو بيج، السلخي، أبو زر، أحمد، الخطيب، صالح، كافينة، الطبل، الديك، البيك، عطيان، صوان، فريخ، مقبول، دولة، مطيان، عويس، مشة، دراج، محامد، الزقزوق، شاهين، شقير يضم: حيين العلي، أبو بركين، أبو العاطل، عيسى، القضبان، أبو نبعة، ظاهر، أبو الشيخ، أبو ليلي ردار يضم أبو قادوس، الشملاوي، الياسين، الصالح، الحاج علي.

#### • العقربانية:

تقع العقربانية إلى الشمال الشرقي من مدينة نابلس على مسافة 18 كم منها، تقع ضمن أراضي طولزة وتتبع إدارياً لبلدية نابلس، ويحدها من الشرق فروش بيت دجن ومن الجنوب بيت دجن ودير الحطب ومن الغرب الباذان ومن الشمال النصرارية وبيت حسن.

ويذهب البعض بالقول إلى أنها سميت بذلك نسبة لذكر العقرب (عقربان) وهو اشتقاق بعيد ولا يأتي صحيحاً، وإنما قيل به حديثاً، وما يُعرف عن أصل تسميتها بهذا الاسم نسبة لإمرأة من بلدة عقربا الواقعة في قضاء نابلس كانت قد سكنت في موضع قرية العقربانية اليوم، ولشهرة تلك المرأة ومكانتها وما عرفت به ارتبط الموقع باسمها فصارت تُسمى المنطقة باسمها (العقربانية).

#### - عائلاتها:

أبو دعابس، أبو شنب، أبو عقل، أبو هويدي، عصا، عصة، ذياب، حماد، الشاكر، بلاونة، البحر، دراوشة.

#### • العقبة:

حارة العقبة هي أحد الأحياء السبعة في المدينة القديمة في نابلس، يحتل هذا الحي الجهة الوسطى من جنوب المدينة القديمة بين حارة القريون وحارة القيسارية.

#### - عائلاتها:

صادق، أبو محسن، ديك، أبو جابر، صبيح، عبد الكريم.

#### • اللبن الشرقية:

تقع اللبن الشرقية على مسافة 22 كم للجنوب من مدينة نابلس يصلها طريق محلي قصير يربطها بطريق نابلس - القدس طوله 500م، ترتفع عن سطح البحر 560م، تبلغ المساحة العمرانية للقرية حوالي 360 دونماً، وتبلغ مساحة أراضيها الكلية 12500 دونماً، يزرع فيها الحبوب والقطاني والقليل من الخضراوات ويزرع فيها أشجار الزيتون والتين والعنب يحيط بأراضيها أراضي قرى الساوية واسكاكا من الشمال الغربي. ومن الشرق سلفيت وكل من قريوت وسنجل وعبوين جنوباً.

#### - عائلاتها:

النوباني، كويس، سرحان، الخطيب، الزبيدي، موسى، ضراغمة، السوالمه، العوايسه، سمارة، النبهنوي، دقدوق .

#### • الناقورة (نابلس):

وتقع الناقورة في الجنوب الشرقي من سبسطية وتحيط بها قرى بيت ايبا وسبسطية واجنسنيا، جنوب شرقي قرية عصيرة الشمالية، وجنوب قرية زواتا وبيت ايبا، ومن الغرب قرية دير شرف، وتقع في الغرب من القرية مستوطنة شافي شومرون الإسرائيلية.

#### - عائلاتها:

حسن، محسن، علي، حمد، صرصور، سعد، جعفر، اسماعيل، نزال، أبو عيدة، أبو عبدون، محمود، أبو حشيش، ازريق، دغلس، عبد ربه، الديري، أبو سمرة، رايسة، النصر، أبو جعفر، السعيد .

#### • النصارية (نابلس):

النصارية هي إحدى القرى تقع قرب الأغوار الوسطى إلى الجنوب من طوباس وترتفع حوالي 300م، وتقع قرب وادي الفارعة في طوباس يحدها من الشرق طمون، ومن الغرب وادي الفارعة، ومن الشمال وادي الباذان، ومن الجنوب طوباس ومخيم الفارعة.

#### - عائلاتها:

بلاونة، عصاعصة، البلوي، خرابنة، أبو حطب، دباس، رياشات، الوخامين، كساب، صلاحات، جناجرة، دعابس، أبو زهدي، رمط، حنين، حبانين، ملالحة، دباس، بلاونة، الدراوشة، سعادة، أشتية.

#### • اسكاكا:

يحد قرية اسكاكا من الشرق أراضي قرى ياسوف والساوية، أما من الشمال فيحدها أراضي قرى ياسوف ومردة، ومن الغرب مدينة سلفيت، أما من الجنوب فيحدها أراضي قرية اللين الشرقية.

#### - عائلاتها:

تضم قرية اسكاكا ثلاث عائلات رئيسية هي: ظاهر، حرب، لامي، عودة، أبو حسين، عياش، الطيراوي، الديك، أبو حاكمة، ضاحي.

#### • برقة (نابلس):

تقع قرية برقة على بعد 18 كم شمال غرب نابلس، وترتفع حوالي 500 م عن سطح البحر، وقرية برقة عرفت بالاسم من قبل الميلاد وما زالت تحتفظ بالاسم، ويوجد موقع قديم

للقرية تم تدميرة بفعل الزلزال الذي ضرب فلسطين في القرن الحادي عشر، تحيط بها أراضي القرى المجاورة، يحدها من الشرق قريتي ياصيد وبيت إمرين، ومن الجنوب سبسطية ومن الغرب قريتي بزاريا ورامين ومن الشمال سيلة الحارثية وعطارة.

- عائلاتها:

أهل برقة وأسماء العائلات المشهورة بها وهي سيف، دغلس، الحجة، صلاح، مسعود، شبيب، الدصوقي، أبو عيد، أبو عمر، العتيبي.

### ● مرده:

تقع بلدة مرده جنوب غرب مدينة نابلس، تتبع إدارياً لبلدية سلفيت وكانت تابعة لقضاء نابلس ثم اتبعتها سلطات الاحتلال إلى قضاء طولكرم، تربطها الطريق المعبدة مع القرى المجاورة، ويحدها من الشمال قراوة بني حسان ومن الجنوب سرطة وكفر الديك ومن الشرق حارس ومن الغرب سنيرية. تقع هذه القرية فوق بقعة منبسطة على الرغم من كونها في منطقة جبلية، يمتد فيها شارع رئيسي معبد، ترتفع عن سطح البحر.

- عائلاتها:

قاسم، الخفش، ابداح، حجير، أبو شمة، سعيد، أبو بكر، سليمان، عياش، منصور، ناصر، المرادوي، معتوق، القاق، كنعان، سلامة، ابراهيم، البراعشة، قاسم، السعيد، أبو الهيجاء، ويتفرع منهم شحادة، سمري، محمد، أحمد، محمود، نجم الدين، حمدان، صالح.

### ● بديا:

تقع بلدة بديا جنوب غرب مدينة نابلس، تتبع إدارياً لبلدية سلفيت وكانت تابعة لقضاء نابلس ثم اتبعتها سلطات الاحتلال إلى قضاء طولكرم، تربطها الطريق المعبدة مع القرى المجاورة، ويحدها من الشمال قراوة بني حسان ومن الجنوب سرطة وكفر الديك ومن الشرق حارس ومن الغرب سنيرية. تقع هذه القرية فوق بقعة منبسطة على الرغم من كونها في منطقة جبلية، يمتد فيها شارع رئيسي معبد، ترتفع عن سطح البحر.

- عائلاتها:

عائلة آل عثمان: ينقسمون إلى أربع عائلات هي: عائلة أبو عثمان ويتفرع منهم: دعاس، بولاد، أبو سالم (آل سعيفان)، وعائلة كنعان ويتفرع منهم: الدلو، شتات، رضوان، حمدان، وعائلة صالح ويتفرع منهم: عساف، الشيخ سالم، القلم، جبريل، أبو شحادة، وعائلة طه ويتفرع منهم: أبو زهرة، أبو حمدان، جابر، جاد الله، عبد العال، وعائلة آل سلامة، وعائلة آل طه، وعائلة الرابي، وعائلة أبو ليلي، وعائلة أبو زر، الاطرش، مرجان، وعائلة آل العاصي، وعائلة الرشيد، وعائلة أبو عليوه، وعائلة مرجان.

## • بزاريا:

بزاريا هي قرية فلسطينية من قرى محافظة نابلس تقع شرق مدينة طولكرم، وتبعد عن نابلس حوالي 17 كم إلى الشمال الغربي، يبلغ عدد سكانها 3000 في نسمة تقريباً داخل القرية و3000 يسكنون خارج القرية، وهي قرية صغيرة بعض الشيء أما أن شوارعها تم تعبيدها وهي مربوطة بخط مواصلات يربط محافظات وقرى نابلس وجنين مع طولكرم، فيها ثلاث مدارس: مدرسة للإناث ومدرستان للذكور، ويوجد فيها مسجداً مسجداً عمري قديم ومسجد جديد باسم عماد الدين زنكي (2007)، وتم بناء منتزه باسم منتزه سما فلسطين على جبل إيلان، ويبلغ ارتفاع القرية عن سطح البحر نحو 461 متر، ويحد القرية من الشمال سيلة الظهر والعطارة، ومن الغرب عنبتا وكفر رمان، ومن الجنوب رامين ومن الشرق برقة، ويوجد في القرية عدة خرب أثرية: خربة الرجمان وخربة بيت إيطا وفي بزاريا ضريح قديم يقال عنه بضريح النعمان ويقع تحت منبر المسجد القديم.

### - عائلاتها:

سيف، سالم، عودة، نصر، حمد، حسين، حسن، عوض.

## • بئر يعقوب:

بئر يعقوب بئر ذات ماء عذب تقع في الجنوب الشرقي من مدينة نابلس، على يسار المسافر من نابلس إلى القدس وفي المنطقة الشرقية من بلاطة البلد بحيث تبعد عن نبع بلاطة حوالي 350 م، عمق هذه البئر 75 قدماً، ومن المعتقدات الشائعة منذ القرن الرابع الميلادي أن هذه البئر هي التي حفرها النبي يعقوب عليه السلام عندما جاء إلى شكيم. وقد بنت الملكة هيلانة والدة الامبراطور البيزنطي قسطنطين كنيسة فخمة عرضها 43 متراً وطولها 25 متراً فوق هذه البئر في القرن الرابع الميلادي. وزاد الامبراطور سنيان في زخارف هذه الكنيسة التي كانت محل احترام المسلمين عند فتحهم للبلاد فلم يتعرضوا لها بأي أذى وبقيت على حالها حتى هدمت عام 1009 في عهد الفاطميين ثم هدمت عام 1187، وفي عام 1550 أخذت كنيسة الارثوذكس أمراً من السلطان العثماني بحراسة هذا المكان ثم بنيت كنيسة جديدة على آثار الكنيسة القديمة. وتصل المساحة المملوكة من قبل الطائفة المسيحية والتي تعتبر جزءاً من ساحات الدير 14، 16 دونم، وفي السنوات القليلة الماضية تم الشروع ببناء كنيسة جديدة وقد انتهى بناؤها.

## • بلاطة:

تقع بلاطة البلد على مسافة كيلومتر واحد شرقي مدينة نابلس الفلسطينية، تتحصر بين خطي عرض 32 و33 شمال خط الاستواء، يحدها من الشمال قرية عسكر، وأراضي قرية عصيرة الشمالية،

ومن الجنوب أراضي قرية كفر قليل وسهل قرية روجيب وسهل قرية حوارة، ومن الشرق سهل عسكر وأراضي قرية عزموط وأراضي القرية نفسها، ومن الغرب مدينة نابلس.

#### - عائلاتها:

عشيرة الدويكات في بلاطة البلد، كالتالي: موسى، سلمان، سليمان، هزيم قدورة، العيسى، شريدة الجيعان، داوود، أبو خليل، منهم: العيساوي، الأسمر، عائلة جودة، دار أبو عدس، دار محمد أحمد العيشة، من حمولة بني شمسة، دار العط، دار العديلي، أبناء محمد الفقها، دار عزت الهزاع، دار أبو غليون، دار الكساب، أبناء فلاح ومفلح العيروط، دار الشورطي، دار سمارة من عائلة الرواجبة، أبناء سليمان عبد الرحمن محمود.

#### • بردلة :

بردلة هي قرية فلسطينية تقع في شمال وادي نهر الأردن، في منطقة الأغوار الشمالية للضفة الغربية تتبع إداريًا لمحافظة طوباس، تبعد عن الحدود الأردني ما يقارب 2 كم، وتبعد عن مدينة نابلس 28 كم شمالاً.

#### - عائلاتها:

العيان، الصوافطة، الدراغمة.

#### • بورين :

بورين قرية فلسطينية من قرى الضفة الغربية في محافظة نابلس، يحدها من الشرق كفر قليل وعورتا، ومن الجنوب حوارة، ومن الغرب مادما وعراق بورين، ومن الشمال مدينة نابلس. وبلغ عدد سكانها حوالي 2844 نسمة (لا يشمل المغتربين) حسب التعداد العام للسكان والمساكن والمنشآت عام 2017، وهي من القرى المحتلة في حرب عام 1967.

#### - عائلاتها:

إجبارة، قادوس، قرقورة، النجار، بزار، عمران، عيد، زين، عسعوس، الخطيب، خليفة، الحصان، الاعيل، واكد، الشامي، محارب، الفارس، هواش، البوريني.

#### • بيت أمرين :

كلمة (بيت أمرين) سريانية الأصل بمعنى الشيوخ والأمراء، ويصبح معنى الاسم (بيت الشيوخ) تقع هذه القرية إلى الشمال الغربي من مدينة نابلس، وتبعد عنها 18 كم، يصل إليها طريق محلي معبد يربطها بالطريق الرئيس، تبلغ مساحة أراضيها 12100 دونم تحيط بأراضيها أراضي قرى جبع، ياصيد، عصيرة الشمالية، نصف جبيل، قدر عدد سكانها عام

1922 حوالي (527) نسمة، وفي عام 1945 حوالي (860) نسمة وفي عام 1967 كان حوالي (1009) نسمة وفي عام 1987 ارتفع إلى (1640) نسمة وفي عام 1996 وصل إلى (1668) نسمة.

- عائلاتها:

عائلة حسون: وهي العائلة الأكبر، عائلة الحمدان وعائلة سمارة عائلة فقيه، عائلة عبدي، اشتية، المرادوي، بالإضافة لعائلات كل من حمد، عصيدة ورمضان.

### • بيت إيبا:

بيت إيبا قرية من قرى نابلس، هي إحدى قرى محافظة نابلس، تقع إلى الشمال الغربي من مدينة نابلس على الطريق الرئيسي (نابلس - طولكرم) يحدها من الشمال زواتا وبيت وزن ومن الشرق رافيديا وجنيد من الغرب وقصين من الجنوب وتل وصرة.

- عائلاتها:

آل دبوس (قبالة)، آل شتيوي، آل الخطيب، حمدان، آل سماعنة وآل إسماعيل، وتعتبر آل إسماعيل من العائلات العريقة القديمة ذو جد واحد حيث يتفرع من آل إسماعيل عدد من الأفاخاذ ألا وهم آل عبد، آل سعيد، آل عبد الغني وآل حسن العلي.

### • بيت حسن:

تقع قرية بيت حسن وسط فلسطين، في الجزء الشمالي الشرقي من الضفة الغربية، إلى الشرق من مركز محافظة نابلس، يحيط بها من الشرق والشمال بلدة طمون، ومن الغرب قرية النصرارية، أما من الغرب فيحدها قرى العقرانية وعين شيلي.

- عائلاتها:

حمدان، اشتية، أبو سعدة، أبو عطوي، أبو سويرح، صويلح، دملخي، مساعيد، برادعيه، النامرية، أبو سواد، دباحي.

### • بيت دجن (نابلس):

تقع قرية بيت دجن إلى الشرق من مدينة نابلس وعلى بعد 10 كم منها، وتتبع إدارياً لبلدية نابلس، ترتفع عن سطح البحر 500 م، وتبلغ المساحة العمرانية للقرية 360 دونماً، ومجموع مساحة أراضيها 44100 دونماً، منها 12500 دونم من أراضي الغور، تحيط

بأراضيها قرى سالم، دير الحطب، طلوزة، بيت فوريك، غور الفارعة، يصل إليها طريق محلي طوله 6، 5 كم يتفرع عن طريق نابلس - جسر دامية.

#### - عائلاتها:

أبو حبش، حنيني، أبو حنيش، أبو ثابت، حنايشة، حامد، دار الحج محمد، عبد الجليل، أبو سعادة، أبو غنيم، أبو زعلان، أبو حلوان.

#### • بيت فوريك:

بيت فوريك قرية من قرى الضفة الغربية وتتبع محافظة نابلس، من الغرب مدينة نابلس وقرية روجيب، ومن الشمال يحدها الجبل الكبير وما عليه من قرى سالم ودير الحطب وعزموط، ومن الجنوب سلسلة تبدأ غرباً من جبل الشرارية وجبل الشيخ محمد وجبل الجدوع، وتنتهي شرقاً بجبل الطرانيق وخربة يانون. وهي من القرى التي احتلها الاحتلال الاسرائيلي في حرب 1967، تعتبر من أكبر قرى نابلس في الحجم والسكان والأراضي ومن أجمل القرى في الضفة وفيها مناطق فخمة الحي السكني عدد السكان: 14500 نسمة، المساحة: 36663 دونماً، تقع بلدة بيت فوريك إلى الشرق من مدينة نابلس حوالي 7 كم.

#### - عائلاتها:

حمولة الحنني، العائلات المكونة لها هي: عائلة دار حسن، دار صلاح، دار أبو حيط، عائلة دار حمود، عائلة دار أبو سمرة، عائلة دار أبو مصلح، عائلة دار الخرسة، عائلة دار أبو غلمة، حمولة المليطات وتتكون من: عائلة محسن، عائلة دار حمد، عائلة دار الطويل، عائلة دار قويق، عائلة الشقيرون، وحمولة الخطاطبة وتتكون من: عائلة الزلموط، وعائلة الشمالي، عائلة الخطيب، وعائلة العرابي، عائلة السرحان أبو سريحة، حمولة الناصرة، وحمولة دار الحاج محمد تنقسم إلى فخذين: دار جبر، ودار عبد القادر.

#### • بيت وزن:

يحيط بقرية بيت وزن بأراضيها قرى رفيديا، بيت إيبا، جنيد، صرة ونابلس، تمتد أراضي قرية بيت وزن من مثلث عصيرة الشمالية وحدود مدينة نابلس شرقاً حتى ملعب البلدية الحالي.

#### - عائلاتها:

عبد الحق، أبو عيشة، الأحمد، الوزني.

## • بيتا (نابلس):

تقع بلدة بيتا إلى الجنوب الشرقي من مدينة نابلس وتبعد 13 كم عن مدينة نابلس، وتعتبر عاصمة لمجموعة مشاريق البيتاوي والتي تضم إحدى وثلاثين قرية، وتمتد أراضيها على الرقعة الجغرافية الواقعة بين قريتي حوارة وقوزة غرباً، وقرية عقربا شرقاً، ومن قريتي عورتا ودلة شمالاً، إلى قرى يتما وقلان وأوصرين جنوباً.

### - عائلاتهما:

حمولة دويكات وتضم: جبالي، أبو عامر، سلمان، أبو الشيخ، أبو خليل، جبر، سعادة، عيساوي، أبو حمد، سلامة، قطني، هليل، حمولة حمايل وتضم: صيام، حمدان، بني مفلح، الشويخ، حليلة، وحمولة بني شمسة وتضم: خضر، داوود، بلوط، عديلي، جاغوب، أبو مازن، خليل، ذياب، وحمولة خبايصة. وتضم: فرحات، اقطش، اسعد، وحمولة بدير وتضم: عيسى، خضير، أعرج وعائلة الشرفا تضم: السيد، الخطبي، أبو قطاط، الزرقا، صالح السليم. حمولة اليمق تضم عائلة معالي، بدير، الخبايصة، الرماتي، نيهان، نصر الله، أبو خلف، أبو عريش، العلي، المرعي، الهزيم، يعقوب، شلاش، السليم، الشريف، العجلوني، ذياب، أبو رضوان، طلب، امحمد، منصور.

## • تل:

تل قرية تقع في الجنوب الغربي لمدينة نابلس في الضفة الغربية، تبلغ مساحة أراضيها 13776 دونماً، وتحيط بها أراضي قرى رفيديا وصرة، عراق بورين، ومادما، عصيرة القبلية، وزيتا وفرعتا وجيت وأماتين والجنيد.

### - عائلاتهما:

في تل أربع حمايل هم: حمولة آل حمد الهندي، البحتي، نوفل حمولة آل رمضان: يامين، صيفي، مرعي، حمولة آل أبو عسيده، حمد، البنا، الأكل حمولة آل إشتية زيدان، العمشة، نوفل، سعادة، وهناك بعض العائلات التلاوي، السلوادي، ذيب، فودة، الحامد، الريان، قادوس، الفقيه، قينو.

## • تلفيت (نابلس):

تلفيت وسط فلسطين، في وسط الضفة الغربية، في الجزء الجنوبي الشرقي من محافظة نابلس، على ارتفاع (600) متراً عن سطح البحر، تبعد عن مركز مدينة نابلس 21 كم. يحد قرية تلفيت من الشمال قرية قبلان، ومن الجنوب الشرقي قريتا قريوت وجالود، ويحدها من الغرب قريتي الساوية واللبن الشرقية، ويحدها من الشرق قريتي قصره وجوريش.



## - عائلاتها:

حج محمد، مسلم وهي أكبر عائلات القرية وقد تفرع منها عدة عائلات صغيرة، دعجان وهي من أقدم العائلات في تلفيت آل دعجان وهي ممتدة في فلسطين والأردن والسعودية وتتفرخ منها عائلات: عائلة غازي وهي أقدم عائلة سكنت قرية تلفيت، وعائلات أخرى متنوعة: آل داود، آل العماوي، آل عواد وآل شاهين وعائلة بشر، وعائلة خلف، أبو عيشة، فرج، العموري، برهم، كشر، ارشيد، غنام، أبو عيشة، سلامة، الغزال، الحاج، الصالح، سلمان، أبو قذيلة، الحج محمد، مسلم، عسكر.

## • تياسير:

تياسير قرية من قرى الضفة الغربية وتتبع محافظة طوباس، ومن القرى التي وقعت في حرب 1967، ويرجح أنها تقوم على بقعة كانت مبنية عليها قرية (اشيد) بمعنى سعيد بالكنعانية عرفت في العهد الروماني باسم (اسر)، وتقع إلى الشمال الشرقي من مدينة نابلس وتبعد عنها حوالي 22 كم، ويصل إليها طريق محلي يربطها بالطريق الرئيسي نابلس، طوباس، جنين بطول 3 كم، ترتفع عن سطح البحر 300م تبلغ مساحة أراضيها 23300 دونم، تحيط بأراضيها أراضي بلدة طوباس من جميع الجهات.

## - عائلاتها:

أبو محسن، جابر، أبو وهدان، الديك، الحلبي، صبيح، طالب، عبد الرزاق، جابر، آل العامر، سعود، القصراري، أبو غزالة، حمدان.

## • جالود:

جالود هي قرية فلسطينية من قرى الضفة الغربية وتقع إلى الجنوب الشرقي من مدينة نابلس على بعد 26 كم منها، ترتفع عن سطح البحر (790) م، وتتبع محافظة نابلس، يصل إليها طريق محلي يربطها بالطريق الرئيسي طوله 8 كم، تبلغ مساحة أراضي القرية 15800 دونم، وتحيط بأراضيها أراضي قرى قصرى وقريوت والمغير.

## - عائلاتها:

الجالودي، آل الحاج أحمد، العباد، آل حمود، آل مطير، رواجية، ملحم، شويكي، العمرو.

## • جنيد:

جنيد حي سكني يقع في المنطقة الغربية لمدينة نابلس نتيجة للنمو العمراني، أصبحت جنيد جزءاً من نابلس، أقام الانتداب البريطاني مبنى أصبح فيما بعد سجناً شهيراً استعمله

الاحتلال الإسرائيلي لسجن الفلسطينيين ذوي الأحكام العالية، أقيم الحرم الجديد لجامعة النجاح الوطنية في هذه المنطقة.

- عائلاتها:

دار ياسين، الجندي.

### • جبل باي يزيد:

يقع جبل باي يزيد في قرية بيت أمرين الذي يبلغ عدد سكانها 2821 نسمة، وتحدها قرى ياصيد وعصيرة الشمالية في محافظة نابلس، ويبلغ ارتفاع الجبل 789م، وتقع قرية بيت أمرين في وادي الشعير والذي يمتد من وادي التفاح مروراً ببيت ايبا ومن ثم دير شرف وإلى قرى طولكرم.

### • جبل جرزيم:

جبل جرزيم جبل يقع جنوبي مدينة نابلس في فلسطين ويرتفع 881 متراً عن سطح البحر ويطلق عليه اسم جبل الطور أو جبل البركة، ويضم أشجاراً حرجية، وتسكن الطائفة السامرية على قمته والتي تعدّ من الطوائف قليلة العدد في العالم حيث يبلغ عدد أفرادها حوالي 712 نسمة، موزعين على منطقتين الأولى جبل جرزيم في نابلس، والقسم الثاني في منطقة حولون بالقرب من تل الربيع يسكنها الطائفة السامرية.

- عائلاتها:

الكهنة، الدلعة، سراوي، الحفتاوي، كمفرشة.

### • جماعين:

بلدة جماعين أو جماعيل بلدة تقع إلى الجنوب الغربي من مدينة نابلس في الضفة الغربية، وتبعد عنها 16 كيلومتراً، يحدها من الغرب قرى قيرة وزيتا جماعين، ومن الشمال قرى عوريف ومادما وعصيرة القبلية، ومن الشرق عين أبوس، ومن الجنوب مردا، وتشتهر مدينة جماعين بالحجر الذي يعد من أفضل أنواع الحجر الموجود في العالم.

- عائلاتها:

القرية ينتمون إلى عائلتين رئيسيتين هما "عائلة غازي حريز" وأبناؤها هم: دار عوض، دار الحاج علي، دار أبو إعمار ودار مدينية، و"عائلة الزيتاوي" وتتكون من 10 فروع أصغر هم: آل عيسى، آل زغب، آل حمد، آل خليل، آل الشيخ صالح، آل عبد الجليل، آل الشيخ أحمد، وآل شرع ودار عبد الجبار، الريان، كنانة.

## • جبل عيبال:

جبل عيبال يطل على مدينة نابلس في فلسطين، يقع شمال نابلس ولذلك يسمى أيضاً الجبل الشمالي، وهو أعلى قمة في سلسلة جبال نابلس الممتدة من الناصرة إلى مشارف القدس، ترتفع قمته المنبسطة 950 متراً فوق سطح البحر وهي تشرف على المنطقة بأسرها، حيث تظهر منه جبال لبنان والسلط والكرمل بالإضافة إلى وادي الأردن.

### - عائلاتهما:

فرهود، جبري، العموري، شاهين، ترابي، حسنين، المصري، قناديلو، التمام، الدويكات، خنفر، زيدان، مخلوف، جاموس، الأغبر، الشثري، الشعار، زيود.

## • جوريش:

تقع قرية جوريش في الجزء الشمالي من الضفة الغربية، إلى الجنوب الشرقي من مدينة نابلس بمسافة لا تزيد عن 27 كم، يحيط بها من الشرق قرية تل الخشبة، ومن الشمال بلدة عقربا، ومن الغرب بلدة تلفيت، ومن الشمال الغربي بلدة قبلان، أما من الجنوب فيحدها قريتي قصرة ومجدل بني فاضل.

### - عائلاتهما:

ينتمي سكان القرية المعروفون بالجوريشي والجوارشة إلى حمولتين، وكل حمولة فيها عدة عائلات تربطهم أواصر النسب والمصاهرة وهي: آل الشمالي ومنها: آل الأحمد وآل منصور وآل خالد وآل عواد وآل الحاج محمد ومنها: آل عبد اللطيف وآل العبد إعمار وآل أبو سلامة وآل أبو اسعيد، نمر، اللطيفة .

## • حوارة (نابلس):

يحد حوارة من الشرق قريتي أودلا وبيتا، ومن الغرب بلدة عين أبو راس وأراضي بلدة جماعين، ومن الجهة الشمالية الغربية أراضي عصيرة القبلية وبورين، ومن الجهة الشرقية الشمالية بلدة عورتا.

### - عائلاتهما:

- عودة وتضم: شحادة، سليم، عيسى، الديك، محارب، الطويل، أبو زاهر، صابوني، الأملت، الحلاق، أبو قاسم، مفضي، عقل، ابراهيم، الموسى.
- شحادة وتضم: سمحان، سمارة، عبد الحميد، عمر. عيسى وتضم: محمد، شعاويط، زايد، الحاج علي، نصر، عبدو.

- الضميدي: مسعود، السلطان، ذياب، رحال، السخل، عبد اللطيف، بخيت، الحدودي، عودة، مقبل.
- الخموس وتضم خير الله، أبو عزريل، القطاط، عفانة، عبد الجواد، حواري. العيارية، البلشة، ناصر، التايه.

### • حارس:

حارس قرية من قرى الضفة الغربية وتتبع محافظة سلفيت، أحيط بأراضيها قرى كفل حارس، دير استيا، قراوة بني حسان، سرطة، بروقين، تلفيت. ومن القرى التي وقعت في حرب 1967، تشتهر بزراعة الزيتون ويوجد بها زيتون معمر من عصور قديمة، أما أن موقعها الإستراتيجي ووجودها على جبل حارس أعلى جبال إفرام أعطاهم مكانة عسكرية بارزة إبان الحكم الأردني، ويوجد آثار لتلك القواعد العسكرية أعلى جبال البلدة، يوجد في القرية آثار كثيرة ترجع لعصور مختلفة مثل العصر البيزنطي والعصور الإسلامية المختلفة حيث وجد الكثير من القطع الأثرية والعملات التي تعود لتلك العصور، أما أنها من البلدات التي تتميز بموقعها على الشارع الرئيسي القديم الذي يربط مدينة نابلس بمدينة يافا إبان الاستعمار البريطاني.

### - عائلاتها:

ويوجد فيها عدة عائلات أشهرها عائلة الصوف أو الصوفي وعائلة كليب وعائلة الشملوي وعائلة داوود وعائلة سلطان وعائلة فزع وعائلة أبو عطا الله، يوجد فيها عدة عائلات أشهرها، عائلة القاسم، جابر، تلو، أبو وزة، سلامة، عواد، الشايب، صباغ، عثمانة .

### • خربة عطية:

تقع خربة عطية على بعد عشرات الأمتار من بلدة جوريش 27 كيلومترا جنوب مدينة نابلس، باتت خربة عطية تعاني الإهمال وتخشى الاندثار، رغم كونها معلماً فلسطينياً يواجه إحدى المستوطنات المقامة على أراضي بلدة قصرة المجاورة.

### - عائلاتها:

مراعبة، شواحنة، عرار، نوفل، شاهين، غرابية، مرعي.

### • خربة يانون:

خربة يانون قرية فلسطينية صغيرة بالقرب من مدينة نابلس وتبعد 15 كم عن مدينة نابلس، تبعد 4 كيلو من عقربا، أطلق عليها البعض القرية "المنسية"، باتت شبه خالية، جراء

رحيل جزء كبير من سكانها قسراً، في الوقت التي تزدهر من حولها المستوطنات، ويعتمد أهالي قرية يانون على الزراعة ورعي الأغنام كمصدر أساسي للرزق.

### • خربة الفارسية:

خربة الفارسية التي في الجزء الشرقي من محافظة طوباس تحديداً في منطقة وادي المالح على بعد 20 كيلومتراً عن مدينة طوباس، حيث تمتد أراضي الخربة من حاجز التياسير غرباً وحتى نهر الأردن شرقاً.

- عائلاتها:

دراغمة، ضبايات، بشارت، كعابنة.

### • خربة مصمار:

خربة مصمار هي خربة تابعة لمدينة نابلس، بالقرب من دير بلوط.

### • خربة حارث:

خربة حارث خربة تابعة لمدينة نابلس.

### • دوما (فلسطين):

تقع قرية دوما في وسط فلسطين، في الجزء الشمالي الشرقي من الضفة الغربية، إلى الجنوب من مركز مدينة نابلس بحوالي 25 كم، وتبلغ مساحتها قرابة 17351 دونم، تشكل المساحة العمرانية منها قرابة 200 دونم، يحيط بها من الشرق قريتي الجفتلك وفصايل، ومن الشمال قرية مجدل بني فاضل، ومن الغرب قريتي قصرة وجالود، ويحدها من الجنوب بلدة المغير.

- عائلاتها:

تنقسم القرية إلى عائلتين كبيرتين هما الدوابشة والسلاودة، المناصرة، أبو حمود.

### • دير استيا:

دير استيا إحداثي محلي شمالي 90،170م، وخط إحداثي محلي شرقي 163، 31م، ويرتفع عن سطح البحر 440م، ويبعد عن مدينة سلفيت 7 كم، تقع بلدة ديراستيا على جبل يسمى جبل الذيب إلى الشمال الغربي من مدينة سلفيت وتبعد عنها حوالي 7 كم قبل أن تحول

الطريق إلى ياسوف وتحيط بها بلدات وقرى كفل حارس، وحارس، وقرارة بني حسان، وقيرة، وزيتا جماعين، وجين صافوط وعزون الشمالية، وتل، وسنيريا، وبديا، وأماتين والفندق وغيرها.

#### - عائلاتها:

أبو حجلة، خلف، سليم، الخفش، وأبو فارس، وساعد، وسحبان، وسلمان، وعقل، وعوض، وأبو عودة، وكوكش وكجك، ومخالفة، ومنصور، وأبو ناصر، والشيوخ عبد الله، والقاضي، وحكيم، وخطيب، وذياب، وزيدان، والأعرج أبو زيد، أبو سواد، دباس، المشني، أبو علي.

#### • دير بلوط:

تقع بلدة دير بلوط في وسط فلسطين، إلى الشمال الغربي من الضفة الغربية، في أقصى غرب محافظة سلفيت على ارتفاع (280) متراً عن سطح البحر، تبعد عن مركز مدينة سلفيت حوالي 19 كم.

يحدها من الشرق أراضي بلدة كفر الديك، ومن الشمال فيحدها أراضي قرية رافات، ومن الغرب مدينة كفر قاسم، أما من الجنوب فيحدها بلدتي اللين الغربي ودير غسانة.

#### - عائلاتها:

مصطفى، قاسم، قرعوش، تفاحة، هدروس، عبدالله، أبو خير، المساعد، آل أحمد، آل محمد، أو العبادلة، آل خير، آل عمران، آل الشيخ حسين، آل مسحل، حمزة، موسى، عبدالجواد.

#### • دير الحطب:

دير الحطب من القرى الفلسطينية الجميلة تبعد عن محافظة نابلس 4 كيلومتر ويبلغ متوسط ارتفاع القرية 504 متر، وهي على احداثي محلي شمالي (180، 37 م) واحداثي محلي شرقي (180، 43 م) ويقع إلى الجنوب من مركز القرية وادي حمدان والأرضي الفاصل بينها وبين قرية سالم ومن الشمال أراضي قرية طلوزة وقرية عزموط ومن الشرق يحدها الغور الفلسطيني المتمثل بالجفتلك والحمرا، أما في الجهة الجنوبية والجنوبية الغربية للقرية فيقع سهل القرية الذي يمتد من (وادي الساجور) غرباً حتى سهل سالم شرقاً وإلى بيت فوريك جنوباً.

#### - عائلاتها:

عائلة حسين، عائلة عمران، عائلة عودة، عائلة زامل، عائلة مشعطي، عائلة اعمر، عائلة عامر، عائلة عواد، أبو شنب، عمار، الهيدموس، عثمان، شحادة، الحاج اسعد.

## • دير شرف:

تقع قرية دير شرف إلى الشمال الغربي من مدينة نابلس وتبعد عنها حوالي 9 كم، ويحيط بأراضيها العديد من القرى منها قوصين، بيت إيبا، الناقورة، سبسطية، برقة، كفر قدوم، يزرع في أراضيها الحبوب والقطاني والخضراوات بالإضافة إلى الأشجار المثمرة كالزيتون والتين والعنب واللوز، يهتم سكانها بتربية المواشي.

بلغ عدد سكانها عام 1922م حوالي 487 نسمة ارتفع إلى 800 نسمة عام 1945م، وفي عام 1967 بعد الاحتلال الصهيوني بلغ عددهم حوالي 973 نسمة ارتفع إلى 1700 نسمة عام 1987م ويعود السكان بأصولهم إلى رامين وإلى قوصين المجاورة وإلى كفر عقب.

### - عائلاتها:

حجة، أبو حمدان، الرشيد، ظاهر، الأحمد، زعنون، العنتري، القنيري، العنتري وتضم: الحاج، مسعود، أبو صفد، حجي، أبو يعقوب، أبو شرشوح، أبو اسماعيل، العودة، أبو طاقية، نوفل، حنتش، قاسم، أبو شامية، فارس، أبو عزيزة، اقطيش، القبلائي، والقنيري تضم: الشرفي، الطاهر، الباير، الخطيب، رقبان، التليس، أبو هندومة، التاية، الاخرس، أبو عريف، أبو حلاوة، العطارى، الفقها، موسى.

## • روجيب:

تقع قرية روجيب جنوب شرق مدينة نابلس، وتبعد عن مركز المدينة 4 كم، وتعد هذه القرية من أحياء مدينة نابلس لقربها من المدينة، يحدها من الغرب قرية كفر قليل وجبل جرزيم، ومن الشرق قرية بيت فوريك وبيت دجن ومن الشمال مخيم بلاطة، ومن الجنوب بلدة حوارة وعورتا.

### - عائلاتها:

دويكات، رواجيه، الحلبي، الأسمر، أبو عيشة، درويش، جبارة، شريم.

## • رافات:

تقع قرية رافات إلى الجنوب الغربي من مدينة نابلس وتبعد عنها 38 كم، وتتبع إدارياً لبلدية سلفيت التابعة لقضاء نابلس، وتقع في منتصف المسافة بين قرية الزاوية ودير بلوط في الجزء الجنوبي الغربي من محافظة سلفيت، تبلغ المساحة العمرانية للقرية حوالي 130 دونماً، ويدير شؤونها الإدارية والتنظيمية مجلس قروي وتبلغ مساحة أراضي القرية 8100 دونم، تحيط

بأراضيها قرى بديا، وكفر الديك، ودير بلوط، ويزرع في أراضيها القمح والشعير، بالإضافة إلى الزيتون والعنب والتين، بلغ عدد سكانها عام 2012 تتراوح ما بين 2100 إلى 2500 نسمة.

#### - عائلاتها:

عائلة جاد الله، عياش، أبو عصرة، حمدان، شحادة، وجودة، وأبو زريق، وأبو صفية، المشني، أبو زر، النواس، زيدان، طه، أبو حسان.

#### • رافديا:

تقع رافديا غرب مدينة نابلس، وتعتبر الآن من أحياء مدينة نابلس، وتقع على الطريق الرئيسي نابلس - قلقيلية، وتشتهر هذه القرية بأراضيها الزراعية، وينابيعها المتدفقة، وقد كانت في السابق قرية رومانية صغيرة محاطة بسور قديم ولها بوابة ومدخل رئيسي ثم توسعت وازداد عدد سكانها، وأصبحت اليوم مزدهرة بالعمران والمحلات التجارية وخاصة بوجود جامعة النجاح الوطنية ومستشفى رافديا.

#### - عائلاتها:

عش، حمودة، عطيان، الشكعة، المصري.

#### • زواتا:

تقع زواتا إلى الشمال الغربي من مدينة نابلس على مسافة 4 كم منها، وتحيط بها من الغرب قريتا الناقورة الجنوبية وبيت إيبا، ومن الجنوب قرية بيت وزن، ومن الشرق مدينة نابلس وقرية عصيرة الشمالية، ومن الشمال قرية إجنسنيا. تبلغ مساحتها العمرانية 80 دونماً، وهي على ربوة ترتفع عن سطح البحر بنحو 554 متراً، وهناك طريق فرعية بطول كيلومتر تربطها بطريق نابلس طولكرم الرئيسي ويمر بأراضيها خط سكة حديد.

#### - عائلاتها:

عائلة صالح (ويتفرع عنها الوداق، خليل، أبو دقر، أبو زر، لولح، زواتي)، عائلة جودة (ويتفرع عنها حمد وشحادة)، عائلة زواتية (ويتفرع عنها خليل، الحمد، جابر، يوسف، حمدان، الأسعد، ونوار)، عائلة موسى (ويتفرع عنها الحاج يوسف، إسماعيل، الحاج عمر، قاسم، الشيخ، وحسين)، عائلة أبو عمشة، العر (ويتفرع عنها الحاج أحمد، أبو مهرة، أبو زهدي، والبيك)، عائلة عليوي (ويتفرع عنها الحاج عبد الرحمن، يوسف، وحسين)، عائلة عدوان (ويتفرع عنها مسعود، ناصر، و خليل)، وعائلة حماد (ويتفرع عنها محمد وعبد الله).



## • زيتا جماعين:

تقع زيتا جماعين ضمن لواء نابلس وسط فلسطين وتتبع عن مدينة نابلس 16 - 18 كم إلى الجنوب الغربي منها أما وتتبع قرية زيتا جماعين إلى الشمال من مدينة سلفيت على بعد (12) كم منها، تحيط القرى التالية ابتداء من الشرق مع عقارب الساعة جماعين، مرده، قيرة، حارس، كفل حارس، دير استيا، جين صافوط، المايتن، فرعيتا، عصيرة القبليّة، عوريف، وهذه القرى تشترك مع زيتا بالأراضي والخرب والآثار القديمة.

- عائلاتها:

الحايك، العسراوي (حز الله)، أبو حسين، عبد الحافظ، جاموس، رمضان، الزيتاوي، ريان، عبد الباقي، عساف، بارود، حنيش، جبر، غبر، موسى، المشني، أبو شرقية، إسماعيل.

## • سالم (نابلس):

يقال إن كلمة سالم تحريف لكلمة (سالمة) السريانية بمعنى مكان الأصنام ويعتقد أن في هذه البقعة أصنام للعبادة من العهد الكنعاني، وسميت في العهد الكنعاني باسم (سانيم)، ترتفع عن سطح البحر 530م وتبلغ مساحة القرية العمرانية 360 دونماً ومساحة أراضيها الكلية 10300 دونم، تتبع إدارياً لبلدية نابلس، وتقع على سهل ممتد من جنوبها، وتقع شرقي مدينة نابلس وعلى بعد 6 كم منها، تحيط بها أراضي قرى بيت دجن، دير الحطب، بيت فوريك، يزرع في أراضيها الحبوب والأشجار المثمرة كالزيتون والتين والعنب، بلغ عدد سكانها عام 1922 حوالي 423 نسمة.

- عائلاتها:

جبور، اشتية، أبو زهرة، سالم، العيسى، حمدان، سلايمة، جبر، الكراكرة، عطوي، عودة، الصبيحات، أبو بكر، الرفاعية، جريان، جبارين، مسلم.

## • سبسطية:

سبسطية من أصل يوناني بمعنى (الموقر) وهو الاسم الذي أعطي هدية على شرف أغسطس عندما بناها من جديد هيروودس الكبير عام 27 قبل الميلاد، تقع إلى الشمال الغربي من مدينة نابلس على بعد 12 كم، وتقع على الطريق الرئيس نابلس - جنين يحدها من الشمال قرية برقة، ومن الشرق بيت أمرين ونصف جبيل واجنسينا، ومن الجنوب الناقورة، ويحدها من الغرب رامين، تقع على هضبة وسط سلسلة جبلية ترتفع عن سطح البحر.

- عائلاتها:

الحواري، الشاعر، عازم، كيوان، مخيمر، كايد، محيش، عقل، بلق، شحادة، الحج، شهاب، حمد، مخالفة، عايد، البديري، عبادي، الأزهري، الدرويش، دبابنة، أبو رعد، البواردي، السخاء، الشولي،

أبو زرقة، أبو الخوخ، عيد، أبو سيف، الفني، أبو صافية، سكر، ققصص، أبو الرب، القاعود، أبو عمشة، مخيمر، إمر، العطعوط، مصلح، خليل، إبراهيم، أبو عتوم، غزال (شحادة، محيش، علاوي، شتات).

## ● سلفيت:

تقع سلفيت وسط فلسطين التاريخية، في الجزء الشمالي الغربي من الضفة الغربية، وتحديداً في الناحية الشرقية الجنوبية من محافظة سلفيت، فوق سلسلة جبلية متوسط ارتفاعها 520 متراً عن سطح البحر، وتطل من الجهة الشرقية على "وادي الشاعر"، ومن الجهة الغربية على "وادي المطوي"، تتوسط سلفيت جغرافياً دولة فلسطين إذ تبعد عن عاصمتها نحو 62 كم شمالاً، وعن مدينة نابلس 26 كم جنوباً، وعن مدينة قلقيلية 35 كم شرقاً، أما مدينة رام الله فتبعد عنها نحو 34 كم شمالاً.

## - عائلاتهما:

مكونة من ثلاث عائلات هي: آل ياسين، آل حسن، آل العملة، آل يونس ومن عائلاتهم: آل علقم، آل جحيشان، آل حسين، سالم، آل العطاري، آل القحاح، إل الناعورة، آل البلبيسي ومن عائلاتهم: المصري، أحمد أبو زاهر، آل اسليم ومن عائلاتهم: حرز الله، عبد الجواد، سلامة، حماد، الفار، آل شتية ومن عائلاتهم: عثمان خليل، حسن العلي دار أبو البصل، ناصيف دار البد، آل اسماعيل: ومن عائلاتهم: آل رباح، آل رهدل، آل الطقطق، آل الواوي، آل مرايطة ومن عائلاتهم: دار أحمد عودة، دار عبد الحليم، دار الصر芬دي، وآل الزبيدي: ومن عائلاتهم: آل معكوسة، آل الرمال، آل قوقر، آل العرباسي، آل الفتاش، آل عرام ومن عائلاتهم: آل الزير، آل زهد، آل فاتوني ومن عائلاتهم: آل عياش، آل عمران، آل الشونة، آل درس، آل زيدان، آل ياسين ومن عائلاتهم: آل الحلبي، آل العريض، آل فخر، آل ماضي ومن عائلاتهم: آل ماضي، آل راضي، رزين. آل شاهين: من عائلاتهم: آل شاهين، آل جزمة، آل إغبارة، آل معالي، آل منصور، آل عزريل، آل دحدول ومن عائلاتهم: آل عفانة، اسيلمه، عواد، آل عوده: ومن عائلاتهم: عيسى، حسن، آل الطرد، آل أبو عودة السية، آل حسان: ومن عائلاتهم: البشر، آل ابراهيم العكة، حسان.

## ● سنيريا:

تقع قرية سنيريا على خط حدود عام 1967م قبل الاحتلال يحدها غرباً مدينة كفر قاسم المحتلة عام 1948م ومدينة رأس العين وقرية عزون عتمة وقرية بيت أمين ومستوطنة شعاري تكفاه (بوابة الكمل)، ويحدها شرقاً بلدة بديا ويحدها جنوباً قرية مسحة ومستوطنة الكنا، ومستوطنة عتس فرايم (شجرة إبراهيم) ويحدها شمالاً قرية كفر ثلث وبلدة عزون، مساحة مباني

البلدة (45) دونم، وترتفع البلدة عن سطح البحر (250) متراً، تبلغ مساحة أراضيها (12685) دونماً منها عشرة دونمات للطرق والوديان وتحيط بها أراضي قرى بديا ومسحة والزاوية وكفر ثلث وبيت أمين وعزون عتمه وكفر بر، وكفر قاسم.

#### - عائلاتهما:

يبلغ عددها أربع عائلات تتحدر من أصول متنوعة، وهي: عائلة الشيخ وتتفرع إلى: عائلة إبراهيم، عائلة عودة، عائلة علي، عائلة أحمد، عائلة امير وتتفرع إلى: عائلة أبو طه، عائلة الرسلان، عائلة الزغلول، عائلة العبيط وعائلة يونس، السعيد، داوود، وعائلة البري، أحمد، أبو حجلة، الرابي .

### • صرة (نابلس):

صرة قرية من قرى الضفة الغربية وتتبع محافظة نابلس، ومن القرى التي وقعت في حرب 1967، صرة في اللغة معناها شدة البرودة، وهذا هو الحال بالنسبة لهذه القرية، حيث تعرف بشدة برودتها شتاء يحدها من الشرق نابلس وتل ومن الشمال بيت وزن وبيت ايبا ومن الغرب جيت ومن الجنوب تل .

#### - عائلاتهما:

غانم، أبو حسين، أبو ترابي، عبد الله الحلو، يامين، هندي، الشايب.

### • سرطة:

سرطة قرية تابعة لمدينة نابلس ضمن محافظة سلفيت شمال الضفة الغربية وقعت تحت الاحتلال سنة 1967 ويحدها من الشرق حارس ومن الجنوب بروقين وكفر الديك ومن الغرب بلدة بديا ومن الشمال بلدة قراوة بني حسان.

#### - عائلاتهما:

السرطاوي، صرصور، الخطيب، صلاح، صالح، مصلح، طه، أبو ترابي، عبدالله، غانم، أبو حسين.

### • طلوزة:

تقع قرية طلوزة على بعد 10 كم إلى الشمال من مدينة نابلس، يحدها من الجنوب عصيرة الشمالية ومن الشمال طوباس وياصيد ومن الغرب ياصيد وبيت أمرين ومن الشرق قرية عزموط والأغوار، تقع القرية في مكان سياحي في منطقة الباذان حيث المنتزهات والأماكن الصيفية الخلابية ويؤمها السياح للاستجمام، وأقيم على جزء من أراضي القرية مخيم الفارعة.

## - عائلاتها:

صلاحات، الشنابلة، فارس، الدراشة، جمعة، بدوي، الدبابسة، الجناجرة، مسعود، عودة، ضميدي، خموس، حمود- البراهمة، مشايكة.

## • طمون:

بلدة طمون من البلدات الموجودة في دولة فلسطين، وبالتحديد على مسافة تقدر بثلاثة وعشرين كيلومتراً إلى الجهة الشمالية الشرقية من مدينة نابلس، وثلاثة كيلومترات إلى الجهة الشرقية من الطريق المؤدي لمدينة نابلس طوباس المعبدة، ومسافة خمسة كيلومترات إلى الجهة الشمالية من طريق وادي الفارعة، والتي تؤدي إلى نابلس ووادي الأردن.

## - عائلاتها:

أبو شما، الطوباسي، الزغايرة، بني عودة، غريب، شحادات، بشارت، آل العدم، آل أبو حميد، أبو زان، حماد، اسليم، آل أبو خضر، المصري، معايطه، أبو ربحان، الالمانى، سمارة، طموني.

## • طوباس:

مدينة طوباس هي مدينة فلسطينية ومركز محافظة طوباس في الضفة الغربية، تقع إلى الجنوب الشرقي من مدينة جنين على بعد 19 كم وإلى الشمال الشرقي من مدينة نابلس وتبعد عنها حوالي 25 كم، تقابل الحدود الأردنية على الضفة الشرقية وتحاذي نهر الأردن، ترتفع مدينة طوباس وهي مركز المحافظة عن سطح البحر حوالي 200 إلى 850 متراً، حيث أنّ الأغوار الشمالية منخفضة حوالي 200م، وكما أنّ أعلى المناطق هي جبل اللحف والأحراش وعقبا وحي دكنيا وحي الحاوز، وتبلغ مساحتها 500 كم<sup>2</sup>، بينما تشكل الأغوار الشمالية ما نسبته 70% من مساحة المحافظة الكاملة، تدخل ضمن حدودها الإدارية مدينة طوباس، والثغرة، وتياسير، وبلدية عقبا، وبلدية طمون، ووادي الفارعة، وبردلة، وكردلة، والعقبة، وعين البيضاء، ومخيم الفارعة، وطلوزة، والعقبة، وتنتشر بالأغوار الشمالية عدة تجمعات بدوية منها المالح، والحديدية، وسمرة، والفارسية، ومكحول، وعين الحلوة، وعاطوف، وبرزة، وإبزيق، وسلحب، البقيعة.

## - عائلاتها:

الصوافطة: وتتألف من الخضيرات، المدارس، الدبابر، الدراغمة: وتتألف من: الضبابات، أبو محسن، أبو حسن، آل أبو خيزران، عبد الرازق، المسالمة، آل أبو مطاوع، العويضات، آل زيد الكيلاني، آل أبو دواس المساعيد، آل أبو صلاح، آل العنبوسي، محاسنة، مدراج، أبو جبارة، شاذلية، رواس، مريش، أبو دولة، أبو عامر، أبو الحسن، الفقهاء.

## • كردلة:

قرية تابعة لمحافظة طوباس وهي من القرى التي وقعت فيها حرب 1967. وتقع على بعد 3 كيلو من طوباس.  
- عائلات كردلة :  
الفقهاء، العرايشة، أبو غريب، صوافطة.

## • عراق بورين (قرية):

تقع قرية عراق بورين في شمال الضفة الغربية، إلى الجنوب من مركز مدينة نابلس بحوالي 6 كم، يحيط بها من الشرق مدينة نابلس وبلدة كفر قليل، ومن الجنوب قريتي بورين ومادما، أما من الغرب فيحدها بلدة تل.  
- عائلاتهما:  
قادوس، الفقيه، قعدان، عازم.

## • عزموط:

تقع قرية عزموط شمال شرق مدينة نابلس وتبعد عنها 5 كم، تقع على الطريق الرئيسي نابلس - جسر دامية، تتبع إدارياً لبلدية نابلس يحدها من الشرق قريتي دير الحطب وسالم ومن الغرب عصيرة الشمالية، حيث يفصل عزموط عن عصيرة الشمالية وادٍ سحيق يسمى وادي الشاحور، ويحدها من الشمال طمون والفارعة وطلوزة والبادان، ومن الجنوب مخيم عسكر وبلاطة.  
- عائلاتهما:  
علاونة، صوالحة، حوامده، ثابت، العط، حمد، فازع، عامر، سعود، قديش، أبو شنب، عفانه، خلف، سمارة.

## • عصيرة الشمالية:

تبلغ مساحة أراضي عصيرة الشمالية حوالي (35 ألف دونم)، ويبلغ مساحة الأراضي المزروعة بأشجار الزيتون واللوزيات حوالي (20 ألف دونم)، ومساحة الأراضي المخصصة لزراعة المحاصيل الشتوية والصيفية حوالي (5 آلاف دونم). وتقدر المناطق الحرجية بحوالي ألفي دونم، وحوالي عشرة آلاف دونم أراضي جرداء والباقي من أراضي عصيرة الشمالية سجلت أراضي ميرية تابعة لخزينة الدولة وبعد إحتلال عام (1967م) صادرت قوات الإحتلال الإسرائيلي حوالي (1500 دونم من أراضي عصيرة الشمالية وأقامت عليها معسكر للجيش

الإسرائيلي، ثم صادرت حوالي (500 دونم)، عصيرة الشمالية أو عصيرة الحطب، يحدها من الشمال أراضي قرى: ياصيد، وبيت أمرين وأراضي نصف اجبيل، ومن الغرب تلتقي أراضيها بأراضي قرى زواتا واجنسنا. ومن الشرق تتصل مع عسكر والمسكن الشعبية ووادي الباذان، ومن الجنوب عراق التايه.

#### - عائلاتها:

ينتمي سكان القرية إلى ست عشائر هي: عشيرة الشارقة، وتضم (حمولة السوالمه، حمولة الجوابرة، حمولة الرواجبة، عائلة حمولة الجملان، حمولة البيراوي) عشيرة ياسين، عشيرة الصوالحة، عشيرة الشولي، عشيرة الحمادنة، عشيرة الجرارة، تتفرع منها مجموعة منها أبو زيتون، عمران نصر، درويش، الشارقة، حمادنة، آل ياسين، الشايب، حسين، الحماد، برهم، دغلس، الجوابرة، الرواجبة، السوالمه، الجملان، الحمادنة تضم الحج علي، الحج عبد الله، حسن، عباس . عبدالرحمن، سليمان، سليم، الحاج علي، حسن، عباس، حمولة الصوالحة أبو عصبه، حسين، عواد، خاطر. صباح، الشولي تضم سعاده، سعد، عبد الله، أبو هنود، عودة، أبو حمدان، مصلح، مرعي، عباس. عشيرة الدرادعة، عشيرة الجوارحة .

#### • عصيرة الجنوبية :

عصيرة القبليه أو "عصيرة الجنوبية قرية من قرى الضفة الغربية تتبع محافظة نابلس، تحيط بأراضيها قرى مادما، بورين، فرعتا، تل، جماعين، عوريف. تشتهر القرية بزراعة القمح والزيتون وتشتهر بوجود الحجر والمحاج.

#### - عائلاتها:

عبداللطيف، مخلوف، صالح، عليوي، عصايرة، حمدان، أحمد، أبو حمد، الاخرس، ياسين.

#### • عقربا (نابلس):

تقع قرية عقربا إلى الجنوب الشرقي من مدينة نابلس وتبعد عنها حوالي 18 كم، يصل إليها طريق محلي يربطها بالطريق الرئيسي نابلس - رام الله، ومن الجنوب مجدل بني فاضل، ومن الغرب أوصرين، ومن الشرق جبال العرفة من جبال نابلس وتبدأ من طرفها الشرقي، تشرف عقربا على أراضي منبسطة تمتد إلى الجهة الجنوبية، ترتفع عن سطح البحر 670 م وتبلغ مساحة القرية العمرانية 2700 دونم ومساحة أراضيها الكلية 43500 دونماً.

#### - عائلاتها:

بني فضل، الديرية، بني جابر، بني منية، بني جامع، الميادمة، حمولة بني فضل وتضم: المراشدة، الشتيات، آل أبو هلال، الحمزات، الهواوشة وتشمل على عدة عائلات وهي:

حمدان وخلييل وحسين، المراوحية وتشمل على عدة عائلات وهي: أبو صقر وأبو هديه وخلييل، وهناك عائلات أخرى في الديرية وهي: أبو كبر وأبو حلاوة والبيروتي والقنبر والصعابنة وعائلات رحلت من البلدة ولم يبق منها أحد، وحمولة بني جامع وأهم فروعها: آل أبو شهاب، آل صبرة، آل حميدة وهم من بني حميدة من شرق الأردن، عائلة القطعة، آل قصقوص، وحمولة الميادمة وأهم فروعها: آل خاطر، آل العبيدات، آل نصر، آل أبو صد، آل مرعي، آل أبو الشايب، آل شتيوي وهي تفرع من آل خاطر، آل أبو الخجيل، آل عبد الهادي وهي تفرع من العبيدات، وآل أبو حماد، وآل المغاربة (المغربي)، وحمولة بني واهم والفروع المنحدرة عنها: آل فرحات، العاديات، آل حسان، الدلة، وحمولة بني منيه: تعود أصولهم إلى الجزيرة العربية وأهم الفروع المنحدرة عنها: آل زياد، آل الجربان، أبو زايد، العفن، ودار عوض، وآل الصوص.

### • عمورية (قرية):

تقع قرية عمورية وسط فلسطين شمال الضفة الغربية، إلى الجنوب من مركز محافظة نابلس بقرابة 24 كم منها، يحيط بها من الشرق قرية اللين الشرقية، ومن الشمال قرية اسكاكا، ومن الجنوب والجنوب الغربي قرى عبوين وعارورة ومزارع النوباني، أما من الغرب والشمال الغربي فيحدها مدينة سلفيت.

- عائلاتها:

حكواتي، ربيع، غنيم، مخدر، خليل، نصار، عبد الله، عباهرة.

### • عورتا:

تقع قرية عورتا إلى الجنوب الشرقي من مدينة نابلس على بعد 8 كم، وتتبع إدارياً لبلدية نابلس يصل إليها طريق محلي يربطها بالطريق الرئيسي نابلس - رام الله وطوله 2 كم، تطل على ثلاث جبال متوسطة الارتفاع مكسوة بالأشجار ويحدها من الجنوب قرية بيتا وأودلا، ومن الغرب قرية حوارة وبورين، ومن الشرق عقربا ويانون ومن الشمال روجيب وضواحي مدينة نابلس الجنوبية.

- عائلاتها:

يوجد في عورتا خمس عائلات هي عواد، قواريق، دراوشة، عبدات، وشرارية، وزقح والقصوبية، آل زيدية، آل أبو دية.

## • عوريف:

تقع قرية عوريف إلى الجنوب من نابلس وعلى بعد 12 كم منها، تتبع إدارياً لبلدية نابلس يصلها طريق محلي معبد يربطها بالطريق الرئيسي نابلس - القدس وطوله 2 كم، ترتفع عن سطح البحر 580م، تبلغ المساحة العمرانية للقرية حوالي 350 دونماً، وتبلغ مساحة أراضيها الكلية 4000 دونم، وتحيط بأراضيها قرى عصيرة الشمالية، وحوارة وجماعين وعين أبوس.

### - عائلاتهما:

الصباح، (أبو صباح) شحادة، الصفدي.

## • عسكر:

تقع عسكر شرق مدينة نابلس، وتعتبر البلدة من البلدات التاريخية، حيث كشفت الحفريات أن بلدة عسكر مع جارتها بلدة بلاطة، تعتبر قرية عسكر البلد من أهم الأماكن التاريخية في مدينة نابلس وبحكم موقعها الجغرافي على كتف المدينة الشمالي الشرقي تشرف على بوابة نابلس الشمالية الشرقية باتجاه وادي الباذان.

### - عائلاتهما:

ميالة، دويكات، الرواجبة، السوقي، النابلسي، أبو عيشة، نصار، الشيخ، يونس، فلاح، سلام.

## • عين الشبلي:

يحد قرية عين شبلي من الشرق طمون، ومن الشمال طمون وبيت حسن، ومن الغرب بيت حسن والعقربانية، ومن الجنوب فروش بيت دجن.

### - عائلاتهما:

أبوخطب.

## • عراق التايه:

عراق التايه قرية فلسطينية تقع على سفح جبل عيبال إلى الشمال من قرية بلاطة البلد، شرق نابلس، وهي جزء لا يتجزأ من أراضي قرية بلاطة البلد. كان يسكنها قبل عام 1948م عدد من السكان يضافون في الإحصاء السكاني إلى سكان بلاطة.



- وعائلاتها:

جودة، المعروف، الدويكات، رواحنة.

### ● عينبوس:

عينبوس أو عينأبوس قرية فلسطينية تقع على بُعد 11 كم إلى الجنوب من مدينة نابلس شمال الضفة الغربية. وقعت تحت الاحتلال الإسرائيلي بعد عام 1967م، يحدها من الغرب قريتي عوريف وجماعين ومن الشرق بلدة حواره ومن الشمال بورين ومادما وعصيرة القبلية ومن الجنوب قرية ياسوف.

- وعائلاتها:

حمد، علان، حسين، رشدان، العينبوسي.

### ● غور الفارعة:

غور الفارعة هي إحدى القرى الفلسطينية في شمال الضفة الغربية وتتبع محافظة طوباس وتبعد عن مدينة نابلس 17 كيلو وعن مدينة جنين 25 كم وهي من القرى التي وقعت تحت الاحتلال في عام 1967 ويحد القرية من الشمال مخيم الفارعة وطمون وطوباس ومن الشرق النصارية ومن الجنوب الباذان ومن الغرب طولوزة وياصيد.

- عائلاتها:

آل فاضل، الدريعي، فضيل، صلاحات، براهيمة، شنائلة، درواشة، حمود، جناجرة، عوايصة، الضامن، فارس.

### ● فروش (بيت دجن):

تقع قرية فروش بيت دجن في شمال الضفة الغربية على بعد 10 كيلومترات شرق مدينة نابلس ويحدها من الشرق طمون ومن الشمال طمون وعين شبلي اما الغرب عقربانية وبيت دجن ومن الجنوب الجفتلك.

- عائلاتها:

حامد، نصاصرة، كنعان، دراغمة، أبو عمارة، صلاحات أبو حنيش، الحنيني، عويضات، ابنىات، أبو ريان، درايش، شحدة، أبو جيش، الحاج أحمد، الحاج محمد، أبو ثابت، العبيسي، اسماعيل، شاهين، الكعابنة، الزواهره، الجهالين، أبو الكباش، أبو كرش، أبو عواد، سلامين، البشارت، بني عودة.

## • فرخة:

تقع قرية فرخة في وسط فلسطين، في الجزء الشمالي الغربي من الضفة الغربية، إلى الجنوب الغربي من مركز محافظة سلفيت على بعد قرابة 4 كم منها، وتبلغ مساحتها قرابة 5675 دونم، يحيط بها من الشرق والشمال مدينة سلفيت، ومن الجنوب قرى بني زيد الشرقية، أما من الغرب فيحدها بلدة بروقين.

### - عائلاتها:

يبلغ عددها إحدى عشرة عائلة، تتحدر من أصول متنوعة، وهي: الشريف، رزق الله، حنون، حجاج، شباك، الأشقر، زيدية، مهرة، بدح، وهدان، بني صخر، الفرخاوي، دمدوم، الخطيب.

## • قبلان:

تقع قبلان في الجزء الجنوبي الشرقي من جبل نابلس، على بعد 19 كم من نابلس، و44 كم من القدس، على الطريق الرئيس الواصل بين نابلس وبين رام الله، وترتفع 645 متراً عن سطح البحر، ويقع في محيط قبلان مجموعة من القرى والبلدات: بيتا من الشمال، ومن الجنوب قرى تلفيت وقريوت وجالود، ومن الغرب يتما والساوية واللبن الشرقية، ومن الشرق جوريش وأوصرين وعقربا.

### - عائلاتها:

ثلاث عائلات كبيرة وهي عائلة الاقرع، وعائلة العملة وعائلة الازعر، وينحدر من هذه العائلات عائلات أخرى مثل آل عابد، آل نجم، آل زيدان، آل جودة، آل محمد الحسين، آل أبو زينة، آل شحروج، آل الزلف، آل أبو زهرة، داوود .

## • قريوت:

تقع قرية قريوت إلى الجنوب الشرقي من مدينة نابلس 26 كم وإلى الشمال الشرقي من مدينة رام الله وتحيط بها قرى تلفيت وجالود والساوية واللبن الشرقية وترمسعيا في موقع متوسط من الضفة الغربية على ارتفاع 750 متر عن سطح البحر، وهي تابعة إدارياً لمحافظة نابلس.

### - عائلاتها:

من أشهر العائلات في قريوت: المرادوة، بدوي، عازم، علان، معمر، كساب، عامر، مقبل، ذيب، موسى، أبو نجم، القريوتي، بني خليفة، البوم، عفانة، عازم، العودة.

## ● قصرة:

تقع بلدة قصرة إلى الجنوب الشرقي من مدينة نابلس حيث تبعد حوالي 24 كم عن مدينة نابلس، وتتبع إدارياً لمحافظة نابلس، تبعد عن الخط الأخضر حوالي 50 كم، وترتفع عن سطح البحر 750م، وتبلغ مساحتها العمرانية 3800 دونماً، فيما تبلغ مجموع مساحة أراضيها 9000 دونم. حدود بلدة قصرة: يحدها من الغرب قريتا تلفيت وقلبان، ومن الشرق قرية مجدل بني فاضل، فيما يحدها من الشمال قرية عقربا، ومن الجنوب يحدها قرية جالود.

### - عائلاتها:

آل حسن، آل عودة، أبو ريده، السقا، كنعان، القصراوي، خريوش، شناعة، الخليل، فرح، الفريجي، دعاس، الواوي، عودة .

## ● قراوة بني حسان:

تقع قرية قراوة بني حسان غرب مدينة نابلس على بعد 30 كم، وترتفع 380 م فوق مستوى سطح البحر وتتبع إدارياً لمحافظة سلفيت.

### - عائلاتها:

عاصي، ريان، مرعي، ريان، سلوم.

## ● قوصين:

تقع قرية قوصين في الجزء الشمالي من الضفة الغربية، إلى الغرب من مدينة نابلس بمسافة لا تزيد عن 8 كم، تقع على طريق نابلس، قلقيلية، يحيط بها من الشرق قرية بيت إيبا، ومن الشمال قرية دير شرف، ومن الغرب بلدة كفر قدوم، أما من الجنوب فيحدها قريتا صرة وجيت.

### - عائلاتها:

ينتمي سكان القرية إلى عدة عائلات هي: يدك، عبد ربه يضم الشنطي، الباز، سلمان، الحجه، الزبادي، ابو سعده، ابو سمحه. كنعان، رباح، أبو ليلي، دبوس، خضر، كتوت، جبر، القوصيني، الراميني.

## ● قيرة:

تقع قرية قيرة في وسط فلسطين، في الجزء الشمالي الغربي من الضفة الغربية، في الشمال الشرقي من محافظة سلفيت، على تلة ارتفاعها (482) متراً عن سطح البحر، تبعد عن مركز مدينة سلفيت حوالي 8 كم إلى الشمال منها، تبلغ مساحة قرية قيرة حوالي 2258 دونماً، تحيط بالقرية عدة

قرى هي: مرده من الشرق، وجماعين وزيتا جماعين من الشمال، وكفل حارس ودير استيا من الغرب، ومن الجنوب مدينة سلفيت.

- عائلاتها:

بكر، دلني، طليب، عبده، العرباسي، عواد، طليق، زيادة، نمر.

### • قوزة:

قوزة تقع جنوب حوارة من نابلس، يحيط بها جماعين وبيتا وعين أبوس وحوارة وأودلا.

### • كفر قليل:

يحد قرية كفر قليل من الشمال مدينة نابلس، ومن الغرب بلدتي بورين وعُراق بورين، ومن الجنوب بلدة حوارة، ومن الشرق بلدتي عورتا وروجيب.

- عائلاتها:

أبو سمرة، أبو صلاح، أبو خضر، الحاج، محمد، جرار، زقزوق، قلالوة، قشتم، منصور، العامر، الذياب، القني، فلاح، مفلح، العريوط.

### • كفل حارس:

كفل حارس بلدة تحيط بها بلدات دير استيا غرباً قيرة شرقاً، حارس غرباً، زيتا وجماعين شمالاً، مرده الجنوب الشرقي، ومدينة سلفيت جنوباً وترزح مستوطنة آرائيل على قسم كبير من أراضي البلدة، حارس بلدة تحيط بها بلدات دير استيا شمالاً وكفل حارس شرقاً.

- عائلاتها:

يبلغ عددها إحدى عشرة عائلة تنحدر من أصول متنوعة، وهي: بوزية، صالح، أبو يعقوب، جبر، أبو شقورة، عبيد، أبو حماد، القاق، صلاح، الفار، القيشاوي.

### • كفر الديك:

تقع قرية كفر الديك في وسط فلسطين، في الجزء الشمالي الغربي من الضفة الغربية، في وسط محافظة سلفيت، على تلة جبلية ارتفاعها 390 متراً عن سطح البحر، تبلغ المساحة الكلية لبلدة كفر الديك 17 ألف دونم، منها 600 دونم للمنطقة العمرانية، تشكل كفر الديك 8,3% من مساحة محافظة سلفيت، يحد بلدة كفر الديك من الشرق أراضي بلدة كفر الديك، أما من الشمال فيحدها أراضي بلدات سرطة وبيديا، ومن الغرب بلدتي رافات ودير بلوط، أما من الجنوب فيحدها أراضي قرى بني زيد الغربية، وتبعد عن مدينة سلفيت 14 كم إلى الغرب، وتبعد 8 كيلومترات عن الخط الأخضر إلى الشرق.

- عائلاتها:

الديك، علي الأحمد، وناجي، الترك، قصول.

### • لوزة (قرية):

قرية لوزة يُطلق عليها الحي السمري أو السمرة أو الطور، وهي قرية سمريّة تقع على جبل جرزيم جنوب شرق نابلس في الضفة الغربية، فلسطين، تُعتبر آخر قرية سمريّة بالكامل، حيث أن حوالي نصف السامريين في العالم يعيشون فيها، أما تضم المتحف السامري، وهي تحت السيطرة الفلسطينية الإسرائيلية المشتركة، حيث تقع القرية ضمن مناطق "ب" حسب اتفاق أوسلو.

- عائلاتها:

يسكنها السامريون.

### • مادما:

تقع قرية مادما جنوب مدينة نابلس على بعد قرابة 5 كم منها، على ارتفاع 498 م عن سطح البحر، تبلغ مساحتها قرابة 3400 دونماً، المساحة العمرانية منها حوالي 600 دونماً، ويحيط بها من الشرق بلدة بورين، ومن الجنوب والغرب بلدة عصيرة القبلية، أما من الشمال بلدتا تل وعراق بورين.

- عائلاتها:

تضم قرية مادما ثلاث عائلات رئيسية هي: زيادة: يضم القاضي، الخطيب، نصّار: يضم: محمود، قاسم، صالح، ذيب، قط، وفرج، القط: يضم حسين، دحبور، أحمد.

### • مسحة:

مسحة قرية فلسطينية من قرى الضفة الغربية وتتبع محافظة سلفيت، ومن القرى التي وقعت في حرب 1967، يسكن البلدة نهاية عام 2016 حوالي 2600 نسمة، تقع قرية مسحة غرب مدينة سلفيت على بعد 15 كم تقريباً، على مساحة تقريبة 12 ألف دونماً، يحيط بالقرية أراضي الزاوية وبديا وسنيريا.

- عائلاتها:

سكان القرية إلى عائلتين كبيرتين الأولى: عائلة عامر: ولعائلة عامر عدة فروع هي: عقلة وعوض الله وزيدان ومعمر وأبو سعدة، والعائلة الثانية في القرية فهي عائلة شلبي.

### • مجدل بني فاضل:

تقع هذه القرية مجدل بني فاضل في الجنوب الشرقي من مدينة نابلس، وتبعد عنها 23 كم، تقع على مفترق طرق محلية للقرى المجاورة، ترتفع عن سطح البحر 650 م، وتبلغ المساحة العمرانية للقرية

160 دونماً، وتبلغ مساحة أراضيها حوالي 28000 دونم يحدها من الشرق الجفتلك من الشمال عقربا ومن الغرب قصره ومن الجنوب دوما.

#### - عائلاتها:

زين الدين: يضم: رباح، دبوس، السلعوس، خضير، الفقه، الصادود، عثمان ومنه: الخطيب، عودة، الخليل، اممر، جوهر.

#### • نصف جبيل:

تقع إلى الشمال الغربي من مدينة نابلس ويحدها من الشمال قرية اجنسنيا ومن الغرب قرية سبسطية ومن الشرق عصيرة الشمالية ومن الشمال بيت أمرين 500م، وجميع هذه القرى تشترك مع نصف جبيل في الأراضي الزراعية، أما أنها تقع على الشارع العام الذي يربط منطقة الغرب (طولكرم / نابلس) بالأغوار.

#### - عائلاتها:

طقطقية، بركات، فقبات، حمدان، خضر، ياسين، أبو ربيع، ملحم، عوايص، سمارة، خليل، صلاح، الحاج يوسف.

#### • مخيم نور الشمس:

مخيم نور الشمس أحد أحياء نابلس

#### - عائلاتها:

عليان، قرعاوي، الغول، فحماوي، زنديق، غريفي، أبو حرب، سايس، أبو دغش، شلبي، أبو قصيدو، حمارشة، عمارنة، هيكل، شعبان، عارف، جندي، صباغ، أبو العجوز، نجار، بلواني، جبعاوي، شامي، حميدي، أبو حمدة، حشاش، أبو عواد، مقبل، أمارة، جمال، حماد، جوابرة، أبو الهيجا، سكران، إيراني، زعبوط، حسان، أبو زهرة، مرزوق، كنوح، غنايم، أبو هلال، أبو سعديّة، عيسى، يونس، الشيخ يوسف، أبو مراد، الحج قاسم، حسين، صباح، حواشين، ملك، علاجمة، نصيرات، سعادية، شحادة، حبيطي، كامل، نمر، شتيوي، اممر، برناوي، أبو شعلة، مصبح، غنام، أبو عبيد، نصر الله، جابر، نخاش، الحاج محمود، خريس، سريس، أبو عطية، سايس، أبو صلاح، فودة، زغدد، جبالي، أبو الرب، أبو حميد (غزلاوي)، الاشقر، أبو سرحان، أبو سليم، سليط، حصري، أبو شقير، الزايط، شوبكي، دعمة، حسن العلي، العزة، أبو سمن، قفاف، مشه، خليفة، صلاحات، أبو عيشة، صالح، صفوري، شبراوي، بدوية، المهر، حج أحمد ( طبال ) أبو كافية، أبو لبدة، عسس، مشاركة، حمدان، أبو ذياب، قلق، الخطيب، الزهيري، قزموز، بركات، أبو دغيش، قزلي، عبد الهادي، أبو عليان، أبو نهار، أبو شريف، الحج محمود، العطا، شهاب، قلنسوي (موسى) عبد الرحيم، خليل، سلته، جمعيصي، قيسي، شلباية، جابر، نجار، دردش، محاجنة، أبو زغيب، راغب، عزب، أبو شرقية، غنايم، أبو طلال، أبو سعيد، أبو جبل.

## • ياصيد:

كلمة ياصيد تعني عش النسور، وتقع إلى الشمال من مدينة نابلس وعلى مسافة حوالي 15 كم منها، وهي مبنية على جبل يرتفع 2240 قدم عن سطح البحر، وتعد مناظرها من أجمل المناظر الطبيعية، وتبلغ مساحة أراضيها حوالي 9500 دونم، ويحدها من الجنوب قرى عصيرة الشمالية وطلوزة، ومن الشرق وادي الفارعة، ومن الشمال قرية سيريس، ومن الغرب قرى جبع وبيت أمرين.

### - عائلاتها:

ظاهر العمر، أبو هنيه، العمرو، جرادات، النمر، المشاقي، عتيبة، العصيدة، قمر، الفار، الأكل، رمضان، حسين، صيفي، مرعي، سمارة، مروح.

## • ياسوف:

قرية ياسوف تقع شرق مدينة سلفيت جنوب مدينة نابلس (تبعد ١٦ كيلومتر عن نابلس) وترتفع (600) متر، وتحيط بها قرى سكاكا وجماعين يتما والساوية وحوارة ومردة . وتقوم على بقعة قرية يشوب في العهد الروماني، وصفها ياقوت الحموي بكثرة الرمان

### - عائلاتها:

اعبية، عبد الفتاح، ياسين، عزام، حسين، أيوب، عيطياني، مصلح، عبدالرزاق، حمودة.

## • يانون:

يانون قرية فلسطينية صغيرة بالقرب من مدينة نابلس وتبعد 15 كم عن مدينة نابلس، أطلق عليها البعض القرية "المنسية"، باتت شبه خالية، جراء رحيل جزء كبير من سكانها قسراً، وتنقسم إلى يانون التحتا ويانون الفوقا. في الوقت التي تزدهر من حولها المستوطنات، ويعتمد أهالي قرية يانون على الزراعة ورعي الأغنام كمصدر أساسي للرزق مرار.

### - عائلاتها:

مراد، بشناق، حموضة، صبيح، أبو هنية، رسلان، شركس، النمر، العجوري، بني جابر، أبراهيم.

## • يتما:

تقع يتما في وسط فلسطين، وسط الضفة الغربية، إلى الجنوب من مركز محافظة نابلس على بعد قرابة 20 كم منها، يحيط بها من الشرق والجنوب بلدة قبلان، ومن الشمال بلدة بيتا، أما من الغرب فيحدها بلدتي ياسوف والساوية.

- عائلاتها:

آل صنوبر وآل نجار، قرية.

### • عين البيضاء:

عين البيضاء قرية فلسطينية تابعة لمحافظة طوباس تقع إلى الشرق من مدينة طوباس وتبعد حوالي 25 كم عن مركز المحافظة، يبلغ عدد سكانها حسب نتائج التعداد السكاني 2007 حوالي 1650 مواطن، وهي منطقة زراعية خصبة تشتهر بزراعة الخضار بالدرجة الأولى.

- عائلاتها:

الفقهاء، الدراغمة.

### • زعترة

تقع قرية زعترة في وسط فلسطين، في الجزء الشمالي من الضفة الغربية، إلى الجنوب من مركز مدينة نابلس بحوالي 15 كم، تقع القرية على طريق نابلس - رام الله. ويقع بجانبها حاجز زعترة العسكري الذي سمي نسبة إليها. يحيط بها من الشرق أراضي بلدة بيتا، ومن الغرب والجنوب أراضي قرية ياسوف.

- عائلاتها:


الأقطش، عرب التعامرة.





# أربع عشرة: بيسان





سپاس

A stylized illustration of a classical building with several columns and a central archway, set against a landscape with green hills and a blue sky with birds. The illustration is integrated into the letter 'س' of the word 'سپاس'.

## بيسان

هي من أقدم مدن فلسطين التاريخية، تقع اليوم على بعد 83 كم شمال شرق القدس، تمتد المدينة على مساحة 7330 دونماً و 33 كم، ويبلغ عدد سكانها 16200 نسمة، تقع مدينة بيسان في قلب مرج بيسان الذي يصل غور الأردن بمرج ابن عامر، جنوب شرق مدينة الناصرة، وإلى الشرق من مدينة جنين الفلسطينية، وإلى الغرب من مدينة أم قيس الأردنية ونهر الأردن، كانت المدينة تعتبر مركز قضاء بيسان حتى تاريخ وقوع النكبة عام 1948.

### عائلات بيسان:

الحصري، حمدان، أبو خليل، الرقوب، العرسان، المحروم، أبو شويش، الجبالي، شريدي، الصقور، أبو قدح، الزبيدي، أبو رحال، الملاك، مندحاوي، مبارك، تهتموني، أبو خروب، العيسى، الفوارس، الدعوم، أبو نوبة، الحفناوي، منصور، العجاوي، الادريسي، الخياط، الهبرات، مبارك، مسادي، قريص، قلاحين، زعبية، زوانة، أبو الرب، عبد الجبار، خيام، المحروم، خير الله، البشتاوي، أبو ستة، أبو النعاج، أبو جويد، القرازعة ال علي، عائلة طحطموني، عائلة زعبية، عشيرة الصقور، عائلة أبو خضرة، عائلة أبو توبة، عائلة الناطور من الشقيرات.

### • الأشرفية (فلسطين):

قرية الأشرفية تقع في منطقة مستوية على بعد كيلومترين إلى الشرق من جبال فقوعة (أو جلبوع)، وتشرف على أراضي منخفضة إلى الشمال والغرب، وكان يشاهد إلى الشمال الغربي جبل طأبور، أما من الشرق، فكانت القرية تواجه المرتفعات الواقعة شرقي نهر الأردن، وهذا الموقع المرتفع قد يفسر اسم القرية الأشرفية تحيط بأراضي قرى جلبون وتل الشوك وفرونة والحمراء .

### - عائلاتها:

أبو جويد، أبو حماد، أبوشوشة، العجوي.

### • الحمرا (فلسطين):

قرية الحمرا عربية تقع إلى الجنوب من مدينة بيسان، وتسمى أيضاً عرب الحمراء نسبة إلى سكانها من عشيرة الحمراء أحد فروع قبيلة الصقور التي استقرت في الجهة الجنوبية من غور بيسان، ولوقع الحمراء أهمية خاصة بسبب مرور طريق بيسان - الجفتلك - أريحا

بالطرف الغربي من أراضي القرية، وبسبب إشرافها على منطقة الغور إلى الشرق منها تحيط بأرضها العريضة و الخنيزر والسامرية والاشرافية والفاطور .

استقر عرب الحمراء في هذه المنطقة منذ زمن قديم، فقد نزل قريتهم السلطان قلاوون وهو في طريقه من الشام إلى مصر عام 1289م، وقد شجعهم على الاستقرار في هذه المنطقة توافر الماء وخصوبة الأرض.

تتألف القرية من منازل مبعثرة من اللبن والخيام (بيوت الشعر)، على خلاف القرى العربية التي يغلب على منازلها طابع التجمع، وتنتشر المنازل والمضارب قرب النقاء وادي المدوع بوادي شوباش رافد نهر الأردن وتنتشر بمحاذاة الطريق المؤدية إلى بيسان، ويراح ارتفاع الأرض التي أقيمت عليها المنازل والمضارب بين 150 و175م دون سطح البحر، أي أن القرية نشأت فوق أقدم الحافة الغربية لغور الأردن، وتمتد إلى الشرق منها تلال أثرية، مثل تل الشقف وتل أبو خرج وتل طاحونة السكر، وهذا يدل على عمران المنطقة منذ القديم، وقد ثبت أنه يعود إلى أيام الكنعانيين.

#### - عائلاتها:

أبو دامس، أبو مريسي، الشامخ، القطيش، العزيز، المعادين، العرجان، الثلجية، السحلي، الهميل، زين العابدين، الفريون، البرقات، الهواري، العرسان، مريخات، الصقور، النمر، العدوان، الرويسي، الحمد، المروج، عرب الاشوح، فريحات، مهادة، الشوح، اليوسف، ملاك، اثليجه، مريش.

#### • أم عجرة:

احتلت قرية أم عجرة يوم 31 ايار 1948، تقع القرية على مسافة 4 كم إلى الجنوب من مدينة بيسان، كانت مساحة اراضيها حوالي 6443 دونماً.

بلغ عدد سكان القرية عام 1948 حوالي 302 نسمة، وبلغ عدد بيوت القرية عام 1948 ما يقارب 59 بيتاً، تحيط بها أراضي العريضة ومسيل الجزل والغزاوية.

#### - عائلاتها:

العرامشة، أبو النعاج، البلاونة، سويلم، أبو قدح، سميري، أبو هنية، حجلي، العميري، السعدون، مثقال، طحيمر، الموالي، عبيد ربه، سعود، أمين.

#### • البيرة (بيسان):

البيرة (بيسان) قرية عربية تقع شمال مدينة بيسان، وفي الشمال الغربي من قرية كوكب الهواء، وتصلها بهما طريق معبدة فرعية، وتصلها طرق ممهدة فرعية بقرى دنة وكفرة وحبول

وخربة أم صابونة، ويمر بجنوبها مباشرة خط أنابيب النفط الذي كان قبل عام 1948 بنقل النفط العراقي لتكريره في مصفاة النفط في حيفا.

أقيمت قرية البيرة فوق قواعد مرتفعات الجليل الأدنى المطلة على غور بيسان، وترتفع نحو 160 م عن سطح البحر، وتشرف على وادي البيرة الذي يجري إلى الشمال منها منحدرًا من مرتفعات الجليل وهابطاً إلى غور بيسان ليرفد في النهاية نهر الأردن، وتكثر المياه في وادي البيرة الذي يجري إلى الشمال منها منحدرًا من مرتفعات الجليل وهابطاً إلى غور بيسان ليرفد في النهاية نهر الأردن.

- عائلاتها:

أبو جراد، الكنعانية، العمري، الخطيب، الطاهر، المساد، اليوسف، العبد الله، العموري، الصالح، العلي، صلاح، الحمارشة، نجيب، عارف، الثعالبة .

### • الحميدية:

الحميدية قرية عربية سميت بهذا الاسم نسبة إلى السلطان عبد الحميد الثاني العثماني، وهي تقع شمال مدينة بيسان، وترتبطها بها طريق فرعية معبدة، وتصلها طريق فرعية طولها 2 كم بكل من طريق وخط سكة حديد بيسان - جسر المجامع المارين إلى الشرق منها، وهناك طرق فرعية أخرى تصلها بقرى جبول والمرصص والبواطي وزبعة.

الحميدية هي قرية فلسطينية مهجرة سكنها عرب الصقور، تقع إلى الشمال من مدينة بيسان، وتبعد عنها 5 كم، وتنخفض 10م عن سطح البحر تبلغ مساحة أراضيها 10902 دونماً، تحيط بها أراضي قرى جبول والمرصص والبواطي وزبعة، قدر عدد سكانها عام 1945 ب 320 نسمة.

- عائلاتها:

شهاب الدين.

### • تل الخنيزير:

تل الخنيزير قبيلة بدوية تقع مضاربها إلى الجنوب من مدينة بيسان، وتبعد عنها 10 كم، وتنخفض 200 م عن سطح البحر، تبلغ مساحة أراضيها 107,3 دونمات، وتحيط بها أراضي الفاطور والصفاء والحمراء، قدر عدد سكانها عام 1922 (83) نسمة، وفي عام 1945 بلغ (260) نسمة، قامت العصابات الصهيونية بهدم القرية وتشريد أهلها البالغ عددهم في عام 1948 (302) نسمة، وكان ذلك في 20 مايو 1948، وبلغ مجموع اللاجئين من هذه القرية في عام 1998 حوالي (1582) نسمة.

## - عائلاتها:

القيسي، جوهر، الناصر، مبارك، مايد، الزناهرة، الحارثي، عدواني، الدريبي، كحوش، الزبيدات، الدرويش، عرب، الصقر، العلي، أبو دبور.

## • السامرية:

السامرية قرية فلسطينية مهجرة تقع إلى الجنوب من مدينة بيسان، وتبعد عنها 7 كم، وتنخفض 135م عن سطح البحر، تبلغ مساحة أراضيها 3873 دونماً، وتحيط بها أراضي الحمراء وجلبون والمغير من قضاء جنين، وطوباس من قضاء نابلس، قُدر عدد سكانها عام 1922 حوالي 162 نسمة، وفي عام 1945، (250) نسمة، تحتوي القرية على معالم ومواقع أثرية هامة، تضم مقبرة قديمة، وتوابيت حجرية وبقايا قرية (رحاب) من العصور الوسطى، قام الاحتلال الاسرائيلي بهدم القرية وتشريد أهلها البالغ عددهم عام 1948، (290 نسمة)، ويبلغ مجموع اللاجئين من هذه القرية في عام 1998 حوالي 1781 نسمة.

## • الغزاوية:

الغزاوية قرية عربية تنسب إلى قبيلة الغزاوية، التي كانت تشكل مع عرب قبيلتي البشاتوة والصقور معظم سكان غور بيسان، وتتألف القرية من مضارب القبيلة وبيوتها (200 بيت) التي تمتد في مساحة واسعة من هذه المنطقة الهامة من أراضي غور بيسان بين نهر الأردن شرقاً ومدينة بيسان غرباً، وبين نهر جالود شمالاً وطريق بيسان - جسر الشيخ حسين على نهر الأردن جنوباً، ويبلغ انخفاضها ما بين 225م و275م دون مستوى سطح البحر، وقد استقر عرب الغزاوية في هذه المنطقة لأهميتها موقعها، وخصوبة أراضيها، وتوافر مياهها، وقد كانت المنطقة معمورة منذ القدم، وتدلل على ذلك التلال الأثرية التي تضم أنقاضاً وأدوات من الفخار والحجارة، وبقايا معالم طريق رومانية.

## - عائلاتها:

الكنعان.

## • المزار (بيسان):

المزار قبيلة بدوية تقيم في غور بيسان الشمالي على مسافة 5 كم من مدينة بيسان، تبلغ مساحة أراضيها (20739) دونماً، وتحيط بها أراضي قرى الجسر الجامع وسيرين ووادي البيرة وكوكب الهواء، وقدر عدد سكانها عام 1922 (950) نسمة، وفي عام 1945 (1560) نسمة، يحيط بأراضيها مجموعة من المواقع الأثرية أهمها: (تل شمدين) ويحتوي على تل

انقراض على ربوة طبيعية وبلاط على القمة وشقف فخار وأبواب وأساسات وشقف فخار، و(تل زنبقة) ويحتوي على تل أنقاض على ربوة طبيعية وبلاط على القمة وشقف فخار وأبواب وأساسات و(تل موري) وهو عبارة عن تل أنقاض، قامت المنظمات الصهيونية المسلحة بهدمها وتشريد أهلها في عام 1948.

#### - عائلاتها:

الضحاك، حميدي، البخيت، النهار، صلاح، شحيما، عرامشة، الفضيين، عميري، عيفان، فرحات، الفوارس، البشتاوي.

#### • الساخنة:

تقع مساكن عرب الساخنة إلى الشمال الغربي من مدينة بيسان، وتخترق هذا التجمع، الذي كان أول الأمر خياماً أو مضارب بدوية، طريق بيسان - العفولة المعبدة الرئيسة، وهناك طريق صالحة للسيارات تتفرع من الطرق السابقة لتصل عين الساخنة بقرية المرصص في شمال بيسان. تنخفض الساخنة 90 م عن سطح البحر وتقوم فوق سفوح الحافة الجبلية الغربية لوادي الأردن مشرفة على غور بيسان في الشرق، ويمر بأراضيها نهر جالود، وتضم تلك الحافة الجبلية كلا من جبل للقطاع إلى الغرب من الساحة مباشرة وجبال فقوعة في الشمال الغربي منها، وتكثر العيون المائية في هذه المنطقة، ومنها عين الساخنة وعين العاصي شرقي الساخنة، ثم عين زهرة إلى الشمال الشرقي، وعين الجوسق في الجنوب، وتقع بجوار الساخنة خرائب تل تومس، وتل الظهرة الكبير، وتل الظهرة الصغير.

#### - عائلاتها:

زوانة، الدخيل، مطالقة، القروط، مصلح، ذياب، فارس، أمديرس، شامخ، مراشدة، الورور، الفرج، شهاب، حمود، الصقر، الملاحي.

#### • المرصص:

تقع المرصص إلى الشمال من مدينة بيسان، على بعد 7 كم منها وترتفع 100م عن سطح البحر، وتبلغ مساحة أراضيها (14477) دونماً وتحيط بها قرى جبول وشطة، في 1945 بلغ عدد سكانها (460) نسمة، تضم القرية (بركة الفخت) في الجنوب وتحتوي على صهريج معقود، قامت المنظمات الصهيونية المسلحة بهدم القرية وتشريد أهلها البالغ عددهم عام 48 حوالي (534) نسمة، وكان ذلك في 1948 ويبلغ مجموع اللاجئين من هذه القرية في عام 1998 حوالي (3277) نسمة.



#### - عائلاتها:

الخطيب، الشايب، سلطان، الساجي، الديارنة، العواصي، الأعر، أبو خضر، الأسعد، السعدي، الجبعي، أبو حسن، أبو همام.

#### • تل الشوك:

تل الشوك قرية عربية تقع غرب مدينة بيسان على حدود قضاء جنين، وتربطها طريق فرعية معبدة بمدينة بيسان، وتربطها طرق فرعية ممهدة بقرى الأشرفية وقرونة والساهرية. أقيمت قرية تل الشوك في أقصى الطرف الغربي من سهل بيسان قرب الحافة الغربية للسفح عند قواعد جبال فقوعة، وتخفض 100 م عن سطح البحر، وتوجد عيون المدوع على بعد نصف كيلومتر جنوبي غرب القرية، وتغذي بمياهها وادي المدوع أحد روافد وادي شوباش الذي يرقد بدوره نهر الأردن، وتل الشوك صغيرة المساحة اشتملت في عام 1945 على ثلاثين بيتاً ينتظمها مخطط مستطيل، وكانت القرية شبه خالية من المرافق والخدمات العامة، وقد ضمت تل أنقاض وعليه آثار أسس، وتوجد كمثال هذه الآثار في الجهتين الشمالية الشرقية والشرقية من القرية حيث يقع على التوالي تل الشمدين وتل الذهب، وتوجد بعض الآثار أيضاً في موقع عيون المدوع في الجهة الجنوبية الغربية، وموقع عين العاصي في الجهة الشمالية.

#### - عائلاتها:

أبو الرب، شوباش، العبد، أبو فرحة، موسى، الياسين، السعدي، الخطيب، المصاروة.

#### • جبول:

جبول قرية عربية تقع في الجهة الشمالية من مدينة بيسان، وتصلها طرق معبدة ثانوية بكل من بيسان وقرية كوكب الهوا والحميدية، وتصلها دروب ممهدة بخربتي زبعة وأم صابونة، وقد عرفت في العهد الروماني باسمها الحالي. أقيمت جبول فوق إحدى التلال التي تمثل حضيض سفوح مرتفعات الحافة الجبلية لغور بيسان، وترتفع 100 م فوق سطح البحر، ويجري في أراضيها الجنوبية وادي العشة الذي ينحدر من المرتفعات الجبلية غرباً ويخترق غور بيسان رافد نهر الأردن.

#### - عائلاتها:

أبو الرب، أبوعقلين، العجمي.

## • جسر المجامع:

جسر المجامع، قرية عربية فلسطينية تقع على بيسان- طبرية إلى الشمال الشرقي من بيسان، وعلى خط سكة حديد بيسان- سمخ حيث توجد محطة جسر المجامع جنوبي القرية وتربطها طرق فرعية بالبيرة وكوكبة الهوا وسيرين .

- عائلاتها:

البيكار، البشتاوي، الغباري، العربي و ترشياوي.

## • خربة أم صابونة:

هي قرية فلسطينية في قضاء بيسان. وقد أخلت من سكانها من قبل العصابات الصهيونية خلال حرب 1948 في 21 مايو 1948 كجزء من عملية جدعون. كان يقع على بعد 10.5 كم من شمال شرق بيسان وعين أم صابونة. كانت القرية قائمة على أرض منخفضة عن قرية كوكب الهوا المجاورة، عند أسفل الجرف الشاهق الذي كانت كوكب الهوا تجثم عليه. وكانت تقع في الطرف الغربي من غور الأردن، وكان نهر الأردن على بعد 3،3 كيلومترات إلى الغرب منها. وقد استمد الوادي الذي يمتد في اتجاه الشمال الشرقي، والنبع الذي يجاوره، اسمها من اسم القرية. وُعدت خربة أم صابونة مزرعة في معجم فلسطين الجغرافي المفهرس. وتشير كميات من الفخار المهشم المتناثر فوق القرية، ومثلها أسس الأبنية الدارسة الناتئة من التراب، إلى أن الموقع كان أهلا في العصور الماضية. كان عدد السكان في عام 1948 حوالي 868 نسمة.

- عائلاتها:

لعميري، أبو صهيون، الشكور، البيكار، الشحام، العرامشة، الكايد، الفوارس، الظاهر، البشتاوي، سعيان، فرحات.

## • خربة الزاوية:

تبتعد القرية عن بيسان 11.5 كيلومتر كانت القرية تقع عند أسفل سفح شديد الانحدار يفضي إلى كوكب الهوا، وهي قرية مجاورة كانت مبنية داخل تخوم قلعة بلفور الصليبية. وكانت أنهر فرعية عدة تتدفق من ذلك السفح منحدره نحو غور الأردن ومارة قرب القرية. وكانت خربة الزاوية مصنفة مزرعة.

- عائلاتها:

ضحاك، البشتاوي، العوامر، الصالح، أبو محفوظ.

## • خربة الطاقة:

خربة الطاقة قرية فلسطينية في منطقة بيسان، وقد هجر سكانها "قوات الدفاع الإسرائيلية" خلال الحرب العربية، الإسرائيلية عام 1948 في 15 مايو 1948 تحت "عملية جدعون"، وهي تقع على بعد 14 كم شمال بيسان القريبة وادي البيرة التي تعمل بالطاقة عدة مصانع في القرية .

- عائلاتها:

آل البشتاوي.

## • فرونة:

فرونة قرية عربية تقع في سهل بيسان جنوبي مدينة بيسان، وقد اكتسبت أهمية خاصة لوقوعها على الطريق المعبدة التي تصل بيسان بالجفتك وأريحا، ولعل اسمها مشتق من الفرن للدلالة على شدة حرها، فقد أقيمت على بقعة من الأرض تنخفض نحو 125م عن سطح البحر عند أقدام حافة الغور الغربية وتحيط بها الأراضي الزراعية، وتتوافر المياه الجوفية التي تظهر في مجموعة من الينابيع إلى الغرب منها، وتغذي مياه هذه الينابيع وادي المدوع أحد روافد وادي شوباش الذي ينتهي في نهر الأردن، وقد سمح ذلك بإقامة زراعة مروية غربي فرونة.

- عائلاتها:

الحاج، الحججوج، أبو الرب، الشكاكية، الكاحوشة، الروبية، الشيبية، عقلة، حصيد، زغيان، الفروان، بلال، القروط، الحمود.

## • الضحاك:

تقع الضحاك في محافظة بيسان.

- عائلاتها:

عميري، العفين، سعيقان، فرحات، الفوارس، النهار، صلاح، البشتاوي، شحيمات، عرامشة، حميدي، البخيت.

## • سيرين:

سيرين تحريف لكلمة "سير" الأرامية، وتعني القمة وتقع في أقصى شمال قضاء بيسان وتبعد عن المدينة 17 كم على ارتفاع (200) متر عن سطح البحر وتحيط بأريضاها قرى عولم والكيرة والبيرة.

## - عائلاتها:

الزعبي، التماس، الهيجانة أو أبو الهيجاء، الحنا، كتانة، شحادة، الماهلي، خشبيون، السعدي، أبو خضرة، رباعي، شمالي، مقادحة، اغماسة.

## • شطة (بيسان):

شطّة قرية عربية كانت تقع على بعد 10 كم شمال غرب بيسان، قريباً من تفرع خط سكة حديد الحجاز، وطريق بيسان - العفولة - حيفا، وموقعها الجغرافي ذو أهمية كبيرة لأنها البوابة الغربية لسهل بيسان، الذي يربط سهل مرج ابن عامر غرباً بوادي الأردن شرقاً، لذا كانت شطة محطة للقوافل التجارية القديمة وللجيوش، وتصلها طرق فرعية بمجموعة من القرى العربية المجاورة، مثل المرصص وبيلى والطيبة وقومية.

نشأت شطة على الجانب الشرعي لأحد الأودية التي ترفد نهر جالود فوق أقدم الحافة الشمالية الغربية لسهل بيسان، وتنخفض قرابة 65 م دون مستوى البحر، وتحيط بها الأرض الزراعية من الجهتين الشمالية والشرقية، لذا فإن موقعها يجمع بين الوظيفتين الحربية والاقتصادية، قامت شطة على أنقاض مخلفات أثرية قديمة تشتمل على أساسات وأعمدة وحفر منقورة في الصخر ومقبرة قديمة، كانت مساحة الأرض التي قامت عليها شطة صغيرة، وكانت المباني السكنية تتجه في امتدادها جنوباً منجذبة نحو طريق بيسان - العفولة، ونحو محطة السكة الحديدية.

## - عائلاتها:

أبو حماد.

## • الطيبة:

تقع الطيبة في الشمال الغربي من بيسان، في نحو منتصف الطريق بين قرتي كفرا والناعورة من أعمال الناصرة، ترتفع القرية 100م عن سطح البحر، وتبلغ مساحتها حوالي 22 دونماً.

## - عائلاتها:

الجاروشي، السبارجة، الزعبي، فودة، ناصر، عبدالرزاق، البطوش.

## • طيبة الزعبية:

طيبة الزعبية قرية عربية تقع في الجنوب الشرقي لمرج بن عامر في شمال فلسطين، سكانها من عرب 48 الذين بقوا في بلادهم، وهي أقرب قرية عربية اليوم إلى منطقة عين جالوت تحيط بأرضها أراضي جبول والحمدية وشتا وكفرا وبيلى والطيبة.

- عائلاتها:

فودة، الجاروشي، السبارجة.

### • الطيرة (بيسان):

الطيرة قرية عربية تقع إلى الشمال الغربي من مدينة بيسان، تصلها دروب ممهدة أو طوق ثانوية، تصلح للسيارات، بقرى عولم والطيبة وكفر مصر، تقع القرية على تل يرتفع قرابة 120م عن سطح البحر، وينحدر ذلك التل انحداراً شديداً من الجهات الشرقية والشمالية والغربية، وتجف بالقرية الجروف الوعرة من الجهات المذكورة، وتطل طيرة بيسان في الشرق على مجرى وادي الطباح أحد روافد وادي البيرة، وهناك عين المزاريب في ظاهر القرية الشمالي، بمحاذاة مجرى وادي الطباح، يصلها بالقرية درب ممهد، وإلى الشمال من القرية تقع منطقة تكثر فيها عيون الماء التي تغذي وادي الطيبة بمياهها، ومنها عين البيضا وعين المصطفى.

نشأت القرية عند الجانب الجنوبي للطريق التي تربطها بقرية الطيبة، والتي تمتد مخترقة القرية، إلى عين المزاريب، ثم نمت مباني القرية على جانب الطريق الشمالي، وبلغت مساحتها 29 دونماً، وخلت منها الخدمات والمرافق العامة، مساحة الأراضي التابعة للقرية 10207 دونمات، منها 148 دونماً للطرق والأودية، تحيط بها أراضي قرى سيرين وعولم والمعذر وكفر مصر ووادي البيرة ودنة والطيبة.

- عائلاتها:

النوباني، العرايزة، قريص، الحسيني، الناطور، الشرعان، الزبيدي، الخطيب، نفاع، الثاني.

### • عرب العريضة:

تقع مساكن عرب العريضة إلى الجنوب من بيسان، وإلى الغرب من عرب الصفا وعرب الزيدان، وإلى الشرق من قرية السامرية، وتصلها بالسامرية وبيسان ومسيل الجزل والفاطور طرق صالحة للسيارات، وتقع قرية البيت الأحمر في ظاهر عرب العريضة الشرقي، عند ملتقى الطرق القادمة من أراضي الزور على نهر الأردن ومن قرية الخنيزير في الجنوب، ومن السامرية في الغرب، والتي تنطلق بعد ذلك في طريق واحدة نحو بيسان، تنخفض الأراضي التي كان يقطنها عرب العريضة قرابة 190م عن سطح البحر، وتكثر الينابيع وعيون الماء حول مضاربهم، مثل عين تل الرعيان وعين العريضة وعين الويدي، وهناك مجموعة من الينابيع إلى الشرق من تل الرعيان وإلى الجنوب من مواقع عرب العريضة، وتخرق بعض المسيلات المائية أراضي عرب العريضة في اتجاه نهر الأردن، تغذيها العيون والينابيع، ويكثر نبات العليق في المنطقة، وتكثر فيها الجروف الوعرة والمقطعة.

## • عرب البواطي:

عرب البواطي هي قرية فلسطينية في قضاء بيسان، وقد هجر سكانها خلال الحرب العربية الإسرائيلية عام 1948، تقع على بعد 4 كيلومترات شمال شرقي بيسان في وادي بيسان، دمرت القرية بالكامل في 16 مايو 1948، ووفقاً لمؤرخ الفلسطيني وليد الخالدي، لقد تم هدم جميع منازل القرية، ما تبقى من الجدران الحجرية البازلتية، دمرت منازل القرية كلها، ويمكن رؤية بقايا الحيطان الحجرية، والأسس المربعة والمستديرة، بين الأعشاب البرية، والموقع مسيَّح، والأراضي المجاورة مزروعة بشتى أنواع المحاصيل، وما زالت أحواض الأسماك، التي كان سكان القرية يستخدمونها قائمة، وثمة حقول مروية تمتد إلى الغرب منها.

### - عائلاتها:

حايمة، السورشي، مبدي، الأحمد، أبو عساف، الزور، سلامة، المشلخي، السواركة، العقلة، الحمدان، الصباح، الفندي، المصري، الحمدون، التيهة، اقصير، الزبيدات، أبو رجال.

## • عرب الصفا:

يقع تجمع مساكن عرب الصفا على بعد نحو 10 كم جنوب شرق بيسان، وإلى الشرق من مضارب العريضة، وكانت المساكن في الأعلى خياماً ومضارب بدوية، تحول معظمها، بعد استقرار السكان، وتركهم حياة التنقل والترحال، إلى مساكن ثابتة.

تخترق أراضي عرب الصفا طريق ثانوية للسيارات تتفرع من طريق بيسان - أريحا الرئيسية، وهناك درب ممهد يصل بين أراضي عرب الصفا وميسل الجزل، وآخر يصلها بمخاضة طريخيم على الأردن.

تنخفض أراضي عرب الصفا بين 200 و240 م عن سطح البحر، وتكثر في الأراضي القريبة من نهر الأردن وعيون الماء، كعين التين وعيون البراق، وقد انتشرت المساكن والمضارب حول الطريق الثانوية المتفرعة من طريق بيسان - أريحا، وكانت المساكن من الطين والقصب.

### - عائلاتها:

الدعوم، شلاش، الوادي، جبر، الدوامسة، العليات، عرب الغزاوية، عرب الصقور، آل محاميد، صلبخ، حلوط، الرجلات، مصالبيخ، الحماصات.

## • عرب البشتاوي:

عرب البشتاوي أو عرب البشاتوة أصحاب هذه القرية الذين انتشروا في بيسان عند جسر المجامع وأم صابونة وخربة الزاوية وفي عام 1948 شردوا (سواء بضم الشين أو بفتحها

سيان) إلى بضعة كيلومترات شرق النهر (نهر الأردن) وأصبحوا الآن يشكلون معظم سكان الأغوار الشمالية ثم انتقل البعض إلى اربد وعمان وغيرها.

#### - عائلاتها:

أبو طافش، العطايي، البكار، العرامشة، الفوارس، أبو محفوظ، الشماليات، الفضيين، العليمات، المساد، السوالمية، الفروخ، الحوارنة، العرامشه، الطوابشة، المليات، حوارنة، أبو شعيب، الصقور، الشكري، السبورجي، أبو صفوك، شعيبات، الحوافضة، أبو صهيون، العمري، الشاكور، سعيقان. الشحيات، السميري، البخيت، الحماد، الوديان

#### • الغرير:

الغرير تقع قضاء بيسان وأقرب قرية لها فاتور.

#### - عائلاتها:

الناطور.

#### • الفاتور:

الفاتور قرى "فلسطينية" في منطقة بيسان، الفاتور، لعلها من فطر الشيء أي شقّه، وتقع أراضي الفاتور في أقصى جنوب بيسان عند حدود طوباس، تنخفض 199 متراً عن سطح البحر ومساحة أراضيها 729 دونماً 12 دونماً للطريق والوديان ودونمان لغرس الزيتون، وتحيط بأراضي الفاتور أراضي الحمراء وطوباس.

#### - عائلاتها:

دار العزيز.

#### • قومية (بيسان):

قومية تقع عند الحدود الشرقية لقضاء جنين، وإلى الشمال الغربي من مدينة بيسان، وتبعد عنها 12، 5 كم وترتفع عن سطح البحر 75 م، وتبلغ مساحة أراضيها (4898) دونماً، تحيط بها أراضي قرى الطيبة وبنى والمرصص وشطة، ويحيط بالقرية مجموعة من المواقع الأثرية أهمها: خربة جبع وتل الشيخ حسن في الجنوب وفيهما مغائر وصهاريج منقورة في الصخر، قامت المنظمات الصهيونية المسلحة بهدم القرية وتشريد أهلها البالغ عددهم عام 48 (510) نسمة، وكان ذلك في 26 / 3 / 1948، وعلى أراضيها أقامت "عين حرود" سنة 1921، وقد قسمت "عين حرود" في أوائل الخمسينيات إلى جزأين "عين حرود، إهور" و"عين حرود، مئوحاد"، وتقع الأولى على أراضي قرية قومية وأما الأخرى فتقع على أراضي قرية تمرة.

#### - عائلاتها:

العيادي، اليوسف، الخطيب، جماحنة، المصاروة، أحمد، مرعي، أبو الحسن، الصالح، أبو قنديل، قربة، عروان، رشيدات، مشلوط، السيد أحمد، بخيتان، بني عدي، الدهيمش، الملاك، الأدرسي .

#### • كفرة:

كفرة قرية عربية تقع شمال مدينة بيسان بين قريتي الطيبة وكوكب الهوا، وتتوسط عدة قرى هي: كوكب الهوا في الشرق، والبيرة في الشمال، ودنة في الشمال الشرقي والطيبة في الغرب، والمرصص في الجنوب، وجبول في الجنوب الشرقي، ويبل في الجنوب الغربي، وتتصل كفرة بتلك القرى جميعاً بطرق صالحة لسير السيارات، وقد استفادت كفرة من ذلك الموقع المتوسط فشكلت عقدة مواصلات في تلك المنطقة.

أقيمت كفرة فوق حضيض تلال الحافة الغربية لغور بيسان على ارتفاع 180م عن سطح البحر، ويحدها وادي البيرة من الشمال وغور بيسان من الشرق ووادي العشة من الجنوب، ويمثل موضع القرية خطأ لتقسيم المياه بين الأودية المنحدرة إلى الشمال لترفد وادي البيرة، والأودية المنحدرة جنوباً لترفد وادي العشة، ويجري جنوبها وادي الغربي الذي يرفد وادي يبل ووادي الجرم الذي يرفد وادي العشة.

#### - عائلاتها:

أبو الرب، مدلل، البرور، بكر، حسين، النجيب، عبد الهادي، الخطيب، شحادة، مسعد، القصراوي.

#### • كفر مصر:

كفر مصر التي تقع في منطقة مرج ابن عامر، التي يشتهر أهلها بالكرم وحسن الضيافة وحسن الاخلاق، يرجع اسمها إلى المصريين الذين استقروا فيها منذ العهد الكنعاني، وتقع في أقصى الشمال الغربي لقضاء بيسان، عند الحدود الجنوبية لقضاء الناصرة، وترتفع 200 م عن سطح البحر، وتبلغ مساحة أراضيها (16332) دونماً، تحيط بها أراضي قرى الطيبة الزعبية من الجنوب، وقرية طيرة الخراب من الشرق، وتحدها من الشمال أراضي قرية معذر وقرية مسحة (كفر طأبور) قضاء طبريا، ومن الغرب يحدها أراضي قرية الرينة، أم الغنم وقرية اندور وطمره الزعبية من قرى قضاء الناصرة الجنوبية الشرقية.

#### - عائلاتها:

الصبيحي، الزعبي، السبروجي، قلاحين، شقور، خيام، حمامة، عبود، حايك، مسادي، أبو رجال، حسونة، صبحية.



## • كوكب الهوا:

كوكب الهوا قرية عربية تقع شمال مدينة بيسان، وتربطها بقرية الطاقة طريق تتفرع من طريق بيسان، سمخ الرئيسية، وتصلها طرق صالحة للسيارات بقرى البيرة وجبول وكفرة، والمرصص، وتشرف كوكب الهوا على نهر الأردن في الشرق وبحيرة طبرية في الشمال الشرقي، وتطل على المنطقة الغربية التي تضم القرى المذكورة آنفاً، أي أنها تتحكم بالطرق المؤدية إلى المناطق الغورية في الشرق والمناطق المرتفعة في الغرب، وبذلك تتمتع بموقع استراتيجي ممتاز يرتفع 313 م عن سطح البحر ويقوم على حافة تطل مباشرة على نهر الأردن وينحدر بشدة باتجاه الشرق، في حين يتدرج في الانحدار ساحة الغرب، وقد قامت كوكب الهوا في أعلى نقطة من الجزء الشمالي لتلك الحافة، وتتحد من جهتها الشرقية عدة أودية باتجاه وادي الأردن، وتكثر الينابيع والعيون في هذا الجانب، وتكثر الجروف الوعرة أيضاً إلى الجنوب.

### - عائلاتها:

العجاجة، العزايزة، مبارك، أبو الرب، الخطيب، الشجراوي، الجابر، المستريحي، نصر، خليفة، أبو الهيجا، الزعبي، العجاوي، البشتاوي، العو.

## • زبعة:

زبعة قرية فلسطينية مهجرة، تقع إلى الشمال الشرقي من مدينة بيسان، يمر بها الخط الحديدي الحجازي وطريق بيسان - سمخ، أقيمت زبعة فوق مساحة صغيرة من الأرض المنبسطة على الضفة الجنوبية لوادي العشة، تنخفض نحو 225م عن سطح البحر، يتجه امتداد القرية من الشمال الغربي إلى الجنوب الشرقي بعيداً عن مجرى الوادي خشية التعرض لأخطار فيضاناته الشتوية، و تحيط بالقرية مجموعة من التلال الأثرية تدلّ على أنّ المنطقة كانت معمورة في الماضي.

### - عائلاتها:

الشحام.

## • دنة:

دنة تقع إلى الشمال الغربي من مدينة بيسان وتبعد عنها 13 كم وترتفع 100م عن سطح البحر، وتقوم فوق بقعة قرية (تينا) في العهد الروماني، وقد كان انبوب النفط العراقي يمر فوق أراضيها قبل عام 1948، تبلغ مساحة أراضيها (6614) دونماً، تحيط بها أراضي قرى البيرة ووادي البيرة وكفرا والطيبة والطيرة.

- عائلاتها:

الحسيني، الملحم، عبد الجبار، الحردان، أبو عباس، العابدي، السعدي، الشربيني، توفيق، الشلبي، السعيد، الحسن، الدناوي، موافي، الخطيب، البشتاوي، الملاح، عرفات، قاسم

### • مسيل الجزل:

القرية تقع في رقعة مستوية من الأرض، وتشرف على منطقة فسيحة مفتوحة إلى الشرق، ويدها غور الأردن، وكان ثمة بين ضفتي نهر الأردن مخاضتان، هما مخاضة الطريخيم ومخاضة الصغير، تشكلان بوابتي العبور إلى وادي الأردن شرقاً، وكانت طريق فرعية تربط القرية ببيسان، وطرق فرعية أخرى تربطها بالطريق العام بين بيسان وشرق الأردن.

- عائلاتها:

الزينات، الغزاوية.

### • يبلى:

يبلى قرية عربية تقع بين قريتي المرصص وكف في الشمال الغربي من مدينة بيسان، وهي ملتقى عدة دروب تصلها بقرى كفرة والمرصص والطيبة.

قامت القرية في بطن وادي يبلى (الذي اتخذت اسمها منه) على ارتفاع 30 م عن سطح البحر عند حضيض تل يقع غربها، ويلتقي عندها وادي يبلى ووادي أبو الشبرين ووادي الغربي ووادي الخراف بعد مروره بالقرية، وقد نمت مباني القرية بشكل شعاعي عند ملتقى الدروب التي تصلها بالقرى المجاورة، ولكن امتدادها بمحاذاة درب المؤدي إلى عين يبلى كان أكبر، وأما مساحة القرية فهي 12 دونماً وكانت تشرب من عين يبلى الواقعة في بطن الوادي عند التقائه بوادي الغربي، وفي جنوب القرية الشرقي خربة أم السعود.

- عائلاتها:

تميا، الثعلبي، العابدي، جاعوني، أبو الرب، الزبيدي، أبو سته، الرويعي، الشريعة، أبو مسامح، فرح الله، أبو رواع، أبو العدس، الصقر، أبو الحمص.

## عائلات قرى بيسان:

العايدي، يبلى، الدناوي أو دنة، جماحنة، قومية، العيسى، بيسان، الكنعان، الغزاوية، الشحام زبعة، الجبعي المرصص، أبو عباس دنة، أبو دبور الخنيزر، الفوارس بيسان، زوانة الساخنة، الجاروشي الطيبة، الحردان دنة، آل البشتاوي، المزار، البشاتوة، الدعوم بيسان، الشايب المرصص، الحفناوي، بيسان، البشتاوي، الشحيمة، أبو توبة بيسان، منصور بيسان، الناطور الطيرة، أبو جويد الأشرفية، الخياط، أبو حماد شطّة، العجاوي، الادريسي، السيد أحمد، الغرير الفاطور، السبروجي كفر مصر، الجبالي بيسان، أبو شاويش بيسان، الماحي الساخنة، المحروم بيسان، قلاحين كفر مصر، أبو فرحة تل الشوك، العو كوكب الهواء، العزيزة كوكب الهواء، العرسان بيسان، العرسان الحمراء، العجاجة كوكب الهواء، العبدالله البيرة، العبد تل الشوك، العبادية قومية، طحطموني بيسان، الزبيدي الطيرة، الرقوب بيسان، الشيدات قومية، أبو الرب كوكب الهواء، أبو الرب جبول، أبو الرب تل الشوك، أبو خليل بيسان، الخطيب تل الشوك، الخطيب الطيرة، الخطيب كوكب الهواء، الحمراء بيسان، حمدان بيسان، الحصري بيسان، أبو جراد البيرة، الثعالبة البيرة، الثاني الطيرة، توفيق دنة، زعبي كفر مصر، زعبية كفر مصر، السبارجة الطيبة، السعدي تل الشوك، الساجي المرصص، سلطان المرصص، الشجارنة كوكب الهواء، الشجراوي كوكب الهواء، الشرعان الطيرة، شريدي بيسان، شقور كفر مصر، الشلبي دنة، شوباش تل الشوك، الصالح البيرة، صبحية كفر مصر، صبيح كفر مصر، الصقر بيسان، الصقر الساخنة، الطاهر البيرة، شهاب الدين الحميدية، الملحم دنة، الشربيني دنة، عبد الجبار دنة، السعدي دنة، مبارك كوكب الهواء، نفاع الطيرة، الحسيني الطيرة، أبو قدح بيسان، أبو زيد بيسان، أبو الرب كفر، أبو قدح كم عجرة، أبو رحال بيسان، المساد البيرة، المصاروة تل الشوك، المصاروة قومية، آل ملاك بيسان، مندحاوي بيسان، موسى تل الشوك، النوباني الطيرة، أبو همام المرصص، الياسين تل الشوك، اليوسف البيرة، اليوسف قومية، حايك كفر مصر، حسونة كفر مصر، حمامة كفر مصر، خيام كفر مصر، عبدو كفر مصر، مسادي كفر مصر، أبو رحال كفر مصر، مبارك بيسان، الهبرات بيسان، أبو دمس الحمراء، البطوش الطيبة، تهتموني بيسان، تميا يبلى، أبو النعاج أم عجرة، الخطيب قومية، القيسي الخنيزر، أبو خروب بيسان، قريص الطيرة، الحسيني دنة، الخطيب المرصص، الثعلبي يبلى.


## عرب الصقور:

البَدْنَدِيَّة، البراغلة، البرقات، البشاكمة، البشيرات، جَرَبَت، البياطرة، الثلججة، الثعالبة، الجويزة، الجيران، الحارثي، الحبيب، الحران، الحلاوات، الحمادنة، الحميصات، الخلايله، الخوالدة، الدعوم، الدغيم أو المخالب، الدقادقة، الدوامسة، الدويلب، الذويبان، الربيعة، الرباعية، الرشيدة، الرويعي، الزبيدات، الدرويش، الدخيل، العباس، الحسيان، المجبل، الورور، المطالقة، الدولات، الذياب، الفرغ، العساف، المرشد، القلوات، النويرات، الخضر، الجريسات،

الدرافلة، السراجات، الزناهرة، الزيدان، السبارجة، السرحان، السويركي، الشداد، الشهور،  
الشوابكة، الشيران، الصفرا العابد، العُبادَة (الخبابي)، اخوان فرجة أو الفرجات، العبيد (عبيد  
الجنّاح)، العرجات، العركز، العليات، العنبر، العويتات، الغرير، الغزالين، الغنية، الفريوان،  
القحاوشة، القراميل، القروط، القشوش، القظام، القلايا، القمش، القوصان، اللعيبات، اللويمي،  
المخيزيم، المروج، المريخات، المريسات، المزعل، المسناد، المضعان، المعادين، الملاك،  
المنظوري، المهيرات، المهادوة، الموالي، النعيمات، الهميل، الهميم، الهوارة (الهوري)، الهيال،  
الوادي، الصقور، صقور الجويده، صقور الطفيلة، صقور نوبة الخليل، صقور غزة وبئر  
السبع.



# خمسة عشرة: حيفا





## حيفا

هي من أكبر وأهم مدن فلسطين التاريخية، تقع اليوم على الساحل الشرقي للبحر المتوسط، وتبعد عن القدس حوالي 158 كم إلى الشمال الغربي، يبلغ عدد سكانها حوالي 272181 نسمة إضافة إلى 300000 يعيشون في الضواحي السكنية حول المدينة، مما يجعلها ثالث أكبر مدن البلاد حالياً بعد القدس ويافا من حيث السكان، الذين يشكل اليهود منهم الغالبية، بينما يشكل العرب (مسيحيون ومسلمون) الأقلية بعد تهجير معظمهم في النكبة عام 1948.

### عائلات مدينة حيفا:

عابدي، الحاج، سقيرق، القزق، القلق، نفاع، بدوان، قرطان، قرمان، بيلاني، خاسكيه، الغُربي، مياسي، اريميد، دمرية، الطحان، أبو سالم، محمديّة، داورجي، شرفي، البيك، الأكل، الديك، الكسيح، حوا، حرو، غزاوي، عودة، أبو هوش، رنو، شبلاق، المختار، مسمار، أبو غليون، العضم، الحسن، القلعاوي، كيلو، جورج، خوري، خالد، القارورة، الخطيب، الهاني، القسام، عبد الرحمن، الخمرة، أبو دبوسة، دبوس، العجوز، أبو سراج، التمساح، ديب، العثمان، عثمان، عتمة، سلامة، شتا، البرد، البحاري، البحري، توني، الكرمي، جانا، حاج ابراهيم، الناطور، أبو زيد، أبو الحسن، أبو يونس، الجارحي، طوبي، أبو طه، شعبية، الأسود، برهم، مصطفى، صليبا، فياض، الحاج أحمد، خشان، الصلح، أبو رقبة، عطية، خطاب، الحافي، سرور، اليتيم، بريشة، سعد الدين، صوان، حمادة، عبد الفتاح، شنار، أبو النيل، قاسمية، مخلص، الأخ، أبو زيتون، أمال، دلاعة، توما، الشرقاوي، التعمري، صلاح، الأحمد، الجدع، سويدان، الأبيض، نصر، حكيم، كريم، القط، خميس، السابق، منصور، النجمي، عجينة، العيون، المغربي، حرب، أوغلي، عكاشة، شلحت، زعبلاوي، مستو، محمد شريف، عامر، نور الله، سخيني، الشوملي، سلمون، الخالدي، كحيل، عبده، عباسي، رمالي، الحاج خليل، سحاني، دلول، الحاج حامد، أبو جراس، جبران، أبو العردات، دحبور، أبو أصبع، الخياط، زريق، نقولا، نقاره، عوض، جريس، أبو رحمة، عبد الله، حبيبي، السعد، منسى، حوراني، حداد، أبو داهش، كيلاني، عقيلة، الخرسانة، الحاج علي، مراد، خلف، شنكل، حسون، صيقل، تركي، ملحس، معاني، ستيتية، الغلاييني، زكا، مطلق، جلندري، سلوم، البحري، أبي حلقة، عبيد، الأسعد، القوتلي، كشورة، حوارنة، المهاني، أصفر، حوتري، دوماني، آغا، العسلي، النجار، بدوية، المقداد، الزعبي، زين العابدين، المنصوري، فواز، عابدي، الحاج، سقيرق، القزق، القلق، نفاع، بدوان، قرطان، قرمان، زهران، خشان، بيلاني، خاسكيه، الغُربي، مياسي، كريميد، دمرية، الطحان، أبوسالم، محمديه، داورجي، شرفي، البيك، الأكل، الديك، الكسيح، حوا، حرو، غزاوي، عودة، أبو هوش، حمودة، شعبية، رنو، شبلاق، المختار، مسمار، أبو غليون، العضم، الحسن، القلعاوي، كيلو، جورج، خوري، خالد، القارورة، الخطيب، الهاني، القسام، عبد الرحمن، الخمره، أبو دبوسة، دبوس، العجوز، أبو سراج، التمساح، ديب، العثمان، قرعاوي،



عثمان، عتمة، سلامة، شتا، البرد، البحاري، البحري، توني، الكرمي، جانا، حاج ابراهيم، الناطور، أبو زيد، تفاح، أبو الحسن، أبو يونس، الجارحي، طوبي، أبوطه، شعبية، الأسود، برهم، مصطفى، صليبا، فياض، الحاج أحمد، خشان، الصلح، أبو رقبه، عطية، خطاب، الحافي، سرور، اليتيم، بريشة، سعد الدين، صوان، حماده، عبد الفتاح، شنار، أبو النيل، قاسمية، مخلص، الأخ، أبو زيتون، كمال، دلاعه، توما، الشراوي، التعمري، صلاح، الأحمدى، الجدع، سويدان، الأبيض، نصر، باطو، حكيم، كريم، القط، عصفور، خميس، السابق، منصور، النجمي، عجينة، مرمش، العيون، المغربي، حرب، أوغلي، عكاشه، شلحت، زعبلاوي، محمد شريف، عامر، نور الله، سخني، الشمولي، سلمون، الخالدي، كحيل، عبده، عاصي، الصباغ، ورور، طباجة، حداد، أبو زهرة، بشكار، عباسي، رمالي، الحاج خليل، سحاني، دلول، الحاج حامد، أبوجراس، جبران، أبو العردات، دحبور، أبو أصبع، الزمخشري، البستوني، الجراح، عبد الحليم، الجاجة، غانم، الخياط، زريق، نقولا، نقاره، عوض، كولك، جريس، أبو رحمة، عبد الله، حبيبي، السعد، منسى، حوراني، حداد، أبو داهش، كيلاني، عقيلة، الخرسان

### • أبو زريق:

تقع قرية أبو زريق إلى الجنوب الشرقي من مدينة حيفا وتبعد عنها 23 كم، وترتفع 100 م عن سطح البحر، بلغت مساحة أراضيها 6493 دونماً، قدر عدد سكانها عام 1938 حوالي 406 نسمة وفي عام 1945 حوالي 550 نسمة، يحيط بالقرية مجموعة من الخرب مثل خربة أقرية وقيرة وام الزينات الريحانية دالية الروحة وأبو شوشة، يحيط بها شمالاً قرية أبوشوشة، الريحانية الجنوب الغربي.

#### - عائلاتها:

المشاركة، العربي، الجوابرة، الغبابشة، الشحادات، البخيت، بدس اجليل، الغرابلية، دخنوس، الفخايشة، الغمّاز، الفواضلة، الشواهين، مصالحة، شوباش، الحاج، التايه، شتيوي، رموني، ارشيد، فراجي، قأبوش، خوجة، العبدالله، أبو عطية، رموني، المولد، محمد، محمود.

### • أبو شوشة:

تقع قرية أبو شوشة إلى الجنوب الشرقي من مدينة حيفا وتبعد عنها حوالي 25 كم وترتفع 125م عن سطح البحر وتمر طريق حيفا - جنين المعبدة بشمال القرية الشرقي، وترتبط بها بطريق غير معبدة طولها نصف كيلومتر تحدها قرية أبو زريق شمالاً وخربة لد شرقاً الغيبية التحتا والغيبية الفوقا جنوباً و النغنية من الجنوب الشرقي وقرية الريحانية غرباً.

#### - عائلاتها:

عرب الشقيرات، عرب العايدة، عرعراوي، أبو جريس، الفواعير، عشوق، طبيشات، الزقارطة، الصقر، سمور، النهار.

## • أبطن :

قرية أبطن قرية عربية (بدوية) تقع إلى الجنوب الغربي من مدينة شفا عمرو، وتقع ضمن لواء حيفا.

- عائلاتها:  
عمرية.

## • أم القطوف (أم القطف) :

هي قرية عربية، تقع أقصى غربي منطقة وادي عارة في المثلث الشمالي جنوبي لواء حيفا .  
- عائلاتها:  
كبها.

## • أم التوت:

تقع جنوب حيفا غربي جبل الكرمل على ارتفاع 40 م عن سطح البحر .

## • أم الدفوف

قرية مهجرة تقع جنوب غرب مدينة حيفا، ويحدها من الشمال دالية الروحة ومن الجنوب قرية خبيزة ومن الغرب أم جمال وصبارين ومن الشمال الشرقي قرية جعارة ويحدها من الجنوب الشرقي قرية البطيمات.

- عائلاتها :

دار الحسن، أبو علي، الجابر، عوني، الظاهر، الخطيب، عمران، أبو خديجة.

## • إجزم:

تقع اجزم في القسم الغربي من جبل الكرمل على ارتفاع 100 م فوق سطح البحر 28 كلم جنوبي حيفا، من شرقها يقع جبل المقورة، وفي غربها جبل المغير ويوجد في شمالها الشرقي سهل يسمّى وادي الحمام، بالإضافة إلى ذلك يمر بشمالها واد يصب في البحر المتوسط يدعى وادي المغارة يحدها قرية الكرمل وعين حوض شمالا وقرية ام الزينات شرقا وقرية جبع والمزار غربا و صبارين وقمبازة جنوبا.

## - عائلاتها:

الماضي، زيدان، البلاطة، الطرافشة، الخدايشة، والبالى، والدرأوشة، العطشانية، وأبو عيطة، ودار أسعد، ومحسن، وأبو زميرو، أبو حمدة، الحميدي، والواوي، الأبرص، الجياب، أبو شقير، عبد المعطي، تركي، أبو عابد، أبو سرية، أبو خليفة، الفريزة، الشيخ قاسم، والنجيرمي، أبو زيد، دهشان، النبهانى، أبو ربيع، خليفة، داوود، أبو رقطي، عبد الهادي، عبد الحليم، نصار، ماضي، الدوايمة، العواصي، العمق، عيد، بلاطة، الشيخ حسين، قدسي، الدواش، العزايذة، الحسن، أبو خليف، الزين، الاسعد، الصوالحة، أبوزرد، الربوب، حرادات، فرحان، السويطات، الزيود، الحسن، الحمزة، الشنبور، الرجا، الزعيم، الرمض، المصري فاعور، عبد الجواد، الصالح، الجمل، وشاحي، الزيدانة، الطنطور، الهقة، الكلخ، الخزنة، المطاوع، أبو قطمة، النجمي، الأسمر، أبو حرب، أبو هريس، البشير، المشينيش، الدبعي، أبو شلاش، الغزاوي، مسعود الباله.

## • إعلين:

إعلين هي قرية تقع في منطقة الجليل تقع شرق حيفا وشفا عمر، يبلغ عدد سكانها حوالي 13000 نسمة جميعهم عرب، 54% منهم مسلمون، 46% منهم مسيحيون، يقدر مساحتها بـ 18.000 كيلومتر مربع.

## - عائلاتها:

رسلان، أبو الهيجا، أبو النيل، أبو العسل، أبو غنيمه، أبو شحادة، ابراهيم، ادريس، الياس، اسكندر، اسعد، اشقر، برجاس، غبريس، جدعون، غزاوي، جرجورة، داوود، دحولي، دعيم، واعى، زهران، زيدان، حاج، خاطر، حافي، حبيب، حداد، حجيرات، خوري، خطيب، حر، حلاس، خشان، برداوي، سواعد، نعيمة، سكران، سمنية، سمرة، عبيد، عوابدي، عوالي، عودة، عويد، عزام، فهدان، فرعوني، قسوم، قسس، شهاب، شوملي، شحادة، تيم، هزهوني، عوالي، الناصر، الأسعد، النجمي، السليم، ابليس، نشاشيبي، طوقان.

## • أم الزينات:

أم الزينات هي قرية فلسطينية مهجرة تمتاز بأشجار الزيتون، كانت تقع على السفح الجنوبي لجبل الكرمل، على بعد حوالي 20 كم إلى الجنوب الشرقي من مدينة حيفا، على ارتفاع حوالي 320 م عن سطح البحر، تقع بين دالية الكرمل في الشمال، وأيضاً ديرة الروحة والمحرقه والروحة وأبو شوشة أما من الجنوب دالية الروحة وصبرين والكفرين، وكفر لام في الغرب، وقيرة ومرج ابن عامر في الشرق، ومن الغرب تقع قرية إجزم.

وإن أهل أم الزينات في أغلبهم هم أساساً من يعبد وأم الفحم، يعود أصلهم إلى الصحابي الجليل جابر بن عبد الله بن حرام بن غنم بن كعب الخزرجي الانصاري الذي عاش في الطفيلة في قرية تسمى صدقة وكان أحد احفاده عواد الصدقي الجابري الذي عاش في فلسطين وحكم منطقة يعبد وجنين، وتفرعت عنه عشائر متعددة في نابلس والناصره وام الفحم وحيفا.

#### - عائلاتها:

وتنقسم إلى بشر، بشير، عفانة، شوشاري، وآل الفحماوي وتنقسم إلى حمدان، حميد، حامد، دبور، والشيخ يوسف عشيره الزيناتي وبياري والحدان وصبح وأبو خليل أبو طالب الموسى والخطيب وعليان، أبو زرينة، مهارش، حسين، زيادة، عليان، سلامة، العلي، السّمك، الصفوري، البشايرة، حسّان، الشيخ يوسف، صبح، خضر.

#### • المنسي عرب بنيتها :

قرية فلسطينية مُهَجَّرَة، أنشأت على الحضيض الشرقي لجبل الكرمل المطل على مرج ابن عامر على ارتفاع 125 م عن سطح البحر، تقع على بعد 39 كم جنوبي شرق حيفا، وتعرف بالمنسي - عرب بنيتها أيضاً. تبعد عن حيفا 30 كم جنوب شرقي حيفا. تبلغ مساحتها المبنية حوالي 17 دونم، من مجمل مساحة أراضيها البالغة 12272 دونم. ويحيط بها قرى النغنية وعين المنسي واللجون وجعارة.

#### - عائلاتها :

الصلاحات، السّيد، أبو مليحان، الفراسين، ابراهيم، الخطيب، حويطي، السحاب، النصيرات، الفرحات، الحمود، المطلق، أبو حطب، هندي، الصيداوي، الغزاوي، الفرج، المصبح، أبو فواز، نوفل، أبو قريان، الحميد، أبو قطنة، البقيعي، الشّامي، آل ياسين، الكرايمة، سلوم، نياب، الخيرالات، ريماء، الشرعان، أبو دغمان، الأحمّد، السعيد، رياح، بدر، أبو الشّيخ، البعجاوي، المطلق، السويلات، الخليل، فرح، الغوادرة، أبو قطنة، بدر، الرويعي، السّاري، أبو فرجة، الموسى، ابداح، الجندي، أبو زاغة، بلال، أبو حطب.

#### • أم الشوف:

تحيط قرية أم الشوف عدة أودية، من شرق القرية يقع وادي الملح، وادي الناظف من الشمال، ووادي الصرار من الغرب أما من جنوب القرية لا يوجد وادٍ إنما يقع سهل الروحة. ويحدها صبارين شمالا وقرية خبيزة شرقا وقرية السنديانة غربا وقرية قنير جنوبا وقرية عارة من الجنوب الشرقي.

- عائلاتها:

صباح، صبح، شناعة، أبو جنزير، الياسين، سمور، أبو زور، السالم، الصباغ، العموري، بشر، عبد الفتاح، عبد الرحيم، فريج، قاسم، إسماعيل، المصري، الطيار، امر، عبد الله، العواطي، الرفاعي، عثمان، صادق، الأحمد، المسعود، أبو قدح، زرار، أبو السفاين.

● مشيرفة:

إحدى قرى وادي عارة في منطقة المثلث الشمالي وتبعد مشيرفة عن أم الفحم حوالي كيلومترين باتجاه الشمال الشرقي، وحوالي 40 كيلومترًا عن مدينة حيفا.

- عائلاتها :

المحاميد، الاغبارية.

● منشية زبدة:

تتواجد منشية الزبدة في الجزء الشمالي من مرج ابن عامر. تأسست القرية الحالية عام 1945.

- عائلاتها :

عبد الحليم، سعدي، حردان.

● أم العمدة:

تقع قرية أم العمدة جنوب شرق حيفا، وتبعد عنها حوالي 18 كم وترتفع 165 م عن سطح البحر وبلغت مساحتها المبنية 102 دونما فيما بلغت مساحة أراضيها 9225 دونم، بلغ عدد سكانها 302 نسمة.

● برة قيسارية:

تقع برة القيسارية جنوب مدينة حيفا وتبعد عنها 32 كم وترتفع عن سطح البحر 25 م تحدها جسر الزرقاء شمالا وخربة البرج من الشمال الشرقي وقرية كبارة وخربة الشونة والخضيرة شرقا عرب النفيعات جنوبا والبحر الأبيض المتوسط غربا.

- عائلاتها:

عرب العواص، عرب الشوابكة، عرب أبو قناشة، عرب مهر، أبو جنديل، عرب القرعان، عرب أبو حوج، عرب ملوح، عرب اللوح، عرب الحويطات، عرب الزبيدات، عرب البلاونة، عرب العافية،

عرب غانم، عرب النفيعات، عرب سمارة، عرب الفقرا، عرب ضميرة (الضمايرة)، عبيد، عرب زويدي، عرب التركمان، عرب الغوارنة، عرب الحمدون، المصعبي، العياط، الدرنخي، الجواليل، المشاركة، أبوهيكل، عنبر، جبر، بشناق، الحكيم، الصالح، أبو مصارع، رحيم، أبو عابد، الرغل، الجمال، عياط، مطير، سعيد، عبد ربة.

### ● بركة:

تقع قرية بركة إلى الجنوب من مدينة حيفا، وتبعد عنها 29 كم، وترتفع 100م عن سطح البحر، معنى الاسم تصغير كلمة (بركة) وقد دعاها الفرنجة باسم (بريكيت)، أما الصليبيون فكانوا يسمونها برواكية، في أواخر القرن التاسع عشر، كانت التلة التي بُنيت بركة عليها محاطة بالغابات وكان شكل بركة الحديث يمتد على محور شمالي جنوبي.

#### - عائلاتها:

عائلة الغزوي وعائلة أبو جعب وكعب وعائلة الجبالية وعائلة منصور، الناطور، الفقير، أبو جحش، العبد، أبو عزيزة، الخطيب، سلامة، الحمدوني، الحسين .

### ● بسمة طبعون :

بسمة طبعون مساحتها 344.6 هكتار وترتفع عن مستوى سطح البحر 199 متر وتبعد 13 كيلو عن مطار حيفا

#### - عائلاتها:

زبيدات، حلف، السعدية، أبو كليب، خوالد، مشايخ.

### ● بويشات :

هي قرية فلسطينية مُهَجَّرَة، كانت تقع إلى الشمال الغربي من أم الفحم وهي إحدى أصغر قُراها، تبعدُ عنها حوالي 4 كيلو في منطقة الروحة بالمثلث الشمالي، تمّ تهجير أهلها عام 1948 م .

#### - عائلاتها :

حبيطي، طاهر، خليفة، الغبارية، المحاميد

### ● البطيمات:

البُطَيْمَات، هي قرية فلسطينية مُهَجَّرَة، تقع إلى الجنوب الشرقي من مدينة حيفا، وتبعدُ عنها حوالي 31 كم وترتفع حوالي 200م عن سطح البحر، وهي من أقدم قُرى أم الفحم الواقعة

في منطقة الروحة يحدها من الغرب قرية خبيزة ومن الشرق قرية بياضة ومن الشمال قرية الكفرين ومن الجنوب قرية جعارة .

### • البياضة:

هي واحدة من اصغر القرى في المنطقة وتقع على تلة تطل على وادي عارة وهي قرية منفصلة وهي المشيرفة التي كانت جزء منها قبل النكبة.

### • الجعارة :

قرية عربية تقع على بعد 27 كم جنوبي شرق حيفا. منها 7 كم طريق معبدة من الدرجة الثانية هي التي تصلها بطريق مرج ابن عامر، نشأت القرية في جبل الكرمل. على ارتفاع 235م فوق سطح البحر.

### • الحارثية:

تقع جنوب شرق حيفا، ويمر خط سكة حديد درعا حيفا على بعد كيلو متر غرباً، موقع استراتيجي بين سهل عكا ومرج ابن عامر، وباعت الحكومة العثمانية أراضي الحارثية.

### • الدار البيضاء:

قرية فلسطينية مهجرة، كانت قائمة في امتداد سهل عكا، ولكنها كانت تتبع إدارياً لقضاء مدينة حيفا إذ تقع في ناحيتها الشرقية وتبعد عنها حوالي 7 كم، كان لموقع الدار البيضاء أهمية كبيرة ترجع لكونها كانت على الطريق العام الذي يأتي من مدينة عكا إلى مدينتي حيفا وجنين، هذا بالإضافة لإشرافها على سهل عكا شمالاً، ومرج ابن عامر شرقاً ومن الشمال والجنوب الشرقي.

- عائلاتها :

عرب العبيد، عرب السمينة، عرب النعيم، الغوارنة.

### • الزرغانية:

قرية أزيلت قبل النكبة في عهد الانتداب البريطاني وكانت ذا موقع مهم قريب من جسر الزرقا. تقع بها قلعة الزرغانية التي كانت سكناً لفوزي وصادق باشا. تقع في منطقة الساحل جنوبي حيفا وعلى مسافة 3 كم إلى الشرق من جسر الزرقاء وفي الطرف الغربي لبنيامينا. تحدها من الجنوب البرج وحديدون.

## • الشلالة:

قرية ازيلت قبل النكبة أيام الانتداب البريطاني ويوجد بها عين الشلالة

## • بيسان (حيفا):

تقع بيسان في محافظة حيفا، وهي مركز هام يجمع بين الوظائف الإدارية والزراعية والتجارية والتعليمية في فترة الانتداب البريطاني. واشتهرت بكثرة ينابيعها وبزراعة الموز، إضافة إلى أنه كانت فيها دار سينما وسوق تجاري ضخم وناد للشباب. وفي العام 1945 تم تشييد أول مدرسة ثانوية زراعية، ناهيك عن محطة قطار بيسان التي كانت جزءاً من السكة الحجازية، وأعدت إسرائيل تفعيلها أخيراً، وبقي أهلها بالداخل موزعين بين الناصرة وحي الكبابير في حيفا وقرى الفريديس

- عائلاتها:

شاهين، عودة، عودات، كيال

## • الفريديس:

الفريديس هي قرية عربية وجزء من منطقة حيفا، وتقع على سفح جبل الكرمل بمحاذاة شارع حيفا، يافا، تبعد 3 كم شرق شاطئ البحر الأبيض المتوسط وعلى مفترق طريق رئيسي عرف لاحقاً باسم "الفريديس" الامتداد العام للبلدة من الشمال إلى الجنوب والجنوب الشرقي.

- عائلاتها:

السبع، حمدان، البرية، الصعبي، المراعنة، المصاروة، حامد، خليل، مرعي، غنيم، يحيى، أحمد، عيسى، عبدالله، حردان، أبو عريشة، الشيخ، أيوب، خليفة، دريه، المكر، ذيب، حصادية، درويش .

## • بلد الشيخ:

كانت القرية بلده الشيخ، تقع في سهل حيفا، جنوب شرق المدينة على بعد 6 كيلومترات عنها، وكان طريق حيفا - جنين العام يمر شرقيها، ومثله خط سكة حديد حيفا، سمخ الذي كان يبعد عنها نحو نصف كيلومتر، وكان ثمة مدرج للطائرات في الطرف الشمالي من أراضي القرية، على بعد نحو كيلو مترين من القرية ذاتها، وقد سُميت بلد الشيخ نسبة إلى الشيخ الصوفي الشهير عبد الله السهلي، الذي أقطعه إياها السلطان العثماني سليم الأول، الذي حكم من سنة 1512 إلى سنة تحدها قرية وعرة السرير وخربة الكساير من الشمال الشرقي وخربة سعسع شرقاً وقرية ياجور من الجنوب الشرقي وعسفا جنوباً وقرية الطيرة غرباً ومدينة حيفا من الشمال الغربي .



## - عائلاتها:

السهلي، النونو، الخطيب، الحاج، ابراهيم، الصالحي، اسماعيل، سليمان، السعيد، العبودي، المحمود، رشيد، مناصرة، الناطور، دحمان، سمور، أبو شعيرة، المقدادي، خوارنة، الكردي، عرب القليطات، عرب الطوقية، عرب السمنية، أبو رنة، كلاس، حداد، جودة، شما، أبو ريشة، أبو الغزلان، زعطوط، العثمان، خشمان، السعدي، أبو زينه، خوارنه، سيوفي، الجاموس، أبو ريشه، الحصري، زعطوط، جوهرة، سباعنة، الولي، غصيني، حمدان، زيدان سرحان، تلاوي سلفيتي، حميدة عوض، ناجي، دياب، عنيسي، يونس، فرحان عطية، خالد، محي الدين، سويلي، اوغلي، سمور، عكاوي، صادق، فرج، المغربي، أبو ذيب.

## • الشيخ بريك :

تقع إلى الجنوب الشرقي من مدينة حيفا، تبعد حوالي 18 كم، يحدها من الغرب دالية الكرمل ومن الشرق قرية جيدا ومن الشمال قرية طبعون ومن الجنوب خربة المنصورة، حيث سكنت عشرات العائلات الارمنية على أراضي الشيخ بريك، ويوجد بها مقام الشيخ بريك.

## • جبع:

تقع جبع إلى الجنوب من مدينة حيفا، وتبعد عنها 18.5 كم، ترتفع عن سطح البحر 50م وهي مبنية على المنحدرات الغربية من الجزء الجنوبي لجبل الكرمل، اسم القرية في السريانية، يأتي بمعنى الجبل أو التلة، وقد عرفت أيام الرومان باسم (جبع)، بلغت مساحة اراضيها 7012 دونماً، تحيط بها أراضي قرى المزار، الصرند، عين غزال، وإجزم.

## - عائلاتها:

آل الشعبان، آل يوسف، آل ملح، آل فهيد، آل الحامدي، آل الأعر، اللمون، آل علي، الحامدي، سمارة، حمودي، المشعور، أبو خريط، آل الحوش، آل الحمودي، جابر، ملح، حمودة، يوسف، زياده، المدني، السمورة، عبيد، سلبود، العقاب، العثمان أبو زمق، المرشوتة، الشنتين، الغويني، جابر، الشايب، القاروط .

## • الجلمة:

تقع قرية الجلمة تقع على السفح الشمالي لجبل الكرمل، وتبعد نحو 2 كم إلى الشرق من بلدة عسفا العربية، وعُدَّت الجلمة مزرعة، وكان طريق حيفا، الناصرة يمرّ على بعد 100 م شمالي القرية، وكان يقع إلى الأسفل من الجلمة تماماً خربة عسافنة.

## • جبل الكرمل:

جبل الكرمل، أو جبل مار إلياس هو سلسلة جبال في شمال حيفا وهو جبل ساحلي يطل على البحر الأبيض المتوسط وعلى ميناء مدينة حيفا وخليج عكا وهو يعتبر النهاية الشمالية لجبال نابلس، يأخذ الجبل شكل مثلث، رأسه في الشمال الغربي وقاعدته في الجنوب الشرقي وأعلى قمة فيه هي قمة عين الحايك ويبلغ ارتفاعها حوالي 600 متر، ويقع جزء كبير من مدينة حيفا الحالية على جبل الكرمل وكذلك بعض القرى مثل جبج الساحل وأم الزينات وقرية اجزم وأحراش الكرمل.

### - عائلاتها:

شعبان، نجم، زيادة، يوسف، فهيد، المدني، الحواش، سمور، الاسمر، الليمون، العابي، الحامدي، سمارة، المشعور، أبو خريط، القاروط، السلبود، العقاب، أبو زمق، المروشته، الشنتين، الغويني، الشالب.

## • جذرو:

قرية فلسطينية مهجرة شرق مدينة حيفا، وهي قرية قديمة تعود للعهد الروماني والعثماني، من أعمال بلدة شفا عمرو بقيت حتى عام 1948، يحدها من الشمال والشمال الشرقي والشمال الغربي سهل عكا، ومن الشرق قرية إعلين ويحدها من الجنوب الشرقي قرى وعرة السريس وخرية الكساير وهوشة ومن الجنوب الدار البيضاء ومن الغرب سهل عكا والبحر الأبيض المتوسط.

## • جسر الزرقة:

تقع قرية جسر الزرقة جنوب حيفا جنوب غرب قرية الفريديس ومن الجنوب والشرق قيسارية والغرب يحدها البحر الأبيض المتوسط .

### - عائلاتها:

عماش، جريان، شهاب، نجار، عائلة سليط، عائلة البيقاوي، دار البديري، فارس، ذيب المسعود.

## • جيداً:

قرية فلسطينية مُهَجَّرَة، كانت تقع عند الطرف الشمالي الغربي لسهل مرج ابن عامر، جنوب شرق مدينة حيفا على ارتفاع 100 م، وفيها بئران وخزانان للماء لاستعمال أهل القرية الذين بلغ عددهم 337 نسمة عام 1922 ويحدها أم العمد شمالاً وقرية كبعون من الشمال الغربي والشيخ بريك غرباً وقرية جبباتا جنوباً وقرية معلول شرقاً.

## • خبيزة:

قرية خبيزة فلسطينية تقع جنوبي مدينة حيفا على تلة متوسطة الانحدار وتبعد عنها حوالي 40 كيلومتراً، على الطريق العام الذي يصل الساحل بمرج ابن عامر، وتبعد 16 كيلومتراً عن البحر المتوسط، أنشئت القرية على السفح الجنوبي لجبل حجة، في جبال الكرمل، وترتفع عن سطح البحر 175 متراً، يمر بشمالها، وعلى بعد كيلومتر واحد، نهر السنديانة بجزئه الأعلى (ويسمى أيضاً وادي العرايس ويسميه أهل القرية الوادي الشمالي) يحدها من الغرب قرية ام الشوف والسنديانة ومن الشرق البطيمات والكفرين ومن الجنوب قرية قنين وكفر قرع وعارة ومن الشمال قرية دالية الروحا ومن الشمال الغربي قرية صبارين.

- عائلاتها:

الحبيطي آل سليط، عباس، داوود، سن، البيقاوي، حسين، عبد الهادي، عرب التركمان، مصطفى الابراهيم

## • خربة الدامون:

تقع خربة الدامون على سفح جبل الكرمل، إلى الجنوب من مدينة حيفا، وتبعد عنها حوالي 10.5 كم وترتفع 435 متراً عن سطح البحر، وبلغت مساحة أراضيها 2797 دونماً، وتحيط بها أراضي قرى عسفا، دالية الكرمل، عين حوض، والطيرة وقدّر عدد سكانها عام 1922 حوالي (19) نسمة، وفي عام 1945 حوالي (340) نسمة، تعتبر الخربة ذات موقع أثري يحتوي على جدران متهدمة، مدافن، وصهاريج منقورة في الصخر، وبركة منقورة في الصخر، ويحيط بها مجموعة من الخرب ذات المواقع الأثرية.

- عائلاتها:

ميعاري، الزيدانية، عثمان.

## • خربة - تل البرج:

قرية فلسطينية مهجرة، تقع جنوب مدينة حيفا وعلى بعد 34 كم عنها، ترتفع حوالي 25 م عن مستوى سطح البحر، مساحة أراضيها بلغت 5291 دونم يحدها عدة قرى جنوباً خربة حيدون وشمالاً جسر الزرقا وخربة الشونه وشرقاً خربة الصفصاف وغرباً قرية قيسارية .

## • خربة رأس علي :

تقع راس علي إلى الجنوب من شفاعمرو بالقرب من ضفاف وادي الملك.

## • الخريبة:

تقع بالقرب من حيفا وعلى سفوح جبال الكرمل الجميلة تحيط بها قرى طيرة الكرمل والشيخ وعسفا وياجور والدالية.

- عائلاتها:

قصيني، أبو ظاهر، سمارة.

## • خربة السوامر:

قرية فلسطينية مُهَجَّرَة، كانت تنهض على المنحدرات الغربية السفلى لجبل الكرمل، على بعد 22 كم جنوب مدينة حيفا، وعلى ارتفاع 50 م عن مستوى سطح البحر. في عام 1596 كانت السوامير قرية في ناحية شفا (لواء اللجون)، السوامير تقع مباشرة إلى الجنوب من مجموعة القرى التي كانت تشكل المثلث الصغير قريبة من قرية كفر لام وقريبة من قرية عين غزال.

- عائلاتها:

الصعبي، سعد.

## • خربة الشركس:

خربة الشركس قرية تقع في أقصى جنوب قضاء حيفا على بعد 42 كم من حيفا، وترتفع 25 متراً عن سطح البحر، بلغ عدد سكانها عام 1931 (383) نسمة، ويرجع اسمها إلى الشركس الذين فروا من قيصر روسيا إلى ملاذ الولايات العثمانية.

- عائلاتها:

الساكت، الحسن، الذيب، العبد الله، الخالدي، العينبوسي، رشيد، الدليل، بحبوح، السرابي، تلجي، الشوكية.

## • خربة سعسع:

تقع خربة سعسع إلى الجنوب من شفا عمرو، وإلى الشرق من حيفا وتبعد 15 كم وترتفع 50 م عن سطح البحر، وتقوم على بقعة (كفار ساساي) الرومانية، كان عدد سكانها عام 1945 حوالي (130) نسمة. يحدها من الغرب بلد الشيخ. ومن الشرق عرب الخوالد ومن الشمال خربة الكساير. ومن الجنوب قرية الجملة. ومن الجنوب الغربي قرية ياجور. ومن الجنوب الشرقي قرية ابطن. ومن الشمال الشرقي قرية هوشة.

- عائلاتها:

العرادت، الشلبي، أبو خزنة.

## • خربة الشونة:

كانت خربة الشونة تقع عند السفح الجنوبي الغربي لجبل الكرمل، قريباً جداً من الطريق العام الساحلي، وكانت سكة حديد حيفا تمر عبر الطرف الغربي للقرية، وكان اسمها الأصلي الشونة يحدها قرية خربة الشونة من الغرب خربة منصور العقب. ومن الشمال خربة إم العلق وزمارين. ومن الشرق قرية السديانة المهجرة . ومن الجنوب الغربي قرية البرج.

## • خربة أم العلق:

خربة أم العلق، هي قرية فلسطينية مهجرة منذ عام 1908، تقع في قضاء حيفا الكرمل، وتحديداً في نقطة لقاء الطرف الغربي من بلاد الروحة مع منطقة الساحل الجنوبي زمارين جنوب حيفا تقع على أنقاض القرية على هضبة منخفضة بالقرب من منطقة نهر الزرقاء وإلى الجنوب من مغارة كباره الأثرية، يحيط بها العديد من القرى، مثل: كبارة، الشونة، الطنطورة، الفرديس، جسر الزرقاء وصبارين وأم الجمال والبريكة، سكن من حولها عرب الغوارنة.

- عائلاتها:

الدلابكة، المشاركة.

## • خربة الكسابر:

خربة الكسابر قضاء حيفا غرب قرية شفا عمرو، وهي قريبة من قرية هوشة وكانوا يسكنها المغاربة.

- عائلاتها:

حمدان، الحنفي، خضر، المغربي، الناطور، الاكل.

## • خربة قمبازة:

خربة قمبازة، قرية فلسطينية مهجرة، قضاء حيفا، كانت تقع وسط تلال متدرجة، تنحدر في اتجاه السهل الساحلي الواقع على بُعد 7 كلم إلى الغرب منها، وكانت طريق فرعية تصل القرية بطريق وادي الملح العام الذي يبعد عنها نحو ثلاثة كيلومترات، ويصل السهل الساحلي بالطرف الشمالي لمرج ابن عامر يحدها من الغرب خربة ماقورة وإجزم ومن الشمال الفشة وأم الدرج . ومن الشرق بير الهرامس ومن الشمال الشرقي أم الزينات ومن الجنوب بلاد الروحة.

- عائلاتها:

آل أبو رية، الوشاحي، ماضي، نصار، المشاركة.

## • خربة لد العوادين:

خربة لد العوادين أنشئت في منطقة سهلية في مرج ابن عامر على ارتفاع 75م عن سطح البحر، يمر منها نهر المقطع على بعد كيلومتر واحد شرقيها، وعلى بعد 1.5 كم إلى الشمال منها، ويشكل الحدّ بين قضاء حيفا وقضاء الناصرة في هذه المنطقة، في الجزء الشرقي من أراضيها يقع قسم من مستنقع قويطر، عين أم القلايد في جنوبها الغربي على بعد 3.5 كم، وعين العليق على بعد 3 كم من الغرب. يحدها من الشرق قرية العفولة ومن الغرب قرى الغبيات الفوقا والتحتا وقرية عرب المنسي وأما من جهة الجنوب والجنوب الغربي فتحدها قرية اللجون. ومن جهة الجنوب الشرقي قرية زرعين. ومن الشمال مدينة الناصرة، ومن الشمال الغربي قرية المجيدل.

- عائلاتها:

آل العوادين، الصدقي، يعقوب، أيوب، ازريق، شهاب، أبو عاتوف، المرحا. أبو خرمة، الحماد، السموري، القطيش، العباد، العواتيق، البزايعة، الطيار، الحسن.

## • خربة المنارة:

تقع خربة المنارة جنوب مدينة حيفا على بعد 19 كم منها وترتفع 50 م عن سطح البحر، احتلت القرية في أواخر مايو 1948، وقد استخدمت بعض أراضي القرية لإنشاء مستعمرة عوفر ويحدها قرى لخربة المنارة جبع واجزم وعين غزال وقريتي صرفند وكفر لام غرباً.

## • خربة المنصورة:

كانت خربة المنصورة تقع القرية على قمة تل مستدير إلى الشمال الشرقي من جبل الكرمل وتشرف على مرج ابن عامر من الشرق والشمال، وكان تل قامون يقع على بعد كيلومتر إلى الجنوب الغربي من القرية، صُنفت خربة المنصورة مزرعة في معجم فلسطين الجغرافي المفهرس، معظم سكان القرية كانوا من الطائفة الدرزية. يحدها خربة المنصورة من الشمال قرية الجملة ومن الشمال الغربي قريتي عسفا ودالية الكرمل ومن الجنوب قرية قيرة ومن الجنوب الغربي قرية ام الزينات وقرية أم الدرج ومن الجنوب الشرقي قرية أبو زريق. ومن الشرق قرية جباتا. من الشمال قرية الشيخ بريك.

- عائلاتها:

وهبي، لهياني، محيشاوي، مريح، مشيلح، مقلدة، قدور، فرو، دقسة، رماح، روحانا، عريضي، هلون، خضوري، شيباني، بحصاص، بهاء الدين، أبو الزلف.

## • دار الحنون:

قرية دير الحنون قرية من بنات عرعره تقع غرب عرعره وشمال غرب برطعة في موقع مشرف من الطرف الغربي لسلسلة جبال الخطاف.

- عائلاتها:

عائلة أبو هلال.

## • خرب أخرى:

حديدون، الماقورة والصفصافة.

## • الريحانية:

قرية فلسطينية مهجرة كانت تترجع على قمة تلفي منطقة كثيرة التلال إجمالاً، التلال الواقعة خلف القرية من جهة الشرق مرتفعة تنخفض تدريجياً باتجاه الغرب، إدارياً كانت تتبع لمدينة حيفا على بعد 25 كم وعلى ارتفاع يقارب 225 م عن مستوى سطح البحر يحدها ام الزنات شمالاً وأبو شوشة شرقاً أبو زريق من الشمال الشرقي ودالية الروحا جنوباً وقرى جبع اجزم عين غزال غرباً.

- عائلاتها:

جندر، أبزاح، شبسو، خواج، صبح، رستم، شجوم، حواج، حاج، حرشوف، شجوج، أبو خديجة، شاجوم، خورشيد، عجاوي، جوش، تلس، هارون، ترك، الشركس، حسن، حسين، استيتي، عليان، عباس، حجاج، أبو الناجي، صبح، أبو زينة، صدر.

## • زمارين:

بُنِيَتْ زَمَارِين فوق تل يرتفع 170 م مستوى سطح البحر في المنطقة الواقعة في وادي الشقاق، وتبعد عن مدينة حيفا 35 كم، بلغت مساحة أراضيها حوالي 11500 دونماً، يحدها مجموعة من القرى ومنهم الفريديس والطنطورة شمالاً وام التوت في الشمال الشرقي وصبارين في الجنوب الشرقي وأم العلق وكبارة جنوباً والبحر المتوسط غرباً.

- عائلاتها:

عبدالعزیز، فرج، العدوي، نوفل.

## • خوالد:

تقع قرية الخوالد المهجرة قرب مدينة حيفا إلى الشمال الشرقي من قرية ابطن. قرب شارع حيفا - شفا عمرو، ويمر إلى جانبها وادي الملك، الذي ينبع من قرية صفورية. تقع قربها خربة سعسع وقرية الكساير المهجرة وإلى الشرق قرية راس علي.

- عائلاتها :

خالدي، القزلي، الزيود، عائلة سمكة.

## • عرب المفجر:

قرية عرب المفجر المهجرة، تقع عند مصب وادي المفجر في البحر الأبيض المتوسط حيفا في المكان الذي بُنيت فيه محطة توليد الكهرباء في الخضيرة، على تلة يبلغ ارتفاعها 25 متراً عن سطح البحر ومن الشرق عرب الضمايرة وعرب البرة ومن الجنوب عرب الفقرا ومن الشمال قيسارية، ومن الغرب البحر الأبيض المتوسط.

- عائلاتها:

القيسي، الصبيحي، الدمخي، الضميري، الشراوي.

## • الغبية الفوقا:

الغبية الفوقا كانت القرية واحدة من إحدى ثلاث قرى تعرف معا باسم الغبيات، وتقع على السفوح الشرقية لبلاد الروحاء، أما القريبتان الأخريان، فهما الغبية التحتا والغبية الفوقا، وكانت الغبية الفوقا تقع على تل وتمتد على المنحدرات الموازية لطريق حيفا، جنين العام الذي كان يمر إلى الشمال الشرقي من القرية مباشرة، وكان نعت ( الفوقا) يميزها عن الغبية التحتا، في عام 1569 كانت الغبية الفوقا قرية في ناحية شفا ( لواء اللجون)، وفيها 215 نسمة. يحدّها القرية من الشمال قرية النغنية وقرية الغبية التحتا وأبو زريق وأبو شوشة، ومن الجنوب قرية المنسي واللجون، من الشرق عين المنسي، ومن جهة الغرب قرية دالية الروحة وأم الدفوف.

- عائلاتها:

برق الليل، أبو الجيدا، أبو شهاب، الأحمد، الدروبي، العبيات، حسن الحاج، أبو زينة، الفرات، أبو لبن، الحاج، زغته، شقيرات، المنسي، حروب الشراوي ( العابورة )، مسعود، المصفت، أبو العطا، الجربوع، الطبعوني، الحسني العلي، شوباش.



## • الغيبة التّحتا:

كانت القرية إحدى ثلاث قرى عربيّة صغيرة، تضمّ الغيبة التّحتا والغبية الفوقا والنغنيّة، ويطلق عليها الغابة الفوقا والغابة التّحتا أيضاً. تقع قرى الغبيات جنوبي شرق مدينة حيفا يحدّ قرية الغيبة التّحتا من الجنوب كل من قرية الغيبة الفوقا وجعارة، ومن الشّمال قرية أبو شوشة وأبو زريق. أمّا من جهة الشّرق، فيحدّها قرية النغنيّة، في حين يحدّها من الغرب قرى دالية الروحة والرّيحانية وأمّ الدفوف .

- عائلاتها:

أبو شهاب، أبو اسباع، أبوزينة، الجمل، القريني، الكرنوس، القاروط، الغزاوية، أبوشلباية (الأعرج)، الجربوع، البيطاوي، فليفل، الخطيب، الدحبور .

## • قيرة:

كانت قيرة تقع على الطرف الغربي الصخري لوادي قيرة، وتشرف على مرج ابن عامر، وكان ثمة مجتمع أهلي وثيق الصلة بقيرة هوتل قامون، الذي يقع على بعد كيلومترين فقط إلى الشمال الشرقي، وقد دفعت هذه الصلة بعض سكان المنطقة إلى تسميتها قيرة وقامون قضاء حيفا عند الكلام عليهما، وكان نهر المقطّع، الذي يجري على بعد 4 كلم شمالاً، يشكّل الحدود الشمالية لأراضي قيرة.

- عائلاتها:

السعيدة، تايه، الخطيب، جنيدات، صالح، الحسن، الدعس، بريطم.

## • فريديس:

قرية فلسطينية قائمة، تتربع على سفح جبل الكرمل جنوب مدينة حيفا المحتلة على بعد 30 كم عنها، وعلى ارتفاع يبلغ 50 م عن مستوى سطح البحر تحدها قرية عين غزال من الشّمال والشّمال الشرقي. قرية كفر لام من الشّمال الغربي. قرية الطنطورة من الغرب والجنوب الغربي. أراضي قرية زمارين التي تحدّها من الجنوب والجنوب الشرقي.

- عائلاتها:

أبو عريشة، الشيخ مرعي، أيوب، خليفة، حردان، برية، أعر، ذيب، مراعاة، حصادية، خليل،

درويش..

## ● قرية معاوية:

مُعاوية هي قرية عربية تقع في منطقة المثلث الشمالي، على بعد 6 كم شمال غرب وادي عارة ومدينة أم الفحم.

## ● قنير:

تقع قنير إلى الجنوب من مدينة حيفا، وتبعد عنها حوالي 35 كم وترتفع 100 م عن سطح البحر، بلغت مساحة أراضيها 11331 دونماً، وتحيط بها أراضي قرى أم الشوف، كفر قرع، السنديانة والمراح، وقدر عدد سكانها عام 1922 حوالي (400) نسمة، وفي عام 1945 حوالي (750) نسمة، يحيط بالقرية مجموعة من الخرب ذات المواقع الأثرية وهي: خربة أم الكديش، خربة النبي بليان وخربة قنير. يحدها من الشمال قريتي أم الشوف والسنديانة ومن الشمال الغربي والغرب قرية السنديانة ومن الجنوب الغربي المراح ومن الجنوب والجنوب الشرقي كفر قرع ومن الشمال الشرقي ام الشوف .

### - عائلاتها:

قندس، الساييس، الأحمد، زهيري، قدارة، شلبي، الشاويش، ظاهر، برهم، الجمال، القمر، الناطور، أبو واصل، إعلانمي، القنديل، المصاروة، عنبتاوي، أبو عاقلة، البصيلات، الحمد، عمرو، الحيساوي، أبو شقير، مطلق، أبو فودة، الطررش، عنتير، أبو زيد، التماروي، اليوسف، الجبالي، قدس، الخطيب، المحمود، اقطاي، الجبعاوي، الزكراوي، العموري، القنيري، قاسم، كساب، العلي، المصطفى، موسى عودة، الفاري.

## ● قرية كعبية:

تقسم قرية الكعبية من ناحية جغرافية إلى قسمين: جنوبي وشمال. يقع كل قسم على مرتفع جبلي في منطقة حرشية خلابة تكسوها أشجار البلوط الخضراء، وتشرف على المناطق السهلية حوله، يمر منها وادي الملك، ويسمى ايضاً "وادي صفورية"، الذي ينبع من القسطل ومنطقة صفورية ماراً بعدة قرى اخرى (الحوالد وراس علي)، ويصب بخليج حيفا في البحر الابيض المتوسط.

## ● قرية تل الشامم - خربة دباشة:

قرية مهجرة جنوب شرق مدينة حيفا، وتبعد عنها حوالي 23 م وهي من قرى مرج ابن عامر .

## • قيسارية:

قيسارية مدينة تقع في منطقة فلسطين التاريخية، تقع على شاطئ البحر الأبيض المتوسط، وهي من أقدم المناطق التي سكنها البشر، تقع قيسارية إلى الجنوب من مدينة حيفا، وتبعد عنها حوالي 37 كم، بلغت مساحة أراضيها 31786 دونماً تحدها قرية جسر الزرقاء شمالاً. قرية خربة البرج من الشمال الشرقي. قريتي كباره وخربة الشونة ومدينة الخضيرة شرقاً. مضارب عرب النفيعات جنوباً، والبحر الأبيض المتوسط غرباً.

### - عائلاتها:

عياط، أبو هيكل، الجواليل، جالودي، الدملي، المشاركة، مصيعبي، التايه، أبو طربوش، الشاعر، الجمال، عنبر، جبر، بشناق، الحكيم، ارحيم، أبو مصارع، أبو عابد، الرغل، امطير، زبيدات، الصالح، سعيد، عبد ربه.

## • الكبابير:

تقع في شمال مدينة حيفا سكنت بعض العائلات من قرية الطيرة ونقلين من رام الله.

### - عائلاتها :

الجماعة، الأحمدية.

## • كباره:

تقع كباره إلى الجنوب من مدينة حيفا، وتبعد عنها 30 كم وترتفع أقل من 25م عن سطح البحر، ويرجع اسمها إلى جمع (كويري) وهي كلمة تركية بمعنى الجسر وعرفها الصليبيون بين بيدرو، بلغت مساحة أراضيها 9831 دونماً. وتحدها قرية الطنطورة شمالاً، وقرية بريكة شرقاً، والبحر المتوسط غرباً، وقريتي جسر الزرقا وقيسارية جنوباً. وخربة الشونة جنوب شرق وقرية زمارين شمال شرق.

### - عائلاتها:

الحرم، القرم، شحادة، فجة، الكوز، شلباية.

## • كفر لام:

تقع قرية كفر لام جنوب غربي حيفا وتبعد عنها حوالي 21 كم، تقع على خطّ القطر الساحلي، الذي كان يربط حيفا بمصر، أقرب قرية لها صرفند وتبعد عن الطنطورة 2.5 كيلومتراً، على مقربة منها مغارات الكرمل، التي عثر فيها بين الأعوام 1929، 1935 مغرا وآثار تعود للعصر الحجري، وقد أنشئت كفر لام على تل يرتفع 25 متراً عن سطح البحر على الساحل الفلسطيني وتبعد قرابة كيلومتر

واحد عن الشاطئ يدها من الشمال قرية صرفند ومن الشرق جبع عين غزال وإجزم ومن الجنوب الطنطورة ومن الغرب البحر المتوسط.

- عائلاتها:

أبو خليفة، حمزة، قنيري، خليفة .

### • كفر قرع:

كفر قرع بلدة عربية فلسطينية، تقع في وادي عارة في منطقة المثلث، كفر قرع تعتبر زهرة المثلث وعاصمته أيضاً، وتبعد عن حيفا 47 كم في جهة الجنوب الشرقي، تقع في الحافة الشمالية الغربية لوادي عارة في منطقة الروحة يبلغ عدد سكان كفر قرع آل 17000 نسمة كما تبعد عن أم الفحم حوالي 9 كم غرباً، وحوالي 20 كم شرق مدينة الخضيره

- عائلاتها:

خاطري، أبو خليل، أبو سرية، أبو شندي، أبو منة، أبو فول، أبو ليل، أبو واصل، بدهي، بدوية، حجرات، حمارشة، شايش، شبلي، صعايته، صوالحة، عثمانة، عرابدة، عرباسي، كلش، كنعان، فنادقة، كرموي، محاميد، مدلج، نحاشي، مزة، عسلي، كلش، قربي، غزيل، زحالفه، عبد الباقي، عليمي، عمارشه، أبو هلال، بيدوسي، محسن، المسلماني، حلف .

### • كفرنّا (كفريتا):

تقع في سهل عكا إلى الشرق من مدينة حيفا بالقرب من شفا عمرو

### • الكفرين:

الكفرين هي قرية فلسطينية، تبعد عن حيفا باتجاه الجنوب الشرقي مسافة 30 كم وحوالي 6 كم إلى الشمال من وادي عارة، وترتفع عن سطح البحر 250 متراً، هجرت عام 1948، تحدها العديد من القرى والبلدات، قرية جعارة شمالاً، قرى الغبيّة الفوقا والغبيّة التحتا وأبو شوشة من الشمال شرقي، قرية اللجون شرقاً، قرية صبارين غرباً، قرية معاوية جنوباً، قرى البطيمات وخبيزة وأم الشوف من الجنوب غربي، قرية أم الفحم من الجنوب الشرقي. كانت القرية تقع في أرض فسيحة بلغت مساحتها حوالي 10882 دونماً، امتدت من أراضي صبارين غرباً وحتى الكفرين شرقاً في منطقة خفيفة الانحدار وذات أودية ضحلة، وضمت أراضي القرية نحو عشرة آبار ويناابيع، منها عين الصفصاف وعين البلاد وعين قاسم وعين عباس.

## - عائلاتها:

النجمي، العمر، الغول، أبو ناهية، سمارة، اسعد، الخضر، يوسف، المصاروة، جمال، قاسم، بليسي، سباع، أبو مراد، أبو ذيب، البرغاوي، سرحان، النعجة، أبو سريس، الشوبكي.

## • المزار

تقع قرية المزار على بعد 19 كم جنوبي حيفا وتبعد قرابة 300م عن الطريق الساحلية المعبدة، وقد أنشئت على السفح الغربي لجبل الكرمل المطل على السهل الفلسطيني على ارتفاع 70م عن سطح البحر، يمر وادي المغارة على بعد كيلومتر واحد من جنوبها مشكلاً حدًا فاصلاً بين أراضيها وأراضي قرية جبع، نجد على بعد ربع كيلومتر من جنوبها الشرقي بئر المزار تحدها قرية عين الحوض شمالاً، قرية خربة المنصورة وقرية أم الدرج شرقاً، قرية عتليت غرباً، قرية جبع جنوباً، قرية إجزم إلى جنوب شرقي، قرية كفر لام والصرفند إلى جنوب غربي، قرية دالية الكرمل من شمال شرقي.

## - عائلاتها:

الحجازي، عودة، مفلح، العيساوي، السمرة، الحنن، الحلوة، بني غرة، الطباية، بني سعيدان، العلاقمة، الحواشين، الفراسين، أبو حيمد، حجيجي، القطنان، الصلاحات، زائدة، فرجة، خير الله، الطباية، هندي، السحاب، شرعان، برعوط، الرياحات، البلال، الغوادة، الموسى، الخطيب، الجندي، نوافلة، الساري، ابداح، الوحوش، الغزاوي، السيد، الفرج، البدر، الحويطي، الهواشين، ذياب، الهندي، الماضي، عبدالمعطي، الطواحشة .

## • هوشة:

تقع هوشة إلى الشرق من حيفا، حيث تبعد عنها 13 كم، وترتفع مائة متر عن سطح البحر، تقع إلى الغرب مستوطنات أو شاورمات يوحنان وكفار همكابي، وفي شمالها الغربي تقع قرية الكساير المهجرة، تحدها من الشرق مدينة شفا عمرو، ومن الجنوب وادي صفورية وقرية رأس علي، سكنها المغاربة الذين نزلوا من شمال إفريقيا إلى فلسطين قديماً.

## - عائلاتها:

آل رغيس، الاخضر، السلامي، أبو بكري، التهامي، الاغا، صديق، يوسف، صلاح، السعدي، أبو زيد، المسطية، العربي، القباطي، الرولجي، كوجييل، المغربي، الأكل، خضر، حمدان، الحنفي، الناطور، متيجي، زواوي، الواضي، تواني، دراجي، العارف، الصغير، أبو كراع، سحنون، أبو كنور، الشاذلي، هباش، خليفاي، بلعيد، ناس، طيب، الكبير، موقاري، بو يحيى، منور غميرد، بلقاسم، المليود.

## • عسفايا:

عسفايا هي بلدة ومجلس محلي ذات أغلبية درزية، وتقع على جبل الكرمل، وهي جزء من منطقة حيفا، وفي عام 2003 تم دمج المجلس المحلي مع دالية الكرمل القريبة لتشكيل مدينة الكرمل، يحد عسفايا من الشرق جبل الكرمل، ومن الجنوب بلدة دالية الكرمل، ومن الشمال جبل وبعد الجبل مدينة حيفا، من الغرب سفح جبل الكرمل، وبعده البحر الأبيض المتوسط وقرية عين حوض.

### - عائلاتها:

حمدان، أبو فارس، شخيدم، منصور، كيوف، أبو ركن، حمدان، شروف، جبلي، طويل، سابا، أبو فخر، قنطار، فوارشة، أبو الزلف، ملاك، فرو، سابق، ركابة.

## • وادي النسناس:

وادي النسناس من أبرز الأحياء العربية الباقية بعد عام 1948م، نشأ الحي في النصف الثاني من القرن 19 جزاء انتقال عائلات عربية كثيرة من البلدة القديمة ( حيفا داخل الأسوار)، أما تسمية الحي بهذا الاسم "وادي النسناس" فمرده إلى اعتقاد الناس أن حيواناً باسم "نسناس" عاش في الوادي قبل قدوم الإنسان للعيش فيه، ومنهم من يعتقد أن الاسم منسوب إلى عائلة عربية باسم "نسناس" امتلكت مساحات من الوادي.

### - عائلاتها:

الثلبي، أبو العردات.

## • وادي عارة:

كانت القرية وادي عارة تقع جنوبي حيفا شمالي شرق الخضيرة، تبعد عن حيفا 54 كم وتبعد عن الخضيرة 13 كم تربطها بها طرق معبدة، وتقع القرية على تلة بالقسم الشمالي الغربي من جبال نابلس على ارتفاع 90 متراً فوق سطح البحر ولأنها تقع على منفذ استراتيجي في القسم الغربي من طريق وادي عارة الواصل لمرج ابن عامر، كان شكل القرية مربعاً تحدها قرية كفر قرع شمالاً، وقرية عرعة وأم القطف شرقاً، مضارب عرب الضميري غرباً، وقرية ميسرة وباقية الغربية جنوباً.

### - عائلاتها:

كبها، الفقها، آل يونس، الجزماوي، أبو واصل، ضعيف، مرعي، أبو زرقا، أبو شيخة، أبو شحادة، آل زيد، المسلماني، آل ملح، العزب، العمور، الوشاحي، آل سيف، السراحين، شناعة، جهجاه، أبو هلال، مرزوق الشيخ عبد.

## • وعرة السريس:

تقع قرية وعرة السريس إلى الشرق من مدينة حيفا وتبعد عنها 11 كم، وترتفع 25 متراً عن سطح البحر، يحدها من الجنوب الغربي قرية هوشة وخربة الكساير، ويحدها من الجنوب الشرقي قرية شفا عمرو. ويحدها من الشمال الشرقي قرية عبلين.

### - عائلاتهما:

مراد، حصري، الشيخ، ذيب، الديوان، الإمام، أبو نمر، العوضي، الطو، أبو حجاب، النصر، الرمالي، شريف، الوحش، العفيفي، الشريم، أبو سلمة، الرقفة، شحادة، جمعة، اليجور أو ياجور.

## • دالية الروحاء:

تقع القرية دالية الروحاء في جبل الكرمل على ارتفاع 200 م عن سطح البحر فوق قمة مستوية تقريباً، ويمر وادي الفوار بجنوب القرية مباشرة، وهو أحد روافد الشقاق رافد وادي الطنطورة، ويبدأ من أراضيها وادي الخزنة المار جنوبها، ووادي السلمة، ووادي البير، وترتفع هذه الأودية وادي الشقاق، ومن ينابيع القرية عيون السلاف (وادي السلاف) الواقعة على بعد نصف كيلومتر شرقيها، وعيون الخزنة في جنوبها على بعد كيلومتر، وعين أم الدفوف على بعد 1.5 كم إلى الجنوب، وكان ما مجموعه 56 دونماً مخصصاً للحبوب، و98 دونماً مروياً أو مستخدماً للبياتين، وكان ثمة خربة إلى الشمال الغربي من القرية.

### - عائلاتهما:

عبد الرازق، عرار، أبو سمن، جبارة، أبو زهرة، النخاش، الدسوقي، أبو شعلة، أبو شاهين، قاروط، الميناوي، الأحمد، النيص.

## • دالية الكرمل:

تعتبر بلدة دالية الكرمل أكبر البلدات الدرزية في فلسطين. تقع إلى الجنوب الشرقي من مدينة حيفا، وتبعد عنها 31 كم، وترتفع 420 م عن سطح البحر. وكلمة "دالية" تعني شجرة الكرم وجمعها دوالي، تضم دالية الكرمل موقعا أثريا يحتوي على أسس وصهاريج ومدافن وصخور ومعاصر منحوتة في الصخور.

### - عائلاتهما:

عائلة وهبي، عائلة لهياني، عائلة محيشاوي، عائلة مريح، عائلة مشليح، عائلة مقلدة، عائلة قدور، عائلة فرو، عائلة دقسة، عائلة رماح، عائلة روحانا، عائلة عريضي، عائلة هلون، عائلة خضوري، عائلة شيباني، عائلة بحصاص، عائلة بهاء الدين، عائلة أبو الزلف.

## • السنديانة:

تقع قرية السنديانة إلى الجنوب من مدينة حيفا وتبعد عنها 29 كم وترتفع 125م عن سطح البحر وهي قرية حديثة، أقامها نازلوها الذين يعودون بأصلهم إلى قرיתי عربية وأم الفحم، بلغت مساحة أراضيها 15172 دونماً. تحدها قرية صبارين شمالاً ومن الشمال الشرقي، قريتا أم الشوف وقنير شرقاً، قرية المراح جنوباً، وقرية البريكة غرباً.

### - عائلاتها:

عائله أبو العسل، عائلة نزال، عائلة جوابرة، عائلة سرحان، عائلة حلاوة، عائلة السوالمه، عائلة الصباغ، عائلة عويس، عائلة الحاج، عائلة أبو غراب، أبو لبدة، الملاح، أبو حطب، الزال، أبو رغش، الحشاش، العبادي، جانم، حماد، حمد، حجازي، الميناني، عصفور، البواقنة، المراشدة، العصافرة، سرحان، المقبل، ميتاني، السوالمه، الدغش، الجوابرة، أبو عطنة، حجازي، زامل، مرشد، أسعد، حمدان، عويس، ناصر، أبو شحادة، سباك، عمارة، .

## • شفا عمرو:

مدينة شفا عمرو مدينة عربية فلسطينية تابعة لقضاء حيفا، تعد شفا عمرو أكبر مدن قضاء حيفا حيث تملك من الأراضي (قرى، وبلدات، وخراب) ما يبلغ مساحته 97267 دونماً، أما مساحة المدينة 23 ألف دونم. و 10 آلاف من هذه المساحة مخصصة لأغراض البناء حيث أنّ مساحة المدينة على الخارطة الهيكلية تبلغ 10050 دونماً، بلغ عدد السكان في المدينة 38000 عام 2013م، احتلت بتاريخ 1948/7/16 م على يد العصابات الصهيونية وبالرغم من الاحتلال إلا أنها تعتبر من أكبر مراكز تجمع العرب في الأراضي المحتلة عام 1948م، تتميز مدينة شفا عمرو بتنوعها الديني حيث يسكنها المسلمون، والدروز، والمسيحيون.

ترتفع مدينة شفا عمرو الفلسطينية المهجرة عن البحر نحو مائة متر، وتبعد عن شواطئ البحر الأبيض المتوسط ثمانية كيلومترات، كما تبعد نحو عشرين كيلومترا عن المدن الفلسطينية الكبرى: حيفا وعكا والناصرة.

### - عائلاتها:

بهيج، تلحمي، جبور، عنبتاوي، ياسين، أبو رحمة، ابريق، أبو الزلف، أبو السرايا، أبو العرادات، أبو العلا، أبو الفول، أبو جليل، أبو حبول، اسدي، اسطفان، بشناق، الخطيب، حبيب، كركري، صليبيا، عزام، نكد، شاهين، أبو حرب، حماده، بهيج، خالد، شنطي، طحيمر، ريزو، خنيفس.



## • الطنطورة:

الطنطورة قرية فلسطينية تقع إلى الجنوب من مدينة حيفا، وتبعد عنها 24 كم وترتفع 5 متراً عن سطح البحر، وتقوم القرية علي بقايا قرية (دور) الكنعانية وتعني المسكن، وتبلغ مساحة أراضيها 14520 دونماً وتحيط بها قرى كفر لام والفريديس وعين غزال وجسر الزرقاء وكبارة.

### - عائلاتها:

فرحات، الهندي، عبد العال، الدسوقي، أبو الشكر، أبو ناهية، اشتيوي، أبو جويد، قويدر، أبو ماضي، ع شماوي، الشورة، عبد الكريم، شاكر، سلّم، اليحيى، أبو جاموس، الغلّو، مرشد، الصباغ، الطنجي، العبدالله، شبيب، لشماوي، سمرة، العموري، أبو الشيخ، أبو طه، المصري، الشافعي، ملحّم، أبو طبيخ، برة.

## • عرب ظهرة الضميري:

تقع قرية عرب الضميري إلى الجنوب من مدينة حيفا على بعد 41 كم عنها، وترتفع 25 م عن سطح البحر، بلغت مساحة أراضيها 1387 دونماً، وقد بلغ عدد سكانها 1945 (620) نسمة، تقع إلى الجنوب الشرقي من قياسيرية.

### - عائلاتها:

جبر، حسين، خلف، الموسى، الصعيدي، مصطفى، الخطيب، خالد، ابراهيم، زامل.

## • عرب الفقراء:

القرية عرب الفقرا مبنية على تلة رملية مستوية من السهل الساحلي، قريبة من طريق فرعية كانت تصلها بالطريق الساحلي العام من الجهة الشرقية، من جنوب وادي مفجر شمالي مستوطنة الخضيرة التي أقيمت عام 1890، وكانت المستنقعات تعيق توسّع القرية، وكذلك توسّعت مستوطنة الخصيرة وابتلعت مستوطنة الخضيرة منطقة عرب الفقراء، الذي يعود أصول السكّان فيها لبطون قبيلية البلاونة البدوية. تحدها من جهة الشمال قرية ظهرة الضميري ومن الجنوب قرية عرب النفيعات. ومن جهة الشرق خربة السركس وأما من جهة الغرب فيحدها البحر الابيض المتوسط.

### - عائلاتها:

نعيمة، الشيخ، السعد، معارق، اليوسف، الحسن، السرير، الربيع، الفياض، الأحمد، الحلّو، أبو شومر، الحميد، شوارقة، النعيمي، البلاونة.

## • عين حوض:

تقع قرية عين حوض إلى الجنوب من مدينة حيفا، وتبعد عنها حوالي 14.5 كم، وترتفع 125م عن سطح البحر، بلغت مساحة أراضيها 12605 دونمات، تحدها قرية من الشمال قرية الطيرة. ومن جهة الجنوب قرى جبع واجزم وعين غزال. ومن جهة الشرق قرية دالية الكرمل. ومن جهة الغرب مغتصبة عتليت. ومن جهة الشمال الشرقي قرية عسفيا وخربة الدامون ومن جهة الجنوب الغربي قرية المزار .

### - عائلاتها:

أبو الهيجا، دار أحمد، دار الحج، ابراهيم، عبد الرحيم، علي، القبلاوي، الجرودي، أبو جودة، الحدح، أبو ليلي، زيدان، المحمود، عبد المالك، عبد السلام، نمر، نجيب .

## • الطيرة:

طيرة حيفا - طيرة اللوزة إحدى القرى الفلسطينية المحتلة التي تقع في محافظة حيفا كانت القرية تنتشر على المنحدرات الغربية السفلى لجبل الكرمل، مشرفة على السهل الساحلي، وكانت طريق فرعية تصلها الطريق العام الساحلي، إلى الشمال الغربي منها، وكانت الطيرة من أهم قرى قضاء حيفا، فهي أكثرها سكانا، وثانية كبرى القرى في القضاء (بعد إجزم) من حيث المساحة تحدها قرية بلد الشيخ شرقاً، قريتا عتليت وعين حوض جنوباً، قرية الدامون في الجنوب الشرقي، مدينة حيفا شمالاً والبحر المتوسط غرباً

### - عائلاتها:

اسماعيل: يتفرع عنها الشايب، حمادة، بهلول، عبد الحفيظ، الرباني، بدران، فرعون، الشيخ، عبد الحليم، عبد الخالق، الزيناتي، السلطان: يتفرع عنها: العسل، أبو عيد، عبد المحمود، شبلي: ويتفرع عنها: غنايم، عبد القادر، منصور، عبد الحفيظ، شعواطة، بدوي: عائلة صغيرة لوحدها، تيم: عائلة لوحدها تنتمي للحمولة، قبيلة: ويتفرع عنها: نجم قدورة، قصص، ذياب، الزيات، أمين، عيسى، حمولة الباشية: كايد فاعور عباس، ويتفرع منه مصطفى، المحمود عبد الله، المصطفى، جربوع الحدق النضير الشمبور أبو كرير، البحيري غيث أبو ظاهر اللمينة، أبو شاربين، أبو حسن، أبو طه الزواوي، عبد اللطيف الجمال، أبو صالح قاسم الحلو، الصراعين أبو سرية، القوصيني أبو عواد، أبو الانيس، ادريس: مصطفى، أحمد، سليمان، عبد القادر، عبد الفتاح، عبد الله، يوسف، العبد، عسقول، الريان، الزين، عويس القدسية، الخراساني أو الشيخ، حمولة الأطيح: الأمين، عمر أو أبو عمر، أبو سير "صالح"، حميدة" العرم، الحلبي "أبو ديب"، الخراب "صالح"، زهرة، جاموس أو أبو جاموس، يونس: صالح "واخيرا أبو حسان، الفهد عباس: زيدان، البطل، زككور، شلح، سند، هربود، زيتون، كتيلة "الزواوي، عبد الحليم،

حجير، عائلة يعقوب، أبو غيدا، غبن، الخطيب: وتفرع منها (السارة، عثمان، الجيري، سمير، منصور، أبو سعدة)، الخرازية (غنام)، بدر القدسية، أبو عيسى، الدرياس، السعدي، أبو راشد، علوه (العلاقة)، عمورة، عبويني، أبو ليل، العالم، البلعاوي الحاج أحمد، البلوط محمد خليل، جرار الشيخ ناجي عيسى، أبو جلة أحمد صالح درياس، الحمصي محمد وأحمد عبد القادر، الزير محمود، الصفوري، السائيس، الكزلي، المصري، العبد، العثمان، الزغل، علوه، باكير، الابطح، الأمين، النبط، الومويس، سلمان، البشيه، الزياتي، منق، أبو عيدة، أبو قمر، درياس، سلوم، أبو عيسى، بدر، أبو راشد، غنام، السعدي، العبد، محمود، عبد القادر، الناجي، زعيتر.

### • الصرفند:

الصرفند هي قرية فلسطينية مهجرة تقع إلى الجنوب من مدينة حيفا، وتبعد عنها حوالي 19 كم، وترتفع 25 م عن سطح البحر، وكان يمر بها خط سكة حديد مصر، فلسطين، بلغت مساحة أراضيها 5409 دونمات، تحدها أراضي قريتي المزار وعتليت تحدها شمالاً، أمّا أراضي قرى: إجزم، عين غزال وجبع كانت تشكّل حدودها بياالشرقية، لتشكل أراضي قرية كفر حدودها الجنوبية انتهاءً بالبحر الأبيض المتوسط الذي يشكل حدود الصرفند الغربية.

#### - عائلاتها:

العباس، خضر، سلمان، شعبان، الزامل عمروظ، الاسعد، داوود، امبدي، عمارنة، أبو اصبع، يعقوب، التاية، الطاه، أبو السمك، الحسن، المحمود، الزيادي، الشبلي، الصالح، الاججري، القدورة، المسعود، الياسين، النعمة، اليحيى، اليوسف، أبو عثان.

### • صبارين:

صبارين أكبر قرى حيفا، وتبعد عنها حوالي 28 كم إلى الجنوب الشرقي، وترتفع 100 م عن سطح البحر، تحدها قرى: السنديانة وبريكة من جهة الغرب، قنير وكفر قرع من جهة الجنوب والجنوب الشرقي، أم الشوف وخبيزة من جهة الشرق، وأم الدفوف ودالية الروحة من ناحية الشمال الشرقي

#### - عائلاتها:

الحاج محمود، الحميدي، الدعمة، مجذوبي، مجدوبة، الشافعي، العباهرة، القرعاوي، صباريني، صلاحات، الملاح، النبراوي، خريس، دقش، الحطاب، أبو سويلم، أبو طبيخ، أبو عواد، الرزي، أبو يحيى، أبو لبدة، الأعرج، السلطان، طوير، عناية، غنيمة، نصار، المريسي، قطاميش، أبو السمن، أبو ذياب، أبو زهرة، أبو ارحيم، آل عبدالله، الأبحري، المصري، عبدالهادي، صمدعي.

## • عرب النفيعات:

عرب النفيعات إحدى قرى فلسطين المهجرة بعد حرب 1948، كانت القرية تنتشر على رقعة مستوية من الأرض في الطرف الجنوبي الغربي من قضاء حيفا، وكانت حدودها الشمالية تبعد نحو 2.5 كم إلى الجنوب من وادي المفجر، وحدودها الجنوبية تبعد نحو كيلومتر إلى الشمال من وادي الإسكندرونة. يحدها قرية عرب النفيعات من جهة الشمال قرى عرب الفقرا وبرة قيسارية ومن الجنوب قرى وادي الحوارث ووادي القباني ومن الغرب البحر الابيض المتوسط من جهة الشمال الشرقي قرية الخضيرة

- عائلاتها:

الفايد، السيد، المبارك، الصابات، الحنوس، الحاجبي، الخولي، ريحان، الصبيحات، السرابي .

## • عين غزال:

عين غزال قرية فلسطينية مهجرة تقع إلى الجنوب من مدينة حيفا وتبعد عنها 21 كم وترتفع 110 أمتار عن سطح البحر، بلغت مساحة أراضيها 18079 دونماً، وتحيط بها أراضي قرى إجزم، كفر لام، جبع، الصرفند، والطنطور .

- عائلاتها:

العثامنة، آل شحادة، آل عبدالله، آل عصفور، آل عثمان، آل أبو جابر، آل موسى، الحماد، آل الشيخ محمد، آل زامل، آل مسعود العواد، آل أبو زليخة، آل جبريل، العيوش، آل مصطفى الأحمد، آل أبو خالد، آل محمد عبد القادر، آل موسى الخضر، آل حسن العواد، آل عواد العرارية، آل حامد الصفدين، آل أبو حمودة، آل أبو زهرة، آل حسن السعيد، آل جدعان، آل محمد، أبو محمود، آل رحمانة، آل أبو مرعي، آل عوض، آل سلامة، آل أبو عطا، آل تميم، آل حسين، المناصرة، آل غنام، آل أبو داود، الغنائمة، آل الالشن، آل حسن الحسين موسى، آل أبو جعص، آل ادريس، آل أبو خشبة، آل حماد، آل أبو الرقطي، آل أبو حمد، آل عميصن، آل الطرشاوي، آل الشيخ علي، آل قاسم أبو قاسم، الزياتنة، آل أبو عباس، آل عبد الله الحسين، آل أبو طه، آل الصعبي، آل عبد الفتاح، آل أسعد، آل ابراهيم الصالح، آل مقبل، آل رضوان، آل عبد الحق، آل موسى السعد، أبو زيد، أبو زليخة، اللحم، السلطان، أبو حيط، اريدف، غلبون، العرايرة، أبو خشبة، أبو الجاعص، الغنائمة، البربراوي، الطبوخي، عمارة، استيان، أبو مايهة، تميم.

## • عرعة:

عَرَعْرَة هي قرية تقع في منطقة وادي عارة في المثلث الشمالي ضمن لواء حيفا، تبعد عن مدينة حيفا جواً حوالي 35 كيلومتراً إلى الجنوب منها قرية برطعة، بلغ عدد سكانها في عام 2013 حوالي 23000 نسمة.

### - عائلاتها:

شحاده، أبو زيد، أبو هلال، أبو شما، أبو رملمة، العم، قبلان، الصيداوي، آل محاميد، سيف، الهبش، الرخ، أبو شيخة، عمارة، الجمال، الشيخ خليل، الناطور، عيسى، العمور، العزب، زيد، زامل، أبو واصل، رزق، أبو سالم، أبو زيب، أبو لوش، الطاهر، البشير، العتيلي، زرقا، أبو شعله، الشلبي، فقها، السوري، الحاج، كبها، عسلي، الزبارقة، عيد، ملحم، يونس، جهجاه، أبو عقل، أبو ضعيف، مرزوق، الوشاحي، الشيخ عبد، الجزماوي، الخطيب، أبو ريمة، ارشيد، مسلماني، أبو خير.

## • عتليت:

تقع قرية عتليت جنوب مدينة حيفا على بعد 12 كم وترتفع 25 م عن سطح البحر، بلغت مساحة أراضيها 9083 دونماً . تحدها قرية عين حوض من الناحية الشماليّة الشرقيّة، وقرية المزار تحدها شرقاً، بينما تحدها قرية جبع من الجنوب الشرقي، وقرية صرفند جنوباً، ويشكل البحر الأبيض المتوسط حداً طبيعياً غربياً للقرية.

### - عائلاتها:

أبو الكشك.

## • الياجور:

قرية فلسطينية مُهَجَّرَة من قرى قضاء مدينة حيفا، التي كانت تبعد عنها حوالي 8 كم من الناحية الجنوبية الشرقية منها. كانت منازلها مبنية على المنحدرات السفلى لجبل الكرمل بارتفاع لا يتجاوز 35 م عن مستوى سطح البحر، وبمساحة مبنية قاربت 18 دونم من مجمل مساحة أراضيها البالغة 2720 دونم قرية الدار البيضاء (مزالمة زمن الانتداب البريطاني) شمالاً، تحدها قرية بلد الشيخ شمالاً ومن الشمال الغربي، قرية/خربة سعسع من الشمال الشرقي، وقرية إبطن شرقاً. وقرية جملة من الجنوب الشرقي، وقرية عسفا وعرب الرميحات جنوباً، وخربة الدامون من الجنوب الغربي، وقرية الطيرة/طيرة الكرمل غرباً.

### - عائلاتها:

غنام، جمعة، أبو حجاب، الحصري، الديوان، الحلو، النصر، الرمالي، شريف، الوحش، العفيفي، عمشة، الشافعي، الشريم، أبو سلمة، الزقطة، عيسى، شحادة، أبو شقرا، زيدان.

## • بيت لحم:

قرية بيت لحم، وهي قرية عربية مهجرة تقع جنوبي شرقي مدينة حيفا، وتبعد عنها قرابة 18 كم، ترتفع 165 م عن سطح البحر. بلغت مساحتها المبنية (51) دونم، فيما بلغت مساحة مجمل أراضيها حوالي (7526) دونما ويحدها من الغرب قرية طبعون. ويحدها من جهة الشرق خربة زرزير. ويحدها من الجنوب الغربي قرية أم العمدة، ويحدها من الجنوب الشرقي قرية غزالين

- عائلاتها:

تويني، سرسك.

## • كركور:

قرية عربية تقع جنوبي مدينة حيفا وشمال شرق الخضيرة وتربطها بهما طرق معبدة من الدرجة الأولى. وتبعد عن الأولى 47 كم وعن الثانية 7 كم. وقد نشأت القرية في سهل سارونة على ارتفاع 60 م عن سطح البحر، ويمر شمالها وادي أبي حمد أحد روافد نهر الزرقاء\* ويلتقي في جنوبها وادي فورين (الجزء الأدنى من وادي عارة) ووادي المالح فيكونان معاً نهر الخضيرة.

## • مشيرفة:

مشيرفة إحدى قرى وادي عارة في منطقة المثلث الشمالي، تتبع إدارياً للمجلس المحلي طلعة عارة في منطقة حيفا. تبعد مشيرفة عن أم الفحم حوالي كيلومترين باتجاه الشمال الشرقي، وحوالي 40 كيلومتراً عن مدينة حيفا. بلغ عدد سكانها في منتصف 2016 نحو 3472 نسمة، وينتمي سكانها بشكل أساسي لجمولتي الإغبارية والجبارين.

## • منشية زبدة ( السعدية ):

تتواجد منشية الزبدة في الجزء الشمالي من مرج ابن عامر.

- عائلاتها:

عبدالحليم ( أصلهم من قرية عيلوت )، عائلة بربار، السعدي.



# ست عشرة: يافا







## يافا

هي من أقدم وأهم مدن فلسطين التاريخية، على الساحل الشرقي للبحر الأبيض المتوسط، حسب التقسيم الإداري الإسرائيلي، وتبعد عن القدس بحوالي 55 كيلومتر إلى الغرب، كانت لفترة طويلة تحتل مكانة هامة بين المدن الفلسطينية الكبرى من حيث المساحة وعدد السكان والموقع الإستراتيجي، حتى تاريخ وقوع النكبة عام 1948، وتهجير معظم أهلها العرب، يسكنها اليوم قرابة 60000 نسمة معظمهم من اليهود، وأقلية عربية من المسلمين والمسيحيين.

### عائلات مدينة يافا

أبو اسماعيل، أبو باشا، أبو بكر، أبو تيم، أبو توهة، أبو الجبين، أبو جبارة، أبو جزر، أبو جرادة، أبو جوهر، أبو جمعة، أبو جنيس، أبو حميد، أبو حجر، أبو حلاوة، أبو حاشية، أبو حبوش، أبو حبيب، أبو حسونة، أبو حمام، أبو حوسة، أبو حسان، أبو حمدة، أبو حطب، أبو خلف، أبو خليفة، أبو خضرا، أبو خاطر، أبو خطي، أبو الخير، أبو دبوسة، أبو دية، أبو الديوك، أبو دين، أبو دولة، أبو ذنب، أبو ذر، أبو ذياب، أبو رضوان، أبو رمضان، أبو راس، أبو الروس، أبو الريش، أبو رياش، أبو راضي، أبو رباح، أبو رحمة، أبو رخيمة، أبو رزق، أبو رمان، أبو ربيع، أبو رجب، وردة، أبو زيد، أبو زياد، أبو الزلف، أبو زناد، أبو زهرة، أبو ستة، أبو سيف، أبو السعود، أبو السعد، أبو سعدة، أبو سرور، أبو سريس، أبو سارة، أبو سراري، أبو سل، أبو سنبله، أبو سنيني، أبو سيدو، أبو شليح، أبو شندي، أبو الشيخ، أبو شقرة، أبو شحادة، أبو شميمس، أبو شاكوش، أبو شمسين، أبو شنب، أبو شهاب، أبو صبرة، أبو صيام، أبو صلاح، أبو صبح، أبو ضبة، أبو ضهير، أبو طالب، أبو طبيخ، أبو طه، أبو العافية، أبو عمارة، أبو عمرة، أبو عبدو، أبو العلا، أبو العدس، أبو العيون، أبو العبد، أبو عطية، أبو عبدالله، أبو عيد، أبو عبيد، أبو عزب، أبو عوجة، أبو عرب، أبو عماشة، أبو عمارة، أبو عودة، أبو غزالة، أبو غربية، أبو غليون، أبو غازي، أبو فريس، المنشيه أبو قاعود، أبو قعود، أبو قبع، أبو قسيس، أبو قطب، أبو كشك، أبو كبير، أبو الكلام، أبو كر، أبو لبة، أبو لغد، أبو لبن، أبو لسان، أبو لويز، أبو ليل، أبو لا شين، أبو مري، أبو منة، أبو مايلة، أبو مسلم، أبو موسى، أبو نجيلة، أبو نجم، أبو النيل، أبو نار، أبو نادر، أبو نادي، أبو نصر، أبو ناصر، أبو نصار، أبو ناموس، أبو الهدى، أبو هدروس، أبو هيبة، أبو لاوي، أبو ياغي، إجداي، - إحميد، إجليل، إشتو، أغابي، الأكل، الأصفر، الأبيض، الأسمر، استروين، أسدي، إشتو، أشقر، آغا، أصرف، إقديس، اندراوس، إيبين، ادريعي، أرسلان، اصلان، باشا العظم، اغبارية، الفار، الجليل، الافرنجي، الأنما، الأغواني، الأنشاصي، الأفغاني، الإيراني، الأسكندراني، الأنصاري، ارنوسي، أيوب، الأيوبي، الأسطى، الأسطة، أسعد، الأسعد، الأدغم، اسطفان، أفقيم، الأحول، أديب، إبراهيم بك، اشكنتا، الكمك، الأنصاري،

أأمسيس، بيبي، الببع، البواب، البهلول، البيومي البيطار، البطران، البليسي، البيروتي، البيرقدار،  
البلتاجي، الباطجي، البطحيشي، البيشاوي، البرجاوي، البسومي، البغدادي، البسط، البسطامي، البكري،  
الباتع، البحة، البرتقش، البزرة، الباشا، البني، البندي، البم، البلة، البهو، البوبو، البيك، البظ، بدر،  
بدروسيان، بدارو، بدران، بدوي، بدوية، بديري، بظاظو، بنات، بدح، بيدس، بكمية، بتروني، بخاري،  
بربارة، برشة، بركة، بركات، برو، بشارة، بشبش، بصلة، بصيلة، بصول، بطاطا، بطشون، بطماني،  
بطمة، بكر، بلابسة، بلحة، بليكي، بهتمي، بهو، بوادي، بوتاجي، بوري، بوشة، بوكس، بيادة، بيزان،  
بلحة، بيسان، الترك، التراكوي، التلاوي، الترتير، تادرس، التايه، التليني، ترسينة، تماري، تهومي، تيان،  
تركي، جبر، جوهر، جيصة، جودة، الجعران، الجلفيظ، الجلب، الجراحي، المجموم، الجبالي، الجابر،  
الجارزلي، الجردلي، الجزائر، الجابي، الجاجة، الجلال، الجلال، الجلدة، الجمل، الجبجي، الجنجي،  
الجوجو، الجوراني، الجارودي، الجمال، جابر، جبران، جعران، جبيري، جبريل، جبعي، جبور، جدعون،  
جربي، جرم، جاد، جاديان، جاد الحق، جهشان، جعفر، جنحو، جورشن، جرير، جار الله، الحداد،  
الحوت، الحلواني، الحلبي، الحشاش، الحلو، الحافي، الحناوي، الحصري، الحانودي، الحنو، الحجار،  
الحسكي، الحسن، الحسني، الحسيني، الحلاق، الحوتري، الحمصي، الحبال، الحصان، حمو، حمتو،  
حوسو، حوسة، حجاج، حمدان، حماد، حمادة، حمودة، حمادة، حامد، حمد، حمادي، حمكي، حبوب،  
حشمة، حايك، حنون، حاج، حاماتي، حبيب، حبايب، حبابية، حبش، حبشي، حبقرة، حجاب، حجارة،  
حجازي، حدوب، حرايري، حردون، حسان، حسنين، حسونة، حفني، حكيم، حلاس، حلاوة، حلوة، حليلة،  
حن، حناوي، حنفا، حنون، حوراني، حويلة، حيدرة، حواري، الحج عيد، الحج عبد، الحج ديب، الحج  
خليل، الحج مير، الخطيب، الخضراء، الخوري، الخريبي، الخضري، الخالدي، الخليلي، الخزار،  
الخزندان، الخربوطلي، الخيري، خورشيد، خلف، خليفة، خربوش، خاسكية، خطاب، خطيب، خفاجة،  
خليل، خليلية، خلة، خميس، خن، خنقة، خون، خياط، خيرية، خروب، الدباغ، الدجاني، الدردنجي،  
الدهشان، الديك، الديماسي، الدعس، الدرهي، الدلق، الدسوقي، الديب الدباس، الدح، الدرباشي،  
الدمياطي، الدرني، الدردنجي، الدربي، دولة، ددع، دميان، ديران، دافش، داودي، دبابش، دبو، دبيكة،  
دحدح، دحنوس، دحنون، درخم، درعي، دروزة، درويشي، دلد، درويش، دريبي، ددعس، دكة، دلق، دلو،  
دمراني، دمياني، دميان، دوخي، دوش، دير، دينة، داوود، دكة، دخيل، ذياب، الرنتيسي، الريماوي،  
الرمادي، الرياني، الراجي، الرئيس، الرقب، رحمة، رزقة، رجب، رفيق، روك، رازي، راشد، رجب، رزق،  
رزق الله، رفاعي، رفيدي، رياحي، ريحان، رهونجي، رحال، الراس، الزعبلوي، الزقزوق، الزراجلي،  
الزمار، الزين، الزيناتي، الزبادي، الزبدة، الزعبي، الزيق، الزير، أبورة، زعرب، زكريا، زغرة، زقوت، زادة،  
زايدة، زبال، زبدة، زخريا، زرافيلي، زريق، زعزوع، زكاك، زمريا، زمو، زيبق، زيتونة، زيدان، زينب، زينو،  
زيوتي، زين الدين، زين العابدين، زغبابة، زغموري، زعرور، السمهوري، السكمك، السعسع، السفري،  
السكافي، الساحفي، السوقي، السبع، الساكن، السلال، السطل، السحار، السقا، السراج، السمان، السمنة،

الساكن، السبع، السردى، السعيد، السالم، السوالمة، السوسي، السماوي، السوطري، سكجها، سكر، سعد،  
 سعد الدين، سعدة، سعدي، سعود، سبانخ، سامبو، سلطوب، سحلية، سحويل، سرحان، سروجي، سرور،  
 سرياني، سعادة، سابا، ساق الله، سمارة، سلمان، سكر الرشيدى، سايس، سنو، سلامة، سلخم، سلعو،  
 سلكاوي، سلو، سليم، سوندة، سنوري، سمور، سموني، سنجة، سواعد، سوادح، سوري، سوسي، سيد، سيد  
 أحمد، سلوم، سماوي، سوسي، سركسيان، سلامة، سويدان، سيف، الشاعر، الشامي، الشامية، الشراوي،  
 الشعراوي، الشعار، الشاغوري، الشنا، الشاويش، الشمالي، الشافعي، الشريف، الشرفا، الشاويش، الشراي،  
 الشمروخ، الشقرة، الشملي، الشنتف، الشنتير، الشنطي، الشوالي، الشوبكي، الشريجي، الشيخ، شحبير،  
 شحبر، شاهين، شأمات، شالاتي، شحادة، شباطية، شبيطة، شتات، شراب، شرابي، شريم، شعيا، شقر،  
 شقارة، شقارق، شقورة، شنار، شنير، شهوان، شوفاتي، شيحا، شمس، شهاب الدين، شلغم، شقارق،  
 شبيب، شعبان، الشيخ حسن، الشيخ خليل، الشيخ سالم، الشيخ عثمان، الشيخ علي، الشيخ قاسم، الشيخ  
 ياسين، الشيخ يحيى، الشيخ شعبان، الشيخ الهواري، الشيخ علي، الصالحي (قويدر)، الصالحي،  
 الصلاحي، الصوالحي، الصالح، الصباغ، الصاوي، الصوابيني، الصايغ، الصيداوي، الصعيدي،  
 الصيرفي، الصلوي، الصبح، الصادق، صقر، صنع الله، صب اللبن، صائغ، صالح، صالحية، صباغة،  
 صبح، صبيحة، صروف، صنوبر، صوصة، الضعيفي، ضبان، ضبيب، الطوباسي، الطيبي، الطريفي،  
 الطوخي، الطاهر، الطراير، طلماس، طحان، طعمة، طلامس، طناس، طنوس، طيارة، الطاهر،  
 ظبيان، ظريفة، العناني، العيسوي، العرباني، العموري، العمري، العامر، العامري، العلمي، العليمي،  
 العايدى، العالي، العدلوني، العزوني، العيوطي، العجمي، العاصي، العسولي، العفي، العيسى، العسيلي،  
 العبد الله، العبادي، العبد، العبد الدجاني، العأبو دي، العويسات، العالم، العرجا، العريبد، العزب، العزة،  
 العزي، العرقان، العجو، العريان، عكيلة، عوض، عيد، عياد، عكاوي، عوض الله، عبد ربه، عازار،  
 عازر، عرفات، عرفة، عبد الفتاح، عليوي، عواد، عبدة، عبود، عبيد، عابد، عجاج، عجوز، عربجي،  
 عدناني، عرنوس، عصفور، عطا الله، عوض الله، عسفان، عزام، عزوقة، عبد الوهاب، عبد النبي،  
 عايش، عاشور، عبدالرحيم، عبدالعال، عبدالغني، عبداللطيف، عبد المالك، عبد المعطي، عبد النبي،  
 عبد الهادي، عبد الظاهر، عبدالغفور، علم الدين، الغلاييني، الغرابلي، الغضين، الغاوي، الغوطي،  
 الغول، الغنيمي، غباين، غنيم، غنايم، غرور، غندور، غلوش، غنطوس، الغف، الفطاييري، الفاروقي،  
 الفتاني، الفرماوي، الفقعاوي، الفاخوري، الفتاني، الفار، الفراء، الفران، الفارس، الفتحة، الفصيح، الفرخ،  
 الفهد، الفيشاوي، فراج، الفيومي، فرعون، فخر، فرحي، فشحو، فلاح، فدج، القولاغاصي، الفاوقجي،  
 القمبرجي، القدومي، القطان، القط، القأبوق، القبطي، القدرة، القدسي، القردحجي، القصاص، القصير،  
 القوطي، القيلوبي، القبرصي، القبطان، القاسم، القطب، قرادة، قدارة، قرانوح، قرعان، قضاة، قعوار،  
 قندس، قهوحي، قنديل، قويدر، قراقيش، قشير، الكيالي، الكلحة، الكردي، الكرداسي، الكيلاني، الكاشف،  
 الكجك، الكردي، الكرزون، الكلش، الكنش، الكورة، الكوك، ككبوب، كراجة، كردية، كحيل، كايد، كنعان،

كروان، كريم، كستيرو، كشاش، كلخ، كليس، كوريك، كوع، كاتول، اللبابيدي، اللحام، اللمداني، اللوح، اللوح، اللي، القوقا، لصوي، لسوي، لبنان، لورنزو، ليكو، الميناوي، المنسي، المطوبيسي، المغربي، المشهرواي، المصري، المطري المختار، المتولي، المدفع، المدهون، المستقيم، المظفر، الماشر، المعلواني، الملاح، المنير، الموق، الماضي، الموسى، مراد، معوض، مسعود، مدوخ، مكاوي، ماذين، مايلا، ملك، متري، محاجنة، مدبق، مدبك، محرم، مرجية، مرعي، مرقص، مزاوي، مخلاع، مسعد، مباشر، مسمار، مسلم، مطهر، مكرم، ملوالعين، ملوخية، منصور، مخول، مطر، مير، الناطور، النجار، النبك، النابلسي، النبيريصي، النخلاوي، النصيري، الناقة، النقل، النصلة، النوري، النونو، النحاس، النجم، النقيب، النمى، النورسي، نمر، نسيم، نعمان بيك، نصر، ندى، نصار، نصر الله، نصراوي، الهباب، الهتزية، الهبطة، الهندي، الهسة، الهسي، الهدهد، الهمشري، هيكل، هاشم، هلال، هلو، هنديلة، الوردى، الونصو، وفا، وكيلة، والي، وهبة، اليافي، اليعقوبي، الياسين، الياسير، اليتيم، ياسمنية، ياغي، يامينة، يحيى، يعقوب، يوسف، يانس.

## • المويلح:

تقع في السهل الساحلي الأوسط، على بعد 5.1 كلم شمالي نهر العوجا، ونحو كيلومتر شرقي الطريق المؤدي إلى يافا والقرى المجاورة، ينتمي سكان قرية المويلح إلى عرب الجرامنة المسلمين، وقد استقروا في فلسطين منذ نحو سبعمائة عام، وجميع أهل القرية سنة، وهم يتحدثون اللغة العربية باللهجة الفلسطينية العامة، وكان السكان في بداية الأمر يعيشون في بيوت من الشعر، ثم شرعوا ببناء بعض المنازل من الحجارة ومع مضي برهة من الوقت أصبحت جميع منازل القرية من الحجارة.

كانت منازل القرية في البداية عبارة عن بيوت شعر، ثم شرع البعض ببناء الحجر مثل الشيخ يوسف أبو زر (أمير عرب الجرامنة)، وجمعة أبو زر أمير أيضاً حيث يوجد أميران وكان ذلك في العام 1938

## - عائلاتها:

صراصرة، مرعي، الظاهر، القدري، أبو وردة، الحمد، أبو علوش، سناقرة، عرب الجرامنة، أبو زر، النيف، يعقوب، الداكور، أبو عدس، أبو منيف، أبو ذياب .

## • بيار عدس:

بيار عدس قرية عربية سميت بهذا الاسم بسبب وجود مخازن فيها للعدس محفورة في الحجر تحت الأرض. تقع بيار عدس شمالي شرق يافا بين قرية جلعولية شرقاً، وشمالاً كفر سابا، ومن الجنوب قرية أبو الكشك ورأس العين، وتبعد إلى الغرب من الطريق الساحلية وخط سكة الحديد مسافة كيلومترين، وترتبط بالقرى المجاورة، ولا سيما جلعولية، بطرق فرعية، احتلت قوات الاحتلال الاسرائيلي بيار عدس

عام 1948، وأفنوا وهجروا معظم سكانها العرب، ثم دمروا القرية، وأقاموا على أراضيها مستعمرة .  
واستغلوا الأراضي الزراعية الخصيبة في الزراعة المروية الكثيفة.

#### - عائلاتها:

من أشهر عائلات القرية: النيص، الخضراوي، السوقي، مسعود، الونسي، المشرف، ذياب، شتيوي، رياش، عقل، بحيري، السيلات، دويري، هندومي، قواريط، مرجان، جدوع، عازم، أبو مجاهد، البغل، أبو قاسم، الباسط، المشرفي، أبو خضرة، البحيري، العباس، آل أبو صالح، لويسي، مشرف، العبد.

#### • بيت دجن (يافا):

بيت دجن قرية فلسطينية عربية تقع على بعد حوالي 10 كم جنوب شرق مدينة يافا، وعلى بعد 9 كم من مدينة الرملة وتبعد عن القدس 60 كم بلغ عدد سكانها عام 1948 حوالي 4450 نسمة، وترتفع 25 م عن سطح البحر، تبلغ مساحة أراضيها 17327 دونماً. تحيط بها أراضي قرى ساقية والخيرية ويازور وقرى قضاء اللد والرملة.

#### - عائلاتها:

أبو الحاج، أبو السلقان، أبو حلس، أبو ظهير، أبو العون، أبو العز، أبو مطر، الباش، الببل، بشرو منهم خأبور والشرع وعودة، البطش، البيت شاويش، البشاوي، جاد الله، جازية، الجمامسة: (أبو شعرة، أبو تشة، جادالله، جاموس، حليس، خريس، شقر، قاسم، يحيى شحادة) الجايح، حبايب، حبش، الحموز، الشيخ حمدان، فرار، سعادة، رحمة، الحمامدة، حميدة، الحنّوتي، خلف، الخوالدة: (جودة، جبر، حميد، خالد، العبد يونس، عطية، فودة)، الدجاني: (أبو رياح، أبو شعلان، الجبريني، الخطيب دجاني، داود، الشيخ، الدسوقي)، ذياب، زايد، سليم، السندريسي، سنجقية، السيد: النجار، شنين، السواق، سالم، شلبية، شهاب، الشوربجي، السلمية، الصوالحي، عزام، العسود، العطرأوي، عليان، عمبرة، فايد، قاسم، القنة، قشطة، الكلباني، مزهر، المنسي، النادي، الناطور، النوري، النباهنة، الشيخ صالح، يانس، ماضي، دودح، فرحان، التوم، الأطرش، داودي، أبو نقيه، بكر، حمودة، الهلوب، النادي، دبذوب، العلي، نصر الله، الفالوجي، الزول، المقط، حمزة، المصري، الصافي، نبهان، أبو شاهين، أبو سمرة، التوت، عياد، جبرين، ماضي، أبو شعبان، شحرور، الكنافس، عبد ربه، أبو زروق، هادية، داوود، العرجاني، العماوي، الجايح، مشني، أبو شمة، البشر، جابر، عياش، العلي.

## • الحويطات:

الحويطات قبيلة عربية هاجرت من السعودية واستوطنت في يافا وطولكرم (بصّة الفالِق).  
- عائلاتها:

حويط بن جماز أعقب خمسة أبناء هم: سويد وعمران وعلوان ومنصور وسالم، وان كل من منصور وسالم لم يذكر لهما عقب، أما باقي أبناء حويط بن جماز فنذكر بطونهم على النحو التالي: البطن الأول: أبناء سويد بن حويط بن جماز ويقال لهم: الحويطات السويديين: وهم البطن الأكبر والأكثر عدداً وامتداداً جغرافياً، حيث يقطنون مساحة كبيرة من شمال غرب المملكة العربية السعودية، ومنهم حالياً حويطات المملكة العربية السعودية، وهناك هجرات كثيرة ارتحل خلالها كثير من أبناء هذا البطن إلى مصر وفلسطين وتوطنوا فيها.

## • إجليل (أو جليل):

إجليل أو جليل هي قرية مهجرة، قامت على ساحل البحر الأبيض المتوسط، على بعد 10 كم شمال يافا، تهجر سكان القرية أثناء حرب 1948،

أقيمت القرية في فترة الحكم العثماني حول قبر الشيخ صالح عبد الجليل، الذي سميت على اسمه، أما الاسم جليل فقد ذكر في الكتب السامرية، ويعتقد أنه تم حفظه في اسم القرية، كان سكان القرية مسلمين، واعتاشوا على الزراعة وصيد السمك، في فترة الانتداب البريطاني تم تقسيم القرية إلى قسمين، إجليل الشمالية وإجليل القبليّة (الجنوبية)، التي شكّلت القسم الأكبر.

- عائلاتها:

أبو ذياب، العاصي، أبو سنيّة، الجاسر، عبدالجليل، الصملي.

## • إجليل الشمالية:

إجليل الشمالية هي قرية فلسطينية في قضاء يافا. وقد هجر سكانها خلال 1947-1948 وسقطت القرية في 3 أبريل 1948. سميت القرية بهذا الاسم نسبة للشيخ صالح عبد الجليل الذي يوجد له مقام في القرية، تحيط بأراضيها قرية الشيخ مؤنس من الجنوب ومن الشمال قرية الحرم ومن الشرق الجنوبي أراضي عرب السوالمة

- عائلاتها:

شوبكي، أبو ذياب، العاصي، الشراوي، أبو سريس، أبو النيل، أبو شندي، أبو قضاة، أبو درويش، أبو الجبين، الوفاي، أبو صافي، الهسي، شلباية، المشهراوي، أبو السعيد، اللوح.

## • إجليل القبلية:

كانت القرية إجليل القبلية، تقع على قمة تل، مشرفة على ساحل البحر الأبيض المتوسط من جهة الغرب، وعلى امتداد شاسع من السهل الساحلي من جهة الشرق، وكانت إجليل القبلية (الجنوبية) تقع على بعد 100 متر إلى الجنوب الغربي من شقيقتها قرية إجليل الشمالية، وقد سميت بهذا الاسم، في أرجح الظن، تيمنا بالشيخ صالح عبد الجليل، الذي كان ضريحه مقامه قائماً في الموقع.

### - عائلاتها:

أبو سنينة، الجاسر، العملي، صافي، البزرة، اممر، اقرط، باكير، قاسم، قنديل، سعدي، فضيلي، الأخرس، أبو فرج، أبو الكشك، المصري، سعد، عبدالجليل، أبو مبارك، أبو سجيح، اليحيى، الخملة.

## • جريشة:

تلفظ "إجريشة" من جرش الحب والقمح: طحنة، ودعيت بذلك لأن طواحين القمح أقيمت عندها، وهي قرية عربية تقع على بعد 5 كم شمالي الشمال الشرقي لمدينة يافا، على الضفة الجنوبية لنهر العوجا الأدنى قبيل مصبه في البحر المتوسط، وتمر بطرفها الشرقي طريق يافا - حيفا الساحلية الرئيسة المعبدة، وتصلها دروب ممهدة بقرى الشيخ مؤنس والجماسين.

### - عائلاتها:

عائلة السلوب، عائلة حجاج، عائلة سليم.

## • دهمش:

قرية دهمش تقع بين مدينتي اللد والرملة وتشريد سكانها البالغ عددهم 700 نسمة، والممتدة على مساحة 220 دونم.

### - عائلاتها:

عساف، أبو الكشك، إسماعيل.

## • فجة:

تقع قرية فجة إلى الجهة الشمالية الشرقية من مدينة يافا، وعلى بعد 15 كم منها، وكان يصلها باللد ويافا الطريق العام الممتد بين هاتين المدينتين، وإلى الغرب من فجة وعلى بعد أقل من كيلومتر واحد تقع مستعمرة (بتاح تكفا) التي أسست عام 1878م، على أراضي قرية ملابس العربية، وإلى الشمال من فجة وعلى بعد 4 كم، تقع قرية صغيرة اسمها المرّ أو (المحمودية)، وإلى جهة الشمال الغربي وعلى بعد 10 كم تقع قريتي الجماسين الشرقية والجماسين الغربية، ومن جهة الشرق تقع رأس العين ومجدل الصادق وتبعد نحو 5 كم، وإلى



جهة الشمال الشرقي تقع قرية كفر قاسم، وتبعد عنها نحو 6 كم، أما في جهة الجنوب الشرقي فتقع المزيرعة وتبعد عنها نحو 5 كم، وقرية رنتية وتبعد نحو 6 كم، وفي جهة الجنوب تقع مدينة اللد وتبعد 12 كم، وفي الجنوب الغربي تقع العباسية وتبعد نحو 7 كم.

#### - عائلاتها:

العدوي، شحادة، دقاطي، الراعي، المصري، عطا الله، الكوبري، أبو عطية، ياسين، الحج، البغدودي، القيشاوي، أبو غانم، أبو زيد، الشافعي، الدولة، أبو شلباية، الكوز، أبو فودة، خيزران، العجوة، جعاريم، البرقاوي، رزق، أبو اليمين، محمد، عثمان، أبو الفري، الشيخ .

#### • العباسية:

العباسية من قرى قضاء يافا الكبيرة، في الجهة الشرقية من يافا، وعلى بعد 13 كم، ويقع بالقرب منها مطار اللد الكبير، تقوم على البقعة التي كانت تقوم عليها قرية (يهود) بمعنى (مدح) الكنعانية، وكانت تعرف باسم (اليهودية) وكان مدير مدرستها سنة 1936م الاستاذ مصطفى الطاهر، فسماها (العباسية) نسبة إلى قبر الولي المدفون بها، يحدها عدة قرى ساقية، دير طريف، رنتية، كفر عانة، سلمة .

من اشجارها الحمضيات (4099) دونم، يسقيها (150) بئر، والزيتون (450) دونم وبعضهم كان يصنع الحصر من أرق البردي التي يجلبونها من مستنقعات الحولة وكان بها سوق اسبوعية يوم السبت وبلغ سكانها سنة 1945 م (5650) نسمة.

#### - عائلاتها:

البطانجة، المناصرة، الدالشة، المصاروة، الحميدات، ومن عائلات الدالشة: جبرين، الدليشي، كنش، الحوراني، الدرني، اسماعين، خير الدين، أبو عصية، باكير، قدوم، الحتة، يحيى، طة، أبو رحمة، كنعان. ارشيد، أبو ظاهر، البياري، عرار، حرب، الحلاج، الكنش، الحوامدة، أبو لاوي. المناصرة: أبو حاكمة، أبو يوسف، المقدادي، حمدان، الامريكاني، شعر الطناب، شحادة. الملك، حيدل، نوفل، الدولة، الهودلين، الديرينين، الواوي، أبو زايد، أبو سلبد، الحميدات: ظاهر، عبيد، الموسى، العموري، أبو درويش، أبو احمد، الطريفي، قراقيش، ريان، أبو مجدان، أبو لاوي البطانجة، إبراهيم وتضم امين وعبد الرحيم و محمود و نيهان ورشيد وأبو دكة و فارس. جاد الله، عليان، أبو صبيح، أبو حليلة، داوود، أبو نصر، أبو أصفر، الغبيش، أبو زيد، منصور، أبو ارشيد، الهرش، الجبلي، القصاص، حمزة، المحسن دار أبو وظحة، أبو داوود، الحاج اسماعيل مرشد، غليظ، المشني، الشعر الطناب، أبو تراب، عرار، نوفل، البدوي، عبدالحميد، الشيخ، أبو عرقوب، فرح، أبو زينة، عودة الله، علي اليعقوب، فدورة، شحادة. المصاروة: الناطور، أبو خاطر، الشيخ الشبر أو الهودلي، بكمية، بامية، شلباية، النباري. الحجة، أبو عرفان، السيد، أبو سند، العدلي، العقيلي، سرسك، صخرية: الحلاج، أبو كانون، الحوامدة، الواوة، عفانة، حيدل، فتيح، الشعر، خرمة، العزة، الأحول، بيوض، النمر، العمر، الدالقة، الحنطي، الحميدات، الشيراوي، فارس، محمود، رشيد، نيهان، أبو دكة.

## • رنتية:

رنتية قرية عربية تقع على بعد 18 كم شرقي يافا، وتبعد نحو كيلومتر واحد إلى الغرب من خط سكة حديد اللد - حيفا، ونحو كيلومترين إلى الشرق من طريق اللد وحيفا الرئيسية المعبدة، كانت رنتية من ناحية الرملة، وتصلها دروب ممهدة بقرى العباسية والمزيرة وقولة والطيرة.

- عائلاتها:

عائلة أبو زهرة، غندور، القطامي، أبو راقى، عيسى، أبو لاحة، عابد أو عبد، السبتى، اممر، أبو رقية، الحليق، الساحلي.

## • كفر عانة:

كفر عانة قرية عربية تقع على بعد 11 كم شرق مدينة يافا، وعلى بعد 3 كم إلى الجنوب الغربي من قرية العباسية، وترتبط القريتين طريق اللد - يافا الرئيسية، وينتهي إلى خط للسكة الحديدية يتفرع من الخط الرئيس المنطلق من اللد والمتجه شمالاً إلى طولكرم.

- عائلاتها:

**حمولة دار صالح:** أبو الشيخ، أبو حديد، أبو خالد، أبو خليل، أبو سالم، أبو ليلي، أبو عيسى، الاطرش، الجريري، الدقم، المزين، الموسى، جبر، خير، رجال، سليمان، صالح، الحاج يحيى، زغموت، صفا، عبد الرحمن، عبد الفتاح، علي، عيسى، قاسم، نوفل، ناصر، اشتيوي، الباشا، الحاج علي، الحوت، الخطيب، الشايب، العجوري، المنسي، درباس، عبد الحلیم، عبد الرحيم، عبد السلام، كنون، يحيى، علانة، **حمولة الملكة:** أبو زيد، أطرش، بريري، بيوض، حماد، درويش، دغمش، ديرى، عبيد، كراجة، كعوش، مقبول، الناطور، **حمولة عبد الله:** راضي، السعدي، الزحلف، حمدان، شاهين، شليخ، كروم، فضل، عبد الكريم، حمودة، حمو، مشمش، أبو اصبح، **حمولة العمرة:** عليان، الشيخ، عوض الله، دحبور، عبد ربه، القيسي، زق، الرياحي، مطلق، **حمولة الشرايعه:** أبو حسن، أبو شاشية، أبو حمد، مطلق، أبو زيدية، التلاوي، غنام، الجرمي، خطاب، دعسان، الزواوي، أبو حمدية، السوقي، الشلختي، أبو العيلة، فنة، الجبالي.

**حمولة المصاروة:** البباري، الزحلف، شحادة، الشرقاوي، العسود، الفيومي، فودة، ذياب، الحاوي،

تيم، حمام، الشاعر، الناطور، قشطة .

## • المحمودية/ المر:

المحمودية قرية فلسطينية شمال شرق مدينة يافا، على الضفة اليسرى لنهر العوجا، التي أخليت من سكانها خلال الحرب الأهلية 1947، 1948 في فلسطين الانتدابية في 1 فبراير 1948.

- عائلاتها:

أبو رجب، عرب أبو الكشك، عرب الجرامنة.

## • السافرية:

تقع السافرية إلى الجنوب الشرقي من مدينة يافا، تقع بين المثلث يافا واللد والرملة، وتبعد عنها 11 كم، وترتفع 25م عن سطح البحر وتبلغ مساحة اراضيها (12842) دونماً ويحيط بها أراضي قرى ساقية، كفر عانة، بيت دجن، صرفند العمار، عرب أبو الفضل، قدر عدد سكانها عام 1922 (1306) نسمة وعام 1945 (3070) نسمة، يحيط بظاهر السافرية الشرقي خربة السبترى أو سبتارة وتحتوي أنقاض وأعمدة وسقف فخار وخزانات، قامت المنظمات الصهيونية المسلحة بهدم القرية وتشريد أهلها البالغ عددهم عام 48 حوالي (3561) نسمة وكان ذلك في 20 / 5 / 1948، ويبلغ مجموع اللاجئين من هذه القرية في عام 1998 (21872) نسمة، عرفت السافرية في العهد البيزنطي باسم سافارية.

### - عائلاتها:

أبو زيد، زايد، البلة، عسكر، الحمد، الجدع، القاسم، السوطري، عبد الواحد، القوادرة، يوسف، النوري، خزنة، المنسي، محيي الدين، أبو جازية، أبو شريفة، مصلح أو المصالحة، راجحة، المحروق، الشملتي، البناء، أبو عذب، عواد، عطية، القدسة، سليمان، عودة، شنب، جودة، مزهر، سعد، جراد، بوادي، شاهين، القاحوش، و المصاروة وفروعهم راجحة، الدميبي، القاحوش، منصور، ريان، ناصر، قراجة، عبد النبي، حميدة، ياسين، شاكر، إصليح، بوادي، شلعين، البسبس، راجحة، سطرية، مرعي، عقرش، صالح، شحادة، بدر، جاد الله، حليبيا، مصطفى، حسن، إبراهيم، الحج، الطوخي، يونس، رشيد، جاسر، الشامي، خزنة، حمد، عوض، السالم، نوفل، الزبيدي، صوان، عقل، جبر، سعدية، القيسي، البيوني، عبد الجواد، المصراطي، عليان، العايد، القعد، عزام، عبيد، أبو السلطان، بدوية، التيتي، أبو شمعة.

## • سيدنا علي/ الحرم:

تقع قرية سيدنا علي على ساحل البحر الأبيض المتوسط، على بعد 19 كم شمال مدينة يافا، و 15 كم غرب مدينة قلقيلية، و 13 كم جنوب غرب بلدة الطيرة، منطقة المثلث، وكانت القرية تابعة لقضاء يافا، وإلى الشمال من قرية الحرم تقع خرائب ارسوف، وهي مدينة كنعانية قديمة، شادها العرب الكنعانيون على ساحل البحر المتوسط، وعرفت في العهد اليوناني باسم أبو لونيا نسبة إلى أبولو آخر آلهة اليونان. تحدها اجليل الشمالية و ام علقة و بيار عدس ويحدها غرباً البحر الأبيض المتوسط.

### - عائلاتها:

أبو ارحيم، القرم، الدلو، النبيريصي، أبو قنديل، أبو نمر، أبو سلام، دار جبر، أبو رأس، آل عودة، أبو حيش، ياسين، عبد الرازق، عنبص، أبو غالي، أبو

عبية، الشرقاوي، القصاص، الطنايب، بدوي، المشعلجي، القاسم، هاشم، شحادة، مرعي، زهران، اليوسف، ازدودي، أبوربحي.

### • الشيخ مونس:

الشيخ مونس هي قرية فلسطينية مهجرة، تقع على بعد 9 كيلومتر شمال مدينة يافا وعلى بعد كيلومترين ونصف عن شاطئ البحر الأبيض المتوسط قريبة من نهر العوجا، يحدها من الشمال اجليل القبالية ومن الغرب البحر الأبيض المتوسط ومن الجنوب المسعودية والجماسين الغربي والجماسين الشرقي والخيرية من الشرق.

### - عائلاتها:

آل بركات ويعرفون أيضاً بالشبلي نسبة إلى الشبل ابن الاسد وذلك لشجاعة جدهم الأكبر وقوته وبأسه وهاجروا إلى مدينة اربد شمال المملكة الأردنية الهاشمية، آل بيدس، آل منصور، الشنيك، آل علاوي، المهر، أبو شرف، أبو مزروع، الأقرع، أبو الهوس، أبو جميلة، أبو جاد الله، أبو حسنين، أبو حمدة، أبو دية، أبو زهية، أبو ستيتة، أبو سرية، أبو سعد، أبو سعدة، أبو سلامة، أبو عويس، أبو عيد، أبو فرحانة، أبو كحيل، أبو حبيس، أبو محسن، الزيّات، العابد، الغزاوي، المجدلاوي، التيك، الجرمي، الريان، الشرقاوي، الشلبي، بلالو، الشافعي، الدوش، دمرة، زقوت، زلابية، عليوة، سكجها، الشعنوني، عجوري، القرعان، محبوبة، الزعيمي، الشوبكي، وقبائل بني عامر (الملاحه) ومنهم أبو ربيع، أبو عجوة، الحر، الجزار، الفالح، أبو زين، عابد، بليدي، أبو جمعة، أبو صبحي، أبو بلال، أبو خزنة، الحشتوني، خبلون، القدرة، معروف، مونس، ريان، قوزح، الشبلي، أبو دية، أبو عمارة، السرساوي، الدحموس، الشلويت، الزعيمي، المثلي، الفرود، الجزار الحجاوي، نصر الله، عوض، دحنوس، الشرنوبي، أبو زين، الشغنوبي، السحلوب.

### • الطيرة:

لـ"طياره" السريانية وتعني "حظائر"، ولا يعرف من هي طيره "دندن" التي نسبت إليه، تقع هذه القرية العربية شمالي شرق الرملة، وشرقي يافا، وتبعد عن الرملة 51 كم عن طريق بيت نبالا - اللد، وعن طريق الرملة - اللد، والطريق الأولى معبدة من الدرجة الأولى، فيما عدا كيلومتر واحد غير معبد، هو الذي يصلها بطريق اللد - قفيلية، وأما الطريق الثانية فمنها 12.5 كم معبدة من الدرجة الأولى، و2.5 كم طريق مرصوفة غير معبدة، هي التي تصل القرية. وتبعد الطيرة عن يافا 19 كم عن طريق فلهمة، كلها من الدرجة الأولى فيما عدا القطعة السابقة التي تصل القرية بفلهمة.

قامت الطيرة في الطرف الشرقي للسهل الساحلي، والطرف الغربي لحضيض جبال القدس، وهي من قرى العرقيات (العرق: الجبل الصغير، وجمعها عراق)، وترتفع 75 م عن سطح البحر، وبدأ وادي أم قمار من شمالها الغربي ويتجه نحو الجنوب ماراً بغربها، ويلتقي وادي البهموت على بعد 2 كم جنوب غرب القرية، ويرفد وادي البهموت الوادي الكبير، وتخلو القرية والأراضي التابعة لها من الينابيع، وتوجد فيها بئر واحدة.

#### - عائلاتها:

الأبطح، الباش، باكير، البحيري، بدر، تيم، درباس، أبو راشد، الريان، زيدان، السعدي، سلوم، السلطان، عبد القادر، العبوني، علوه، عمورة، عويس، أبو عيسى، الغبن، غنام، أبو غيدا، الغار، قبيلة، أبو ليل، المحمود، مدرس، المصاروة، منصور، الناجي، يعقوب، أبو حسان، الامين، عميرين، ذيب، العرم، أبو سير، الحلبي، الخراب، أبو عمر، زهرة، أبو جاموس، أبو ظاهر، ادريس، أبو جراس، زين، الجربوع، الكايد، عودة، عباس، الغرارة، حسين، كمنة، النجمة، عثمان، الخطيب، النمروذ، محمود، عبد الفتاح، عباس، البطل، زيتون، عبد الحليم، كتيلة، زكور، الزواوي، الشليب، العسل، الشبلي، غنايم، البدوي، اسماعيل، أبو يونس، الحاج، الشيخ، فرعون، بدران، بهلول، قزلي، القصيني.

#### • عرب الجرامنة:

يعود عرب الجرامنة في نسبهم إلى جرم الطائية حيث كانت تنتشر في غور أريحا والفراعة وغور البلقاء وشرق وغرب القدس وشرق الرملة، وما بين غزة والخليل ومنطقة يافا ونزلوا العوجا، وقد سكنوا قرية المحمودية في عهد السلطان العثماني محمود الثاني بين عامي 1808 - 1839م واشتق اسمها من اسمه، وقد أسسوا قرية المويلح على الجهة الشمالية لنهر العوجا والمقابلة لقرية المحمودية وسكنوها، وترتفع المحمودية والمويلح عن سطح البحر 25 م، وامتلكوا أراضي تقع غرب قريتي رافات ودير بلوط، وإلى الشرق من مجدل الصادق وهي من أراضي الضفة الغربية حالياً، وتزيد مساحتها عن ثمانية آلاف دونم، وتبلغ مساحة الأراضي في المويلح 2795 دونم، وملكيتهم في أراضي المحمودية (41) دونماً.

#### - عائلاتها:

ومن عائلات عرب الجرامنة أبو زريق، أبو وردة، أبو عايش، أبو بخيت الداكور، أبو بطاح، العايد، أبو عبيد، أبو عوش، الصناقره، السالم وعائلة خليل، سعد الدين، أبو منيف، أبو العدس، مطلق، سناجرة، بخيت، داكور، الفاهوم، أبو ملوح.

## • الجماسين:

الجماسين قرية تقع على بعد نحو 5 كلم من شاطئ البحر، في السهل الساحلي الأوسط من القرى المهجرة قضاء يافا، تحدها قرى الشيخ مونس والجريشة والمسعودية.

تنقسم الجماسين من الناحية الإدارية إلى قسمين شرقي وغربي: الجماسين الشرقي: تربة هذا القسم طينية سمراء، يحدها قرى الشيخ مؤنس، الجريشة، المسعودية، الجماسين الغربي، وتعتمد في ريها على مياه الأمطار المتجمعة، وعلى ما يجلبه الأهليون من مياه نهر العوجا، ولم تتجاوز مساحة أراضي الجماسين الشرقي 358 دونماً، زرع منها 105 دونمات بأشجار الحمضيات، ولم يتمكن الصهونيون من امتلاك أكثر من 54 دونماً منها، والجماسين الغربي هي قرية فلسطينية في منطقة يافا، يحدها قرى الشيخ مؤنس، الجريشة، المسعودية، الجماسين الغربي و الشرقي، تقع قبل مصب نهر العوجا بنحو ثلاثة كيلومترات، قد هجر سكانها خلال حرب 17 مارس 1948، كانت تقع على بعد 6.5 كم من شمال شرق مدينة يافا.

### - عائلاتها:

عائلة أبو ليل، عائلة أبو عياش، عائلة مسيمي، عائلة أبو ذراع، عائلة أبو سريس، عائلة أبو شلال، عائلة حنون، عائلة أبو حمدان، عائلة أبو رزق، عائلة أبو علي، عائلة مراحيل، عائلة أبو زيدان، عائلة أبو شحادة، عائلة اشتيوي، عائلة أبو عوض، عائلة سروجي، عائلة أبو عرب، عائلة أبو سمرة، عائلة رياحي، عائلة أبو الريش، عائلة العدوي، عائلة أبو الاسمر، عائلة سحلوب، عائلة أبو مريم، عائلة أبو داود، عائلة السماك، عائلة أبو هدبة.

## • عرب القرعان:

عرب القرعان أبناء محمد بن عمرو بن غالي بن سويد بن حويط بن جماز بن هاشم بن سالم بن مهنا بن داود بن مهنا بن جماز بن قاسم بن مهنا الأعرج بن الحسين بن المهنا بن داود أبو هاشم بن القاسم أحمد بن عبيد الله أبو علي الكمير بن طاهر شيخ الحجاز بن يحيى النسابة بن الحسن أبو محمد جعفر الحجة بن عبيد الله الأعرج بن الحسين الأصغر بن الإمام علي زين العابدين بن الإمام الحسين بن الإمام علي بن أبي طالب.

بطون عشيرة القرعان ومساكنهم: أبناء محمد الأقرع: (القرعان) وهم حمد وفياض وحسن وسعيد وعواد ومنصور، عاشوا في المملكة العربية السعودية وقد رحل قسم منهم إلى مصر ثم انتقلوا طلباً للرزق والحلال إلى بئر السبع في فلسطين، وبقي قسم منهم في منطقة الصعيد بمصر ويطلق عليهم قرعان الصعيد.

- عائلاتها:

أبناء بدران، مسلم، سليمان، سحيم، أبو عسبا، سويلم.

### • عرب السوالمة:

يقيم عرب السوالمة بالقرب من مجرى نهر العوجا، على بعد 17 كم إلى الشمال من مدينة يافا على بعد 17 كم، تبلغ مساحة أراضي السوالمة 5942 دونماً يحيط بها أراضي عرب أبو كشك، والشيخ مونس، واجليل القبلية.

قُدِّر عدد سكان السوالمة عام 1922 (70) نسمة، ارتفع العدد في عام 1945 إلى (800) نسمة، قامت المنظمات الصهيونية المسلحة بتشريد أهالي السوالمة البالغ عددهم عام 48 حوالي (928) نسمة، وكان ذلك في 1948/3/30، ويبلغ مجموع اللاجئين من السوالمة في عام 1998 حوالي (5699) نسمة.

- عائلاتها:

السوالمة، ذوقان، العبادلة.

### • عرب السافرية :

- عائلاتها:

السوالمة، ذوقان، العبادلة.

### • عرب أبو الكشك:

قرية (عرب أبو كشك) هي إحدى قرى قضاء يافا الواقعة في النصف الشمالي من القضاء وهي إلى الشمال الشرقي من مدينة يافا وعلى بعد حوالي (18) كيلومتراً منها، وتبعد عن البحر الأبيض المتوسط حوالي (7) كيلومتراً وأراضي القرية في السهل الساحلي الأوسط ويمر من أراضيها نهر العوجا، يحدها قرية تبصر شمالاً، بيار عدس من الشمال الشرقي، المحمودية من الجنوب الشرقي، السوالمة من الجنوب الغربي، اجليل القبلية غرباً، عرب الشابكي من الشمال الغربي، وكانت هناك طريق فرعية غير معبدة تمر بها تصلها بالشارع العام الواصل بين يافا وحيفا، ويمر من الجزء الجنوبي من القرية شارع يصل من يافا إلى منطقة قليلية وللقرية دروب ممهدة فرعية تصلها بالقرى المجاورة ومتوسط الإرتفاع عن سطح البحر (50) متراً تقريباً.

## - عائلاتها:

عرب أبو كشك، عرب القرعان، العويصات، الحوامدة، الدلالات، السلمان، السحيمات، سوالمة، عوامرة، العجاوين، العويصات: وهم جميعهم أبناء بدران بن سعيد الثلاثة هم: مسلم، أنجب كل من الآتية: آل سلمان، آل سحيم، آل أبو عصب، آل سويلم، محمد، أنجب كل من الآتية: آل عويصي، آل أبو حامد، آل عماوي، عويضة: أنجب كل من الآتية: آل عويصات، آل دلال، آل أبو عامر، الشلويط، شمعان، هندومي، أبو دية، حجاوي، حسني، أبو فارس، أبو مفلح، أبو درويش، هندومي، أبو دعيق، أبو عريضة، أبو الزور، العويصي، القرعاني، أبو كشك، عائلة أبو لبدة، عرب الملاحه (أبو ملح)، عرب العجارمة، عرب الخطاطرة، عرب أبو حطب، عرب أبو هويدي، عرب أبو خميس، عرب صمويل، عرب العدوان، عرب أبو عابد، عرب المصاطفة، عرب أبو سمعان، عرب الشوابكة، عرب العساسعة، عرب السوالمة، عرب الجماسين، عرب الحشاشين، عرب آل ندى، عائلة العرايشة، عائلة أبو جراد، عرب المعامرة، عرب الهزيل، عرب الجوابرة، عرب المهر، عائلة أبو سنينة، عرب الهويدات، عرب العوايدة (عايد)، عائلة العبابشة، عرب البلاونة، عرب العطاطوة، عرب الرميلات، عائلات المصاروة، عائلة الفاخوري، عربان البصة، عائلة عماوي، عرب الظهور، عرب الزواتين.

## • المر أو المحمودية:

تعرف المر أيضاً بالمحمودية هي قرية فلسطينية مهجرة تقع شرق مدينة يافا، كانت القرية تقع في رقعة مستوية من الأرض في السهل الساحلي الأوسط على الضفة الجنوبية لنهر العوجا.

## - عائلاتها:

أبو رجب، أبو كشك، الجرامنة .

## • سلمة:

سلمة بلدة عربية تقع على بعد 5 كم إلى الشرق من مدينة يافا، وهي بذلك أقرب القرى إليها، وتبعد كيلومترين إلى الشمال من طريق يافا - اللد الرئيسية، يحيط بها قرى يازور والخيرية، ويعتقد أهل سلمة أن قريتهم تنسب إلى الصحابي الجليل الشهيد سلمة بن هشام بن المغيرة بن عبد الله بن عمر بن مخزوم القرشي وله قبر يزار وله حرمة وتقديس بين سكان القرية وما حولها.

## - عائلاتها:

المجموعة الأولى وتضم هذه المجموعة خمس عائلات رئيسية: آل خالد، عائلة آل الخليل، الشمالي، عائلة سويدان، عائلة آل رماحة وقدورة، عائلة العثامنة.



المجموعة الثانية: وتضم المتولي ومنهم آل علي الصالح، آل صقر السالم، وأبو إصبع، عائلة آل مشة، آل الهندي.

المجموعة الثالثة وتضم هذه المجموعة أربع عائلات رئيسية: آل أبو نجم، آل أبو حاشية، آل مسعود العالم، آل البديوي، المجموعة الرابعة وتضم هذه المجموعة ستة عائلات: آل حماد: ومنهم المختار الشيخ إبراهيم حماد وأبو عطا الله حماد، الياسين القبالي، آل الشافعي، آل الحاج أحمد، آل منصور، آل أبو العينين.

وقد انبثقت عن هذه المجموعات العديد من العائلات منها: آل عصفور، آل الخطيب، آل خصاص، والعزازية، آل حرب، آل علام، آل أبو جرادة، آل المتولي، آل النجار، آل العتال، آل عبيان، آل عمارة، آل ياسين، آل الشايب، آل عرفة، آل عودة، آل الخواجا، آل الفيشاوي، آل الهوبي، آل المنسي، آل أبو زيد، آل بيارى، آل شاهين، آل الحفناوي، آل عرام، آل الحلاج، آل عاشور، آل مخيمر، آل قنديل، آل الناجي، آل دويدار، آل أبو زهير، آل أبو الخير، آل داود، آل المغربي، آل الشادور، آل أبو شميس، آل أبو الحشيك، الظاهر.

#### • ملبس:

تقع القرية في الغرب الأوسط من فلسطين شرق مدينة يافا، تبعد 11 كم شرق يافا وتربط شمال فلسطين بجنوبها وتتصل بمدن كفر سابا، خضيرة، حيفا، بئر السبع، مرج بن عامر والجليل، واحتلت سنة 1948.

- عائلاتها:

عائلة أبو محفوظ.

#### • صميل (المسعودية):

المسعودية أو صَمِيل قرية فلسطينية، تقع شمال شرق يافا، احد روافد نهر العوجا، مدمرة تابعة لقضاء يافا كانت تعرف قديماً بإسم صميل أحتلت من اليهود 25 كانون الأول من عام 1947.

- عائلاتها:

ومن أبرز العوائل التي سكنتها هي: أبو جبارة، أبو عيطة، عيد، الزقزوق، العرقان، الصرفي.

## • الفروخية:

قرية الفروخية هي من القرى الفلسطينية التي تتواجد في منطقة قضاء يافا، وهي تقع في الجهة الشمالية الشرقية من منطقة قضاء يافا، تحيط بأراضي الشيخ مؤنس والجماصين الغربي وسروانة، وتقع هذه القرية بالقرب من نهر العوجا، وهي من القرى التابعة لمركز القضاء في يافا، وقد عدد سكان هذه القرية ما يقارب 570 نسمة.

## • ساقية:

ساقية أو ساكية هي إحدى قرى يافا المدمرة والواقعة إلى الشرق منها مع انحراف بسيط إلى الجنوب وأيضاً هي على بعد ثمانية كيلومترات عن يافا عروس البحر، يحدها شمالاً وجنوباً وغرباً قرية الخيرية، ومن الشمال إلى الجنوب قرية جهة الشرق قرية كفر عانة ومن الجنوب بلدة بيت دجن ومن الجنوب الشرقي السافرية، وساقية جنوب طريق يافا - اللد وتتربع هذه القرية على أرض حمراء زراعية في السهل الساحلي الأوسط ومتوسط ارتفاعها عن سطح البحر (25) متراً.

### - عائلاتها:

من عائلات قرية ساقية كل من: الشيخ حسن، النادي، أبو سالم، البدري، عزيزة، الجوهري، عطا، عبد العال، حسين، جابر، عبد القادر، الضليح، اسماعيل، الشيخ خالد، أبو عماشة، كوكع، جوهر، فودة، الشيخ سليم، أبو شحادة، أبو القاسم، أبو حبوش، أبو زيد، العبد، أبو مزبونة، شلباية، الدميسي، أبو عجمة، عطية، حامد، طه، العبد حسين، العملاق، سيدي أحمد، أبو حشيش، الصعيدي، الشيخ علي، أبو حجر، البحري، أبو الفول، عبد الساتر، المصري، حسن محمد، السيد، أبو عوض، أبو عوجة، ياسين.

## • سارونة:

سارونة قرية عربية تقع شمالي شرق مدينة يافا، على الطريق الرئيسية المنطقة من يافا إلى بلدة مجدل يابا، في الشرق مارة بمستعمرة، وقد ربطت سارونة طرق معبدة بكل من قرى سلمة، والمسعودية ويازور، وكلمة سارونة تحريف لكلمة "صارون" الكنعانية وتعني السهل، وقد كانت موقعاً لمستعمرة ألمانية تأسست في عام 1871 م،

أقيمت قرية سارونة على الضفة اليسرى لوادي سلمة فوق رقعة منبسطة من أراضي السهل الساحلي الأوسط على ارتفاع 10 م عن سطح البحر، ويخترق الجزء الغربي من القرية شارع رئيس ينفرع من طريق يافا ويتجه شمالاً ثم يعود إلى الالتحام بالطريق الرئيسية بعد خروجه من القرية، وقد تعامدت شوارع القرية الفرعية على الشارع الرئيس وتجمعت المساكن حوله، وامتدت المباني شرقي الطريق الرئيسية بشكل أقل انتظاماً.

## • الخيرية:

الخيرية قرية عربية تقع شرقي مدينة يافا، تحيط بأراضيها قرية سلمة من الغرب والشمال الغربي، بيت دجن جنوباً ويازور من الجنوب الغربي، وساقية من الجنوب الشرقي، على الجانب الأيمن من وادي المصرة أحد روافد نهر العوجاء، وترتفع (27) م وهي قرية قديمة عرفها الآشوريون باسم (دانا بيرقا)، وحافظت على هذا الاسم حتى العهد العثماني فكانت تعرف باسم (بن براق) ثم أستبدل أبناء القرية، الاسم واختاروا (الخيرية).

### - عائلاتها:

عائلة شرف، عائلة سلامة، عائلة الرمحي، عائلة حمدوش، عائلة الجرف، عليان، الغراوي، ندا، الناطور، يونس، رشيد، أبو هاشم.

## • يازور:

تقع يازور في ظاهر يافا الشرقي، إلى الجنوب من مصب نهر العوجا بحوالي 7 كيلومترات وعلى بعد 60 كيلومتر شمال غرب القدس، ترتفع 25 متراً عن سطح البحر، مساحتها 87 دونماً، يمر بالقرب منها الخط الحديدي الممتد بين يافا والقدس، لقرية يازور أرض مساحتها 11807، دونمات منها 615 للطرق والوديان وللإهود 1428 دونماً، تحيط بأراضي هذه القرية أراضي الخيرية وبيت دجن.

### - عائلاتها:

تتنتمي عائلات قرية يازور إلى أربع حمايل هم: حمولة المصاروة، حمولة حوامدة، حمولة العمرية، حمولة بطانجة، بسيوني، بركات، تيم، الأشقر، الشيخ صالح، الهندي، قطناني، عبد النبي، الخطيب، جعيتم، جبريل، طه، أبو ناموس، الجاجة، حليبي، بيرم، الشرافي، عبده، شلبي، أبو شنب، مسلط، مبروك، داود، جابر، حجازي، أبو حمد، حوا، فوده، حمدان، أبو عليا، أبو كرديه، أبو زبيدة، أبو غالية، جاد الله، الدش، الدحمس، النجمي، أبو ربيع، الدبه، أبو شوالي، أبو صفية، أبو ليلي، حليلة، شحادة، مقداد، سلوم، حرز الله، شلباية، الخضير، جمعة، الناطور، العارضة، الضليح، الطنطاوي، أبو دية، العبد صالح، يونس، شاهين، العمرية، جبريل، هندي، ذياب، أبو طه، أبو ربيع، زاموس، الأشقر، أبو شرابي، حمودة، طرخان، صويص، سليمان، سمارة، يحيى، العطبة، أبو غنيم، عثمان، عبشة، الشيخ، سالم (دلعونة)، رمضان، أبو زر، أبو عيسى، أبو حمدة، امر، نايف، عبد المنعم، أبو فنة، الهباب، العاجوز، أبو حفيظة، العجيل، اليازوري.

# سبع عشرة: عكا





## عكا

هي من أقدم وأهم مدن فلسطين التاريخية، على الساحل الشرقي للبحر الأبيض المتوسط، تبعد عن القدس حوالي 181 كم إلى الشمال الغربي، وتبلغ مساحتها 13.5 كم<sup>2</sup>، وبلغ عدد سكانها حوالي 46 ألف نسمة في عام 2008.

### عائلات عكا:

السراحنة، عائلات السراحنة: كَلَم، المحمود، فاعور، عقله، جمعة، ثلجي، جدوع، العطا عطاو عائلاتهم: حفيان، الأحمد، قاسم، المحمد، أبو خليل، فاعور، علوان، القريعات عائلاتهم: الجعبوص، الحسن، الأسمر (رياح)، المناصرة، عائلات المناصرة: أبو سودة وهم الآن في سوريا، الهوش، العلي، الجسيم، عبد الحافظ، عبد الرحمن، قبلاوي. أبو حميد، أبو الهدى، أبو بكر، أبو زغير، أبو حمون، أبو سمرة، ادلبي، ارسفلي، اسود، اردكيان، ايراني، افيزيان، بلبيسي، بهلول، بياعة، بيضون، جراح، جردلي، جزار، حبيشي، حجازي، ارسغلي، الريس، المزين، بدر، برادعي، بشتاوي، بشير، جمال، حتوت، حقي، حوا، حزبون، خليفة، خمار، خاسكية، خالد، دَدَن، دلال، داوود، زكور، زييق، زيدان، ساموليان، سروجي، سعدي، سندس، سيروان، شحبرات، شقيري، شبل، شاغوري، صأبونجي، صباهي، صرصور، صيqli، طبري، طرطوزي، طنطوري، طوبي، عبد الحميد، عبود، عبدو، عبادو، عبيد، عمار، عدلوني، عربي، عزام، عكي، عمر اغا، عموري، غنطوس، غطاس، غفري، غندور، فاخوري، فراج، فستق، فضة، فطايرجي، فرتسيس، قباني، قعوار، قزموز، كتفاكو، كتمتو، كردي، كنفاني، لبايدي، لحام، ماميش، متى، ملك، مملوك، مياسي، مرسي، مسلماني، نجمي، نمر، هاني، هوارى، هلسة، وظايقي، يشرطي، يحيى، أبو ريشة - عائلة قرصاب - عائلة قرندس - عائلة قریش - عائلة قزامل - عائلة قزمور - عائلة قسطة - عائلة قسوم - عائلة قطران - عائلة قطيشة - عائلة قطيمة - عائلة قفاص - عائلة قلعاني - عائلة قليبو - عائلة قمبز - عائلة قمبروز - عائلة قنازع - عائلة قنيز - عائلة قندس - عائلة قنيني - عائلة قهوجي - عائلة قويقس - عائلة غاشو - عائلة غالي - عائلة غبريس - عائلة غبيش - عائلة غدار - عائلة غربي - عائلة غرزوزي - غريفات ( الغريفي - عائلة غضبان - عائلة غنادري - عائلة غنامة - عائلة غنايمة - عائلة غوابي - عائلة فاعور - عائلة فالح - عائلة فتح الله - عائلة فايز - عائلة فحومي - عائلة فران - عائلة فرغاوي ( فرعتاوي ) - عائلة فركوح - عائلة فرنسيس - عائلة فرماوي - عائلة فريوات - عائلة فستق - عائلة فضول - عائلة فطايرجي - عائلة فطيم - عائلة فقي - عائلة فقيري - عائلة فلافل - عائلة فلوس - عائلة فليحان - عائلة فندي - عائلة فواخرة -

عائلة فودي- عائلة فيران- عائلة فيعاني- عائلة فيلبي- عائلة زئبق- عائلة زرقا- عائلة  
 زعزيني- عائلة زعفرني- عائلة زغلول- عائلة زكور- عائلة زكوم- عائلة زكية- عائلة زمزم-  
 عائلة زند- عائلة زوان- عائلة زوري- عائلة زويهد- عائلة زيان- عائلة زيداني- عائلة زير-  
 عائلة زيناتي- عائلة زيني- عائلة دان- عائلة داهش- عائلة داهود- عائلة داورج- عائلة  
 داية- عائلة دباجة- عائلة دباح- عائلة دبارجة- عائلة ددوب- عائلة دخيل- عائلة ددا-  
 عائلة ددن- عائلة دراز- عائلة درزي- عائلة درويش- عائلة دعبس- عائلة دعقة- عائلة  
 دغس- عائلة دغيم- عائلة دكوار- عائلة دكوري- عائلة دلاعة- عائلة دلال- عائلة دمج-  
 عائلة دمير- عائلة دنان- عائلة دوايمة- عائلة دوبار- عائلة دوباه- عائلة دوبرة- عائلة  
 دوحا- عائلة دودار- عائلة دودس- عائلة دوزي- عائلة دوماني- عائلة دياب- عائلة ديبني-  
 عائلة ديدوري- عائلة ديراويش- عائلة ديشاوي- عائلة ديماسي- عائلة ديوري- عائلة  
 رؤوف- عائلة رازق- عائلة رافع- عائلة رامي- عائلة راهبي- عائلة رباعي- عائلة رضا-  
 عائلة رمال- عائلة رهوان- عائلة رياح- عائلة ريس- عائلة ريشة- عائلة ريني- عائلة  
 صأبونجي- عائلة صاوي- عائلة صايغ- عائلة صباغ- عائلة صباهي- عائلة صبحة-  
 عائلة صبجية- عائلة صديقة- عائلة صريف- عائلة صعب- عائلة صفية- عائلة صلاحة-  
 عائلة صليب- عائلة صليبي- عائلة صندوقي- عائلة صوري- عائلة صوفي- عائلة صياح-  
 عائلة صيفي- عائلة صيقلبي- عائلة طحيش- عائلة مجذوب- عشيرة السويطات- عائلة  
 كعكوش- عائلة طرودي- عائلة مرشود- عائلة لاظ- عائلة وعرية- عائلة قداح- عائلة ورد-  
 عائلة طراد- عائلة يوسفان- عائلة يوسف- عائلة مناع- عائلة مرعي- عائلة نياب- عائلة  
 مؤيد- عائلة داود- عائلة السيد- عائلة أبو جاموس- عائلة عزات- عائلة عائشة- عائلة  
 عامر- عائلة عايدي- عائلة عايق- عائلة عبد الحميد- عائلة عبد الرزاق- عائلة عبد  
 الوهاب- عائلة عبدو- عائلة عبسي- عائلة عبليني- عائلة عتقي- عائلة عجم- عائلة  
 عجمية- عائلة عرابة- عائلة عرعر- عائلة عرفات- عائلة عركة- عائلة عزازمة- عائلة  
 عطر- عائلة عكرية- عائلة عكي- عائلة علما- عائلة علوة- عائلة علي.

## • الرويس:

تقع الرويس على ارض فسيحة تحدها بساتين من الزيتون شمالاً، وكان سكانها  
 جميعهم من المسلمين وعددهم 400 نسمة تقريباً، وكانت الرويس من أصغر القرى في  
 المنطقة وكانت منازلها التي بنيت في البدء بالحجارة ثم باتت تبنى لاحقاً ومنذ الثلاثينات  
 بالاسمنت المسلح تنقسم إلى حارتين الحارة الفوقا والحارة التحتا حيث يفصل طريق بينهما،

وكان للقرية مسجدها، وكان سكانها يتزودون بمياه الشرب من الآبار المنزلية التي كانت تجمع مياه الأمطار فيها خلال فصل الشتاء، اعتاش سكان القرية بالأساس على الزراعة حتى 1945/1944 حيث كان ما مجموعه 844 دونماً مخصصاً للحبوب و222 دونماً مروياً أو مستخدماً للنباتات منها 40 دونماً حصة الزيتون، وإلى الجنوب الغربي من الرويس كان ثمة خربة.

كانت القرية الرويس تحتل الموقع الذي سماه الصليبيون كارليليه وتقع على تل صخري صغير يشرف على سهل عكا، هذه القرية الوديعه المتطمئن أهلها، عاش سكانها ببجوحة عيش اجتماعية رغيدة وجودة حياة عالية، تتواجد قرية الرويس بين الدامون وطمرة، يحدها من الشمال قرية الدامون ويحدها من الشرق طمرة وكابول ومن الغرب تل كيسان، موقعها بمرتفع طبيعي بمحاذاة طريق رقم 70 الذي يربط مدينة البصة وحيفا وشفا عمرو، موقعها الدقيق بين خلة الشريف ومفترق الخلة من الجهة الشرقية لمحطة الوقود دلكنيت بمحاذاة الشارع، تطل القرية على أراضي الدامون وطمرة والبروة وعلى عكا وخليج حيفا من الغرب، مساحة القرية وأراضيها صغيرة نسبةً للقرى المجاورة لذلك تعلقت بشكل كبير بحاجياتها والخدمات المختلفة بالقرى المجاورة وأطفالها كانوا يذهبون إلى مدرسة قرية الدامون.

#### - عائلاتها:

عائلة أبو الهيجا ومنها دار حماد ودار صبح ودار الشعار ودار أبو عيسى ودار عرار ودار أبو البصل ودار الكتاني و أبو ماهل، وكانت عائلة أبو الهيجا في الرويس قد تشعبت إلى أفخاذ وبطون منها: دار أبو حميد، دار عبد الأسعد، دار حسن عبد العزيز، دار عوض، دار الحلون، دار علي ياسين، دار سمارة، دار أبو خليل، دار محمود طه، دار الصادق، دار إدريس، دار منصور، دار شقير ودار عبد المجيد، دار الخطيب، دار داهوود.

#### • البروة:

وهي قرية فلسطينية هُجرت ودُمرت أثناء حرب 1948. كانت تقع شمالي فلسطين على بعد 10.5 كيلومتر (6.5 ميل) شرق عكا، وكانت تابعة لقضاء عكا. بلغ عدد سكانها في عام 1945 حوالي 1460 نسمة، وكان معظمهم من المسلمين وأقلية من المسيحيين. الدامون من البلدات العربية التي لم تهجر الجديدة وكانت تقع إلى الشمال الغربي منها، وجولس إلى الشمال، وشعب إلى الشرق، ومجد الكروم إلى الشمال الشرقي.

#### - عائلاتها:

الذيب، درويش، دبذوب، هوش، ميعاري، فياض، رمضان، حوراني، الدامير، مطلق، الصالح، دحبر، عبادي، كأبول، كيال، شامي، دندن، رضوان، رياح، واكد، سلطاني، عيشان،



فروان، جدعون، كساب، عوده، حميد، المزعة، أبو سنان، المكر، أبو طه، طمرة، حسيان، كشوع، سيد، الادلبي، زايد، حوا، خوري، عطا لله، الحمولي، سعد، النجم، الشيخة، عكاوي، (دلة)، جودي، سمري، ابراهيم، خالد (مصطفى)، المعطي، مي، دمير، عيد، بولص، وهبة، كتيلي، السعيد، رشيد.

### • أم الفرج:

أم الفرج قرية عربية تقع شمالي مدينة عكا على الضفة الجنوبية لوادي المفشوخ، وعلى بعد 5 كم من مصبه في البحر المتوسط، تمر بها طريق ترشيحا - الكابري - النهر - أم الفرج - الحميمة - مستعمرة نهاريًا.

عرفها الصليبيون باسم "الي فيرج"، وقد جرت في موقعها معركة عنيفة بين العرب والصليبيين المعسكرين في قرية الكابري، انتصر فيها العرب نصراً مبيناً، ولعل اسم القرية قد جاء من الفرج الذي تحقق للعرب بانتصارهم.

#### - عائلاتها:

اصلان، اغا، الالومي، بديوي، ترك، جبر، الحاج علي، الحاج موسى، حجاب، حلاق، خربيطي، الخواص، دراز، زيب، راشد، زمزم، زين الدين، السالم، أبو السعد، السعيد، صقر، عبدالعال، العبدالله، العريضي، عليان، غنيم، الفلاح، القاروط، القط، مفلح، الهويدي، ياسين، الخواجا، العدوي، ستيتي، المغربي، حصيري، غالي، هنداوي، عبدة .

### • إقرت:

إقرت هي قرية فلسطينية مسيحية مهجرة، تواجدت القرية على تل شديد الانحدار، على ارتفاع 550م عن سطح البحر، تبعد بضعة كيلومترات عن الحدود اللبنانية، كانت تحيط بها من الشمال قرى تربيخا وسروح والنبي روبين ومن الشرق فسوطة، ومن الجنوب معليا، ومن الغرب خربة عربين وعرب السمنية والبصة وعرب العركمش.

#### - عائلاتها:

اشقر، أيوب، بشارة، جدعون، حداد، حنا، خوري، خياط، داوود، دوخي، سبيت، شاهين، طعمة، عطا الله، قيسي، مروان، يعقوب.

### • أبو سنان:

أبو سنان هي بلدة قديمة في منطقة الجليل، وتقع إدارياً في المنطقة الشمالية، تحيط بها قرية عمقا شمالا وكفر ياسيف جنوبا ومن الشرق يركة وغربا قرية كويكات. وتبلغ مساحتها

4750 دونم، حصلت على اعتراف كمجلس محلي مستقل في عام 1964 وهي بلدة مختلطة دينياً، مع غالبية مسلمة إلى جانب أقليةٍ درزيةٍ ومسيحيةٍ كبيرة.

تقع البلدة في منطقة الساحل، على بعد حوالي عشرة كيلو مترات، من مدينتي عكا ونهاريا، وترتفع عن سطح البحر حوالي مائة متر، ومع أن التل الذي بنيت عليه غير مرتفع، إلا أن السكان القاطنين فيه يشرفون على مناطق واسعة من سهل عكا والسهل الساحلي.

#### - عائلاتها:

عزام، الشيخ، مشلب، أبو وهاب، سليمان، أبو فوزة، نهاد، حمد، صعب، خير، القاضي، الجنرال، وبعض العائلات الطائفة الدرزية، صويلات، ابريق.

#### • البصة:

البصة هي قرية فلسطينية مهجرة، كانت تابعة لقضاء عكا أثناء الانتداب البريطاني على فلسطين، وتقع قرب الحدود اللبنانية من الشمال ومن الجنوب الغربي قرية الزيب ومن الجنوب قرية الكابري ومن الشرق معليا، على بعد 19 كيلومتراً (12 ميلاً) شمال مدينة عكا، على ارتفاع 65 متراً من سطح البحر، كانت القرية تقع على سفوح تل صخري إلى الشمال من وادي البصة وتواجه الغرب نحو الساحل البحر الأبيض المتوسط، وكانت طريق فرعية تربطها بالطريق العام الساحلي بين عكا وبيروت.

#### - عائلاتها:

شقيري، حجار، سكاكيني، كنعان، سليم، شويري، أبو هديب، سليمان، اندراوس، الافندي، أبو جورجى (المعلوف)، واكيم، جبران، توما، أيوب، فروات، ريا، خشيش، الخياط، فضول هنبوز، الدوخي، بلشي، العلي، شويش، الخطيب، ذياب، اشقر، سمارة، اسماعيل، حمورا، الصفدي، توفيق، عبد العال، شماس، شميسان، غريب، سمور، حداد، خضر، الأحمد، الجمل، الخالد، الشامي، فرحات، فضة، العبد، بحتة، عبد الله، الخليل، سمعان، أبو ماضي، جنبلاط، حمدان، ليوس، عبد الرزاق، الشايب، جدعون، نيقولا، رمضان، الأسعد، حسين، كايد، العيسى، بيور، الصالحاني، جوزين، الصالحي، الجبلي، الشاويش، عبد الرزاق، الجمل، زعرب، دية، مالك، أبو علي، جريدي، القيسي، الظاهر، الخوري، قرداحي، نحاس، صباغ، الحنا، بشارة، بربر، شحادة، اليوسف، الأطرش، طنوس، نجار، فرح، عزام، البني، منصور، عيد، غطاس، خليل أنطون، بهسوس، معلوف، صايغ.

#### • بعنة:

البعنة بلدة في الشاغور الشمالي على تل تبعد عن عكا للشرق نحو 22 كم شمال شارع عكا صنف نحو 1 كم مساحة القرية حوالي 110 دونمات للبناء و6000 دونم المسطح وترتفع عن سطح البحر حوالي 300 م. عدد سكانها البعنة حوالي 8000 نسمة 80% مسلمون و 20% مسيحيون. تحدها

قرية دير الأسد شمالاً وهي أقرب القرى لها، ونحف شرقاً ومن الغرب تحدها مجد الكروم، وإلى الجنوب تقع سخنين وشعب من الجنوب الغربي.

- عائلاتها:

صياد، بولص، فرهود، طوبي، غطاس، جريس، ورده، ذيب، ازريق، الدرويش، كناعنة، ادريس، إبراهيم.

### • البقيعة الغربية:

تعرف بالبقيعة الغربية، بكثرة العيون فيها منها عين الجوانية والبرانية والطواحين والورقة وعين طبرية غرباً، الأمر الذي جعلها مصدراً لخضروات وفواكة الكثير من القرى المجاورة، كانت مساحة أراضيها 14196 دونماً، وهي بين كسرى وكفر سميع من الغرب، سحماتا من الجبل وكتلة جبل الجرمق من الشرق وبيت دجن شرقاً وكفر سميع غرباً وجنوباً سجون ومن الجنوب الشرقي الرامه ومن الجنوب الغربي نحف، يديرها مجلس محلي منذ عام 1958.

- عائلاتها:

الدروز، مخول، زين الدين.

### • بقية:

البقيعة هي إحدى قرى الجليل الأعلى ترتفع عن سطح البحر 600 م تبلغ مساحتها 14196 دونماً، سميت البقيعة بهذا الاسم نسبة إلى موقعها فهي تقع بين جبال كثيرة كالبقيعة، عدد سكان قرية البقيعة 6000 نسمة تقريباً.

- عائلاتها:

سويد، خير، فضول، زين الدين، الدروز، المسيحية، بليك، بلوط، جبران.

### • سخنين:

سخنين يعود تاريخها إلى ما يقارب 3500 عام، تقع سخنين في مركز الجليل الأسفل، وتحديداً جنوب كرمئيل وشمال شرق شفا عمرو، وهي مبنية على ثلاثة تلال وتحيط بها سلسلة جبال يصل أقصى ارتفاع لها إلى 602 متراً، يبلغ متوسط ارتفاعها 223 متراً عن سطح البحر، وتبلغ مساحة سُلطة نفوذها 9816 دونماً.

- عائلاتها:

أبو رية، طة، زهيري، يامين، شواهنة، خلايلة، غنامة، نور، صباغ، عبده، عبود، عيسى، أبو غزالة، زينات، ظاظا، شهاب، زبيدات، عزازمة، حياذرة، اللوانسة، معلوف، طبرية، طراد، كأبولي، قسوم.

## • بيت جنّ:

بيت جن هي قرية عربيّة درزيّة تقع ضمن أراضي الجليل الأعلى، مناخها غالباً بارد نسبة لارتفاعها وفي فصل الشتاء تتساقط فيها الثلوج، وتمتد مساحتها على 9079 دونم من الأراضي، وهذا ما يعادل حوالي 50% من الأراضي الأصلية لسكان القرية .

### - عائلاتهما:

الدروز ومنهم مندو، قبلان، قرضاب، قزامل، قلعاني، زويهد، دوبار، صلالحة، خطار، صربوخ.

## • ترشيحا:

ترشيحا بلدة عربيّة تقع على مسافة 27 كم إلى الشمال الشرقي من مدينة عكا، تربطها طرق معبدة بكل من عكا ونهاريا ومعليا والرامة وحرفيش وسعسع والجش وسحماتا والكابري أقيمت ترشيحا في الجزء الشرقي من جبل الشيخ على أبو سعد أحد جبال الجليل الغربي تقع القرية داخل محمية جبل ميرون، وترتفع أكثر من 500 م عن سطح البحر، ويتخذ مخططها شكلاً مستطيلاً امتدت البلدة وفقاً له في الجهتين الشرقية والغربية بحيث بلغت مساحتها في عام 1945 نحو 279 دونماً.

### - عائلاتهما:

شريح، الهواري، اغا، أبو حسان، المعتصم، سرحان، القاضي، الحمولة، خيارات، الخير، القبلاوي، الفلاحين، بشارة، متري، مصطفى، حليلة، سمسارة، قدورة، دغمان، أبو طاقة، تمارة، الجشي، سرحان، درويش، فاعور، أبو هاشم، أبو حميدة، رافع، حيدر، الصالح، دغيم، الشولي، يوسف، السباعي، السعدي، عكاشة، فتح الله، الدربي، عبد الحليم، أبو خريبة، إرشيد، خرشيد الشناتي، لحم، حسنه، سوداح، الفوط، جمعة، عرار، الناصر، أسعد، حمود، حمدان، عيدة، عبد ربه، البدوي، الخليلي، منصور، طرطير، كاحلي، غرغوزي، فندي، رافع، صباغ، صفية، صبحية، عبليني، عرعة، عركة، هود، خير، حنينو، شطارة، سوداح، البيك، بلقيس.

## • تربيخا:

تربيخا من القرى السبعة، تبلغ مساحة قرية تربيخا 112 دونماً. تقع في الجهة الشمالية الشرقية من مدينة عكا، على طريق رأس الناقورة - البصة - جسر بنات يعقوب (نهر الأردن). تقع في رقعة مستوية من الأرض فوق مرتفع يعلو بالتدريج نحو الغرب وإلى جانبها

فسيح وكانت تشرف على قريتين تابعتين لها إلى الشرق منها هما: سروح والنبي روبين المجاورتان للحدود اللبنانية، والمتاخمتان لقرية شيحين اللبنانية. وقد كانت تريخا من أعمال قضاء صور في العهد العثماني، وظلت تابعة إلى لبنان. إلى أن ألحقت بفلسطين بعد تعديل الحدود عام 1923. وتربط تريخا ببعض القرى القريبة مثل ترشيحا ودير القاسي. يحدها لبنان من الناحية الشمالية، ومن جهة الغرب تحدها خربة عربين (القليطات)، دير القاسي تحدها من الجنوب حتى الجنوب الشرقي، وقرية إقرث من الجنوب الغربي.

### • التلّ:

التل هي قرية فلسطينية مهجرة منذ عام 1948، تبعد قرية التلّ 14 كم شمال شرق مدينة عكا، هجرت ودمرت بالكامل وتحول أهلها إلى لاجئين، بلغ عدد سكان القرية في عام 1998 ما يقارب 2137 نسمة. يحدها من الشمال قرية الكابري وام الفرج من الغرب.

- عائلاتها:

الشاذلي، الوصيفي.

### • جتّ، يانوح:

تقع شمال شرق مدينة عكا وإلى الجنوب الغربي من بلدة ترشيحا، وهي تتكون من قرية يانوح وجتّ، والتي اندمجت سوية في عام 1990، في عام 2018 كان عدد سكانها 6146 نسمة، وجميع السكان من أتباع الطائفة الدرزية.

- عائلاتها:

الدروز، قاروط، قطيمة، عجمية، حبة.

### • تل الهنود:

تقع في قضاء طبريا .

### • الجديدة والمكر:

الجديدة والمكر وتقع القرية في منطقة عكا إلى الجهة الشرقية منها، وتبعد عنها وعن شاطئ البحر الأبيض المتوسط بضعة كيلومترات وهي عبارة عن دمج قريتين متجاورتين، هما جديدة والمكر، في مجلس بلدي واحد ولكن قديماً كان هنالك مجلسين أحدهما للجديدة والآخر للمكر.

#### - عائلاتها:

بلاط، الشيخ، الخطيب، الحبيب، كنعاني، أبو ريشة، ارشيد، أبو دية، الجودي، فحول، مبرشم، صبة، ديراوي، كيال، واكد، سمري، ذيب، دبوب، هواش، المصطفى، سيد، آل حناني، سلوم، مي، بديرية، عبيد، خوري، الحاج، داوود، دعيشان، حسابان، ميعاري، اقرت، سمعان، مصري، مخول، انطون، حمادة، وطفة، قسيس، يونس، عرابي.

#### • جولس:

جولس هي قرية عربية تقع في منطقة الجليل، تقع على بعد ستة عشر كيلومتراً شرقي مدينة عكا، على تلة ترتفع حوالي 150 متر عن سطح البحر، وهي قرية قديمة مذكورة في التاريخ منذ مئات السنين، وهي قرية يقطنها السكان العرب الموحدون الدرّوز، في عام 2018 بلغ عدد السكان حوالي 6375 نسمة.

#### - عائلاتها:

الطائفة الدرزية، والمسيحية، وعائلة شريف، سلمون.

#### • الحسينية:

قرية عربية قائمة، تقع شرقي مدينة عكا في منطقة جبل الشاغور، تحدها من الشرق قرية المغار ومن الجنوب بلدة عرابية ومن الجنوب الشرقي قرية دير حنا ومن الجنوب الغربي مدينة سخنين.

#### - عائلاتها:

الجزار، جبر، جعفر، الوكال، عمار، طاهر، بشير، الراشدي وهم من أصول جزائرية.

#### • الدامون:

الدامون قرية عربية تقع على مسافة 11 كم جنوبي شرق مدينة عكا، فوق أرض سهلية لا يزيد ارتفاعها على 25م عن سطح البحر، وقد ذكرها ناصر خسرو في رحلته (القرن الحادي عشر الميلادي)، وقد عرفها الصليبيون باسم "دامار"، وتحدث عنها أبو الفداء (القرن الرابع عشر الميلادي) في كتابه "تقويم البلدان" قائلاً: ومن البروة بلغت دامون فزرت المشهد المعروف بقبر ذي الكفل. يحيط بها قرى كابول وتمرة والرويس والروة والجديدة وشفا عمرو والمنشية وشعب.

#### - عائلاتها:

عياش، البقاعي، عثمان، عبود، العيايشي، اللوباني، الهندي، قاسم، الخطيب، مرشد، أبو علي، حمادة، فرعتاوي، صوفي، حسان، مرداوي، بطل، زيداني، سالم، خوري، بشكار، أبو

شاهين، علو، حمدوني، أبو البصل، أبو حمد، حسان، كيوان، أبو سلام، داهود، أبو سراج، ريان، عفيفي، نجار، أبو الغنم، صوفي، أحمد المحمود، شعبان، بركات، أبو حمدي، شحادة، الكيلاني، يعقوب، أبو حمدة.

### • خربة إدمث:

تقع خربة إدمث بجوار سمح والنواقر وعربين، من القرى العاملة التي تتبع عكا قرب حدود لبنان إلى الجنوب الشرقي من قرية علما وشعب.

- عائلاتها:

سويد، ابراهيم، سمية، خالد، عابد، مروان، خليل، عصام، ناجي.

### • خربة جدين:

تقع خربة جدين شمال أراضي قرية ترشيحا وخربة جعثون، ومن الغرب الغابسيّة والشيخ دنون، ومن الجنوب الغربي عمقاً، ومن الجنوب أبو سنان ويانوح، ومن الشرق أراضي يانوح وترشيحا.

- عائلاتها:

عرب السويطات.

### • خربة تل البير الغربي:

تقع على مسافة 10 كم شرق عكا، وقد أسس في محيطها كيبوتس يسعور وهي قرب قرية البروة والبعض أتبعها بالبروة وهي خربة أثرية فيها آثار قديمة من العصور الغابرة.

### • خربة عربين (إيريين):

خربة عربين (إيريين)، هي إحدى القرى فلسطينية السابقة في الجليل الأعلى، وتقع 23 كيلومتراً (14 ميلاً) شمالي شرق مدينة عكا. تقع في الجزء الشمالي من وادي كركرة وتشرف على الحدود اللبنانية من الشمال ومن الغرب البحر الأبيض المتوسط.

- عائلاتها:

السراحنة، عرب السمنية، القليطات، الحميرات، الطوفية المحامدة، المناصرة، عرب القليطات.

## • خربة واد جعتون:

يمتد تاريخ هذه القرية التي اصبحت خربة بعد عام 1950 إلى ما قبل الميلاد وتحديداً منذ القرن العاشر قبل الميلاد. يوجد تاريخ واضح لها وذلك بمرسوم من ملك صور، فيه يأمر ببناء قرية في هذا المكان وكان ذلك في فترة حكم الملك سليمان.

## • دير الأسد:

قرية دير الاسد في شمالي البلاد على سفح جبل المغر الواقع في الجليل الأعلى، تدعى هذه المنطقة بالشاغور، وهو الاسم الذي اطلق على المدينة المكونة من القرى: دير الاسد، البعنة ومجد الكروم، وتحد دير الأسد من الجنوب الشرقي قرية مجد الكروم. تبعد دير الأسد ما يقارب 22 كيلومتراً من عكا شرقاً، شمالي طريق المواصلات الذي يربط عكا بمدينة صفد، وتقع على سفح جبال المغر والعروس وهي قرية في الجليل الأعلى وهي مدينة فلسطينية.

- عائلاتها:

الاسدي، الخطيب، الذباح.

## • دير حنا:

دير حنا هي مجلس محلي تقع في منطقة الجليل وإدارياً في المنطقة الشمالية شمال فلسطين، وتقع على تلال الجليل السفلي على بعد 23 كم (14 ميل) جنوب شرق عكا، ويبلغ عدد سكانها عام 2017 حوالي 10102 نسمة، جميع سكانها من العرب منهم 80% مسلمون وحوالي 20% منهم مسيحيون في عام 2014، ومن أهم معالمها آثار قلعة ظاهر العمر التي بناها في القرن الثامن عشر. القرى المجاورة لها عرابة البطوف من الشرق وعيلبون من الشمال الغربي ومن الشرق بحيرة طبريا.

- عائلاتها:

حايبك، معلم، شوفاني، اشقر، مريسات، غنايمة، دغس، عباس، حبيب.

## • الرامة:

الرامة هي بلدة عربية تقع في الجليل الأعلى شمالي مدينة عكا، وتقع إدارياً في المنطقة الشمالية شمال الأراضي المحتلة، وتبعد عنها نحو 25 كم، على سفح جبل حيدر، ويبلغ ارتفاعها عن سطح البحر في أعلى نقطة حوالي 600 متراً عن سطح البحر، تشتهر بلدة



الرامة بأشجار الزيتون وبزيتها الصافي، حيث تنتشر حولها كروم الزيتون الذي يعود إلى أكثر من ألفي عام.

#### - عائلاتها:

حنا، زباينة، عيد، عطور، جاد الله، لعنور، مرنية، مشعور، أبو مويس، ظواهرى، غنادري، دوحا، دوزي، توبة، جرزاوي، حمشاوي، إبراهيم، أبو زغوت، حداد، خلف، خوري، شباط، شحوك، شيبان، ضو، طعمة، فرهود، مرنية، مخيمر، مرعب، مشرقي، نصور، نخلة، نصره، نقولا، أبو شرقي، إرشيد، إسطفان، أندراوس، باسيلا، بهو، بواردى، جبران، جريس، داود، سلامة، سليمان، سمعان.

#### • الزيب:

تبعد قرية الزيب 14 كم شمال عكا و32 كم عن حيفا و4 كم من رأس الناقورة، وأقرب قرية إليها هي قرية البصة و كانت قرية الزيب تنهض على تل مقبب الشكل على ساحل البحر الأبيض المتوسط وإلى الشرق من الطريق العام الساحلي ومن خط سكة الحديد. يحيط بها من الشمال البصة ومن الشرق الكابري ومن الجنوب المزرعة ومن الجنوب الشرقي ام الفرج.

#### - عائلاتها:

السعدي، اليوسف، عطايا، الأسعد، شحادة، الفهد، القبلاوي، قندس، أبوخشب، الموسى، علان، الفقير، خطاب، الخطيب، العلواني، العلي، زيتون، السباعي، الراعي، نفاع، الجمال، مرشود، شاهين، أبو عوض، سعد الدين، رمضان، حصيرمي، بكري، عبده، الزيباوي، عزيزة، المركب، العوين، اغزي، عودة، المغاوي، الميعاري، خليفة، الحسين، حمودة، الأفندي، مرعي، الحسين، فارس، عبد الرزاق، عايشة، طه، صبحة، خليل، حمورة، جمعة، المغادي، القاسم، الغزي، اندس، أبو خالد.

#### • ساجور:

تقع ساجور في منطقة الشاغور وترتفع عن سطح البحر 380 متراً، وهي قريبة من قرية الرامة وتبعد عن مدينة عكا حوالي 25 كيلو متراً، تقع قرية ساجور على هضبه مرتفعة، أما اسمها فهو تحريف للاسم العبري شزور والتي كانت من أيام التلمود، ويعود تاريخها إلى قبل سنة 1600 ق.م، حيث وُجدت فيها قطع وآثار تاريخية، استوطن الموحدون القرية منذ القرن الحادي عشر، ويبلغ عدد سكانها حوالي ثلاثة آلاف نسمة، ويعتاش سكانها على العمل والزراعة والوظائف المختلفة. تجاور القرية نحف، والمغار، والبعنة، ودير الأسد.

## • دير القاسي

دير القاسي كانت قرية فلسطينية قائمة على تل صخري وسط الجليل الأعلى الغربي، وتبعد نحو خمسة كيلومترات إلى الجنوب من الحدود اللبنانية، وكانت تقع على طريق شقت وعبدت خلال الحرب العالمية الثانية، تربطها بقرية فسوطة في الشمال الغربي وقرية ترشيحا وسحماتا إلى الجنوب الغربي وحرفيش وسحماتا من الشرق ومن الشمال الشرقي المنصورة، القسم الأول من اسم القرية دير، يوحي بأنه ربما كان في القرية دير وسكان مسيحيون، غير أن سكان دير القاسي الحديثة كانوا من المسلمين.

### - عائلاتها:

أورفلي، بقاعي، حمادة، حمود، حوراني، خشان، الخطيب، الزللي، الساعي، طه، ظاهر، عثمان، العنيس، عودة، كساب، مكية، الملك، معروف، ناصر، صبحة، الحاج، درويش، الشولي، سعود، الرشراش، علوان، الشايب، الصادق، سلامة، زيدان .

## • سحماتا:

سُحماتا تقع حوالي 25 كم شمال شرق عكا في الطريق إلى صفد وحوالي 17 كم من خط الساحل، بين البقيعة وترشيحا، كانت سحماتا إبان الحكم العثماني تتبع لقضاء صفد، وبعد انتهاء الحرب العالمية الأولى، أعادت حكومة الانتداب البريطاني تقسيم الألوية والأقضية، وألحقها بقضاء عكا، لواء الجليل. يحدها من الغرب معليا وترشيحا، ومن الجنوب الغربي تفصلها عن أراضي يانوح كروم كفر سميع، ومن الجنوب قريتي البقيعة وكفر سميع، ومن الجنوب الشرقي بيت جن، ومن الشرق حرفيش وسبلان.

### - عائلاتها:

حموده، زيدان، سليمان، أسعد، عثمان، حسين، محمود، حمادة، سلمون، طمعان، أيسر، اليماني، الدوخي، خشان، قدورة، موسى، عزام، بلشي، عسقول، عامر، ابريق، اسكندر، أبو قاسم، إيراني، البيتم، برقجي، الجشي، الحيش، الخطيب، درويش، ذياب، صنوبر، عطعوط، عوض، عبد اللطيف، حسن، الغضبان، نصره، المصالحة، نزار، النابلسي، شحادة، الصالح، سنونو، الهابط، عبد الرازق، يحيى، سمعان، فايز، توبة، ايوب، حسون، سعد الدين، يعقوب، اسماعيل، عيسى، اليافوي، الحجار، ليماني.

## • سروح:

سروح قرية فلسطينية، تقع على بعد 28.5 كم شمال شرق عكا وتنتصب على تل صخري وتشرف على قرية تربيخا، يحدها من الشمال لبنان ومن الجنوب دير القاشي ومن الغرب خربة عربين ومن الجنوب الغربي إقرت. وكانت تواجه قرية النبي روبين المجاورة وتابعة مثلها لقرية تربيخا، وفي أواخر القرن التاسع عشر كانت سروح قرية زراعية صغيرة وتعنى أيضاً بتربية المواشي وفيها نحو 90 نسمة معظمهم من المسلمين ومنازلهم مبنية بالحجارة وكانوا يزرعون الحبوب والزيتون والعنب والتبغ وغيرها من المحاصيل. في 1945/1944 كان ما مجموعه 3200 دونم من أراضيهم مخصصاً للحبوب يستفيدون من الامكانيات والخدمات الموجودة في تربيخا.

## • سواعد:

استقرت سواعد هذه العشيرة قبل عام 1948 في منطقة الشاغور والأمانة، وعدد منهم استقر في معلية وفي جوار الرامة، يحدّ أراضي عرب السواعد من الشمال: الرام، نحف، ساجور، ومن الجنوب سخنين، عرابّة، أبو طوخ، ومن الشرق: المغار، حزور، ومن الغرب: أعيلين، الدامون، شعب، ومن عائلاتهم: الأحمد، القاضي، السعدي، الحسن، العلي، الفاعور.

### - عائلاتها:

بطون عشيرة عرب السواعد، القواضي، الشعبانيين، المصالحة، العلاصات، الشابات، العلابيين، الزيانين، الطاهات، الحروك.

## • السميرية:

تقع قرية السميرية، التي كان يسمّيها الصليبيون سوميليري على بعد 6 كيلومترات شمالي مدينة عكا قرب شاطيء البحر المتوسط في سهل تحيط به أشجار الزيتون والتين، تقع إلى الجنوب منها قنوات الكابري الأثرية التي تمرّ بوادي المجنونة وتل الزهور، كانت القرية مرتبطة بعكا وبرأس الناقورة ومن ثم ببيروت من خلال الطريق العام الساحلي. يحدها من الشمال قرية المزرعة ومن الجنوب عكا ومن الشرق أبو سنان ومن الغرب البحر الأبيض المتوسط.

### - عائلاتها:

عوض لقبه باب الله، بشير، حلجل، عبد الرحيم، حجير، منصور، عبد الغني، الصباح، الناطور، شناعة، عامر، البُنّي، الحاجّ، الخطيب، سرية، إسماعيل، المقدح، اليوسف،

أبو الخير، الأمين، محمود، حمادة، مناع، مرشود، الجمال، الحسن، الشيخ، العامر، رشيد، دعيبس، الغريب، أبو صوف، عبد العزيز، عيسى، شاهين.

#### ● شعب:

قرية شعب هي إحدى قرى منطقة الجليل في فلسطين، بالقرب من القرية تقع خربة يعنين وخربة رأس الزيتون وخربة جلون، أظهر تعداد للسكان عام 1931م أن عدد سكان القرية بلغ 1297 شخصاً وكان في القرية 284 بيتاً، يبلغ عدد سكان القرية اليوم حوالي 6000 نسمة، والقرية هي إحدى قرى قضاء عكا وتقع إلى جنوب شرقي مدينة عكا التاريخية.

#### - عائلاتها:

الخطيب، الشيخ خليل، الخوالد، زيتون، مطير، غانم، قدورة، شحادة فاعور، اسعيد، أبو الهيجا، شحبير، الميعاري، أيوب، طه، شحادة، طافش، الاسدية، غضبان، حمزة، عبود، ركاد، حسين، معالي، دلة الحرامي، الشيخ محمد، وشاحي، حبيب، عبدالرحمن، قبلاوي، أبو عرب، عودة، مصطفى، منصور، عباس، هدهود، عبد الحليم، نقولا، كعكوش، الحاج حسن، الحاج علي، يزيك، الصفدي، الديراوي، حميد، المبدي.

#### ● الشيخ داود/ دنون:

قرية الشيخ داوود من قرى الجليل الأعلى شمال فلسطين تبعد 9 كلم شمال مدينة عكا بانحراف بسيط نحو الشرق، وتقع على تل صخري يرتفع 100 متر عن سطح البحر. وتعود تسمية القرية إلى اسم قائد عربي استشهد أثناء الحروب الصليبية ودفن فيها وضريحه ما زال قائماً حتى يومنا هذا، يعود تاريخ قرية الشيخ داوود إلى عصر صلاح الدين الأيوبي ومعاركه ضد الصليبيين في المنطقة، ويذكر أن بعضاً من جنوده، بعد احتلال فلسطين عام 1948، نزح العديد من سكان قرية الشيخ داوود ثم عاد قسم ضئيل من سكانها إلى مكانهم وواصلوا السكن حول مقام الشيخ داوود.

#### - عائلاتها:

فهد، حميد، الشولي، دار ياسين، حمود، البدرانة، البيتم، العكاوي، أسعد الخليل، المشايخ، دنون، صالح، نزهة، العينين، طهاوي، قاسم، مغربي، ميعاري، سمينة، عطاورة.

#### ● طمرة:

تتمتع طمرة بمواقع جغرافية خلابة مثل منطقة التل الذي يكشف المنظر العام لسهول المدينة الخضراء، والطبيعة التي تطل على مدينتي عكا وحيفا وبحرهما، إلا أن سياسة التمييز

العنصري التي تمارس ضد السكان الفلسطينيين تحول دون ترميم هذه المواقع بالشكل المرجو والمطلوب، وقد وصف السفير الفرنسي هاتين المنطقتين بأنهما قطعة من جنة الله على الأرض لكنها قطعة مهملة، وقال أيضاً أثناء زيارته التي نظمتها صحيفة شابة من سكان المدينة، بأنه من الظلم ان تهمل هذه القطع الجغرافية الخلابة وأنه من العيب والمؤسف تركها بهذا الشكل. يحيط بها قرية البروة وشفا عمرو وكابول وكوكب وعبلين.

- عائلاتها:

بصل، أبو علي، الهندي، حسان، دعاس، حمادي، حمود، لوباني، الزيداي، عياش، بقاعي، رجيل، عكاشة، ذياب، حجازي، عواد، أبو الهيجا، دريس، شقير، عثمان، شاهين، أبو سلام، مراد، صبح، فرعتاوي، ياسين، شما نمارنة، ريان، مجدوب، كنانية، عرابي، خطيب، فاعور، ناطور، أبو زوقي، عرموش، كيوان، اسدي .

### • عرب الغوارين:

عرب الغوارين تتبع قضاء عكا.

- عائلاتها:

آل زاكور.

### • عرب النعيم:

عرب النعيم تتبع قضاء عكا.

- عائلاتها:

عرب السهلية.

### • عرب السمينية (خربة الصوانة):

في قضاء عكا وعلى مسافة 19.5 كيلومتراً شمال شرقها وعلى تل صخري شديد الانحدار تقع أرض عشيرة عرب السمينية وهي أكبر عشائر قضاء عكا، يحدها البصة من الغرب واقطرط من الشرق ومن الجنوب وادي القرن. عُرفت أيضاً باسم عرب خربة الصوانة، فيها استقرت عشيرة عرب السمينية بين وادي كركرا ونهر القرن.

- عائلاتها:

السراحنة، العطاطة، القريعات، المناصرة.

## • عين الأسد:

تقع إلى الجنوب الشرقي من قرية بيت جنّ إلى الشرق من قرية الزّامة، وترتفع (570) م عن سطح البحر وتحيط بها أراضي قرى سبلان وغباطية وسعسع وصفصاف وميرون والرامة والبقية.

## • عرّابة البطوف:

عرابة البطوف هي مدينة عربية تقع في منطقة الجليل الأسفل في وادي سخنين، وحوالي 1 كم شرق سخنين، وحوالي 1 كم غرب دير حنا، وبلغ عدد سكانها 25369 نسمة حسب إحصائيات عام 2018، وتبلغ مساحتها 8250 دونماً، في عام 1965 تأسس المجلس المحلي فيها، وفي عام 2016 تأسست البلدية، ويرأسها عمر واكد نصار.

### - عائلاتها:

عرب البطوف، خوري، شمشوم، عواد، الياسين، الكناعنة، البدارنة، النعامنة، العاصلة، الأحمد، الجربوني، نصار، الوحيددي، فاعور، شاهين، صليط، عاصلة، صوالحة، العقاقلة، غضبان، طة، العرابي، الغزال، عليان، غزاري، زامل، ماضي، غيث، المغاري، القوطين، خطيب، السعدية، قراقرة، بكريّة، شلش، حلو، صح، دراوشة، حسين، خاطر، نجار، مشناق، لهواني، عيادة، شلاطة الشمبير، الحطيني.

## • عمقا:

عمقا قرية عربية فلسطينية تقع في قضاء عكا هجر أهلها عام 1948 من قبل العصابات الصهيونية، كانت القرية تنهض على تل صخري حيث تلتقي سفوح الجليل الأسفل الغربي سهل عكا، وكانت طريق فرعية تربطها بالطريق العام الساحلي. كانت عمقا قرية تابعة لناحية عكا (لواء صفد). تحدها الغابسية من الشمال والشمال الغربي وخربة جدين من الشمال الشرقي، وأبو سنان تحدها من الجهتين الجنوب والشرق وقرية كويكات من الغرب.

### - عائلاتها:

عبد الرازق، الخطيب، عثمان، غنام، موسى، المصطفى، الحوامدة، الجشي، الدحل، أبو جاموس، طحيبش، الديراوي، جابر، عبد الهادي، شرقية، نجار، ياسين، المصالحه، العلي، عابد، عطوط، سرحان، عويّد، عبد السلام، مجدوب، جمعة، مصالحة، عويد، حمدان، مصلح، الشامي، رزوق، الحسن، الظريف.

## ● الغابسية:

تقع الغابسية على خاصرة سهل عكا عند خط التماس مع سفوح الجليل الغربي وبارتفاعها 75 مترا عن سطح البحر تتجلى على الشريط الساحلي الممتد بين رأس الناقورة وحيفا، يحيط بها قرية الكابري والنهر وترشيحا والمزرعة وخربة جدين وعمقا وأبو سنان.

### - عائلاتها :

سعدة، البرمكي، كريمو، حاج علي، ميعاري، الدقسي، خلف الله، وردة، الجليل، مغربي، عبد العال، شميسي، عوض، تيهايوي، حمودة، شعيري، بدر، العمرطي، حماد، اغا، زيني، الجرشي، مقدم، اصلان، راضي، عبد الرازق، السالم، عفيفي، حجازي، عبيد، الصالح، النونو، داوود، فريسان، القبابعة، الغانم، عيد، الدقة .

## ● فسّوطة:

فسوطة تطل على عيتا الشعب وراء الحدود اللبنانية، وتقع إلى الغرب من موقع قرية إقرت وتجاور بلدات ترشيحا، معليا، دير القاسي، المنصورة، حرفيش، البقيعة، يانوح، وسحمانا.

### - عائلاتها:

سهيل، شاهين، فرنسيس، قهوجي، جريس، العاصي، شماس.

## ● الكابري:

الكابري واحدة من القرى المهجرة والمهدمة، تقع عند سفوح الجليل الغربي، في شمال شرق عكا وعلى بعد 12.5 كيلو متر عنها، وعلى مسافة حوالي 5 كيلومترات من البحر الأبيض المتوسط، وحوالي 5 كيلومترات إلى الشرق من نهاريا، على ارتفاع 84 متراً عن سطح البحر. تحيط بها من الشمال قرية البصة ومن الشرق معليا ومن الجنوب قرية النهر ومن الغرب الزيب ومن الجنوب الغربي ام الفرج.

### - عائلاتها:

الخضري، سرحان، الدهاك، سلامة، عثمان، النحفاوي، الشحيمي، مدورية، الدباجة، قدورة، أبو منهل، الشيخ عيسى، يعقوب، علي، الاشوح، مرعي، عيد، أبو غالب، الصفدي، الاشوطي، بلقيس، الجشي، أبو سعيد، جوهر، عزات، العويتي، الزهر، راضي، الحاج حسن، الحاج درويش، صبحي، طه، سعيد، العبد، الناصر، الانس، عركي، عبودة، عسوقة، المصري، الشاذلي، فرحة، الزعزوع، عكر، العفيفي، ازدحمت، أبو الخير، عاطف، الدليل،

القاضي، زنبع، خميس، العرجي، خليفة، المليجي، السلعوس، العويصي، الحصري، حماد، الشبطي، قسومة، الزين، الياسين، مليحة، مبارك، بدوي، صبحية، الحسني، ستر الله، الديراوي، السبع، عارفي، الأفندي، العلي، حلواني، سالم، الوعريّة، إدغيم، إبراهيم، يوسف الحاج، أبو علي، الشيخ، رافع، عبد العال، بشرطي، صالح، مصطفى الشيخ، زياد، عبد الرحمن، حسين.

### • كفر عنان:

كفر عنان قرية عربية تقع في أقصى الجزء الشرقي من قضاء عكا، وقد نشأت فوق البقعة التي كانت تقوم عليها قرية كفار حنانيا الرومانية، ويظن أن القرية الرومانية دمرت بفعل زلزال، وأن كفر عنان التي جاء اسمها من كفار حنانيا ظهرت إلى الوجود عندما أعيد بناء القرية المهدامة، وقد أقيمت كفر عنان فوق ربوة ترتفع 582م عن سطح البحر في منطقة الجليل الغربي حيث المرتفعات الجبلية المنحدرة نحو البحر المتوسط غرباً. يحيط بها قرية بيت جن شمالاً، وقرية الفراضية شرقاً، وقرية المغار جنوباً، وقرية الرامة غرباً.

#### - عائلاتها:

منصور، شقير، خشان، الحاج محمد، البلاط، الشيخ، الحبيب، كنعاني، طه، انطوان، خليل، أبو دية، الجوري، المصري، عرابي، الحاج، ارشيد، صبحة، ديراوي، مرشم، العلي، يوسف، الناصر، المهول، معروف، نصار، ذيب، الأحمد.

### • كفر سميع كسرى:

وتقع كفر سميع إلى الشمال الشرقي من مدينة عكا وترتفع 620 متراً عن سطح البحر، تحيط بها أراضي قرى سحماتا والبقية وترشيحا ويانوح، في حين تقع كسرى على بعد 25 كم عن الحدود اللبنانية، وترتفع 750 متراً عن سطح البحر، وتبعد عن مدينة عكا 30 كم.

#### - عائلاتها:

من الطائفه الدرزية: حليبي، غضبان، عمار، نصر الدين، الصفدي، علوان، رباح، طرودي، مراد، شقور، مداح، موراني، صفدي، إبراهيم، طرودي.



## • كويكات:

كويكات تقع على بعد 9 كم شمال شرق عكا على الطريق الموصل بين مفرق العياضية (شارع عكا صفد) جنوباً وقرية الكابري المهجره شمالاً، أقرب القرى لقرية الكويكات هي قرية أبو سنان جنوباً و عمقا من الشمال و الشمال الشرقي و الشيخ دنون من الغرب و الغرب الشمالي، التي أصبحت مكان سكن قسري لقسم كبير من أهالي كويكات المهجرة.

### - عائلاتها:

سنونو، يحيى، الحسن، الغضبان، أبو قاسم، عجمي (ايراني)، شحادة، أبو قاسم، البيتم، الجشي، الحيش، درويش، الخطيب، اليمني، ذياب، عطوط، صنوبر، عبد اللطيف، عوض، قاسم، نصري، المصالحة، الهابط، عبد الرازق، السعيد، الشولي، عرعور، عمقاوي، حمادة، العلي، نصار، النابلسي، ابريقجي، اسكندر، العجمي، أمبيتم، برفجي، عوض، عبد اللطيف، غضبان، نصره، مهابط، الصالح، الشختوري، الأسدي، راجي، العزيز، مغرة، كرم، اسماعيل.

## • كأبول:

تقع كأبول على بعد 14 كم إلى الجنوب الشرقي من عكا، يحدها من الجنوب مدينة طمرة ومن الشمال قرية شعب، مصدر الكلمة كأبول أمة كنعانية ومعناها "الارض الوعرة غير مثمرة"، ترتفع 100 متر عن سطح البحر، أعلن عنها كمجلس محلي عام 1976.

### - عائلاتها:

بفاعي، عياش، الحاج، لوباني، مرشد، حمود، عثمان، حمدوني، حمد، دعاس، بطل، أبوعلي، عصفور، ابداح .

## • كفر ياسيف:

كفر ياسيف بلدة عربية تقع شمالي شرق عكا على بعد 13 كم منها 8، 5 كم طريقاً معبدة من الدرجة الأولى و405 كم من الدرجة الثانية، أنشئت كفر ياسيف في الطرف الغربي لجبال الجليل فوق تل يرتفع 60 م عن سطح البحر، ويمر وادي المية جنوبها على بعد نصف كيلومتر، ويطلق عليه في الجزء الغربي من أراضي البلدة وادي الجزازة، وهو أحد روافد وادي غميقة الذي يصب في البحر المتوسط على بعد 4 كم شمال عكا. يحيط بها أبو سنان من الشمال ومن الجنوب الجديدة ومن الشرق يركة ومن الغرب السميرية.

### - عائلاتها:

بولص، سعيد، الثيم، واكيم، خوري، الجبران.

## • المنشية:

المنشية كانت قرية فلسطينية تقع على بعد 2 كم شمال شرق عكا، في عام 1948 كان عدد سكانها 940 نسمة. يحدها من الشمال السميرية ومن الشرق مكر ومن الشمال الشرقي كفر ياسيف.

### - عائلاتها:

حمدو، زينب، العبد، أبو العسل، هلال، أبو ظلام، رجب، أبو عرقوب، القاريط، الحيش، أبو الصغير، الحاج حسين أبو شنب، القبعة، معروف، طيراوي، المُقَدَح، عويس، ياسين، جابر، سلطاني، خريبي، شحادة، ورد، مَصَّيص، أبو زهران، الصادق (شلعوط) سويلم، عمقاوي، أبو ميالة، عُرْأبي، نابلسي، سخيني، دعبس، أبو طالب، شعلان، كَرِيم، مَنَاع، سلامة، الشراقوي، طرابلسي، طَبَش، دولي، أبو حوّا (عطية)، بُشير، تُرك، فحماوي، أبو زيد، عطر، رستم، قرو، أبو منصور، خيزران، الزرعيني، السيد، الأمين أبو طالب. دولي، أبو ظلام، صقر، عطية، عرابي، عائلة مساعدة الفحماوي، الشراقوي (أبو العوف)، عويس زيد وعائلة شلعوط (الصادق)، الحيش، أبو زهرة، ورد، نبهان، الطيراوي، قمبز، السيد، خريبي، حشاش، أبو ليلي، برناوي، فستق، الزحمد.

## • مجد الكروم:

مجد الكروم هي بلدة تقع في الجليل الأعلى في المنطقة الشمالية، وتقع حوالي 16 كيلومترا (10 أميال) شرق مدينة عكا، وترتفع 220 م عن سطح البحر، ويعني اسم البلدة مرتفع كروم العنب بالعربية، مما يعكس شهرة البلدة لجودة كروم العنب، وتبلغ مساحة أراضيها (20042) دونماً، وتحيط بها أراضي قرى البعنة ودير الأسد ويركا وجولس وشعب والبروة، في عام 2018 بلغ تعداد سكانها 15292 نسمة.

### - عائلاتها:

خربوق، يزبكي، واكيم، نصراوي، لبد، مناع، كبت، قداح، داهش، دنان، صليبي، هدباوي، خليلة، خيراني، أيوب، سنيورة، بشر، ذياب، الشكر، حريكة، هزباوي، سريس، قبط، حريكة .

## • المزرعة:

تقع المزرعة في قضاء عكا وبعد 3 كم في الاتجاه الجنوب الغربي من أم الفرج، عبر التاريخ، اشتهرت قرية المزرعة بشجر الزيتون ومعاصر الزيت، ومرّ عليها الكثير من الحضارات: من الكنعانيين وصولاً إلى العصور الوسطى حيث أُطلق عليها اسم المزرعة.

#### - عائلاتها:

كليب، بدر، الحداد، شحبير، النيص، عواد، بدوي، البدور، اغا، حمدان، اصلان، برمكي، سويدان، عودة، مصالحة، خربوق، شولي، عفيفي، عبد العال، عريضي، غضبان، حجازي، فارس، مباركة، قريش، فواخرة، زيني، ريني، حصارمة.

#### • معليا:

معليا هي قرية تقع في منطقة الجليل، وتقع بالقرب من بلدة ترشيحا، كل ساكنيها عرب ينتمون إلى الطائفة الكاثوليكية، أعلن تأسيس مجلسها المحلي عام 1957، تعتبر القلعة الصليبية في القرية مركز القرية وتسمى "قلعة الملك"، سكانها ينتمون إلى المسيحية على مذهب الروم الملكيين الكاثوليك. يحيط بها قرية إقرت من الشمال وترشيحا من الجنوب ودير القاسي من الشرق والكابري من الغرب.

#### - عائلاتها:

شوفاني، لبوس، عراف، حنا، قسيس، عساف، قسطة، حديد، توما، فران.

#### • ميعار:

تقع قرية ميعار في منطقة الجليل شمالي فلسطين، وتبعد 17 كم عن عكا من الجهة الجنوبية الشرقية، وحوالي 3 كم للجنوب من قرية شعب، تنهض على تل صخري عار من الأشجار في الطرف الشرقي لسهل عكا، يرتفع 280 متراً عن سطح البحر، ولعل كلمة ميعار أو معار هي تحريف لكلمة معارة الكنعانية ومعناها "موضع مكشوف" أو "موضع عار من الأشجار"، كانت ميعار مرتبطة بالشارع الرئيسي عكا - صفد ويحيط بأراضي ميعار أراضي قرى شعب شمالاً وكأبول غرباً وكوكب جنوباً وسخنين شرقاً وطمرة.

#### - عائلاتها:

طه، شحادة، عكري، جمل، دغيم، نمارنة، موعد، ميعاري، شولي، عيسى، الأفندي، خالد، حماد، زايد، ناجي، السقا، سعده، شحايدة، الهبيي، الذيب، العلي، سعيد، مصري، حمزة، الأحمد، عبدالخالق، محمد، عرفات، عزام، صالح، زغير، مويشات، واكد، زامل، داوود.

#### • المنصورة:

قرية عربية تقع شمالي شرق مدينة عكا على مسافة 43 كم منها 17 كم طريقاً معبدة من الدرجة الأولى و26 كم من الدرجة الثانية. وتبعد زهاء نصف كيلومتر عن الحدود الفلسطينية - اللبنانية المارة بشمالها. وكانت المنصورة تتبع للبنان حتى عام 1923 ثم ضمت

إلى فلسطين اثر تعيين الحدود. يحيط بها حرفيش من الشرق ومن الشمال الحدود اللبنانية ومن الغرب تربيخا ومن الجنوب دير القاسي ومن الجنوب الغربي فسوطة ومن الجنوب والجنوب الشرقي حرفيش.

من العائلات الدرزية في المنصورة طبريا: غانم، عرايدي، طريف، دغش، غيرها من العائلات، أما العائلات المسيحية في المنصورة فهي: إبراهيم، أبو حنين، أبو زهيّة، أبو شقارة، إسعيد، إلياس، بشارة، بطرس، تلحمي، جهشان، حنا، حنت، خُري، دادا، داد، رشرش، ريناي، سكران، سليمان، شحادة، صياغة، طنّس، عبد الله، عبّد، عرطل، عدة، فارس، قراني، قيصر، كشك، مزبلط، مطانس، مسى، يعقب، مطر، مارون، وديع، الياس.

### • نحف:

قرية نَحْف بفتح النون وكسر الحاء وتسكين الفاء، هي قرية عربيّة تقع إدارياً في المنطقة الشمالية في إسرائيل، وتقع في شرق دير الأسد على نحو أربعة كيلومترات منها والبلدة القديمة مبنية على تل مرتفع حوالي 380 م عن سطح البحر يبعد عن عكا للشرق نحو 22 كيلومتر وعند توسع مساحة البناء امتدت إلى الجهة الشمالية أي سفح الجبل، وتحيط بأراضي القرية، أراضي «ساجور والبعنة ودير الأسد، وكسرى، كفر سميع وسخنين والرامة»، ومن المواقع المجاورة للقرية «قرية الشيخ ربيعة» و«مغارة عوبا» مرتفعان في شمالها، وعوبا قد تكون من «عُبا» السريانية بمعنى الوسط أو من «عَبا» بمعنى الغابة.

#### - عائلاتها:

ابراهيم، الحمد، الياسين، قيس، عبد العني، أيوب، ليلي، سرحان، قشقوش، دوخي، قدوره، خطاب، مطر، المصري، عباس، الجمل، ميعار، الهيب، شحايدة، سعدة، علي، طه، مصطفى.

### • النهر:

تقع قرية النهر على بعد 14 كم شمالي شرق عكا، وتبعد عن قرية التل نصف كيلومتر على ارتفاع 60 متراً عن البحر، على طريق عكا، ترشيحا، وتحيط بها قرى أم الفرج من الغرب والكابري من الشرق والغابسية والشيخ داوود ودنون من الجنوب الشرقي.

#### - عائلاتها:

أبو كليب، النهر، العفيفي (ال مرعي)، الحلبي، المصري، البيومي، المليجي، العوام، الطملاوي، أبو الخير، الطيراوي، سريب، تمراوي، السقا، زغلول، اسماعيل، شرباتي، نزيرة، العبد، الخطيب، الزيني، موسى، الاغا، بديعة، البياح، جبر، قشطة، رقية، اصلان، مرعي، لطفي، الشاذلي، الشاويش، فستقيه،

النايف، الفرماوي، سليم، سلام، سبيني (نظيرة الغول)، عطية (الوراس)، عكر، صقر، الحاج محمود، السيد أحمد (الزحمد)، سرحان، الاشوحي، السعيد، الزياتي، مرجان، مباركة، كرنيش، موزة، مرعي (المصري)، دراز.

### • يانوح:

تقع قرية يانوح شمال شرق مدينة عكا على بعد 4.5 كم إلى الجنوب الغربي من بلدة ترشيحا، ترتفع يانوح عن سطح البحر 600 متر، وتطل على مناطق عديدة لوقوعها على سلسلة جبال بارزة، وتشرف على منطقة السهل الساحلي بأكمله من رأس الناقورة حتى مدينة حيفا على سفوح جبل الكرمل. يحيط بها من الشمال ترشيحا ومن الجنوب جت ومن الشرق كفر سميع ومن الغرب أبو سنان.

- عائلاتها:

الطائفة الدرزية، قاروط، قطيمة، عجمية، حبة.

### • يركا:

تقع قرية يركا على السفوح الغربية لجبال الجليل الأعلى في فلسطين يبلغ عدد سكانها اليوم قرابة 16000 نسمة (عام 2013)، جميعهم من أبناء الطائفة الدرزية، تبلغ مساحة أراضي يركا اليوم قرابة 32000 دونم، القرى المجاورة لقرية يركا هي: من الغرب كفر ياسيف وأبو سنان، من الجنوب الغربي قرية جولس، من الشمال الشرقي قرية جث الجليليه ومن الشرق قرية دير الاسد، يحدها من الشمال واد (يجري في فصل الشتاء فقط) باسم وادي "المجنونه" وواد آخر من الناحية الجنوبية باسم وادي "الكواشين".

- عائلاتها:

الطائفة الدرزية، معدي، أبو طريف، رمال.





## طبريا

أو طبرية هي من أقدم مدن فلسطين التاريخية، تقع على الشاطئ الجنوبي الغربي من البحيرة التي تحمل اسمها بحيرة طبريا، تبعد عن القدس حوالي 198 كم إلى الشمال الشرقي، يسكنها اليوم حوالي 46 ألف نسمة، معظمهم من اليهود، بعد تهجير أهلها العرب بفعل حرب 1948.

### عائلات طبريا:

يحيي، ابريق، نصار، النابلسي، شحاده، الصالح، سنونو، الهابط، عبد الرزاق، اسكندر، أبو قاسم، إيراني، البيتم، برقجي، الجشي، الحيش، حسن، الخطيب، درويش، ذياب، صنوبر، عطعوط، عوض، عبد اللطيف، الغضبان، قاسم نصرّة- عائلة يخلف- عائلة وهيب- عائلة نابسو- عائلة نابو- عائلة ناش- عائلة نايف ( حسين علي )- عائلة نبسو- عائلة نتخو- عائلة نجوى عائلة نعناعة- عائلة نوف- عائلة لؤوز- عائلة لاسة- عائلة لوباني- عائلة متو- عائلة مجدلاوي- قبيلة مجلي ( ال علي ناجي بن مجلي )- عائلة معلم- عائلة مفالحة- عائلة مقاري- عائلة مهرة- عائلة طرمان- عائلة طنوس- عائلة طواهي- عائلة طوافرة- عائلة كاتوقاي- عائلة كرزون- عائلة كيلاني- عائلة قبلّة- عائلة قزق- عائلة قصاد- عائلة قطز- عائلة قفطان- عائلة قنبور- عائلة قواطين- عائلة غانّة عائلة الغوطاني- عائلة غوكز- عائلة غولانة- عائلة فيومي- عائلة زازي- عائلة زريق- عائلة دبس- عائلة دحابة- عائلة دراف- عائلة دقدوق- عائلة دلاشي- عائلة دلايكة- عائلة دمعون- عائلة دواحري- عائلة دوخي- عائلة دولاني- عائلة رباح ( الربايحة )- عائلة رحيل- عائلة رشدان- عائلة رشيد- عائلة رملي- عائلة صليح- عائلة عباسية- عائلة عدوان- عائلة عريب- عائلة الدخايلة- عائلة عميرات- عائلة عيسى- عائلة عيلبوني- عائلة هجرس- عائلة هدروس- عائلة خطباء- عائلة جندر- عائلة حتوقاي- عائلة حديش- عائلة حطيني- عائلة حياتلة- عائلة الصعايدة- عشيرة العيسات- قبيلة الرقيبات- عائلة شرش- عائلة الدندري- عائلة بيسح- عائلة شبايطة- عائلة شباني- عائلة شبكوني- عائلة شرعان- عائلة شعبان - عائلة شنشيري- عائلة شوغن- عائلة سبس- عائلة سحتوت- عائلة سرساوي- عائلة سعديّة- عائلة سكس- عائلة سوستا- عائلة بطواش- عائلة بكار- عائلة بكرروي- عائلة بلاونة- عائلة بنيان- عائلة أبو دهيس- عائلة أبو سويد- عائلة عسقول- عائلة الخضراوي- قبيلة الخالدي ( بني خالد )- عشيرة آل عبدالهادي ( لحويليين )- عائلة عبدالله العيسى ( النمارنة).



## • العرب (البدو) في قضاء طبريا:

تنتشر في وادي الأردن الأعلى الواقع في قضائي صفد وطبريا والممتد من حدود فلسطين الشمالية الشرقية من الشمال حتى بحيرة طبريا جنوباً عدة عشائر بدوية ويوجد بعضها على طول الحافة الشرقية لجبال الجليل المطل على سهل الحولة وبحيرة طبريا، ففي منطقة الحولة توجد 12 عشيرة من عرب الغوارنة كانت تسكن في 12 قرية معظمها مضارب من بيوت الشعر، والغوارنة خليط من المغاربة وبدو مهاجرين من منطقة بئر السبع وأهم عشائرهم: عرب الحمدون، زبيد، العزيزات، عرب وقاص، الزنغرية، عرب الشمالنة، الهيب، القديرية، المكية، السياد.

### - ومن عشائر طبريا:

التلاوية، السدور، سرجونة، المدارج، السمكية، المشارقة، الكديس، عرب المنارة، الوهيب، المويلحات، السميري، الفحيلي، المواسي، الفحيلي، الموالي، الكلبات، الرقيبات، الحزينة، الدلايكة، السعدين، الشمالنة، الجماعات، الحبول، الشبايطة، العيايدة، المصالحة.

## • التلاوي:

التلاوي من العشائر الفلسطينية التي سكنت في قضاء طبريا إلى الشمال الشرقي من بحيرة طبريا في قرية غوير أبو شوشة، وأراضي المغار غربي بحيرة طبريا.

### - عائلاتها:

آل التلاوي يسكنون في منطقته البطيحة، وقد كان التلاوية يتألفون من الأفخاذ التالية: القواطنة الشنانبة الجاوية الدراوشة.

## • الوهيب:

عرب الوهيب في طبريا.

### - عائلاتها:

عشيرة الوهيب، البكراوي، التلاوي، القيلات.

## • حدثة:

يعود أصل سكان الحدثة إلى قرية كوكب الهيجاء، وينتمون إلى عائلة أبو الهيجاء المشهورة من نسل محمد أبو الهيجاء، منهم الطواهي (طه) وزعيمهم قاسم محمد، الدواهدة (داهود) وزعيمهم محمود الخطيب، سعد وزعيمهم محمود عبد اللطيف، حسين وزعيمهم الحاج مصطفى، في عهد الانتداب اختلفوا حول المختره ثم تصالحوا على تعيين محمود عبد اللطيف مختاراً للقرية. يحدها من الشرق نبع يمد سكانها بالمياه العذبة للشرب. وكانت طريق فرعية

تصل حدثا بقرية كفر كمان، التي تقع على طريق عام يؤدي إلى سمخ في الطرف الجنوبي لبحيرة طبرية.

- عائلاتها:

أبو الهيجا، الطواهي، مايلة، العبسي، الخطيب، الدواهدة، الصواق، حسين، عبد اللطيف، سعد، العلي، السعيد.

### • الحمّة:

الحمّة أو حمّة طبريا هي قرية فلسطينية تقع عند ملتقى الحدود السورية، الأردنية، الفلسطينية، في جنوب هضبة الجولان، بالقرب من مصب نهر اليرموك، كانت القرية مبنية على شريط ضيق من الأرض في وادي اليرموك وترتفع المنحدرات إلى الشمال والجنوب منها، ولذلك سميت باسم حمة اليرموك، وهي على ارتفاع 150 متراً تحت سطح البحر، كان فيها محطة من محطات قطار سكة الحديد التي كانت تربط حيفا بسكة الحجاز عبر قرية سمخ في الطرف الجنوبي لبحيرة طبريا، توجد في المكان ينابيع ساخنة معدنية، ولذا سميت المنطقة باسم الحمّة، من ينابيعها: عين المقلّى، عين البلسم، عين الريح، عين الساخنة، وعين بولس والأخيرة مياهها عذبة.

### • حطين:

تقع قرية حطين في قضاء طبريا بلواء الجليل، وتبعد مسافة 9 كم غربي مدينة طبريا، حدها قرى: الوعة السوداء وعرب المواسي شمالاً، عليون غرباً، المجدل شرقاً، ونمرين ولوبية جنوباً، وُقدر عدد سكانها عام 1922 بـ 889 نسمة، وارتفع في عام 1945م ليصل قرابة 1190 نسمة، وفي عام 1948 وصل عدد سكانها إلى حوالي (8477) نسمة.

- عائلاتها:

أبو سويد، الدقة، رباح، السعدية، القيم، النادر، السبع، الدحابرة، قدورة، شبايطة، عباس، قاسم، أبو راضي، الإمام، يونس، شبايطة، الحوراني، سويد، عزازمة، مرعي، خضر، الخطيب، سلايمة، الحطيني، الربايحة، الشعابنة، البدوي، الشريف، النابلسي، العباسي، العوض.

### • خربة أو خان المنية:

يقع قصر الوليد بن عبد الملك أو ما يعرف بـ "قصر المنية" في "خربة المنية" أو خان المنية، الواقعة على الضفة الغربية لبحيرة طبريا بالقرب من قرية الطابغة المهجرة، وقد اشتهرت

المنطقة باسم "المنية"، إلى حد أن بحيرة طبريا كانت تعرف عبر التاريخ الإسلامي إلى عهد المماليك باسم "بحر المنية"، وبهذا الاسم ذكرها البلاذري والطبري وابن كثير في كتبهم، وقد سكن خربة المنية البدو من منطقة طبريا حتى تم ترحيلهم على يد السلطات الإسرائيلية بعد عام 1948.

### • خربة أبو زينة:

تقع القرية خربة أبو زينة شمال نقطة تدفق نهر الأردن إلى بحيرة طبريا، غرب الحدود السورية، كانت تطل على الساحل الشمالي للبحيرة وعلى طريق ثانوي يربطها بقرية الطابغة، أيضاً على ساحل البحيرة ولكن إلى الجنوب الغربي، وأدى طريق سريع كان يحد حافة البحيرة إلى مدينة طبريا، وكان يسكن القرية الأعضاء المستقرون في قبيلة عرب الشمالنة البدوية، وعثر على عدة آثار لفلسطين الغربية ما يلي: "الصوامع العربية الحديثة والآثار الطفيفة للمنازل المدمرة الحديثة" في خربة أبو زينة، أو شونة الشمالنة.

- عائلاتها:

آل علي، السوالمة، الشمالنة، عرب الهيب، عرب السيد، عرب المحمدات، عرب الحمام، بني المير.

### • خربة الوعة السوداء:

كانت تقع القرية خربة الوعة السوداء وتقوم على تلة من صخور بركانية وتطل على وادي الحمام وبحيرة طبرية، وكانت طريق فرعية تربط القرية بالطريق العام الممتدة في موازاة شاطئ البحيرة حتى مدينة طبرية، وكانت طريق غير معبدة تربطها بطريق حطين في الجنوب الغربي، اجتمعت منازل القرية على نحو غير منتظم حول تقاطع هاتين الطريقين.

- عائلاتها:

عرب الهيب، عرب المواسي، شهاب.

### • دبورية:

قرية دبورية تقع إلى الشرق من مدينة الناصرة، على السفح الغربي لجبل طابور وتعلو عن سطح البحر المتوسط بمقدر 200م، والراجح أنها تقوم فوق قرية "دَبْرَة" أو "دَبْرَت" الكنعانية بمعنى مرعى، وفي العهد الروماني عرفت باسم دبريتا.

## - عائلاتها:

أبو سبية، الاطرش، اكتيلات، امونة، البياطرة، حبرين، مجيني، الجوفي، راشد، المقطرن، عرب الصفدي، الزبيدات، القنوات، عوض، الكردي، الشحبري، العزايزة، السخيني، دواس، الجوفي، حجيني، البيساجرة، كمونة، أبو رشيد، أبو جوهر، إبراهيم، المصالحا، المسطران، مطر، النجارة، يوسف، ابراهيم، صالح، عكاشة، أبو سعيد، أبو جوهر، أبو درفيل، أبو نعا، ارشيد، الاطرش، حبيب الله، حمامة، الخطيب، خضر داوود، السموعي، سويدان، اللوباني، العبري، عيد، كنعان، المشهداوي، نجار، النوباني، يوسفه.

## • الدلهمية:

تقع الدلهمية بالقرب من اليرموك وهي تقع على الضفة الشرقية لنهر الأردن.

## - عائلاتها:

آل رفيع، الاطرش.

## • الرقيبات:

قبيلة الشرفاء الرقيبات من أكبر قبائل البيضان بصفة عامة وهي قبيلة عربية شريفة عريقة يصنفها اهل الصحراء الكبرى في قبائل العرب (أهل الشوكة والبأس والعزة) وهم أهل كرم ومروءة ونخوة يقترب عدد افرادهم من 100 الف نسمة في الساقية الحمراء ووادي الذهب الأوسط والشرقي وشرق تندوف وشمال غرب موريتانيا وجبال زمور وتيرس أرض ابائهم وأجدادهم وقد وصل انتشارهم حتى النيجر وشمال مالي.

## - عائلاتها:

النقيب.

## • الزطية:

يقع كهف الزطية، أو مغارة الزطية، عند حافة وادي العمود إلى الشمال من بحيرة طبرية باتجاه جبال الجليل الأعلى، وقد أجريت في عام 1925 تنقيبات علمية بداخل الكهف بإشراف ترفيل - بيتر، وكشف النقاب عن مخلفات هامة تعود للدور المستيري المبكر، ومن بين المكتشفات الهامة أدوات صوانية (أسنة مثلثة، سكاكين، مثاقب، مكاشط) وجمجمة إنسان يعتقد أنها لإمرأة. وتعد هذه الجمجمة أقدم ما عثر عليه من العظام البشرية في فلسطين بل في الشرق الأدنى كله، ويقارنها المختصون من حيث الملامح وتفاصيل العينين والفك والجماجم البشرية للدور المستيري، وأما الأدوات الصوانية فكانت تستعمل لصيد الحيوانات البرية

كالحصان والأيل والدب والخنزير التي كانت موجودة في الجبال والغابات الموحشة في فلسطين.

## • زنجرية:

تقع قرية طوبا زنجرية على ضفاف نهر الأردن قرب بحيرة طبريا (تبعد 3 كيلومتر عن نهر الأردن وتبعد 10 كيلومتر عن بحيرة طبريا). سكانها بدو عرب يبلغ عددهم حوالي 12000 نسمة، ويتميز أهل القرية بالكرم وهم يتنافسون ويتسابقون في إكرام الضيف إذا حل بمجلسهم، عشيرة هي العشيرة الزنغرية الكبيرة في القرية لجأت إلى القرية لاحقاً، عشيرة الهيب وجذورهم في جزيرة العرب الأصيلة.

- عائلاتها:

عشائر الهيب، عشائر الزنجرية، أبو جارور، عودة، هنداي، عقلة، حتاملة.

## • سمخ - منشية سمخ:

قرية فلسطينية مُهَجَّرَة، كانت منازلها مبنية فوق رقعة مستوية من الأرض في غور الأردن، في أقصى الشاطئ الجنوبي لبحيرة طبريا، وتبعد مسافة قصيرة عن مصب نهر الأردن في البحيرة، كانت سمخ تنخفض حوالي 200 م عن مستوى سطح البحر، وعلى بعد 11 كم عن مدينة طبريا في جنوبها الشرقي. من كانت سمخ تتوسط عدة قرى وبلدات: بحيرة طبريا شمالاً، قرية السمرا من الشمال الشرقي، قرية الحمّة شرقاً، قرية العبيدية غرباً، وقرية الدلهمية جنوباً. أما المنشية أو منشية سمخ فهي ليست قرية منفصلة بل هي جزء من سمخ وتوسع عمراني لها باتجاه الغرب والشمال الغربي.

- عائلاتها:

العايدي، الداموني، الشاويش، خريبي، الكيال، الطرابلسي، الشلحوط، حمدو، أبو زهران، أبو ظلام، أبو عنبة، الغضبان، الترعياني، اللوباني، عطاري، المغربي، يخلف، الاخضر، قويدر، قنديل، فريجه، الجواني، أبو عفار، العقاد، النجار، مهنا، العالم، النوفلي، السيد، العيد، الرفاعي، الحوراني، غميري، الحمزات، السمينة، دقدوق، الماضي، الشواهين، أبو زيد، مفلح، هواري، البشتاوي، حسن - عودة، أرناؤوط، الشيخ أحمد، الحمد، عليان، الطبعوني، العمري، تايه، الشامي، حبيب، الشختوري، النايف، الأغواني، أبو العلا، الحداد، الهويدي، مغاري، الدخايلة، الداموني، أبو النعاج، الشاويش، حوا، عبد العال، أبو السنوسي، السعدي، الأسعد، أبو سرية.

## • السمرا:

السمرا قرية عربية على ساحل بحيرة طبرية الجنوبية الشرقي، قرب الحدود السورية - الفلسطينية إلى الشمال الشرقي من قرية سمخ، وتصلها بسمخ طريق معبدة، وتصلها طريق أخرى بالطريق الرئيسية

التي تمر بمحاذاة شاطئ البحيرة الشرقي، وسمخ من أقرب القرى إليها. نشأت السمرا على أرض تنخفض قرابة 300 م عن سطح البحر. مساحة الأراضي التي تتبع القرية 12، 563 دونماً منها 121 دونماً للطرق والأودية، وقد غرس البرتقال في ثلاثين دونماً من أراضيها، وزرعت مساحة واسعة في الجزء الشمالي زيتوناً، وتحيط بها أراضي قريتي النقب، وسمخ والأراضي السورية.

- عائلاتها:

سمرا، صفدي، السعدي.

### ● السيبانة:

قرية السيبانة عربية تقع شمال شرق مدينة طبرية، وتبعد عنها 14 كم، منها 11 كم طريق معبدة، و3 كم غير معبدة، وفي العهد الروماني قامت قريبها مباشرة مدينة "كفرناحوم" في المكان المعروف حالياً باسم تلحوم أو تل حوم وكانت كفرناحوم مدينة مزدهرة يسكنها 15 - 20 ألف نسمة يعملون في التجارة وصيد الأسماك، أنشئت السمكية في منطقة سهلية على الشاطئ الشمالي لبحيرة طبرية، على انخفاض 200م دون سطح البحر، ويصب وادي الويداني في بحيرة طبرية على بعد ربع كيلومتر شرق القرية، كما ويصب نهر الأردن في البحيرة على بعد 4 كم إلى الشرق منها.

كانت السيبانة قرية عربية فلسطينية في قضاء طبريا، وقد تم تهجير سكانها خلال حرب التطهير العرقي التي اندلعت في الفترة من 1947 إلى 1948 في فلسطين الانتدابية في 4 مايو 1948، في إطار عملية ماتاتي، وكانت تقع على بعد 11 كيلومتراً إلى الشمال الشرقي من طبريا، بالقرب من وادي الوداباني.

- عائلاتها:

حمزات، أبو القطن، السعد، المدبوح، الحسن، البكر، عجاج، شهاب، الأسعد، شحادة، موسى، محمود، اليوسف، الساعدي، سليم، السعدي، الخليل، الغيطان، عيلان، الطالب، الخلف، الحسين، أبو قاسم، فرج، هلابو، شتيوي، عرب المواسي.

## • سنوريا:

سنوريا قرية تابعة لطبريا.

- عائلاتها:

الصبيحي، الصبيجات.

## • الشجرة:

الشجرة تقع الحنوب الغربي من مدينة طبرية في فلسطين على ارتفاع يصل إلى 275م فوق مستوى البحر، وتبعد عنها 37 كم، تبلغ مساحة أراضيها 3754 دونماً، تقع القرية قرب مدينة الناصرة على بعد 5 كم تقريباً، وتحيط بها أراضي قرى لوبيا وطرعان.

- عائلاتها:

آل الفوارس، آل بكارنة، آل ذيابات، مطر، الحياتلة، الخطيب، السرحين، آل الشجراوي، السلايمة، طرعان، بدران، تيم، البكر، العلي، عوض، شحادات، الأحمد، الصالح، بدارنة، الحاج ذيب، العوالطة، عباس، درويش، العزازية، العزيزي، الرماني، الشلبي، الطه، سرحان، هوين، الحجاج.

## • شعارة:

شعارة قرية فلسطينية قضاء طبريا تسمى قرية المغاربة وقريبة من قرية شفا المظلة على غور الاردن.

- عائلاتها:

أولاد سيدي خالد معظمهم من الجزائر.

## • الطابغة:

الطابغة تعني باللغة اليونانية الينابيع السبعة، كانت قرية فلسطينية تقع على الشاطئ الشمالي لبحيرة طبريا بالقرب من الحدود مع سوريا، وتبلغ مساحة أراضيها 5389 دونم، وتحيط بها أراضي قرى السميكة والقديرية وغور أبو شوشة ومياه بحيرة طبريا، عدد سكانها في عام 1945 حوالي 310 . ومن معالمها خان منيا الذي يقع جنوب تل حوم عند مصب نهر الأردن في بحيرة طبريا في مكان بلدة جنسار الكنعانية ويحتوي على بقايا خان وقصر الخليفة الأموي عبد الملك بن مروان الشتوي وخربة العريمة التي تنخفض 125 مترا تحت مستوى سطح البحر وتحتوي على آثار بلدة كنار الكنعانية وجدران وأساسات ومجرى منقور في

الصخر، وقد دمرها الغزاة الصهاينة وشتتوا أهلها في 1948/5/4 وأقاموا على أنقاضها مستعمرة تيفيري.

#### - عائلاتها:

شحادة، أبورية، الظاهر، بدوين، النمر، أبو ليل، اليوسف، الفندي، الحمود، الخضرة، أبو ذراع، ذيباني، اسكافي، أبو نجم.

#### • العبيدية:

العبيدية قرية فلسطينية تبعد 11 كيلومتر جنوب مدينة طبريا، موجودة على تل صغير دائري على الضفة الغربية من نهر الأردن، هجروا سكان القرية البالغ عددهم 1010 عام 1948 في شهر اذار ودمرت القرية إثر الاحتلال الصهيوني، ومن الممكن أن تكون العبيدية، بنيت على آثار بلدة كنعانية تسمى "بيت شمس".

#### - عائلاتها:

المنسي، الخضراوي، أبو عيد، العباسي، النادي، المغربي، الخطيب، خير الله.

#### • عولم:

تقع قرية عولم في جنوب طبرية، حيث تبعد عنها نحو 26 كم، وقد بلغت مساحتها نحو 28 دونماً، ومساحة أراضيها 18546 دونماً، تحيط بها أراضي قرى سيرين، الطيرة، معذر، حدثا.

#### - عائلاتها:

أبو الخير، مغربي، الجيوسي، الصالح، حميد، العربي، علي، الحاج، مبارك، المحاحي.

#### • عيلبون:

تقع قرية عيلبون في الجليل الأسفل الشرقي على تلة صغيرة في القسم الشمالي الشرقي لسهل البطوف، تبعد 9 كم شمال مفرق جولاني على شارع رقم 806 تحيط بـ عيلبون عدة قرى وبلدات فلسطينية حالية ومُهَجَّرَة، هي: قرية المَعَار شمالاً. قرية/ خربة الوعرة السوداء شرقاً. قرية حطين من الجنوب الشرقي. قرية نمرين جنوباً. قرية البعينة غرباً. وبلدة دير حنا من الشمال الغربي.



## - عائلاتها:

زريق، سرور، عيلوني، سكافي، شبلي، متري، العويصات، قوص، سالم، مسلم، غنطوس، سليمان، شوفاني، شامي، زريق، هايك، أبو شوشة، غوير، خليل، حوراني، صليبة، خوري، حداد، متي، دوحا، دوخي، دراوشة، مطانس، عازر، انجيدات، جوالنة، حطيني، جبر، دويري، شواهدة، داموني، العيسى، صليح، غولانة، الحلو، بلان، هجرس، سويطات، اشقر، حنا، زينة، سرور، بيطار، نخلة، مطر، أبو العسل، حيدر، رشرش، علي، يمين، معلم، جريس، بشارة، هيب، خشينبون، سمعان، أبو زيد.

## • غُوَيْرَ أَبُو شَوْشَةَ:

قرية غوير أبو شوشة عربية تقع على بعد 8 كم في الشمال الغربي لمدينة طبرية، وقد أنشئت في منطقة سهلية، تتخفف 160م دون مستوى سطح البحر، وعلى بعد قرابة 2 كم من شاطئ بحيرة طبرية الغربي، ويمر شمالها على بعد كيلومتر واحد وادي العمود، الذي يفصل بين جبال الجليل الشرقي وجبال الجليل الغربي، ويصب في البحيرة على بعد 2 كم شرقي القرية، ويمر جنوبها مباشرة وادي الرضية تحدّها قرى النويرية، عرب القديريّة، قرية الوعرة باتجاه عرب المواسي، وقرية المجدل العربيّة وبحيرة طبريا.

## - عائلاتها:

عشيرة التلاوية، شوايش، درويش، شهاب، ذيب، السمايرة، الخطيب، الوحش، الخرابنة، الوهيب، الشمالنة، الغوارنة، الغواطنة، الغوطاني، العلي، القبلاوي، ابراهيم، أبو ستة، الأحمد، الخروبي، الدراوشة، السعودي، الصالح، الصيد، اليوسف، حسن، شتيوي، محمد، مرعي، صلاح، مرعي، قبلاوي، أبو ويس، الحاف، العقلة، الجابر، عزاري، رفاعي.

## • كفر سبت:

تقع كفر سبت غرب مدينة طبريا، وترتفع 225 م عن سطح البحر وتقوم فوق البقعة التي كانت عليها بلدة (كفار سبتاي) في العهد الروماني، تبلغ مساحة أراضيها (9850) دونم، وتحيط بها أراضي قرى لوبيا وكفر كما، وقدر عدد سكانها عام 1922 (247) نسمة، وفي عام 1945 (480) نسمة، تحيط بالقرية العديد من الخرب التي تحتوي على أنقاض ومعالم أثرية، قامت المنظمات الصهيونية المسلحة بهدم القرية وتشريد أهلها البالغ عددهم عام 48 (557) نسمة، وكان ذلك في 22 / 4 / 1948، ويبلغ مجموع اللاجئين الفلسطينيين من هذه القرية في عام 1998 حوالي (3419) نسمة، ضمت أجزاء كبيرة من أراضي القرية إلى مستوطنة إيلانيا عام 1949 وكان جل سكان كفر سبت من عرب المشاركة "المشركي" وكلهم من المسلمين الذين تشردوا منها إلى شمال غرب الأردن إلى الاغوار الشمالية والشونة الشمالية وإربد في الأردن وإلى الضفة الغربية وخاصة جنين ومخيم جنين.

## - عائلاتها:

عرب المشاركة، السعدي، اولاد عيسى، البتاوي، عميرات، المحاجي، المدني، السبتاوي، سرساوي، حامد، الخطيب، المحاجي.

## • كفر كما:

كفر كما هي بلدة تقع في منطقة الجليل الأوسط، وقد تم إعادة تأسسها في العهد العثماني عام 1867 من قبل المهاجرين الشركس، وتتميز هذه البلدة بأن جميع سكانها من المسلمين (الشركس)، ويتحدث أهلها عدة لغات هي الشركسية والعربية والعبرية والإنجليزية قرية كفر سبت (المهجرة) شمالاً. قرية سارونة سابقاً (مستعمرة شارونا حالياً)، شرقاً ومن الشمال الشرقي. قرية معذر المهجرة من الجنوب الشرقي. قرية مسحة المهجرة من الجنوب الغربي. قريتي عرب الصبيح وعين ماهل غرباً. قرية الشجرة المهجرة من الشمال الغربي.

## - عائلاتها:

الشركس، شوغن، شابسوغ، سوسحا، تحادخو، اخود، اباخ، سويحي كادخو، شبسو، شرش، بزوق، جندر، حاج، قبله، عشمور، شمسي، سبس، حديش، دراف، لوز، نابو، لباي، حزل، ناش، بشناق، عبدالله، حاحو، نتخو، الشامي.

## • لوبيا:

لوبيا قرية فلسطينية تبعد 10 كم غرب مدينة طبريا وكانت تقع على الطريق المؤدي لمدينة الناصرة، هجر أهلها عام 1948 على أيدي الاحتلال الإسرائيلي، بلغ بيوت القرية 405 منزل عام 1931، وعدد سكان القرية 2350 نسمة عام 1945، ويسكن معظم أهالي لوبيا حالياً في مخيمات الشتات في الدول العربية المجاورة، وقسم كبير من سكانها يسكن في مخيم اليرموك قرب دمشق، سوريا ومخيم عين الحلوة قرب صيدا، لبنان، وتشتهر بالتين والزيتون والقمح وكانت مبنية على بقايا أثرية تعود إلى الزمن الغابر، قريتي نمرين وحطين شمالاً، قرية المنارة ومدينة طبريا شرقاً، وقرية طرعان غرباً، وقرية كفر سبت جنوباً، وقرية الشجرة من الجنوب الغربي.

قامت العصابات الصهيونية بمهاجمة القرية الواحدة ليلة 20 يناير 1948 على يد العصابات الصهيونية، بعد سقوط طبريا أواسط أبريل 1948 شعر سكان لوبيا أنهم أصبحوا معزولين فالتفتوا إلى الناصرة لطلب المعونة.

## - عائلاتها:

الشناشرة، رشدان، خالد، صالح، عطية، قاسم، يونس، غيث، باش، الرقية، العجانية، البازاوي، العموري، عودة، هدروس، الحمزات، الصمادي، العطوات، الشهابية، السملوت، الحجاجوة ( حجو )، العوايدة، الفقرا، الكفري، كرزون، الخالد، اسماعيل، أبو دهيس، العثامنة، الشقاقرة، كفارنة، العوايدة، العجانية، الشهادة، عطوات، زعاتره، نزاللة، عصافرة، كيلانية، الرفاعية، ذياب، سعيد، أبو شلبك، المسلماني، سراجية، شوباشي، أبو زين، العبد، فضة، الحسن، الشرعان، عجو، عنبتاوي، الحميد، المحمود، التوبة، مهنا، حمدان، عاصي، موسى، لاسة، كايد، حسين، أبو العلول، صالح، شحادة، عوض، برماوي، بكار، الياسين، دلاشي، المنصور، عطا، الخرشة، دبس، رشدان، شنشيري، الطلوزي، شاهين، الجمل، الجبلية، ماضي، العزام، اللوباني، ياسيف، السملوت، نمرين، غليان، ترمال، خليفة، بنيان، شحادة، الشناعة، الجهادي، أبو علي.

## • المجدل:

المجدل هي قرية فلسطينية هُجرت ودُمّرت بالكامل عام 1948، الاسم "مجدل" يعني "البرج"، كانت تقع القرية على الشاطئ الغربي لبحيرة طبريا وفي الطرف الجنوبي لسهل غوير أبو شوشة، يقال أنها القرية التي نُسبت إليها مريم المجدلية، هُجرت المجدل في 22 أبريل 1948.

## - عائلاتها:

أبو رومية، شرف، دليح، المطلق.

## • معذر:

معذر هي قرية فلسطينية في قضاء طبريا وتقع جنوب غرب مدينة طبرية وتبعد عنها حوالي 22 كم عن طريق بيت جن، احتلت من قبل المجموعات الصهيونية وهجرت من سكانها عام 1948، كانت القرية تنصب على أرض مرتفعة مستوية السطح في الجليل الشرقي الأسفل، وتبعد 6 كلم إلى الشمال الشرقي من جبل طأبور (جبل الطور)، وكانت بضعة جداول ماء تتدفق من ينابيع القرية فتصب في وادي البيرة الذي كان يرفد بمياهه نهر الأردن، وكانت طريق ترابية تصل القرية بقرية كفراما التي تقع في الشمال الغربي، والتي يعبرها الطريق العام المؤدي إلى سمخ في الطرف الجنوبي لبحيرة طبرية.

## - عائلاتها:

المشاركة، الزواوية، المحمدية، المزارى، المقاري، أبو راس، هادي، الشريف.

## • المنصورة:

قرية فلسطينية مُهَجَّرَة، تقع شمال غربي مدينة طبريا وعلى بعد 16 كم عنها، كانت ترتفع حوالي 225م من سطح البحر، تداخلت مع أراضي قرى ياقوق وغوير أبو شوشة وعيلبون والرامة والشونة.

## • المنارة:

المنارة قرية عربية تقع جنوب مدينة طبرية، وتبعد عنها قرابة 9 كم منها 4 كم طريقاً معبدة من الدرجة الأولى و5 كم غير معبدة، أنشئت المنارة في القسم الشرقي من جبال الجليل الأدنى على ارتفاع 220 م فوق جبل المنارة ذي القمة الطولية شبه المستوية التي تمتد من الشمال إلى الجنوب، كانت المنارة محاطة بعدة قرى منها: قرية لوبيا غرباً، قرية العبيدية جنوباً، سمخ من الجنوب الشرقي، بحيرة طبريا شرقاً، ومدينة طبريا شمالاً.

- عائلاتها:

آل العارف.

## • ناصر الدين:

ناصر الدين قرية عربية تقع غرب الجنوب الغربي بلدية طبرية وتبعد عنها نحو 7 كم عن طريق الناصرة - طبرية التي منها 4 كم طريقاً معبدة وقد سميت بهذا الاسم نسبة إلى ولي له مقام شمالي القرية، وهو من شهداء الحروب الصليبية.

أنشئت قرية ناصر الدين في القسم الشرقي من جبال الجليل الأدنى فوق سفح يطل على الشرق، أي على بحيرة طبرية، على ارتفاع 75 م عن سطح البحر، وتتميز السفوح الواقعة في غرب وشمال غرب وشمال القرية بشدة انحدارها، ويقع تل ماعون الذي يرتفع 200م عن سطح البحر على بعد نحو كيلومتر واحد إلى الغرب من القرية، وعليه مقام الشيخ قدومي أحد شهداء الحرب الصليبية حدها قرية لوبيا غرباً، وقرية المنارة جنوباً ومدينة طبرية شمالاً.

- عائلاتها:

آل حمد، الوهيب، الخوالدة، حمد، عيسى، الجاسم، الدلايكة، اقديش، الموسى، الشيلي،

ناصر، عرب الهيب، الخرانبة.

## • نمرين:

قرية نمرين عربية تقع على بعد نحو 19 كم غربي مدينة طبرية، وقد أنشئت في جبال الجليل الأدنى على ارتفاع 360 م عن سطح البحر في منتصف جبل شبه مستو يبلغ طوله قرابة 1.5 كم ويمتد من الشمال الغربي نحو الجنوب الشرقي ويزداد تدريجياً نحو شمال غرب القرية فيصل إلى 379م عن

سطح البحر، ويبدأ وادي خنفور على بعد نصف كم تقريبا شرقي القرية ثم يتجه نحو الشمال الشرقي ليرفد وادي الحمام، وتقع بئر مرج الجوع على بعد كيلومتر واحد جنوبيها، وتوجد 10 صهاريج للماء في شمال وشمال شرق وشرق القرية مباشرة، وعلى بعد نحو 2 كم من الشمال الغربي من القرية بركة أم العهد وخربتها قريتي عليون وعزابة شمالاً، قرية حطين شرقاً، قرية البعينة غرباً، لوبية جنوباً وطرعان من الجنوب الغربي.

#### - عائلاتها:

أبو موسى، العوض، الفرعومية، رمزم، البكر، بنيان، خلف، الطرمان، عليان، العلي، الخلاينة، بنانير، البيس، آل ابراهيم، القاسم، السمينة، الحميزات، عبد الرحيم، يحيى، شحادة، حمد، عبد المعطي، محمد.

### • وادي الحمام:

قرية وادي الحمام، تقع شمال غرب مدينة طبريا على بعد 5,5 كم، وطريق عام يؤدي إلى المجدل. وترتفع 98م عن سطح البحر، وقد سميت القرية بهذا الاسم لكثرة الحمام فيها قديماً، وقد عرفت أيضاً باسم خربة الورديات، وهناك قلعة تسمى قلعة (ابن معني) في القرية، كان الوادي مسكوناً من قبل سكان البدو، وفي عام 1949 أقام الصهاينة قلعة أسموها "قلعة أربيل" في المكان، وأطلقوا على وادي الحمام اسم (ناحل هيونيم)، احتلها الصهاينة في 22 نيسان، 1948 وقاموا بتهجير سكانها العرب.

#### - عائلاتها:

عبسية، وفرة، مجدلاوي، جويد، موكسل، خضر، مرعي، فاعور، نزال، حمدان، وهيب، فرحان، أبو عيد، الخطيب، جمعة، أبو حسين، طوافرة، الهيب، عياض، قاسم، يونس، بلاونة، عباسية، السوالمه، الشواهنة، الدحابة، الدلايجة.

### • النقيب:

قرية النقيب تقع على الساحل الشرقي لبحيرة طبريا وتبلغ مساحة أراضيها 13010 دونماً وتحيط بها أراضي مياه بحيرة طبريا وأراضي قرية السمرا والأراضي السورية، ومن معالمها قلعة الحصن التي تقوم في نفس مكان مدينة "هييوس" بمعنى الحصان في العهد اليوناني وقرية "جرجوسا" التي يقال لها كرسي الوجود لوجود الكرسي الذي جلس عليه المسيح حين اجتمع مع حواريه ليرسلهم إلى النواحي المختلفة في فلسطين، وتحدها قرية شقوم من الشرق و قرية السمرا الفلسطينية جنوبا. وخرائب كفار حاروب وكفار سماح وخرائب الحمة والنقيب وقرين والجرادة التي تحتوي على أنقاض قديمة وعقود وصهاريج وكنيسة ومدافن، أقام اليهود على أراضيها مستعمرة "عين جيف" في عام 1937 واحتلوها وشردوا أهلها في 1948/10/15.

#### - عائلاتها:

الرقيبات، الخرايبة، الوهيب، الشمالنة، تلحوم، جمعة، حسنين، الحمزات، عشيرة السمكية، الغوارنة، الغواطنة، ذيبان، مرعي، بلال، عبد الرحيم، الرحيمة، العبد الله، دعبس.

#### • ياقوق:

ياقوق قرية فلسطينية قضاء طبريا، تقع على ارتفاع 25 م عن سطح البحر، وهي من أصغر قرى قضاء طبريا من حيث المساحة وعدد السكّان، تقع إلى شمال طبريا، تحدّها قرى الشونة، المغار، غوير أبو شوشة وتلحوم، وتبعد عن مدينة صفد 11 كم إلى الجنوب.

#### - عائلاتها:

عرب المواسي، متاني، زيدان، بنان.

#### • عرب المواسي:

عشيرته المواسي سكنت شرق سهل البطوف، عائلة عيسات وهي جزء من العشيرة ويحدها من الشرق قرية عيلبون في أرض تسمى سابانا.

#### - عائلاتها:

الميساوي، شهاب، اسعد، شتيوي، البطاطخة، الزهران، العوايدة، الهياشنة، مريم، النوادية، العبيسات، الطاهات، الدوالي، العجاج، الوحش.

#### • السمكية :

تقع في شمال مدينة طبريا بالقرب من وادي الويداني .

#### - عائلاتها:

السمكية، أبو قطن، السعد، المدبوح، اليوسف، محمود، موسى، شحادة، محمد، الأسعد، شهاب، عجاج، البكر، الحسن، الساعدي، سعدي، سليم الخليل، الغيطان، عيلان، الطالب، الخلف، الحسين، أبو قاسم، فرج، هلاًبو ملو، شتيوي، الطويلين، الطباش، السودان، السمران، التوارسة جمعة، حسن، حمزات، الدرويش، القطمين، البونانة ، الحاج، الياسيني .

#### • تلحوم السمكية:

قرية تلحوم، من قرى قضاء منطقة طبريا، في الجزء المحتل من فلسطين عام 1948، ورد اسمها (كفر ناحوم) بالإنجيل المقدس، تقع القرية وهي موطن عرب السمكية (السمشية) قريباً من بحيرة طبريا، على بعد 11 كيلومترا إلى الشمال الشرقي من طبريا، بالقرب من وادي الوداباني، تحدّها قرية

جب يوسف شمالاً، الزنغرية (زحلق) من الشمال الشرقي، ومضارب عرب الشمالنة شرقاً، وقرية الطابغة غرباً، وقرية القديريّة من الشمال الغربي، أما بحيرة طبريا فتحدها جنوباً.

- عائلاتها:

السمكية، أبو قطن، السعد، المدبوح، اليوسف، محمود، موسى، شحادة، محمد، الأسعد، شهاب، عجاج، البكر، الحسن، الساعدي، سعدي، سليم الخليل، الغيطان، عيلان، الطالب، الخلف، الحسين، أبو قاسم، فرج، هلابو ملو، شتيوي، الطويلين، الطباش، السودان، السمران، التوارسة جمعة، حسن، حمزات، الدرويش، القطمين ' البونانة ، الحاج، الياسيني.

### • المغار:

تقع المغار على السفوح الجنوبية لجبل حزور الذي يرتفع بمقدار 584 متراً فوق سطح البحر، وهو ثالث جبل من حيث الارتفاع في منطقة الجليل الاسفل في اسرائيل، ويليه جبل الطور الذي يبلغ ارتفاعه 588 متراً فوق سطح البحر وجبل الأمانة ويبلغ ارتفاعه 598 متراً وهو أعلاها.

- عائلاتها:

من العائلات الدرزية في المغار طبريا، غانم، وعرايدي، وطريف، ودغش، وغيرها من العائلات، أما العائلات المسيحية في المغار فهي: إبراهيم، أبو حنين، وأبو زهية، وأبو شقارة، وإسعيد، إلياس، بشارة، بطرس، تلحمي، جهشان، حنا، حنوت، خُوري، دادا، داود، رشرش، ريناوي، سكران، سليمان، شحادة، صياغة، طنّوس، عبد الله، عبّود، عرطول، عودة، فارس، قرواني، قيصر، كشك، مزبلط، مطانس، موسى، يعقوب، العايدي، غانم، الخطيب، الملا.

### • المجدل:

تقع القرية على الشاطئ الغربي لبحيرة طبريا وفي الطرف الجنوبي سهل غوير أبو شوشة.

- عائلاتها :

أبو رومية، أبو عروق، دليج.

### • حمة طبريا أو حمى السدود:

الحمة أو حمة طبريا أو حمى السدود هي قرية فلسطينية تقع عند ملتقى الحدود السورية - الأردنية - الفلسطينية، في جنوب هضبة الجولان، بالقرب من مصب نهر اليرموك،

تحدها أراضي قرية سمخ غرباً ومن الشمال الغربي، أراضي قرية السمرا شمالاً، والأراضي السورية شرقاً، الأراضي الأردنية جنوباً، وكانت القرية مبنية على شريط ضيق من الأرض في وادي اليرموك وترتفع المنحدرات إلى الشمال والجنوب منها، ولذلك سميت باسم حمة اليرموك، وهي على ارتفاع 150 متراً تحت سطح البحر، كان فيها محطة من محطات قطار سكة الحديد التي كانت تربط حيفا بسكة الحجاز عبر قرية سمخ في الطرف الجنوبي لبحيرة طبريا، توجد في المكان ينابيع ساخنة معدنية، ولذا سميت المنطقة باسم الحمة، من ينابيعها: عين المقل، عين البلم، عين الريح، عين الساخنة، وعين بولس والأخيرة مياهها عذبة.

- عائلاتها:

الدلايكة، اقديش، الموسى، الشبلي.

## • القيلات:

هي قرية تابعة لقضاء طبريا.

## • عرب العرامشة:

أقامت عشيرة عرب العرامشة في بلدة (جردية) على الحدود الشمالية لفلسطين. وفي (الظهيرة) أقصى جنوب لبنان. حيث فصلت (جردية) عن (الظهيرة) بموجب اتفاق سايكس بيكو عام 1916. ومن القرى التابعة للعشيرة: (ادمث، عربين، النواجير). أمّا بطون عشيرة عرب العرامشة، فهي: الطبابشة، ومن عائلات بطن الطبابشة آل الحسين، آل ياسين، آل محاميد، آل علي، آل سعد. حنين، ومن عائلات بطن حنين آل الكايد. سويد، ومن عائلات بطن سويد آل المتقال، أمّا أهم العائلات الموجودة في فلسطين هذه الأيام فهي عائلات: أبو شاهين، المغيص، حمود، كايد، خليفة، رايق، بوحمد، والظاهر. أمّا عائلتا حنين وأبو ساري فموجودتان في بلدة (الظهيرة) على الحدود اللبنانية - الفلسطينية. مواقع مهمة في أرض عشيرة عرب العرامشة: خربة ادمث: كان يملكها أهالي عشيرة عرب العرامشة. تكتب أدميت في اللغة العبرية، على اسم المجمع السكاني الصهيوني (كيبوتس أدميت) الذي اقاموه بجانبها سنة 1958 م. تقع شمال غرب عشيرة عرب العرامشة، قرب الحدود اللبنانية - الفلسطينية، وإلى الجنوب الشرقي من قرية علما الشعب اللبنانية، وتقع شرقي عين حور. لقد اختفت الحياة من ادمث بعد طرد أهلها الأصليين منها أواخر السبعينات وبداية الثمانينات، والشاهد على وجودها بيوت حجريّة مهذّمة، وقبور موتاهم، وآثار من عصور قديمة، من العصر البرونزي، والحديدي، والروماني، والبيزنطي. وعلى مقربة من الخربة توجد مغارة الفختة (القوس)، وتُدعى بهذا الاسم لبقاء قسم من سقفيها على شكل قوس، وكانت تُستخدم كحضيرة للماعز. ادمث اليوم أصبحت محمية طبيعية ومنتجاً سياحياً ومنتزهات واسعة، يتمتع الغرباء بمناظرها الخلابة، بينما أهلها ينظرون إليها بشوق وحنين من بعيد، من أرض عرب العرامشة، ينتظرون عودتهم




الحتميّة. خربة جردية: تقع شمال غرب عشيرة عرب العرامشة قرب الحدود اللبنانية - الفلسطينية، وهي ملاصقة لبلدة الظهرية اللبنانية، يفصلها شريط الحدود الشائك. ما زال يسكن أراضيها أربعة بيوت من بطن حنين، من عشيرة عرب العرامشة، رفضوا مغادرتها رغم كل الضغوط والاعراض وهم: بيت حمد أبو سمره، بيت رايق حمدان مغيص، بيت سليمان العباس، بيت عقاب العباس. وفيها آثار من عصور تاريخية قديمة. النواجير: تقع في أرض عشيرة عرب العرامشة، غرب (جردية) على الحدود الشمالية لفلسطين، وما زال يسكن أراضيها أربعة بيوت من بطن حنين، رفضوا مغادرتها رغم كل الضغوط والاعراض وهم: بيت عرسان جاسم المغيص، بيت مرعب جاسم المغيص، بيت صادق جاسم المغيص، بيت نظمي توهان المغيص، وقسم من سكانها انتقلوا إلى منطقة المسطحات في منطقة عرب العرامشة.

### • عشائر قضاء طبريا:

عرب الدلايكة، عرب الوهيب، عرب المواسي، الخرائية، السعيديين، الكديش، عرب المنارة، ناصر الدين، السرجونة، بوريا، المدرج، الحمامة عرب المشاركة، عرب السمكية، عرب السميري، عرب مويلحات، عرب الشمالنة، عرب الفحيلي، عرب الكلبات، عرب الرقيبات، عرب التلاوية.

# تسع عشرة: الناصرة





# الناسفة



## الناصرية

من أهم مدن فلسطين التاريخية، وتبعد عن القدس حوالي 105 كم إلى الشمال، أصبحت المدينة بعد النكبة عام 1948 مركزاً إدارياً وثقافياً والمركز الرئيسي لعرب 48، بلغ عدد سكان مدينة الناصرة في عام 2015 حوالي 75726 نسمة.

### عائلات الناصرة:

البيطار، بطو، الملا، الصفدي، عون الله - قبطان - الحمد - الهوارة أبو اسماعين منهم: أبو حمد - أبو دبي - أبو ردينة - أبو رذق - أبو عزيزة، أبو صقر، البسيوني، البناء، البهنسي، البيرقدار - جفيلي - عبد السيد - عبود، هؤلاء من قبيلة واحدة لكنهم ليسوا من جد واحد أشهر فروعهم أبو حمد والبناء.

الزيادنة - ومنهم ظاهر العمر الزيداني من الحجاز ويقال في مصادر أخرى انهم من نسب بني زيدان عشيرة كبيرة من الأردن وطبريا ويعرفون باسم بيت الخطيب، الزعبية يرجعون بنسبهم إلى عبد القادر الجيلاني وأصل اللقب زعبي أن أحد اجداد الأسرة تزوج من امرأة من أسرة لقبها "زعب" فتكنوا باسمها، زعبية الناصرة دار حمودة وهي الأقدم ودار عبيد، دار الفاهوم - يقال أن الأصل من الحجاز أو الفيوم أو نين، دار المنصور - هم فرع كبير من الباطرة، دار أبو زيد - بباطرة، دار حجير صالح عزام العابد وهم فرع كبير من الباطرة، الهنادي: من جماعة عقيلة الآغا.

أبو جوهر، من دار تلحمي شفا عمرو، أبو حماة - اللد دار سعود، أبو عبد الله - من الرينة من حمولة ابرانسي، وأبو عجينة - أبو العسل: الأصل من الرينة وكنيتهم فيها أبو فراج كانت له بنت اسمها عسل تلقب باسمها، دار كمطانس أبو علي من حوران منهم دار أبو نوار ورمضان والموسى والمزط والزبيق وبولس والنصر والعودة أو عودة النصر وعويس والخال وناصر وعزام والمجدرة وهم أصلاً دار الحداد وعصفور ودار أبو جابر ومنهم الجوابرة روم ارثونكس ولاتين وكاثوليك من عائلة النبور من الرينة بجوار الكرك.

ودار أبو نصار: من المعمارية بجوار صيدا كنيثهم فيها دار أبو حرب ينسب إليهم 3 فروع: أبو نصار ونوفي ودباك، ودار الأورفلي: من أروفة.

ودار الأسبنيولي: من دير القمر ومنهم دار عطوة جد دار أبو عطوة،

ودار الأشقر: أو النصر الأشقر، ودار أصيلة: من عكا، ودار أيوب: من دارا من حوران،

دار بلوطين: من حوران من دار الديك هناك.

ودار البجالي: بيت جالا ومنهم: أبو دري وشحادة ونداف والبرجود.

دار البنا والشلبي: من حلب ثم حيفا فالناصرية، ودار البنا - جريس البنا ومنهم دار زيتون ومنهم دار التوتري ودار أبو العيس ودار الشعث ودار الشلبي ودار البيطار - عائلة يامينية - عائلة يزيك - عائلة يوسفية - عائلة واكد - عائلة وجيه - عائلة ورور - عائلة ناصر - عائلة نجمة - عائلة نجيدات - عائلة نخاش - عائلة نداف - عائلة نصيري - عائلة نعرات - عائلة نعران - عائلة نعراني - عائلة نعة - عائلة نعسة - عائلة نعييرات - عائلة نعيم - عائلة نفاعة - عائلة نواطحة - عائلة نوثري - عائلة نوفي - عائلة نويصر - عائلة نويصري - عائلة لاون - عائلة لباني - عائلة لبس - عائلة لوابنة - عائلة ليلي - عائلة مازن - عائلة مبيجيش - عائلة مبدى - عائلة مبروك - عائلة محروم - عائلة محمديّة - عائلة محيلية - عائلة مخزومي - عائلة مرادات - عائلة مرجية - عائلة مرشة - عائلة مرشي - عائلة مرمورة - عائلة مروات - عائلة مريد - عائلة مريسي - عائلة مزبر - عائلة مسيس - عائلة مصالحة - عائلة مطانس - عائلة مطران - عائلة معامرة - عائلة معبوق - عائلة معبوك - عائلة معيجل - عائلة مغاربة - عائلة مغامسة - عائلة مقازحه - عائلة مقبعة - عائلة مقصقص - عائلة مقطرن - عائلة مقلشة - عائلة مكعبل - عائلة ملكاوي - عائلة منادرة - عائلة مندلاوي - عائلة موعد - عائلة ضفراوي - عائلة ضواهري - عائلة طاطور - عائلة طباس - عائلة طبلها - عائلة طريه - عائلة طقطق - عائلة طلوزي - عائلة طوافشة - عائلة كبيي - عائلة كتان - عائلة كتورة - عائلة كتيالات - عائلة كحيلي - عائلة كرابلي - عائلة كردوش - عائلة كرز - عائلة كرزم - عائلة كريم - عائلة كسابري - عائلة كسرى - عائلة كنانة - عائلة كنانية - عائلة كنج - عائلة كنجو - عائلة كوزما - عائلة ذيابات - عائلة ذقن - عائلة قاطعلو - عائلة قالوش - عائلة قدادة - عائلة قدادو - عائلة قدسي - عائلة قردحجي - عائلة قزعورة - عائلة قس - عائلة قسيم - عائلة قشقوش - عائلة قطوف - عائلة قلق - عائلة قموع - عائلة قميز - عائلة قنانبة - عائلة قنوات - عائلة غرابلي - عائلة غزالة - عائلة غزالين - عائلة غميص - عائلة غنيم - عائلة فاهوم - عائلة فحماوي - عائلة فرانش - عائلة فقرا - عائلة فلش - عائلة ففل - عائلة زابط - عائلة زاروبي - عائلة زرور - عائلة زرعيني - عائلة زرقاوي - عائلة زرنوق - عائلة زرنوقة - عائلة زريقات - عائلة زريقية - عائلة زرينة - عائلة زريني - عائلة زطمة - عائلة زطام - عائلة زعاترة - عائلة زعرورة - عائلة زغايرة - عائلة زغيرة - عائلة زهار - عائلة زهير - عائلة زيادنة - عائلة زبيق - عائلة زيود - عائلة ديوان - عائلة دالي - عائلة داموني - عائلة داي - عائلة دبيات ( ادبية ) - عائلة دبية - عائلة دبيني - عائلة دحدح - عائلة دحدل - عائلة دخل الله - عائلة درع - عائلة درمح - عائلة دريني - عائلة دقوقي - عائلة دكاكني - عائلة دلالات - عائلة دلاشة - عائلة دلة - عائلة دلو - عائلة دملخي - عائلة دندشلي - عائلة دهامشة - عائلة دواهري - عائلة دوحان - عائلة دوشي - عائلة ديابات - عائلة رحمون - عائلة رفيديا - عائلة رناوي - عائلة رواشدة - عائلة روحاني - عائلة روق - عائلة ريا - عائلة ريحاني - عائلة ريناوي - عائلة صعايدة - عائلة صفراوي - عائلة صفوري - عائلة صلافتة - عائلة أبو صيام - عائلة مريسات - عائلة أبو رجب - عائلة عالم - عائلة عباسة - عائلة عباية - عائلة عبد الغني - عائلة عبد المجيد - عائلة عبد النور - عائلة عينده - عائلة عبود - عائلة عتابا - عائلة عثاملة - عائلة عزية - عائلة عزيزي - عائلة عسوس .

## • إكسال:

إكسال هي قرية عربية تقع في منطقة الجليل وإدارياً في المنطقة الشمالية شمال فلسطين، وتقع حوالي 5 كيلومترات إلى الجنوب الشرقي من مدينة الناصرة، ويجاورها من الشرق جبل الطور النجد عند المسيحيين . وتبلغ مساحتها 9000 دونم.

### - عائلاتها:

سعدى، شدا فنة، عودة، دراوشة، شلبي، رزروز، مقصص، حجاجي، حبشة، قنانية، محمدية، وجيه.

## • أم الغنم:

قرية أم الغنم، الناصرة تقع على حافة السطح الجنوبي لجبل طأبور "الطور" في الجليل الأسفل على بعد 11 كم جنوب شرقي الناصرة، تجمعها مع جارتها من الجهة الشمالية "الشلبي".

### - عائلاتها:

آل الشلبي، عرب، الصبيح، السعايدة، الخالدي، السليمانى، الصوالحة، كحيلي، صلاقتة.

## • أم قبي:

أم قبي هي قرية تقع في جنوب الناصرة، تحدها قرية صفورية، عيلوت، الرينة.

### - عائلاتها:

الصلاح، اسماعيل، العبد الله، الزيني، الحرجي.

## • إندور أو عين دور:

اندور أو عين دور الناصرة قرية فلسطينية مهجرة تقع في جنوب شرق الناصرة على بعد 11 كم انشئت في الجزء الجنوبي من جبال الجليل (منطقة) ترتفع عن مستوى البحر 200 م ويحيط بها من الجنوب جبل الدحي ومن الغرب جبل الطور.

### - عائلاتها:

الحسن، معاصرة، أبو اسعد، حامد، عبدالرحمن، الصوالحة، أبو حسان، العفاش، الحايك، قنانية، الفاهوم، طمبور، المعروف، أبو بد، النحاليق، ابراهيم، شريم، حسين، بخور، الصغير، المناصرة، الزيدانة، الزبداني، الصالح أبو جوهر، الفقيه .

## • بئر المكسور (الحجيرات):

بئر المكسور هي قرية عربية بدوية تقع في لواء الشمال حسب التقسيم الفلسطيني، وتحديداً في منطقة الجليل الأسفل جنوب شرقي مدينة شفا عمرو، تقع قرية بئر المكسور على يسار الشارع الواصل بين شفاعمرو والناصره، ترتفع عن مستوى البحر حوالي 249 متراً، ويبلغ إجمالي مساحتها 4554 دونم، عدد السكان اليوم ما يعادل الـ 8000 نسمة تقريباً.

- عائلاتها:

الحجيرات، الشبل، فندي، حسين، غدير، الجنداوي، سمعان، أبو سمري.

## • البعينة (النجيدات):

البعينة، نجيدات قرية تقع في منطقة الجليل الأسفل، وسكانها كلهم من عرب الـ 48 تقع على جبل طرعان وعلى سهل البطوف شمال فلسطين.

- عائلاتها:

النجيدات، فقراء، زيادنة، الدلات، سليمان، أبو رشيد، عطوة، شعبان، حمودة، زيادنة، موسى، دلالة، عفان، اكريكر، عيادة، بكر، طة، مراد، جعياط، طحيبش، الخوالد، الدراوشة، فرحان.

## • جبل طأبور:

جبل طأبور هو الجبل الأعلى في القسم الجنوبي للجليل الأسفل شمال مرج ابن عامر في فلسطين، يبلغ ارتفاعه حوالي 588 متر فوق سطح البحر، وقمة الجبل واضحة ويستطيع الناظرون رؤيتها من أماكن بعيدة كالجليل والجولان، على سفوح الجبل تقع ثلاث قرى، أكبرها دبورية (تقع على السفح الغربي للجبل)، الشبلي (تقع على السفح الشرقي للجبل)، وأم الغنم (على السفح الشرقي الجنوبي للجبل).

- عائلاتها:

آل شلبي.

## • الحجيرات:

تعتبر قبيلة الحجيرات من أكبر القبائل البدوية في الجليلين الأعلى والأسفل وهي تتركز اليوم في ثلاثة مجتمعات رئيسية: بئر المكسور، الظهره وضميدة، يعود الحجيرات في نسبهم إلى حجر بن سليمان بن سفيان من القحطانية.

- عائلاتها:

عرب الجسر، الحجيرات، السبارجة، السواد، الغدايرة، الرملات، الذيابات، الصوالحة، شرقية.

### • خربة دار الطويل:

خربة دار الطويل قرى فلسطين المهجرة غرب الناصرة ويحدها المجيدل ويافا والناصرة.

- عائلاتها:

الطويل، ومقبل، والمشاركة، الطبعوني، مبدى، الزبيدي.

### • دبورية:

قرية دبورية تقع قرية دبورية في منطقة الجليل الشرقي شمال دولة فلسطين، تحديداً في قضاء مرج ابن عامر أحد ألوية الشمال في منطقة جبال الناصرة، وتعني كلمة دبورية المرعى الأخضر، فهي توجد على السفح الغربي لجبل الطور أو طأبور، وتعلو مسافة 200 متر عن سطح البحر. شهدت الكثير من هجرات السكان إليها أما من شرق الأردن وسوريا وغيرها من المناطق الأخرى.

- عائلاتها:

ومن أبرز العائلات فيها والتي يبلغ عددها 29 عائلة هي:

الصفدي، الزبيدات، يوسف، النجارة، مطر، المقطرن، الكردي، والقنوات، عوض، العزايزة، الشحبري، السخيني، راشد، دؤاس، داوود، الخطيب، حبيب الله، الجوفي، حجيني، جبرين، البيطرة، أمونة، إكتيلات، الأطرش، أبو إرشيد، أبو جوهر، إبراهيم، المصالحة، أبو السعد، أبو درفيل، أبو سببية، أبو النعاج، حمامة، السموعي، سويدان، خضر.

### • الدحي:

الدحي قرية فلسطينية تمتد على مساحة 10 كم، تبعد عن الناصرة 14 كم، بنيت على جبل الدحي بين قريتي نين وسولم، على ارتفاع 560 كم عن سطح البحر، سكان قرية الدحي مسلمون.

- عائلاتها:

حرب، الزعبي، السراحين، الفحيلي.



## • الرينة:

رينة قرية فلسطينية تقع في الجليل الأسفل شمال شرقي الناصرة وتقع على سفح جبل سيخ الشرقي البالغ ارتفاعه 574 م عن سطح البحر.

- عائلاتها:

أبوخضرة، البصول، البرانسي، الجبوسي، الخطبا، راشد، رزق، زعرورة، عرب السبارجة، آل سكران، السيدي، الطاطور، العاصلة، الحشمة، العثامنة، طاحون، الغربا، فرح، المغاربة، النواطحة، المناصرة.

## • رُمانة:

رمانة قرية عربية في الجليل الأسفل المتوسط، تبعد عشرين كيلومتراً من الناصرة، تقع على الأطراف الجنوبية من سهل البطوف، شمال غرب جبل طرعان، تتبع قرية رمانة إلى المجلس الإقليمي الذي يضم أربعة قرى وهي: العزير، عرب الهيب، وادي الحمام وقرية رمانة.

وتتمركز قرية رمانة في الطرف الجنوبي لسهل البطوف إلى الشمال من مدينة الناصرة في البقعة التي كانت تقوم عليها مدينة رمون الفينيقية، وتبلغ مساحة أراضيها 1493 دونماً، وتحيط بها أراضي قرى صفورية والمشهد والعزير وطرعان وسخنين وعرابة.

- عائلاتها:

آل العمور، عرب الهيب.

## • رُمّات الهيب:

رمات الهيب قرية بدوية تعيش في منطقة الناصرة التابعة لمحافظة الجليل الأسفل، يبلغ عدد سكانها نحو 1710 نسمة عام 2011م، وأشتهرت عائلة رمة الهيب في حربها ضد قوات الإنقاذ الفلسطينية عام 1948م، وشكلت بعدها ضمن قوات الدفاع الإسرائيلي عام 1949م وأبرز عائلة هي عائلة فلاح وهي أقدم وأشهر عائلة في رمة الهيب.

- عائلاتها:

رمة الهيب، آل فلاح.

## • زرزير:

زرزير تقع في المنطقة الشمالية من الناصرة، يبلغ عدد سكانها نحو 7792 نسمة حسب إحصائيات عام 2017، ويتكون سكانها من خمس قبائل بدوية، تأسس المجلس المحلي الخاص بها عام 1996.

### - عائلاتها:

آل الهيب، مزاريب، عزيفان، العيادات، الكعبية، العبيدات، الغريفات، الحواميس، خطاب.

## • سولم:

تقع قرية سولم (الزعبية) على سفح جبل الدحي الجنوبي الغربي بجوار مدينة العفولة، على ارتفاع 125 متراً عن سطح البحر، إلى الجنوب من قرية نين، يعود تاريخ البلدة إلى العهد الكنعاني، عرب الشبلي تقع على سفوح جبل طأبور في الجليل الاسفل في مرج ابن عامر وقريب من مدينة العفولة.

### - عائلاتها:

أبو صيام، زعبي، أبو قنيل، المنارة، شمادة، خضر، السعيد، أبو صلاح، مصاروة، مفرعي، حميدية، ياسين، خضير.

## • صفورية:

تقع صفورية في الجهة الشمالية الغربية لمدينة الناصرة على تلة يبلغ ارتفاعها 110م على الطريق المؤدي بين شفاعمرو والناصرة، تتوسط صفورية قرى ومدناً عدة هي: كفر مندا، رمانة، كفر كنا، المشهد، مدينة الناصرة، وقرى الرينة وعيلوط، غزالين وخربة زرير.

### - عائلاتها:

النجم، موعد، الحدايدة، أبو خيط، مرة، أبو دبوس، أبو النعاج، كليب، مقازحة، السعدي، الخطاطبة، عثمانة، الشريف، البروك، رشيد، آل نجم: ولهم عدة بطون مثل: سليمان، عثمان، عيسى، أبو قاسم، بكر، الحاج، آل موعد، الحدايدة، أبو ناصر، حلومة، نوفل، وعائلة أبوحيط: وينتسبون إلى عائلة الشنشير، والشيخ الدكتور فضل عباس، وعائلة السعدية ويقسمون إلى قسمين: مراد، وعبد القادر سعيد، وعائلة الأشرف: ومنهم الشيخ حسين، الشيخ هاشم والشيخ إبراهيم والشيخ أحمد الحاج وعبدالكريم وعبدالغني، عطية: الحاج حسن (مرة)، أبو سالم، جفلية، عربي، البعيسة، الشريبي (عصمان)، وعائلة أبو النعاج وعائلة بركة: عائلة حمادة وعائلة حسين. وعائلة شحادة وعائلة الزعارير (زعرورة)، عائلة الهندية، عبدالنبي الياسين، وعائلة علاء الدين، خطاب الغنايمة (أبو شقرة) عتاب، وعائلة محسن، الشيخ حسن، ليلي، العز، عبد المجيد، وعائلة الشيخ خليل، أبو رجب، توبة، قبلاوي، عقل، أبو غانم، الموسى،

أبو ستة، الابراهيم، مصلح، عنيس، سويدان، جراد، أبو خرج، حلابو، كنعان، علاء الدين، مغامس، بهار، دكاكيني، مصاروة، فليف، بدارنة، علاونة، كسري، مرهجة، حلوقة.

### • طرعان:

طرعان هي قرية تقع في القسم الشمالي من الجليل الأسفل وتعد من القرى المحيطة بمدينة الناصرة، تقع بين الجبل والسهل المنسوبين إليها ففي شمالها جبلها الممتد إلى البعنيه والعزير وفي جنوبها الخصب الذي يتصل بسهل البطوف عند رمانه. تبعد طرعان عن الناصرة 13 كم باتجاه الشمال الشرقي وتعلو البحر.

- عائلاتها:

طرعان، عدوي، نجيدات، جابر، صفوري، دحله، دهامشه، زرعيل، سلامة، خوري، رشيد، فرج، عوض، حداد، نصار، صباح، زرعيني، شحادة، أبو ذيبة، غبن، خير الله، أبو جبل، أبو رحال، العيساوي.

### • طمرة:

طمرة مدينة فلسطينية تقع في منطقة الجليل الغربي من فلسطين التاريخية الناصرة، تبعد مسافة 15 كم عن مدينة عكا و20 كم عن مدينة حيفا.

- عائلاتها:

ذياب، حجازي، عواد، أبو رومي، الهيجاوي، عرموش، ياسين، شحادة، كنعان، سمارة، أبو نمر، ناطور، فاعور، إمر، مجدوب، كنانية، عرابي، الخطيب، المعري، دبوري، مريسات، منصور.

### • الضميدة:

الضميدة هي قرية بدوية تقع في منطقة "الظهرة" قرب كوكب أبو الهيجاء على شارع رقم 784 بين كوكب أبو الهيجاء وكفر مندا وشفا عمرو واعبلين وبئر المكسور، وهي تطل على خليج حيفا ورأس الناقورة.

- عائلاتها:

آل حميدة، آل حجيرات.

### • عرب الشبلي (الصبيح):

عرب الشبلي تقع على سفوح جبل طابور في الجليل الأسفل في مرج ابن عامر وقريب من مدينة العفولة.

- عائلاتها:

شوحه، سليمان، صبيح، الجعفري، شبلي.

### • العزير:

تقع قرية العزير على اطراف سهل البطوف من الجهة الجنوبية من فلسطين، وعلى سفح جبل طرعان على الجهة الغربية الشمالية منه، يحدها من الغرب قرية رمانة ومن الشرق قرية البعينة نجيدات، يبلغ عدد سكانها حوالي 2800 نسمة عام 2010، وتتنمي هذه القرية الخلابه بمناظرها إلى المجلس الإقليمي البطوف.

- عائلاتها:

عفان، الخطيب، حجيري، حسين، عمر، عودة، قيم، ياسين، خلايلة، أبو أحمد.

### • عيلوط:

عيلوط في منطقة الجليل تقع عيلوط في منطقة سهلية تحيط بها التلال التي ترتفع بين 300 إلى 400 متر عن سطح البحر، منها "خلة بهران"، الواقعة في الجهة الشرقية من القرية، وهي ترتفع نحو 420 متراً عن سطح البحر، و"تلة زرازير" الواقعة في الجهة الغربية من القرية، والتي ترتفع إلى علو 320 متراً عن سطح البحر، وكذلك "جبل سيخ" الواقع في الجهة الشرقية للقرية، وهو يرتفع 470 متراً عن سطح البحر، و"تلة جبل العين"، بين صفورية وعيلوط في الجهة الشمالية منها.

- عائلاتها:

عبود، أبو عياش، حماد، عودة الله، أبو زويد، أبو موسى، أبو راس،، كنعان، عرب الهيب، أبو صباح، الغريقات، العيادات، المزاريب، الحواميس، سليمان، حسن، نجيب، توفيق.

### • عين ماهل:

هي إحدى قرى منطقة الجليل، تقع على سفح جبل الشيخ، وتقع إدارياً في المنطقة الشمالية شمال فلسطين وتقع في المنطقة الشمالية الشرقية لمدينة الناصرة على بعد 5 كم وترتفع عن سطح البحر حوالي 520 م، وتحيط بهذه الأراضي، أراضي قرى كفر كنا، وعرب الصبيح، ودبورية، والناصره، وإكسال، والمشهد والرينة.

- عائلاتها:

دحلة، ناصر، منصور، حبيب الله، أبو ليل، الشاني، أبو دبوس، نصر الله، دبابة، الخطيب، حنين، شبلي، بدرانه، ملكاوي، موعده، مقطرن، الحوايطه، طباس، مصطفى، شحادة، حسين، علوش، عون الله، دبابة، علوان، ذيب، خرايطه، عودة الله، صالح، مصبح، امين، نقاقة.

## • كفر كنا:

كفر كنا تسمى أيضاً قانا الجليل، وهي بلدة عربية، تقع في جبال الجليل، وقد لُقبت بعروس الجليل، وتقع إلى الشمال من مدينة الناصرة على بُعد 8 أمتار، وإلى الغرب من بحيرة طبريا، كما ويقع جبل الشيخ في جنوبها، وقد قامت البلدة على آثار القرية الكنعانية "عت قاصين"، ويحيط بها عدد من المدن، والقرى منها المشهد، ودبورية، وعين ماهل.

### - عائلاتها:

عودة الله، العبابسة، الخمايسة، صقر، حمزه، الأسعد، ناصر، الدقوقي، مريد، الأمانة، زريقي، خشان، الهزاع، طه، البدوي، أبو العيلة، الخطيب، أبو العربي، العيادة، عبد الهادي، صبيح، درويش، صالح، الدخيل، الناصر، أبو ليل، ربيع، العواودة، الكرايمة، الخطبا، اكريم، سمارة، مزه، النخال، عبيدي، بلان، الصفوري، الصاوي، وهناك عائلات مسيحية: بلان، حاروش، خشيون، المكعبل، الزرعي، مطر، اغريب، جرايسة، حتوقاي، حاروش، الياسات، أبو غريب، داهود، البابا.

## • كفر مندا:

كفر قرية تقع في الجليل الأسفل، وتبعد بالتقريب 143 كيلومتر عن القدس، يحتضنها الطرف الغربي لسهل البطوف العريق حيث تعد أكبر قرية بسهل البطوف الذي يقع بين طبريا وحيفا، ويحدها من الشمال جبل الديدباء، وترتفع القرية حوالي 170 م عن سطح البحر تأسست سنة 1800م.

### - عائلاتها:

الخطيب، الحسين، زعيتر، سليم، عربي، بشناق، الطيبي، رجب، علمي، ريم، سعد، جعفر، زعبور، ربيعي، أبو غوش، قدح، الحنفي، زيدان، عبد الحليم، عيساوي، حوش، حوشان، خلايلة، عبدالحميد، مراد، المحمود، شنادي، أبو سلوطة.

## • كوكب أبو الهيجاء:

كوكب أبو الهيجاء هي قرية تقع في منطقة الجليل ويبلغ عدد سكانها ما يزيد عن 3700 نسمة، بحسب إحصائيات عام 2017، تطل قرية كوكب أبو الهيجاء من الجهة الغربية نحو حيفا وخليجها وحتى عكا ورأس الناقورة وجنوباً نحو الناصرة وجبالها وقرائها، وشرقاً نحو سلسلة جبال يودفات (جفات)، من أجمل القرى العربية في الشمال، كانت كوكب أبو الهيجاء تاريخياً واقعة تحت سيطرة عائلة أبو الهيجاء.

### - عائلاتها:

آل أبو الهيجا، حمزه، صالح، قاسم.

## • المجيدل

ترتفع المجيدل 240 متراً فوق سطح البحر؛ وقعت القرية على الطريق المُعبدة الناصرة، حيفا وكان يمر جنوب أراضيها خط أنابيب الموصل، حيفا، يمر بشمال القرية وادي المجيدل أحد روافد نهر المقطع.

### - عائلاتها:

استيتي، معلول، الصالح، سرسق، نصار، واكد، الخطيب، السموعي، جبرائيل، جريري، جبيلي، نحاش، عبد القادر، الحمدان، أبو سمارة، جمال، الناجي، العنيق، سلام، خرباوي، اليوسف، النقاس، الحصري، المصاروة، اللوابنة، شريف، الطويل، عبد الهادي.

## • المشهد:

قرية عربية تقع في الجليل شمال فلسطين التاريخية، أربعة كيلومترات شمالي مدينة الناصرة على طريق الناصرة طبريا، صغد.

### - عائلاتها:

حسن، مرعي، سليمان، بهوتي، أبو اسماعيل، صالح، حمدان، عودة، علي، سودي، دخل الله، ربيع، كريم، حميدي.

## • معلول:

معلول قرية فلسطينية تقع في قضاء الناصرة هجر أهلها في أحداث النكبة عام 1948، كانت القرية تنهض على الطرف الشمالي لوادي المجيدل قبالة قرية المجيدل (التي تبعد 2 كلم إلى الجنوب)، وكان في جوار معلول نبعان: أحدهما في الشمال الشرقي، والآخر في الشمال الغربي، وكانت طريق فرعية تربط القرية بطريق الناصرة، حيفا العام، الذي كان يمر على مسافة قصيرة إلى الجنوب الشرقي من موقعها.

### - عائلاتها:

كنانة، الصالح، شحادة، جرايس، عزام، سبيت، عوايسي، موعد، نجم، أبو عرب، موقد، سبيت، سرسق، جبارين، أبو طربوش، البيروتية، بشارت، سرحان، عبد الهادي، فاخوري، عودة، سلام، البشارت.

## • الناعورة:

قرية الناعورة قرية فلسطينية عدد سكانها لا يتجاوز الألفي نسمة حتى سنة (1999)، تقع إلى الجنوب الشرقي من مدينة الناصرة، وتبعد عنها 16 كم وترتفع 100 م عن سطح البحر، وتقوم في مكان

قرية "أناحرة" الكنعانية بمعنى مضيق أو ممر، وتبلغ مساحة أراضيها حوالي (11036) دونماً، تحيط بها أراضي قرى طمرة وعين دور والدحي وقومية.

- عائلاتها:

الماس، واكد، نصر الله، حمد، زعبي، عبده، نجدات، النزال، عزيزة .

## • نين

نين قرية يبلغ عدد سكانها حوالي 2127 نسمة، القرى المجاورة لقرية نين هي الدحي والناعورة وطمرة وسولم، تقع 8 كيلومترات جنوب شرق الناصرة وشمال جبل الدحي، يبلغ ارتفاعها عن سطح البحر 250 متراً، مساحة أراضيها 4687 دونماً، تحيط بها أراضي قرى المرح وسولم ودبورية.

- عائلاتها:

الزعيبي، العمري، سمور، ناصرة، أبو شرار، غزابة، بزراوي، الصرار، سموري، زبيدة، ازريقات، سبيع، حجاوي.

## • الوراقاني:

الوراقاني هي قرية تقع في الناصرة .

- عائلاتها:

الدحي، مزارب، عيدات.

## • يافة الناصرة:

موقع قرية يافة الناصرة تقع قرية يافة الناصرة في الدولة الفلسطينية تحديداً في قضاء الجليل الأسفل على جبل القفزة الغربي، في موقع يتوسط كلاً من الناصرة وحيفا، حيث تبعد عن مدينة الناصرة مسافة تُقدّر بحوالي ثلاثة كيلومترات جنوباً، ويُقدّر ارتفاعها عن مستوى سطح البحر بحوالي ثلاثمائة متر وتشغل مساحة تُقدّر 4087 كم<sup>2</sup>.

- عائلاتها:

سالم، بشارت، مسعود، حمد، جمعة، غريب، القاسم، اسعيد، الخطيب عباس، واكد، فتاري، الصالح، خليلية، عائلة ورور - عائلة ناصرة - عائلة نصيري - عائلة نعرات - عائلة نعران - عائلة نعراني - عائلة نعييرت - عائلة نعيم - عائلة لباني - عائلة لوابنة - عائلة مرجية - عائلة مرشي - عائلة مروات - عائلة معبوق - عائلة معبوك - عائلة مغامسة - عائلة طبلها - عائلة كسابري - عائلة كنانة - عائلة ذقن - عائلة غزالة - عائلة غزالين - عائلة غميص - عائلة فحماوي - عائلة زرقاوي - عائلة زطمة - عائلة زعاترة - عائلة درع - عائلة درمح - عائلة ريحاني - عائلة جرادة - عائلة شرارة.

## • خربة الطويل:

خربة الطويل الناصرة تقع من الجهة الغربية من مجيدل، تبعد عن الناصرة 5 كم تقريباً، تقع شمال شرق الناصرة.

- عائلاتها:

مشاركة، الطويل، الزبيدي، المقبل، الطبعوني، الكامل، معدي.

## • عرب الصبيح

عرب الصبيح من العشائر العربية البدوية المستقرة في قضاء الناصرة شرقاً، وتمتدّ مضاربها من السفح الشمالي لجبل الطور (طأبور) جنوباً وحتى تخوم أراضي قرية الشجرة شمالاً، وتمتدّ ما بين طريق عام أم الغنم شرقاً وحتى تخوم أراضي قرى عين ماهل ودبورية غرباً.

- عائلاتها:

النمر، سنيادات، الظهرات، المقرطن، الشديدة، الصبيحي، الشكور، غنام، الموالي نعمان، النجيدات، الشبلي.

## • مزارب:

مزارب هي قرية تابعة لقضاء الناصرة .

## • خربة الرومة:

خربة الرومة الأثرية التي كانت تابعة لصفورية المهجرة. تقع في الجهة الشمالية الغربية من عرب الهيب.





# العشرون: صفر





صف



## صفد

هي إحدى مدن فلسطين التاريخية، تقع المدينة في منطقة الجليل وتُعتبر واحدة من أكثر مدن البلاد ارتفاعاً عن سطح البحر بحوالي 900 متر فوق سطح البحر، تقع على بعد 134 كم شمال القدس وتطل على بحيرة طبريا ومرج بيسان الواقعين إلى الجنوب الشرقي منها وعلى جبل الجرمق إلى الغرب، وتبلغ مساحة المدينة 29,248 كم<sup>2</sup>، ويقطنها اليوم حوالي 28000 نسمة، معظمهم من اليهود، بعد تهجير أهلها العرب في حرب 1948.

### عائلات صفد:

محي الدين، عطايا، رستم، صبح، يرغوتي، الاسدي، سويد، حديد، عباس، البيك، الدنان، مراد، عسكري، القلا، الحاج سعيد، الأعرج، الزعبوطي، خميس، السيد حسن، اللحام، شرشرة، شما، الكبرا، الحيفاوي، فلاحه، فرهود، الهندي، عرب، القاضي، الخاروف، الدلو، النحوي، السلطي، عبد السلام، أبو العينين، كريدي، النقيب، الكمك، خليفة، الخولي، البستوني، الكيلاني، الزكاري، غنام، كاملة، مروة، سعيدان، شلوف، حلوة، رفاعي، الفوراني، قويدر، الحاج فهد، فانوس، كيوان، كوكو، زينب، عرموش، الخضراء، كريم، منور، دواه، القوصي، قدورة، برقوق، حميدة، غنيم، قشلق، مرعشلي، الشيخ طه، نمر، أحمد ديب، الروبة، راعي المنيحة، خرطيل، زهرة، قضة باشي، خرما، الساييس، أيوب، شقير، الشبعاني، قرة باش، الكوري، قصاد، طه، حوا، الولي، طافش، حامد، خلف، دلة، العيساوي، عقلة، سرحان، درويش، شريفة، السروجي، شعبان، سلامة، عطوة، حجازي، ربيع، الحطيني، حمزة، صنديد، شقرا، الهواش، ياسين، عمار، عزيز، هزيمة، السيد أمين، الحاج قاسم، السحمان، السعودي، البرادعي، دبور، نعمة، عجاج، الحدري، سمرة، زاوي، صالح، عبد المجيد، القصير، المجدلاوي، دياب، فاخرة، المكي، الشاعر، أبو حسين، والرمضان، جعفر، نكري، برکه، دغمان، وردة، عبود، الحنش (مروة)، العلان، شلخوب، مصيبص، العربي، يعقوب، القبراوي، جبين، صفر، الموسى، سيف، شحادة، حمادة، قرعيش، كلسلي، الحاج ياسين، المفتي، حمص، كلش، الشيخ طه، عيسى، عبد الرحيم، الآغا (الداروخ)، منصور (صرصور)، عباسي (أبو حشيش)، بصل (درويش)، الدلسي، جرادة، المصري، بقلة حداد، الخوري، الحصري، غريبي، عبد الحميد، فخر الدين، عفشة، زيد، عرابي، الكردي، مستو، حمود، صالحة، عبدوني، عويدات، كنعان، مباركة، السعدي، سعد، الحجة، شينيني - عائلة يونس - عائلة واضي - عائلة وهبه - عائلة ندوة - عائلة نفيسة - عائلة نقيب - عائلة لمحمد - عائلة لويس - عائلة مارون - عائلة مخلوف - عائلة مرعشلي - عائلة مرمر - عائلة مزيان - عائلة معتوق - عائلة مغماس - عائلة مغزل - عائلة منور - عائلة ظريفه - عائلة ضو - عائلة طروية - عائلة كردية - عائلة كروم - عائلة كريدي -

عائلة كوسى - عائلة قاسم - عائلة قبراوي - عائلة قدورة - عائلة قشلق - عائلة قضباشي - عائلة غريري - عائلة غنوم - عائلة فانوس - عائلة فرح - عائلة فردوس - عائلة فرهود - عائلة فريج - عائلة فريجة - عائلة فلاحة - عائلة فوراني - عائلة زرود - عائلة زغموت - عائلة زنغرية - عائلة زهر - عائلة زهرة - عائلة زيد - عائلة زينب - عائلة دحويش - عائلة دخول - عائلة دعبس - عائلة دكور - عائلة دهشه - عائلة دوادي - عائلة دواه - عائلة ديب - عائلة رديني - عائلة رستم - عائلة رفاعي - عائلة رويتي - عائلة صالح - عائلة صفر - عائلة سلامه - آل ياسين - عائلة عقله - عائلة عبد الرزاق - عائلة عبد الله - عائلة عجاوي - عائلة عزام - عائلة عزوز - عائلة عزيز - عائلة عزيمة - عائلة عسكري - عائلة السوالمه - عائلة عطايا ( السعدي ) - عائلة عطور - عائلة علم - عائلة عماش - عائلة تميم - عائلة هجاج - عائلة هدبه - عائلة هرموش - عائلة هريش - عائلة خدوج - عائلة خرطبيل - عائلة خريش - عائلة خضير - عائلة خضيرات - عائلة خلول - عائلة خليفوي - عائلة خليلي - عائلة جعجع - عائلة جعفر - عائلة جلبوط - عائلة حبوس - عائلة حتملة - عائلة حجاج - عائلة حدية - عائلة حديدة - عائلة حسن - عائلة حسيان - عائلة حطيظ - عائلة حليحل - عائلة حماده - عائلة حمادي - عائلة حمدي - عائلة حميد - عائلة حمود - عائلة حوا - عائلة حيحي - عائلة حيفاوي - عائلة حيوك - عائلة عمايري - عائلة أبو عيد - عائلة دواه - عائلة شما - عائلة شعباني - عائلة شحري - عائلة شراري - عشيرة السوالمه آل أحمد - عائلة شرشرة - عائلة شريدة - عائلة شقراء - عائلة شناعة - عائلة شنوان - عائلة شهابي - عائلة شواهين - عائلة سابق - عائلة سعيدان - عائلة سوسان - عائلة سويد - عائلة بربيش - عائلة برو - عائلة بستوني - عائلة بلاوني - عائلة بلعوس - عائلة بلبيل - عائلة حديري - عائلة نفلة - عائلة الجوايدة - عائلة أبو الكل - عائلة الحاج عثمان - عائلة العمايري - عائلة سالحة

### العرب في قضاء صفد :

تنتشر في وادي الأردن الأعلى الواقع في قضائي صفد وطبريا والممتد من حدود فلسطين الشمالية الشرقية من الشمال حتى بحيرة طبريا جنوباً عدة عشائر بدوية ويوجد بعضها على طول الحافة الشرقية لجبال الجليل المطل على سهل الحولة وبحيرة طبريا، ففي منطقة الحولة توجد 12 عشيرة من عرب الغوارنة كانت تسكن في 12 قرية معظمها مضارب من بيوت الشعر، والغوارنة خليط من المغاربة وبدو مهاجرين من منطقة بئر السبع وأهم عشائرهم: عرب الحمدون، زبيد، العزيقيات، عرب وقاص، الزنغرية، عرب الشمالنة، الهيب، القديرية، المكية، السباد، ومن العشائر الأخرى التي كانت تقيم في قضاء صفد: عرب كعوش، عرب العيادة، عرب المحمدات، عرب الحمام، الحزانية، السريد، السبواد.

عشائر قضاء صفد: عشيرة الهيب، يقال أن أصلها من العراق وهم أقرباء الهيب الذين يسكنون منطقة حلب ومنازلهم الحولة، وقسم التحق بعشائر الجولان ومنازلهم في الصيف شمالي صفد، وعرب

الهيبي: ومنهم الحمدون الذين يسكنون جنوب جبل عامل، وعرب الشمالنة: وتضم خربة أبو زينة بما فيها البطيخة ويطلق عليها اسم بنو عمرو وهم من عرب السلوط في اللجاة ويروى أن أصلهم يعود إلى زبيد، وعرب كعوش: وهم آل الفضل، يرأسهم في الجولان آل الفاعور ويعود آل الفاعور في نسبهم إلى آل ربيعة القحطانية، وكان ربيعة هذا قد نشأ في أيام أتابك الزنكي ابن الملك العادل نور الدين صاحب الشام ونبغ بين العرب، وولده أربعة، منهم فضل ومن أحفاد فضل هذا فضلاً عن آل الفاعور، آل أبي ريشة أمراء عشيرة الموالي، وآل طوقان وآل الحيارى وآل العابد وغيرهم في سوريا وفلسطين والأردن: وأما آل شمار فهم من آل الخزرجي الفضل بن ربيعة، وقد أبلى آل الفضل بقيادة زعيمهم "مهنا" بلاء حسناً في معركة عين جالوت، وعرب السباد: وهم فرع من فروع نعيم الجولان، ووادي العجم، والنعيم عشيرة كثيرة الفروع، والمنازل في مختلف مناطق سوريا ويذكرون أنهم من أشرف السادة الهاشميين، وعرب الصيادة: من أقرباء صيادة اللجاة ومحافظة دمشق، اعتبرهم البعض من قبيلة النعيم وذكر آخرون أنهم من بني عمرو من السلوط أشهر قبائل اللجاة، وعرب المحمدات: ويعودون بأصلهم إلى عشائر الجولان، وعرب الحمام: ويعودون بنسبهم إلى سبنس من طي القحطانية.

### • آبل القمح:

تقع قرية آبل القمح (من القرى السبع) شمال شرق صفد وتربطها بصفد طريق معبدة طولها نحو 43 كم وتبعد القرية قرابة كيلومتر واحد عن الحدود اللبنانية الفلسطينية، أنشأت آبل القمح فوق الجزء الأوسط من تل يمتد طولياً من الشمال إلى الجنوب، على ارتفاع 390م فوق سطح البحر، تحدها بها أراضي قرى: المطلة، السنبرية، الأراضي اللبنانية، الزوق التحتاني.

- عائلاتها :

عبده، كسرواني، حرقوش، حداد، قدورة، الخطيب، الصفدي، نبهان، الروبة، أبو اليل، صالح.

### • البدو:

البدو في الجليل وقضاء صفد في فلسطين المحتلة 1948، انتشرت عشائر البدو في معظم أنحاء فلسطين، وفيما يلي عرض موجز لأوضاع البدو في الجليل والمثلث والساحل وبقية أنحاء فلسطين المحتلة عام 1948 قبل الاحتلال.

- عائلاتها:

عرب الهيبي، عرب الشمالنة، عرب كعوش، عرب السباد، عرب الصيادة، عرب المحمدات، عرب الحمام، عرب بني نمير.

## • البطيحة:

البطيحة واحدة من قرى قضاء صفد، كانت تقع في منطقة كثيرة من التلال بالقرب من الحدود السورية . الفلسطينية، وتبعد نحو ربع كيلومتر إلى الشرق من نهر الأردن، وكيلومترين عن بحيرة طبريا، ويحد أراضيها من الجنوب قرية بحيرة طبريا، ومن الشرق قرى الجولان المنحدرة في القطاع الجنوبي، ومن الشمال قرية منصور الخيط، قريتي الزنغرية وخربة كرازة من الشمال الغربي، ومن الغرب نهر "الشرية" نهر الأردن وبحيرة طبريا، من الجنوب عرب الشمالنة

- عائلاتها:

عرب السلوط، عرب الزبيد، عبد الهادي، التلاوية، شبايطة.

## • المنشية:

تقع المنشية على بعد 30 كم شمال شرقي صفد كانت القرية مبنية على أرض غير مستوية تتحدر برفق نحو الجنوب، وكانت تقع في الطرف الشمالي لسهل الحولة قريباً من طريق تمتد بين الخالصة وبلدة بانياس السورية، وكان الموقع الأثري بتل البطيخة يقع على بعد 800 م إلى الغرب من القرية، وكانت كبيرة من الشظايا الفخارية المتناثرة على أراضيها تشير إلى عراقتها في القدم وقد صنفت المنشية، محاطة بعدة قرى، هي: قرية السنبرية من الشمال الشرقي. قرية الخصاص شرقاً. قرية الزوق التحتاني جنوباً. قرية الخالصة غرباً. قرية الزوق الفوقاني من الشمال الغربي.

- عائلاتها:

عرب أبو ليلي، الحجاج، الحيش، المطري.

## • بركاء:

تقع بركاء إلى الشمال الشرقي من صفد وتبعد عنها 7 كم، وسلبت أراضيها ومساحتها 1400 دونم، أقيم على أراضيها المسلوبة مستوطنة (هازور)، بلغ عدد سكانها عام 1931م حوالي 13 ارتفع إلى 20 نسمة عام 1945م.

- عائلاتها:

رجال، كنعان، ريان، أبو دولة، أبو طريف، حبيش، صعب، خرباوي، أبو دبش، جليبي، أبو حمدة، غبيش، جمول، أبو ظاهر، شوفاني، أبو جنب، مقماني، ملا، معدي، رمال.

## • بني نمير:

يرجع بني نمير في نسبهم إلى بني نمير المعروفين وتفرقوا في بلاد الشام والعراق وسكن قسم منهم في منطقة جب يوسف في منطقة صفد ثم رحلوا عام 1948 إلى سوريا ولبنان والأردن.

## • البويزية :

البويزية قرية فلسطينية تبعد 22 كيلومتر شمال شرق مدينة صفد، استولت القوات الصهيونية على البويزية في 11 مايو 1948، في أثناء الهجوم الذي شن على الجليل الشرقي، والذي سمي عملية يفتاح، تحيط بالبويزية مجموعة قرى وبلدات هي: قرية الخالصة شمالاً. قرية الناعمة من الشمال الشرقي. قرية الزاوية شرقاً. قرية جاحولا جنوباً. قرية قدس من الجنوب الغربي. الأراضي اللبنانية غرباً. وقرية المنارة من الشمال الغربي.

### - عائلاتها:

تميم، شحادة، دخل الله، عمايري، شرشرة، الأسدي، شقرة، عرب الغوانة، رميح، حسن، حسين، مرعي، ابراهيم، نقيب، جمعة، صبح.

## • الجش:

قرية الجش في أقصى الجليل الأعلى، حوالي 4 كم إلى الشمال من جبل الجرمق، والجش هي إحدى قرى قضاء صفد، تبلغ مساحة أراضيها حوالي 12500 دونم، يحد القرية من الشمال أراضي قرية كفر برعم المهجرة، ومن جهة الغرب أراضي قرية سعسع، ومن جهة الجنوب الصفصاف، ومن جهة الشرق تحدها أراضي قرى قديثا وطيطبا ودلاتا والرأس الاحمر، يحد القرية واديان: وادي الجش ووادي ناصر، وادي الجش به العديد من الينابيع والعيون المائي.

### - عائلاتها:

لحود، عقل، عبود، حريش، خريش، خلايلي، سنداوي، كريم، زيدان، الخطيب، حلجل، أبو زينب، زهر، حوراني، الشواهنة، أيوب، صادر، جوهر، الياس، مهلاوي، ديلان، التواب، المغاسلة، الجشي، فارس، صافية، شقرة، منصور، سرور، شقور، سوسان، زاير، عزام، هاشول، مارون، حنون، حداد، جبران، عباسي، أحمد، مخول، شحادة، حمدون، زينة، سابا، ديب، جريس، شولي، زكنون، أبو غارس، نجم، حبيب، عبد اللطيف، عبود، سعد، البيك، خليل، شحري، فرح، يعقوب، علي، علم، مغيزل، مطانس، بطرس، بوبان، سارة، كلثوم، وهبة، إسحاق، ميخائيل، زرقا، طنوس، ضاهر، كرام، نصار، عاصي، توما .



## • الميس:

الميس من قرى صفد، الجليل من فلسطين الانتداب، ملاصقة للحدود اللبنانية والبيزية، وكانت ثاني أكبر القرى في قضاء صفد، إلا أن سكانها هُجِّروا في 1948، وينادي بعض اللبنانيين بأنها قرية لبنانية جنوبية ضمن ما يعرف بالقرى السبع، من حدودها بلدة المنارة التي كانت ملكاً لآل الاسعد وآل الأمين وبعض أهالي ميس الجبل وهي بلدة صغيرة تقع على تلة مقابلة لبلدة حولة وتتصل بالبلد المذكورة من خلال تلة العباد، ويوجد بها آبار وثغور في الجبال مما يدل على انها كانت مسكونة.

## • بيرياً:

قرية فلسطينية تبعد 1.5 كيلومتر شمال شرق مدينة صفد. تقع القرية على المنحدر الجنوبي من تل مرتفع يطل على مدينة صفد من الجهة الجنوبية، وتقابل جبل الجرمق من الجهة الغربية. في أسفل المنحدر يوجد وادٍ عميق. تم فصلها عن صفد عن طريق الأراضي الزراعية التي تم فتحها بواسطة طريق سريع. الطريق السريع يربط صفد بالبلدات والقرى المجاورة.

- عائلاتها:

السيد، رضوان، فرحان، شعبان، شعباني، ملم، بركات، عزيمة، تميم، عثمان، فاعور، عيسى، منصور، حميد، عريشة، عودة، كساب.

## • تليل:

قرية فلسطينية تبعد 14.5 كيلومتر شمال شرق مدينة صفد. كانت القرية تنهض فوق تل رملي صغير على الشاطئ الجنوبي الغربي لبحيرة الحولة، قرب المكان الذي ينتهي فيه نهر الحنداج ووقاص في البحيرة. وكان موقعها القائم على قمة التل يحميها من الفيضانات، القرية تقع على الساحل الجنوبي الغربي لبحيرة الحولة. تحدها من الشمال قرية الملاحة ومن الجنوب مزرعة الخوري ومزرعة الشعبي ومضارب عرب الزبيد. ومن الشرق الحدود السورية ومن الغرب قرية الحسينية.

- عائلاتها:

الحاج حسين، الحاج طاهر، مهيرة، حقون، علي، أحمد يوسف، عمار، الزاير، موسى، الكبير، قاسم، الخطيب.

## • جاحولا:

جاحولا قرية فلسطينية تبعد 11 كيلومتر شمال شرق مدينة صفد، عند أسفل جبال الجليل وتطلّ على سهل الحولة من جهة الغرب، امتدت قرية جاحولا في اتجاه شماليّ غربيّ، وقد كانت توازي طريق المطلة، طبريا العام. تتوسط جاحولا القرى والبلدات التالية: قريتي البويزية والميس شمالاً، ومن الشمال الغربي، قرية الزوية من الشمال الشرقي. سهل الحولة شرقاً ويمتد نحو الجنوب الشرقي وصولاً إلى بحيرة الحولة، وقرية الملاحه. قرية ببسمون جنوباً. قرية النبي يوشع من الجنوب الغربي. وقرية قدس غرباً.

### - عائلاتها:

شعبان، أحمد، حمد، هالد، عطية، العيادة، الجمعة، عمار، الحسن، اليوسف، مغربي، الدلول، حمود، الغوارنة، الحشاش .

## • جزاير الحنداج - جزاير الجنداج:

جزاير الجنداج تقع في قضاء صفد، يوجد به الكثير من الأودية منها أودية منطقة سعسع والبرعم والجش والريحانية وفارة وصلحة ومارون الراس اللبنانية

### - عائلاتها:

عرب الهيب، آل موسى، راضي، ياسين، حمود، الحاج، الورد، سليم، منصور، شتيوية، مداح، رستم، وادي، الخلف، الحنداج، الرصاطمي.

## • جُب يوسف:

جب يوسف قرية عربية تقع جنوبي شرق صفد على مسافة قريبة من الشاطئ الشمالي الغربي لبحيرة طبرية، موقعها الجغرافي ذو أهمية كبيرة لوقوعها على طريق عكا - دمشق، وكان موقعها يعرف باسم "خان جب يوسف" في القديم لأنها كانت إحدى المحطات الواقعة على طريق دمشق، تحدها القرى والبلدات التالية: قرية الجاعونة شمالاً، قرية زحلق (زنغرية) شرقاً، مضارب عرب السمكية جنوباً، قرية القديرية من الشرق والجنوب الشرقي، وقرية عكبرة من الشمال الغربي.

نشأت القرية قرب بئر للمياه تدعى جب يوسف، فوق رقعة من الأرض منبسطة نسبياً، ولا يزيد ارتفاعها على 240م فوق سطح البحر، وكانت تشرف على سهل الطابعة الذي تخترقه مجموعة أودية في طريقها إلى بحيرة طبرية.

### - عائلاتها:

عرب السيادي، بني نمير، مهنا، الأسعد، الوحش، المهداوي، حسين، محمود.

## • الحسينية:

قرية فلسطينية مزاللة، كانت قائمة فوق تل قليل الارتفاع في الركن الجنوبي الغربي من سهل الحولة على الضفة الجنوبية للمجرى الأدنى لسيل حنداج فوق رقعة منبسطة من الأرض، إدارياً كانت الحسينية تابعة لقضاء مدينة صفد إذ تقع الحسينية في شمالها الشرقي وتبعد عنها مسافة تقارب 11 كم، بارتفاع يصل إلى 125 م عن مستوى سطح البحر، تتوسط الحسينية مجموعة قرى وبلدات صفدية هي: قرية العلمانية شمالاً. قرية تلليل من الشمال الشرقي. قرية كراد البقارة من الجنوب الشرقي. قرية كراد الغنامة جنوباً. قرية ماروس غرباً. وقرية علما ووادي الحنداج من الشمال الغربي.

### - عائلاتها:

رابح، دحمان، كانون، الأحمد، هادي، فارس، نعيم، شحادة، الشرشرة، ربيع، محجوب، خيرية، العيسى، السميري، وكيم، سواعد، جبر، جعفر، الوكال، عمار، طاهر، الراشدي، بشير.

## • يانوح وجت:

تتكون من قرية يانوح وجت، والتي اندمجت سوياً في عام 1990، في عام 2018 كان عدد سكانها 6614 نسمة، وجميع السكان من أتباع الطائفة الدرزية، قضاء صفد.

### - عائلاتها:

عباس، بيبادر، بيسان.

## • حُرفيش:

حُرفيش هي بلدة عربية في منطقة الجليل وهي سلطة محلية اعترف بها كسلطة محلية عام 1967، معظم سكانها من الدروز إلى جانب أقلية مسيحية.

## • الخالصة:

قرية فلسطينية مُهَجَّرَة، كانت تنتشر على تلٍ منخفض في الطرف الشمالي الغربي من سهل الحولة، وكانت تشرف على السهل من الشمال والجنوب. إدارياً كانت تتبع لقضاء مدينة صفد، فكان موقع شمال شرقي مدينة صفد وتبعد عنها حوالي 28 كم بارتفاع يصل إلى 150 م عن مستوى سطح البحر، كانت تتوسط الخالصة مجموعة قرى وبلدات هي: قرية الزوق التحتاني من الشمال والشمال الشرقي. قرية لزازة من الشمال الشرقي أيضاً. قرية قيطية شرقاً. قرية الناعمة من الجنوب الشرقي. قريتي البويزية والميس جنوباً. قرية المنارة غرباً. وقرية هونين من الشمال الغربي.

## - عائلاتها:

عشيرته الغوارنة، نعيترات، السعاتي، الطيفوري، سويلم، خليل، العاص، حمود، الدخول، عيسى، العلي، صالح، جمعة -رميض، أبو ظاهر، الذوابية، الشمندي، العمر، اليوسف، أبو طنورة، الحسن، الحسين، حمادة-فاعور، الحجار، أبو طربوش، مصطفى-حسين، حمادي، الدوالي، قاسم، اسعيد، الخطيب، صلاح، محمود، الدرويش، رميض، فريجة، الحميد، عبد الهادي .

## • خان الدوير:

قرية فلسطينية مُهَجَّرَة، أُقيمت على ضفاف نهر العسل رافد نهر بانياس، عند الطرف الشمالي الشرقي لسهل الحولة، وتطل أراضيها الجنوبية على سهل الحولة بمسافة لا تزيد عن مئات الأمتار على بلدة بانياس السورية. كانت قرية خان الدوير آخر قرية من قرى قضاء مدينة صفد في الشمال الشرقي لفلسطين، وتبعد تقريباً 35 كم عن مدينة صفد بارتقا يصل إلى 200 م عن مستوى سطح البحر، تحدها القرى والبلدات التالية: تحدها الأراضي السورية من الشمال والشرق والشمال الشرقي، والجنوب الشرقي أيضاً. قرية المنصورة (منصورة صفد) تحدها جنوباً. قرية الخصاص من الجنوب الغربي. قرية الشوكة التحتا من الغرب والشمال الغربي.

## - عائلاتها:

الخانفاسة، واوي.

## • العزيرة - عشيرة العزيرات:

تقع قرية خربة العزيرات في شمال شرق مدينة صفد، وتبعد عنها 51 كم، منها 47 كم طريق معبدة، و4 كم غير معبدة، وتمتد الحدود الفلسطينية - السورية في شرقها مباشرة.

تقوم القرية على خربة على تل في بداية هضبة الجولان، على ارتفاع 389 فوق سطح البحر، وتمتد أراضيها بين الحدود الفلسطينية - السورية في الشرق ونهر بانياس في الغرب، ويخترقها أحد روافد نهر بانياس، كانت القرية قائمة في موقع جغرافي هام، وكانت محاطة بالقرى والبلدات التالية: قرية خان الدوير شمالاً. الأراضي السورية من الشرق والشمال الشرقي والجنوب الشرقي. قرية المنصورة/ منصوره صفد جنوباً، وقرية دفته غرباً

## • خربة المنظار:

خربة المنظار كانت قرية فلسطينية في قضاء صفد، تقع القرية على بعد 31 كم شمال شرق صفد، على امتداد نهر البانياس، بلغ عدد سكان القرية في عام 1945 (360) نسمة، تقع القرية في

منطقة بركانية في اتجاه سهل الحولة، توسط خربة المنطار عدة قرى وبلدات أبرزها: قريتا ياردا والويزية شمالاً. قرية الدردارة من الشمال الشرقي. قرية منصوره الخيط شرقاً. مضارب عشيرة الزنغرية (طوبى الزنغرية) من الجنوب والجنوب الغربي. قرية الجاعونة غرباً. وقريتا فرعم ومغر الخيط من الشمال الغربي.

### • خربة كرازة:

خربة كرازة، قرية فلسطينية مهجرة، كانت منازلها مبنية على تل صغير تمتد تحته صخور بركانية، شمالي بحيرة طبرية وعلى بعد 4 كم عن شاطئها، جنوب شرقي مدينة صفد. وهي خربة قديمة كانت قائمة فوق أراضي عرب الشمالنة على مجرى وادي الوبداني على ارتفاع 10 م عن مستوى سطح البحر، مساحتها 70 دونم، خربة كرازة هي جزء من الزنغرية ولكنها تشرف على مجموعة قرى أخرى، فتحتها القرى والبلدات التالية: خربة جيسي/ الزنغرية شمالاً. خربة خايطي/ الزنغرية من الشمال الشرقي. قرية عرب الشمالنة شرقاً. خربة أبو زينة (جزء من عرب الشمالنة) من الجنوب الشرقي. مضارب عرب السمكية (قضاء طبريا) ومن ثم بحيرة طبريا على مسافة 4 كم من موقع القرية جنوباً. مضارب عرب الصياد/ الصيادة من الجنوب الغربي. قرية جب يوسف غرباً. خربة عقابة (قرية مدمرة قبل النكبة) تليها مدينة صفد من الناحية الشمالية الغربية.

### - عائلاتها:

عرب الزنغرية، عرب السوالمة، عرب الشمالنة.

### • الحقاب:

تقع جنوب مدينة صفد، على مسافة تزيد عن 2.5 كم (قدرنا المسافة بما يزيد عن المسافة ما بين قرية عكبرة ومدينة صفد، حيث أن حقاب تلي عكبرة تماماً). قُدِّرَتْ مساحتها بنحو 3280 دونم، كانت حقاب قائمة وسط مجموعة قرى وبلدات أهمها: قرية عكبرة شمالاً. خربة عقابة من الشمال الشرقي. قرية جب يوسف شرقاً. قرية الصيادة/ عرب الصياد من الجنوب الشرقي. قرية الشونة جنوباً. وقرية الفراضية من الجهة الغربية.

### • خربة أبو لوزة - الشمالنة :

خربة قديمة تقع على وادي أبو لوزة شمال عرب الشمالنة وعلى أراضيها، غربي نهر الأردن، وتصل بين قريتي عرب الشمالنة والزنغرية، تتخفف حوالي 200م دون مستوى سطح البحر، عثر فيها على دولمينات وحجارة مستديرة على مساحات واسعة، وحولها ينابيع جيدة.

### - العائلات:

الشمالنة.

## • خربة وقاص - القدح :

خربة قديمة كانت تقع ضمن أراضي قرية يرذا (ياردا) الواقعة شمال شرقي مدينة صدف وتبعد عنها مسافة 10 كم، أما عن خربة وقاص فهي تقع على الأراضي التابعة إدارياً لقرية ياردا وتبعد عن القرية ما لا يزيد عن عدة أمتار فقط، ويبلغ ارتفاع الخربة حوالي 175م عن مستوى سطح البحر، تقع خربة وقاص في موقع استراتيجي هام، فمن ناحية تتوسط الطريق الواصلة بين يرذا وقرية الحسينية وتبعد عن الأخيرة 4 كم فقط.

- العائلات:

وقاص.

## • خربة العقابة - العقيبة :

خربة قديمة، كانت قرية منفصلة عن عكبرة ومأهولة في العهد العثماني وحتى عام 1904. تقع جنوب شرقي قرية عكبرة، وكلاهما يقعان في الجهة الجنوبية لمدينة صدف، لعكبرة أراضي تبلغ مساحتها 3224 دونم، هذه المساحة تشمل خربة العقيبة ومحطيتها، يبلغ ارتفاع الخربة حوالي 464 م عن مستوى سطح البحر، تحيط بها عدة قرى وبلدات هي: مدينة صدف شمالاً. قرية الزنغرية شرقاً قرية جب يوسف من الجنوب الشرقي. قرية الشونة من الجنوب. خربة الحقاب من الجنوب الغربي. وقرية عكبرة من الشمال الغربي.

## • الجاعونة:

قرية فلسطينية مُهَجَّرَة، أنشأت على سفح جبل كنعان على ارتفاع يبلغ 450 م عن مستوى سطح البحر، شرقي مدينة صدف وعلى بُعد 10 كم عنها، بلغت مساحتها المبنية حوالي 43 دونم من مجمل مساحة أراضيها البالغة 839 دونم. احتلت الجاعونة ومثلها عدة قرى تجاورها في سياق عملية "يفتاح" يوم 9 أيار/مايو 1948، تتوسط الجاعونة قرى: فرعم وبيريا شمال، خربة المنظار والزنغرية شرقاً، مدينة صدف وأراضي قرية عين الزيتون غرباً، قرىتا جب يوسف وعكبرة جنوباً، كما يجاورها جبل كنعان شرقاً وتخرج منها طرق إلى جسر بنات يعقوب بطول 11 كم، وتبعد عن المطلة 41 كم وعن مدينة طبرية 25 كم.

- عائلاتها:

الهوراني، الحاج علي، جربوع، دخل الله، شحادة، استيتية، سالم، العم علي، زيتوني، السيد، اللوباني، يونس، الكردي، عواد، تميم، العمايري، جلبوط، كوسي، دراج، أبو عيد، أبو حسين، الزعبي، حليجل، القادري، شعبان، عبد الله، الأصبح، أبو عيد، الجاعوني، قبسي، حسيان، نعيمة، سلامة، يونس.

## • الخصاص:

قرية فلسطينية مُهَجَّرَة، كانت تقع في الجزء الشمالي من سهل الحولة، على مصطبة طبيعية عرضها مئة متر تقريباً، وكانت هذه المصطبة تشكلت قبل آلاف السنين من تقلص بحيرة الحولة القديمة، شمال شرقي مدينة صغد المحتلة وعلى بُعد 31 كم عنها، وعلى ارتفاع يبلغ 100 م عن مستوى سطح البحر، تتوسط مجموعة قرى وبلدات هي: قرية السنبرية شمالاً. قرية المنصورة شرقاً. قرية المنشية غرباً. وأراضي قرى: الغابسية، قيطية والزوق التحتاني جنوباً.

### - عائلاتها:

السوالمة، قاسم، خليل، حليلة، مراد، السعدي، عباس، الفار، الصفدي، النهواني، الحسين، سعيد، رديني، العبد الله .

## • خيام الوليد:

خيام الوليد هي قرية فلسطينية مهجرة منذ العام 1948، يبلغ متوسط ارتفاعها عن سطح البحر 150 متر. تبعد القرية عن صغد 25.5 كيلو مترا كانت القرية تنهض على تل قليل الارتفاع في الطرف الشرقي من سهل الحولة، مشرفة على السهل من الغرب، وكان سكانها في معظمهم من المسلمين. وتذكر رواية محلية أن القرية كانت تضم ضريح ولي مسلم يدعى الشيخ ابن الوليد. وكان الضريح جزءا من مسجد القرية

### - عائلاتها:

ابراهيم، درباشية، الكرمي، الياسين، الهلال، مهند، زيادة، فريد، حسن علي، بوزو، ازريق.

## • الدرباشية:

الدرباشية قرية عربية تقع إلى الشمال الشرقي من مدينة صغد على الطرف الشرقي لسهل الحولة وسفوح مرتفعات الجولان السورية المشرفة عليها من علو يتجاوز 450 م، وأقرب قرية إليها هي غرابية، تحدها القرى والبلدات التالية: قريتا العريفية وغرابية شمالاً، الحدود السورية شرقاً، قرية العلمانية من الجنوب الغربي، قريتا بسيمون وملاحة غرباً، والدرباشية إحدى قرى الحدود الفلسطينية - السورية، ويصلها درب ترابي بقرية حفر في الهضبة السورية، وقد أقيم إلى الجنوب منها مركز للشرطة أيام الانتداب البريطاني.

### - عائلاتها:

قطيش، شحادة، مهاوش، صالح، آل كرمة.

## • الدردارة:

قرية فلسطينية مزالة، كانت تقع وسط سهلٍ مستويٍ وتواجه سلسلة جبال من جهة الشرق، وتشرف على سهل الحولة من جهتي الشمال والجنوب، كانت تعتبر ومزارع الدريجات قرية واحدة في الإحصائيات الرسمية لسلطات الانتداب، وكانتا تتبعان إدارياً لمدينة صفد، ويقعان في ناحيتها الشرقية، أما قرية الدردارة فهي تبعد عن صفد حوالي 13 كم بارتفاع يصل إلى 75م عن مستوى سطح البحر، تمتد أراضي هذه المزارع مابين الحدود الطبيعية والبشرية التالية: قرية الدرباشية شمالاً. الحدود السورية شرقاً. قرية منصور الخيط غرباً. وبحيرة الحولة ومن ثم قرية تلليل غرباً.

### - عائلاتها:

الذبايات، البتوني، الرضاونة، الجمعات، هاني، مراد، رباح، مرعي، أبو عسلي، حمزة، معروف، ذياب، ذيب، الحيوك، سمرا، وهب، يوسف، العمار.

## • دلّاتة:

قرية فلسطينية مُهَجَّرَة، كانت مبنية في منطقة جبلية شمال مدينة صفد وعلى بعد 6 كم عنها، وعلى ارتفاع يبلغ 825 م عن مستوى سطح البحر. قُدِّرَت مساحتها المبنية في الأربعينيات بحدود 37 دونم، أما مساحة مجمل أراضيها كانت حوالي 9074 دونم، تتوسط قرية دلّاتة القرى والبلدات التالية: قرية ريحانية شمالاً. قريتي علما وماروس من الشمال الشرقي. قرية ماروس شرقاً. قرية عموقة من الجنوب الشرقي. قرية طيطبا من الجنوب والجنوب الغربي. وقرية الرأس الأحمر من الغرب والشمال الغربي.

### - عائلاتها:

منعي، عبد الله، أبو السمن، سويد، مخلوف.

## • الدوّارة:

قرية فلسطينية مهجرة، كانت قائمة على قطعة مستوية من الأرض، مشرفةً على رقعة واسعة لجهة الشمال، ومواجهةً لجبل الشيخ من جهة الشمال الشرقي. وكانت قريبة من موضع التقاء ثلاثة أنهر تصب في بحيرة الحولة: الحاصباني وبانياس ودان. إدارياً كانت تتبع لقضاء مدينة صفد فتقع في جهتها الشمالية الشرقية وعلى مسافة 27 كم، وترتفع حوالي 75م عن مستوى سطح البحر، تتوسط الدوّارة مجموعة قرى وبلدات فلسطينية وسورية هي: قرية العباسية/ العباسية شمالاً. والأراضي السورية شرقاً. قرية المفخرة من الجنوب والجنوب الشرقي. قرية الصالحية من الجنوب الغربي. قرية الناعمة غرباً. وقرية قيطية من الشمال الغربي.



## - عائلاتها:

الشيلا، الجواسمة، السمرات، الصالح، الخطايبية، البراهمة، تيم، مصطفى، العزوز، الصالح، قاسم، سارة، الأمين، عبد العال، الشلحاوي، ملحم، الزعل، العلي، العقيدات.

## • ديشوم:

ديشوم قرية عربية تقع على بعد نحو 14 كم شمالي مدينة صنف قريباً من الحدود اللبنانية، وترتبط بكل من صنف والقرى العربية المجاورة بطرق ثانوية، نشأت ديشوم فوق الحافة الشمالية لوادي الحنداح على ارتفاع 600 م عن سطح البحر. معظم اهل ديشوم من أصول جزائرية.

## - عائلاتها:

الحلاق، المغربي، الحاملة، اسبيعيني، عربي، عرب، الحسين، العلي، مزيان، النمر، بشير، أبوحيبر، اوقاسي، واضي، الحاج عمر، الحاج علي، الحاج سعيد، دار الحاج، ادريس، أبو كنور، بلعل، جاريدي، حكون، حمدوش، خليفاي، عريفي، طاهر، طالب، عنان، كلال، موح، مولود، ميزاري، ودو، أبو يحيى، القاضي، فرحات، ربيع، رزقه، رزقي، زواوي، زرود، زروق، سليمان، سالم، شعبان، صالح، عايد، عزوز، عبد الرحمن، وحيد .

## • الرأس الأحمر:

قرية فلسطينية مهجرة، شمال مدينة صنف وعلى بعد ٥,٨ كم عنها، كانت قائمة فوق قمة الرأس الأحمر المستوية على ارتفاع يبلغ 825م عن مستوى سطح البحر. قدرت مساحة أراضيها بنحو 9734 دونم منها 61 دونم بنيت عليها منازل القرية، يحيط بالبلدة من الشمال قرية صالحة وفارة، ومن الجنوب قريتا طيطبا والصفصاف، من الغرب الجش وسسع، من الشرق قرى علما، الريحانية، وماروس.

## - عائلاتها:

أكبر عائلتين فيها الخطيب وأيوب: ابراهيم، أبو شحادة، الشيخ أحمد، أبو الهيجا، العلي، برازي، كردية، بكري، البيروتي، حجازي، حريري، حشمة، حمزة، الحاج خليل، دخل الله، عيسى، سليمان، سيف، شراري، الشوباني، الشايب، صالح، عباس، عبد الخالق، عبد الرحمن، عبدي، عجاوي، عزام، عطية، عقل، عينا، غنام، فاعور، قاسم، مكية، الحسن، مرعي، مسلم، مصري، ماروني، ميداني، نصار، نابلسي، هجاج، شحور، النقيب، ليلي، رفاعي، حلجل، هريش، دعبس

## • ريحانية:

الريحانية هي قرية شركسية في الجليل الأعلى في شمال فلسطين، تبعد 8 كم من البلد صنف، إدارياً ينتمي القرية إلى المجلس الإقليمي ميروم الجليل، أغلب سكان البلد تكون من

قبيلة الابداخ، وتبلغ عدد السكان تقريبا إلى 1100 نسمة، تتوسط الريحانية عدة قرى وبلدات فلسطينية مهجرة هي: قرية علما شمالاً. وادي وقرية جزاير الحنداج شرقاً. قرية ماروس من الجنوب الشرقي. قرية دلالة جنوباً. قرية طيطبا من الجنوب الغربي. قرية الرأس الأحمر غرباً. وقرية فارة من الشمال الغربي.

#### - عائلاتها:

آل السعيد، صبح، أبو درة، حميدة، أبو الناجي، أبو زبيبة، أبو سالم، أبو شعبان، صبح، الشركسي، جندر، ابزاح، شبسو، خواج، صبح، رستم، شجوم، حواج، حاج، حرشوف، شوج، شاجوم، عجاوي، أبو خديجة، خورشيد، جوش، تلش، هارون، عليان، صباح، ترك، حسن، حسين، استيتي، عباس، حياج .

#### ● دفنة:

قرية فلسطينية مزالة، كانت قائمة شمالي شرق سهل الحولة مقابل تل العزيزات قريباً من الحدود السورية، بين خان الدوير والمنصورة، شمال شرقي مدينة صفد وعلى مسافة 34 كم عنها، يبلغ ارتفاع القرية حوالي 160 م عن مستوى سطح البحر، تتوسط دفنه عدة قرى وبلدات أهمها: قرية خان الدوير شمالاً. قرية المنصورة/ منصورة صفد جنوباً. الأراضي السورية شرقاً. وقرية الخصاص غرباً.

#### ● الزوق التحتاني:

الزوق التحتاني قرية فلسطينية تقع 30 كم شمال شرق مدينة صفد بالقرب من الحدود الفلسطينية اللبنانية، وتقوم على وادي البريغيث في منتصف المسافة تقريباً بين الخالصة والخصاص، وأقرب القرى إليها لزازة، وترتبط القرية أيضاً بقرية الخصاص، وتربطها بالزوق الفوقاني طريق ممهدة، تتوسط الزوق التحتاني مجموعة قرى وبلدات هي: قرية المنشية (مزالة قبل النكبة) تليها قرية الزوق الفوقاني شمالاً. قرية السنبرية من الشمال الشرقي قرية الخصاص شرقاً. قرية لزازة من الجنوب الشرقي. قرية الناعمة جنوباً. قرية الخالصة من الجنوب الغربي. وقرية هونين غرباً.

#### - عائلاتها:

آل كليب، أبو علي، المصري، الخطيب، الجرايدة، الفريحات، الهاللية، أبو رميض، العاصبة، الموسى، البدارنة، جردات، بشير، الحمادنة، العيشة، اليوسف، المصطفى، المحمود، خلف، الدخيل، دخل الله، عرب النعيم، عرب الحمدون، عرب الشمالنة، عرب كعوش، التلاوية، المنايفة، صلاح، التلاوي، الحمادنة، العبسية، يونس، خضر، حمود، الرحيل، فريح، عرب الغوارنة.

## • الزوق الفوقاني:

الزوق الفوقاني قرية فلسطينية تقع 32 كم شمالي مدينة صفد، بالقرب من الحدود الفلسطينية - اللبنانية، وإلى الجنوب من منابع وادي البريغيث أحد روافد وادي الأردن الأعلى في أقصى شمالي القضاء، وتقع القرية عند ملتقى عدة طرق ثانوية إلى الجنوب من آبل القمح حيث تلتقي طريق قادمة من الزوق التحتاني وأخرى من السنبرية، وثالثة تربطها بالطريق الرئيسة الممتدة بين طبرية والمطلة، كانت تتوسط عدة قرى وبلدات: قرية آبل القمح شمالاً، الحدود اللبنانية- الفلسطينية من الشمال الشرقي، قرية السنبرية شرقاً، قريتي الزوق التحتاني والخالصة جنوباً، قرية هونين غرباً .

- عائلاتها:

المواسي، عرب الهيب، عرب وقاص، عرب الزنغرية، الغوارنة.

## • الزوية :

قرية زاوية تابعة لمدينة طبريا، كانت القرية مبنية على رقعة مستوية من الأرض في النصف الغربي من سهل الحولة. وكانت طريق فرعية تربطها بالطريق العام المار إلى الغرب منها والمفضي إلى صفد. وكانت الزاوية تتألف، أصلاً من مجموعتين من المنازل تقعان على طرفي قناة ري تجر المياه من نهر الأردن. وكان جسر، يمتد فوق القناة، يصل القسمين أحدهما بالآخر. وكان سكان الزاوية في معظمهم من المسلمين ولهم دكاكين على جانبي القناة.

- عائلاتها:

الجازية، العويضات، الخطيب، الموسى، الحسين، الخديجة، ناصر، سليمان،

الدحاوشة.

## • الزنغرية- زحلق :

قرية فلسطينية مهجرة، كانت قائمة في منطقة الجليل الأعلى، وتمتد من السفح الجنوبي الشرقي، من جبل كنعان، حتى مشارف نهر الأردن، (الشرعية)، حيث تَبْعُدُ عنه مسافة 3 كم، وتطل من الجنوب على بحيرة طبريا، وتبعد عنها نحو 9 كم، إدارياً كانت تتبع لقضاء مدينة صفد وتقع على مسافة 8 كم من ناحية صفد الجنوبية الشرقية، بارتفاع يصل إلى 250 م عن مستوى سطح البحر.

تتوسط القرى والبلدات التالية: قرية الويزية شمالاً. قرية منصوره الخيط/ منصوره الحولة من الشمال الشرقي. الأراضي السورية شرقاً. قرية البطيحة من الجنوب الشرقي. خربة كرازة تليها بحيرة طبرية جنوباً. قرية جب يوسف من الجنوب الغربي. مدينة صفد غرباً، بانحراف قليل نحو الشمال الغربي. وقرية الجاعونة من الشمال الغربي.

#### - عائلاتها:

الزمهرية، العويسات، السوالمة، الجردات، جروان، الجمعات، دويعر، مجادمة، مبدي، اللكمية، الجبسي، كرازية، حمدان، جواعنة، العلي، خميس، الحسن، ذياب، الحمد، الموسى، اللايمة وينقرع منها مهاوش، عوض، محسن، عقلة، حتاملة.

#### • سبلان:

سبلان قرية عربية تقع إلى الشمال الغربي من مدينة صفد، وتبعد ثلاثة كيلومترات جنوبي طريق صفد - ترشيحا، ويربطها بتلك الطريق درب ترابي، وتصلها دروب أخرى بالقرى المجاورة مثل حرفيش وسحاتا، وإلى الجنوب من القرية تقع أراضي عرب المريدات.

#### - عائلاتها:

فاعور، الحريري، مبدي.

#### • سعسع:

سعسع كانت قرية فلسطينية تبعد 31 كم شمال شرق مدينة صفد و 4 كم من الحدود مع لبنان، تقع على قمة جبل الجرمق بارتفاع 875 م فوق سطح البحر، قريبة على أراضي ارميش التابعة لقرية سعسع، تحدها قرية: كفر برعم والحدود اللبنانية شمالاً، قرينتا بيت جن وغباطية جنوباً، قرينتا حُرْفَيْش ودير القاسي غرباً، وقريتي الجش والصفصاف شرقاً.

#### - عائلاتها:

آل السعيد، وهبة، السيد، الحاج أحمد ناصر، الحاج أبو حسان، ظريفة، قاسم، زيدان، حسين خليل، أبو الشباب، الحسينية، طاهر، رايح، الشلبي، أبو العرادات، مندي، عبد الغني، زهرة، ذيبية، اللوباني، الشاويش، أبو قهار، بدر، خلايلة حسين، رضا عبيد، دار الحسن الصالح، عزام .

#### • السموعي:

السموعي قرية عربية تقع إلى الجنوب الغربي من مدينة صفد وتبعد قرابة خمسة كيلومترات إلى الشمال الشرقي من قرية فراضية في منتصف المسافة بينها وبين قرية ميرون، وعلى الطريق الرئيسية التي تصل صفد بعكا، تتوسط قرى: ميرون شمالاً، قرينتي بيت جن وعين الأسد من الشمال الغربي، كفر عنان والرامة غرباً، ومن الجنوب قرية الفراضي، ومن الجنوب الشرقي مضارب عرب الخرابنة ومن الشرق الشونة والظاهرية جنوباً.

#### - عائلاتها:

قدورة، يوسف، جابر، البناء، خليل، ظاهر، شواهنة، الصالح، عساكرة، الصعبي سليم، الحاج، شحادة، الأشقر، عبد الله، حسن.

## • السنبرية:

السنبرية قرية عربية تقع إلى الشمال الشرقي من مدينة صفد على الضفة الغربية لنهر الحاصباني قرب الحدود الفلسطينية - السورية - اللبنانية، وأقرب قرية إليها الخصائص، وقد ارتبطت القرية بقرية الزوق الفوقاني وخربة الميدان وجسر العجر بطرق ممهدة، كانت عدة قرى وبلدات تجاورها، وهي: أراضي الشوكة التحتا والزوق الفوقاني والزوق التحتاني والخصاص، وتقع خرائب جسر العجر وخربة الميدان إلى الشمال من القرية وخربة السنبرية إلى الجنوب منها، وارتبطت بقرى الخصاص ودفنة بطريق معبدة تصل بين كل من دان ودفنة والخصاص والخالصة.

- عائلاتها:

الذيب، غنيمة، بركات، جبارة، الصغير، العصية، العبسية.

## • الشوكة التحتا:

تقع قرية الشوكة التحتا في أقصى الجهة الشمالية الشرقية لمدينة صفد، على ضفة نهر بانياس الغربية عند الحدود الفلسطينية - السورية، وهي إلى الجنوب الغربي من عين القاضي التي تغذي نهر القاضي (دان)، وترتبط شوكة التحتا بقرية دان ودفنة بطريقين ممهدين، كذلك ترتبط بقرية السنبرية بطريق ممهدة تصل شوكة التحتا بطريق دان - الخالصة الرئيسة التي تتفرع منها طريق معبدة إلى السنبرية، بعد اجتيازها نهر الحاصباني، بجسر حديدي، تتوسط قرية الشوكة التحتا القرى والبلدات التالية: قرية الشوكة الفوقا/ العجر (الأراضي السورية) من الشمال والشمال الشرقي. قرية خان الدوير شرقاً. قرية دفنة وتليها أراضي قرية المنصورة من الجنوب الشرقي. قرية الخصاص جنوباً. قرية السنبرية من الجنوب الغربي. قرية الزوق الفوقاتي غرباً. الأراضي اللبنانية من الشمال الغربي.

## • الشونة:

الشونة قرية عربية تقع جنوب مدينة صفد على وادي العمود، التي تقع عليه أيضاً قرى القديرية وسيرين، وقرية الشونة مركز تتفرع منه عدة دروب تصلها باقي القرى والخراب المجاورة، وتتبع هذه الدروب مجاري الأودية، ويربط أحدها الشونة بياقوق، وتنتشر مضارب عرب السباد وعرب القديرات إلى الشرق من القرية.

أقيمت الشونة عند التقاء عند أودية شرعية تشكل معاً مجرى واحداً، هو مجرى وادي العمود، الذي ينحدر من مرتفعات صفد، ويصب في بحرية طبرية. وترتفع الشونة 50 م فوق سطح البحر،

وتحيط بها التلال من مختلف الجهات باستثناء الجهة الجنوبية الغربية، تتوسط الشونة مجموعة من القرى والبلدات التالية: خربة الحقاب - قضاء صفد شمالاً. مضارب عرب الصياد - قضاء صفد من الشرق والشمال الشرقي. مضارب عرب القديرية - قضاء طبريا من الجنوب الشرقي. قرية ياقوق - قضاء طبريا جنوباً. قرية المنصورة - قضاء عكا من الغرب والجنوب الغربي. قرية الفراضية - قضاء صفد من الشمال الغربي.

- عائلاتها:

القرامرة، آل الشمالي.

### • الصالحية:

الصالحية قرية عربية تقع إلى الشمال الشرقي من مدينة صفد، عند معنوق وادي طرعان من مجرى نهر الأردن، وفي منتصف المسافة بين قريتي الزوية والناعمة، وتربطها بقرى الناعمة والزوية والخالصة، كذلك تربط بطريق الخالصة والمفتخرة الرئيسية، وتصلها بخيام الوليد طريق صالحة للسيارات، تجتاز نهر الأردن بعد افتراقه عن وادي طرعان، تتوسط الصالحية مجموعة قرى وبلدات هي: قرية قيطية شمالاً. قرية الدوارة من الشمال الشرقي. قرية المفتخرة شرقاً. قرية خيام الوليد من الجنوب الشرقي. سهل الحولة انتهاءً ببحيرة الحولة جنوباً. قرية الزوية من الجنوب الغربي. قرية الناعمة غرباً .

- عائلاتها:

الهرامشة، البلالية، المصاروة، البكادشة، هرموش، الجوايدة، الحلاوات، الخوالدة، العزازات، الفياصلة، القبالة، بلاوني، حميد، خزاعي، أبو سويد.

### • الصيادة:

قرية فلسطينية مَهَجَّرَة، كانت قائمة في المنطقة الممتدة بين بحيرة الحولة والحدود السورية- الفلسطينية، شمال شرقي مدينة صفد، وتبعد عنها مسافة 50 كم تقريباً، فيما لا تتجاوز المسافة الفاصلة بينها وبين الأراضي السورية 4 كم، تحدها القرى والبلدات التالية: قرية خيام الوليد شمالاً، قرية غرابية من الشمال الشرقي. قرية الدراشبية والأراضي السورية شرقاً. قرية الدردارة جنوباً. مضارب عرب الزبيد وقرينا كراد الغنامة وكراد البقارة وبحيرة الحولة غرباً.

- عائلاتها:

الهرامشة، البلالية، المصاروة، البكادشة، هرموش، الجوايدة، الجلاي، الخوالدة، فياصلة، بلاوي، حميدة، خزاعي، الأسدي، عابد، عطايا، الحصالة، القيشاوي، عوض، هلال، الخطيب، حلاوة، القبلاوي، عزارة، الحمد، الشيخ، الداوود، النابلسي، الفياض محمد الداوود، جمعة، المزيد، الكرمة، زيادة، النبوتي، الصادق .

## • صفصاف:

صفصاف قرية عربية إلى الشمال الغربي من مدينة صفد، وعلى بعد كيلومترين إلى الجنوب من قرية الجيش، كانت تدعى في العهد الروماني باسم صفصافة، وزارها العالم الأمريكي روبنسون في القرن قبل الماضي، ووصفها بأنها مزرعة صغيرة في القسم الجنوبي من سهل الجش، تكثر فيها أشجار الزيتون والفاكهة، تحيط بها أراضي قرى: الجش، ميرون، قديثا وبيت جن.

### - عائلات القرية فهي:

حمد، زغموت، شريدي، يونس، اليوسف، حوراني، كرده (القاضي وأبو عيشة)، عبيد، حمزة، الصالح، فراهود، صبحة، زيدان، دغيم، مرعي، حليحل، دعيبس، خليل، جوخ، بلشة و(القادري)، أبو الكل.

## • صلحة:

صلحة قرية عربية تقع الشمال الغربي لصفد، بالقرب من الحدود اللبنانية، وهي على يمين الطريق الرئيسية بين صفد وهذه الحدود، من القرى السبع، تابعة إلى أراضي منطقة جبل الجليل الأعلى شمال فلسطين المحاذية للحدود اللبنانية، تبعد عن صفد 12 كم وتربطها بهذه الطريق وصلة فرعية لطريق ثانوية، نشأت صلحة فوق رقعة من الأرض ترتفع نحو 500 م عن سطح البحر، ويمر بالقرب منها وادي صلحة، الذي يحتوي على آثار تعود إلى عصور ما قبل التاريخ.

### - عائلاتهما:

خليل، قعد، مصطفى، طالب، مداح، يونس، بلاري، جارور، المصري.

## • الظاهرية التحتا:

الظاهرية التحتا هي إحدى القرى الفلسطينية التي دمرت بالكامل وظهرت عرقيا عام 1948، من قبل القوات الصهيونية في عملية سميت "يفتاح" على يد الكتيبة الأولى للبلماح (القوة الضاربة)، تقع القرية على منحدر يبعد 3 كيلومتر جنوب مدينة صفد، مواجهه جبل الجمرق، كانت القرية تقع في الحوض الذي يغذي الشطر الأعلى من وادي الليمون، وكانت تربطها عدة طرق بصفد، تتوسط الظاهرية التحتا مجموعة قرى وبلدات أهمها: قرية الظاهرية الفوقا تليها قرية عين الزيتون شمالاً. مدينة صفد من الشمال الشرقي. قرية عكبرة شرقاً. قرية الشونة جنوباً. قرية السموعي غرباً.

### - عائلاتهما:

آل زيد، الشاهين، طروية، آل سلامة، آل الحديري، آل شحادة الصالح، آل قشقوش، آل الشعبي، آل شعبان، الخطيب، نقله، ربيع.

## • الظاهريّة الفوقية:

تقع الظاهريّة الفوقية غربي مدينة صفد وتبلغ مساحة أراضيها 16304 دونماً، يسيطر عليها اليهود، كانت الظاهريّة الفوقا تتوسط مجموعة قرى وبلدات هي: قرية عين الزيتون شمالاً، وقرية بيريا من الشمال الشرقي، ومدينة صفد شرقاً، وقرية عكبرة من الجنوب الشرقي، وقرية الظاهريّة التحتا جنوباً، وقرية السموعي من الغرب والجنوب الغربي. وقرية ميرون من الشمال الغربي.

- عائلاتها:

سلامة، الوزير، الرزاز، حلواني، الساعاتي، طيفوري، سويلم.

## • طوبا أو عرب الهيب:

طوبا أو عرب الهيب: الحسني والخير والغبطة، وجاء في القرآن الكريم: (طوبى لهم)، وأما الطوب فهو الأجر وهي لغة مصرية قديمة معظم سكان هذه القرية من العرب البدو وتم تطهيرهم عرقياً ولكن بعضهم لا يزال في القسم المغتصب يعيشون في قرية جوار قريتهم المدمرة تدعى بطوبى زنجرية وتعد القرية ذات موقع أثري يحتوي على أساسات من حجارة مقطوعة وعمود ونواويس، بالإضافة إلى خربة الشورى في الشمال الغربي وتحتوي على جدران وأسس وحجارة منحوتة وخزان ونواويس وأعمدة نبذة تاريخية وجغرافية موقع أثري غرب نهر الأردن وإلى الشمال الشرقي من مدينة صفد، وترتفع 200 م عن سطح البحر، تبلغ مساحة أراضيها (15992) دونماً، قدر عدد سكانها عام 1922 حوالي (175) نسمة، تحيط بها قرى منصور، الخيط، عرب الشمالنة، زلق وسوريا، وفي عام 1945 حوالي (590) نسمة وهم جميعاً ينتمون إلى عرب الهيب.

- عائلاتها:

حميدي، عواد، السعايدة، الخزاعلة، الزبيدية، نياب، العوض، عقلة، حتاملة.

## • طوبا الزنجرية الهيب:

قرية عربية تقع شمال شرق طبريا، في المنطقة الشمالية في فلسطين، وهي مسماة نسبة لعشائر الهيب التي سكنت منطقة عين طوبا واستقرت في حدودها، رحل إليها سكان قرية طوبى عرب الهيب وتشكلت من أهلها ومن أهل الزنجرية الذين هجروا من الزنجرية وسميت بالزنجرية نسبة لعشائر الزنجرية التي رحلت إليها بعد احتلال الزنجرية، والزنجرية اسم عشيرة أقامت في 4 قرى وهي: الجيسي، خاطي، زلق، كرازيا. تقع قرية طوبا الزنجرية على ضفاف نهر الأردن قرب بحيرة طبريا (تبعد 3 كيلومتر عن نهر الأردن وتبعد 10 كم عن بحيرة طبريا) سكانها بدو عرب يبلغ عددهم حوالي 8000 نسمة يتميز أهل القرية بالكرم.



- عائلاتها:

الزنجرية، عقلة، حتاملة، عيسى، صبيح، محسن.

### • طيطبا:

قرية فلسطينية مُهَجَّرَة، شمال مدينة صفد وعلى بعد 5 كم عنها، بارتفاع يصل إلى 800م عن مستوى سطح البحر، كانت مساحتها المبنية حوالي 61 دونم من مجمل مساحة أراضيها البالغة 8453 دونم. كانت طيطبا تتوسط عدة قرى وبلدات هي: الرأس الأحمر، الريحانية، دلّاتة، الجش، قديتا، صفصاف وعين الزيتون، تقع قرية طيطبا إلى الشمال من مدينة صفد وتبعد عنها 5 كم، كانت منازلها مبنية فوق أرض ذات طبيعة صخرية، وذروة تلّ بركاني يشرف على وادي طيطبا إلى الجنوب الشرقي، ترتفع طيطبا عن مستوى سطح البحر حوالي 800 م. قُدِّرَتْ مساحة أراضيها ب 8453 دونم، منها 61 دونم بنيت عليه منازل القرية، يحدها عدة قرى وبلدات، هي: من الشمال قريتا الريحانية وقرية الرأس الأحمر، ومن الغرب قرية الجش، ومن الجنوب الغربي قرية قديتا، ومن الجنوب قريتا: عين الزيتون وبيريا. من الشرق قرية دُلاته، وقرية عموقة من الجنوب الشرقي.

- عائلاتها:

شناعة، الرفاعية، قاسم شحادة، بلليل، طه، عبدو، علي، يعقوب، حسنة، سعدة، سعد، سعادة، زيدان، خليل، الحسن، السعدي، دهشة، خصر، حليحيل.

### • العباسية - العباسية:

العباسية، قرية فلسطينية تقع على بعد 16 كم إلى الشمال الشرقي من عكا، وقد أُخليت من سكانها من قبل قوات الاحتلال الإسرائيلية خلال الفترة 1948، 1950 وظلت مهجورة، بعد القرية عن صفد 28.5 كيلو مترا كانت القرية تقع في رقعة مستوية من الأرض في القطاع الشمالي الشرقي من سهل الحولة ونهر بني ياس قريبا من الحدود السورية، تحيط بقرى المنصورة والدوارة والقيطية . وكان سكانها يحرثون الأرض ويروون مزارعهم من مصادر المياه الكثيرة المحيطة بالقرية ولا سيما نهر بانياس. وكانوا يتزودون مياه الشرب من الينابيع التي كانت تصب في النهر. أما منازل القرية فكانت إجمالاً متقاربة بعضها من بعض كانسكان القرية لي أكثريتهم من المسلمين.

- عائلاتها:

البطانجة، المناصرة، الدلالثة، المصاروة، لافي، عموري، كايد، موسس، حمزه، حسن، ذيب.

## • عين الزيتون:

عين الزيتون قرية عربية من قرى قضاء صفد كانت تسمى "زحلق"، ولعلها سميت كذلك من التزحلق لأنها تقوم على أرض منحدره تتعرض للانزلاقات الأرضية، وتقع الزنغرية في شمال بحيرة طبرية إلى الجنوب الشرقي من صفد، وقد نشأت فوق الأقدام الجبلية لمرتفعات الجليل المطلة على وادي الأردن على ارتفاع 250م عن سطح البحر، تحدها القرى والبلدات التالية: قرية طيطبا شمالاً. قرية بيريا شرقاً. مدينة صفد وقرية الظاهرية التحتا جنوباً. قرية السموعي من الجنوب الغربي. قرية ميرون غرباً، وقرية قديتا من الشمال الغربي.

- عائلاتها:

خطاب، الرفاعي، عصمان، الحجار، حميد، ادريس، عبدالفتاح، البواب، لافي، الكردي، القط، عمقطة، ادريس، هدبة، عبد الغني، الشعبي، شحادة، حسون، غريب، الظاهر، النابلسي، المحمدات.

## • الحمرا - الحمراء:

تقع قرية الحمراء على السفوح الدنيا لمرتفعات الجولان، وكانت تشرف على سهل الحولة من الجهات كلها، باستثناء الشرق، وتواجه قرية المفتخرة التي تبعد عنها نحو كيلومتر إلى الشمال الغربي، وكان وادي الدفيلة، الذي تتحدر مياه مرتفعات الجولان إليه، يمتد بين القرينتين على محور شمالي شرقي، جنوبي غربي، وينعطف انعطافاً حاداً صوب الجنوب، في الأسفل من المفتخرة، جاور قرية الحمراء مجموعة قرى وبلدات هي: قرية العابسية شمالاً. مرتفعات الجولان والأراضي السورية من الشرق والشمال الشرقي والجنوب الشرقي. قرية خيام الوليد جنوباً. غرباً هناك اختلاف ما بين خريطتين: الأولى تعتبر أن قرية الصاحية تحد الحمراء غرباً، والأخرى تعتبر قرية المفتخرة الحد الغربي لقرية الحمراء. واستناداً لتوثيق كتاب "كي لاننسي" للمؤرخ وليد الخالدي فإن قرية المفتخرة تحد الحمراء من الشمال الغربي.

- عائلاتها:

آل أبو مطر.

## • عرب الزبيد:

بعد القرية عن صفد 15 كيلومتراً. كانت القرية تقع إلى الغرب مباشرة من قرية المطلة - صفد - طبرية العام عند أسافل سفوح جبال الجليل الأعلى المنحدرة نحو سهل الحولة. ويوحي اسم القرية بأن سكانها - وكلهم من المسلمين - كانوا من قبيلة بني الزبيد. وكانت زراعة الحبوب عماد اقتصادها.

- عائلاتها:

عرب الزبيد.

### • عرب الشمالنة:

قرية فلسطينية مهجرة، كانت قائمة في السهل الممتد شرقي مدينة صفد حتى أراضي الجولان السوري، شمال بحيرة طبريا، إذ تشرف أراضيها الجنوبية على شاطئ بحيرة طبريا، عرب الشمالنة تقع جنوب شرقي مدينة صفد وعلى بعد 13 كم عنها، وتنخفض حوالي 200م دون مستوى سطح البحر، قُدِرَتْ مساحة أراضيها ب16690 دونم، من ضمنها أراضي خربة كرازة، خربة أبو زينة، خربة أبو لوزة، الشط أو خربة الشط، تتوسط مضارب عرب الشمالنة البلدات والقرى التالية: مضارب عرب الهيب/ طوبا شمالاً ويفصلها عن عرب الشمالنة وادي أبو لوزة. نهر الأردن ومن ثم الأراضي السورية وتحديداً قريتي الذكة والطواحين السوريتين شرقاً. قرى عرب السمكية، القديرية وبحيرة طبريا من الجنوب والجنوب الغربي، وقرية جب يوسف غرباً. قرية طوبا الزنغرية من الشمال الغربي.

- عائلاتها:

الشمالنة، الخطيب، الميس، خشان، شرقي، معتوق، سعيد، صالح، عياش، المواسي، الهيب زبيد، ابراهيم، حمادي، علي، أحمد، خليل، عثمان، حميد، فلاح، الشملوني، الغوري، الحج ( الحجي)، إسماعيل، بن حسن، سولمة .

### • العريفية:

قرية فلسطينية مُهَجَّرَة، كانت تتربع على سفوح الجولان، وتطل على بحيرة الحولة شرقاً، بارتفاع يبلغ 175م عن مستوى سطح البحر، كانت العريفية قرية من قرى قضاء مدينة صفد تقع في شمالها الشرقي وعلى بُعد 21 كم عنها. كانت تتوسط عدة قرى وبلدات أهمها: الغرابية وخيام الوليد شمالاً، قرية النبي يوشع في الشمال الغربي، قرية بيسمون غرباً، قرية الدرباشية وامتداد سهل الحولة جنوباً، بحيرة الحولة والأراضي السورية شرقاً.

### • عكبرة:

القرية عكبرة تنتشر على طرفي واد عميق يمتد من الشمال إلى الجنوب، ويمر وسط منحدر يواجه الجنوب، وكان ثمة، بعد الوادي، تل يواجه القرية، وكانت طريق ترابية تصل عكبرة بمدينة صفد المجاورة، وكان هناك، على الجنوب الشرقي من القرية، خربة العقبية

التي يعد موقعها، لقرية عكبرة موقع هام، فهي تتوسط البلدات والقرى التالية: تحدها مدينة صفد شمالاً بمسافة لاتزيد عن 2,5 كم. قرية طوبى الزنغرية شرقاً. قرية جب يوسف من الجنوب الشرقي، وقرية الشونة جنوباً. وقرية الظاهرية التحتا من الشمال الغربي.

- عائلاتها:

الميعاري، صالح، فياض، مغامس، أبو الخل، حطيظ، حاجب، ذيب فياض، حسن،

موسى .

### ● العلمانية:

قرية فلسطينية مُهَجَّرَة، كانت أراضيها تقع على القسم الجنوبي الغربي من سهل الحولة بالقرب من الشاطئ الغربي لبحيرة الحولة، شمال شرق مدينة صفد، والتي تبعد عنها 14 كم، وعلى ارتفاع 80 م فوق سطح البحر. بلغت مساحتها المبنية فقط 9 دونم من مجمل مساحة أراضيها البالغة 1169 دونم، تحدها القرى والبلدات التالية: الحسينية جنوب غرب، والملاحه شمالاً، سهل الحولة شرقاً، عرب الزبيد غرباً.

- عائلاتها:

آل شمالي، ذيب، يوسف، حسن .

### ● علما:

علما قرية عربية تبعد 4 كم جنوب الحدود الفلسطينية - اللبنانية، وتقع شمال مدينة صفد، على بعد 13 كم عن طريق طيطيا - الرأس الأحمر - الريحانية، من هذه المسافة 3 كم طريق معبدة، و10 كم غير معبدة، وتبعد عن طريق قرية الجش 15 كم، منها 9 كم طريق معبدة و6 كم غير معبدة. أنشئت علما في القسم الشمالي من جبال الجليل الأعلى (القسم الجنوبي من جبل عامل) في منطقة منبسطة على ارتفاع 680 م عن سطح البحر، ويقع جبل علول شمالها، ويرتفع 729 م على بعد كيلومتر، أما ويقع جبل ريحان غربها ويرتفع 709 م على بعد كيلومتر واحد، ويبدأ وادي الحمام على بعد نصف كيلومتر من شمالها الغربي، وهو رافد لوادي عبة، الذي يمر في شمالها الغربي وشمالها على بعد كيلومترين، وهو نفسه وادي الحنداج الذي كان يصب في الجزء الجنوبي الغربي من بحيرة الحولة، وتوجد بركة ماء في شرق القرية مباشرة، وصهريج في طرفها الجنوبي الغربي وآخر في جنوبها.

- عائلاتها:

علما، ابراهيم، أبو شحادة، أبو الهيجا، ليلي، بكري، البيروتي، حجازي، حريبي، حشمة، حليحل، الحاج خليل، دخل الله، دعيبس، رفاعي، سليمان، سيف، سعيد سلمان، شراري، الشوباني، الشايب، صالح، عباس، عبد الخالق، عبد الرحمن، عبد الرازق، العنية، عبدي، حجاوي، عطية، طعان، عقل،

غنام، فاعور، قاسم، مكية، مرعي، ماروني، ميداني، نصار، نصر الدين، حجاج، شحرور، الجوي، الهجاج، عزام، عجاوي، نابلسي .

### • عموقة:

قرية فلسطينية مزالمة، كانت تنهض على السفوح الجنوبية لجبل كنعان وعلى الضفة الشمالية لوادي دلالة، إلى الغرب من حاصور الجليلية، شمال مدينة صفد وعلى بعد حوالي 5 كم عنها، وترتفع 450 م عن مستوى سطح البحر. قُدِرَتْ مساحة أراضيها بـ 2574 دونم شغلت أبنية ومنازل القرية مساحة 30 دونم من مجمل تلك المساحة، كانت عموقة تتوسط القرى والبلدات التالية: قرية ماروس شمالاً، وقرية قباعة من الشرق والشمال الشرقي، وقرية مغر الخيط من الجنوب الشرقي، وقرية بيريا جنوباً، وقرية طيطبا من الجنوب الغربي، وقرية دلالة غرباً ومن الشمال الغربي، ولها عدة أسماء العموقة والعميقة.

### - عائلاتها:

الصالح، الكابر أقدم العائلات في عموقة هي عائلة عويد وأكبرها هم الحمائدة آل حمدان ويليهم المصالحة آل مصلح ويتفرع من الحمائدة آل أبو جاموس، آل الصالح، آل طحيش، آل عبد الوهاب، آل الحيش، آل الجشي، ويتفرع من المصالحة: آل عبد الرازق، آل الخطيب، آل داوود، آل مصطفى، آل العلي، آل ياسين آل إبراهيم وآل ديب، وهناك عائلات واحدة تحمل أسماء مختلفة وهي: آل رزوق وآل الشامي هم آل رزوق، ويتفرع من آل عبد السلام: آل الناطور، آل النجار، آل عابد وآل موسى، وآل إسماعيل، آل سليمان وآل سرحان هم عائلة واحدة ويتفرع من آل الحسن: آل صالح الحسن، آل مرعي الحسن، وآل الظريف، آل عبد اللطيف وآل طه هم عائلة واحدة، آل عبد الرحيم وآل صبح هم عائلة واحدة، آل سعيد وآل اغا هم عائلة واحدة، آل عبد الحميد وآل أحمد هم عائلة واحدة، وهناك عائلات أخرى: آل مجذوب، آل عثمان، آل ديراي، آل عبد العزيز، آل شرقية، آل غنام، آل نوباني، آل عبد الهادي (الجمال)، آل عبد العال، آل واكد، آل جمعة، آل شحادة (السعسعاني)، آل خليل، آل حمدان، آل جابر، رجال، قاسم.

### • الشوكا الفوقا - عجر:

قرية العجر وهي البقية الباقية والأثر الوحيد الدال على التواجد العلوي في فلسطين نتيجة فتوى الإبادة الجماعية والاحتلال الإسرائيلي، وهي قرية من قرى الجولان المحتل سكانها من العلويين هاجروا من شمال سورية (حلب وريفها) إلى الشمال الشرقي من فلسطين هرباً من مذابح السلطان سليم العثماني وبحثاً عن الأمان بين أخوانهم علويي هضبة الجولان، وهذا إن

دَلَّ على شيءٍ فإِنَّهُ يَدِلُّ وبشكل قاطعٍ وجازمٍ ويُبْرِهن بقوة على قدم تواجد العلوية النصيرية في مدينة صفد وطبريا وهضبة الجولان.

### • غرابة:

قرية فلسطينية مُهَجَّرة، تقع على الحدود الفلسطينية- السورية، حيث كانت منازلها تتربع على السفح الجنوبي لمرتفعات الجولان، وعلى بعد لا يزيد عن 13 كم من الشاطئ الشمالي الشرقي لبحيرة الحولة، شمال شرقي مدينة صفد وعلى بعد 22 كم عنها، وعلى ارتفاع يبلغ 100 م عن مستوى البحر، قُدِّرَتْ مساحة أراضيها بـ 3453 دونم، تحدها القرى والبلدات التالية: قرية خيام الوليد شمالاً، أراضي الجولان السوري المحتل شرقاً، بحيرة الحولة غرباً، وقرية الدرباشية جنوباً.

- عائلاتها:

المغربي، الدوارة، شباطة، عميش، الفضلي، رحا، قاسم.

### • فارة:

قرية فلسطينية مُهَجَّرة، كانت مبنية فوق تلٍ صخري يشرف على وادي الحنداج الذي يصب في بحيرة الحولة، شمالي مدينة صفد على بعد 13 كم عنها، وعلى ارتفاع يصل إلى 675 م عن مستوى سطح البحر، على مسافة لاتزيد عن 2 كم من الحدود الفلسطينية- اللبنانية. كانت مساحة أراضيها تبلغ 7229 دونم، منها 38 دونم بنيت عليه منازل القرية، حدها القرى والبلدات التالية: قرية صالحة شمالاً، قرى الريحانية وعلما شرقاً، الحدود اللبنانية غرباً، قرية الرأس الأحمر جنوباً، قرية الريحانية من الجنوب الشرقي، وقرية كفر برعم ومضارب عرب الهيب من الجنوب الغربي.

- عائلاتها:

الحاج- الحاج أحمد، مرمر، يوسف، اشتيوي، حمدان، مرعي، حسين، الصالح، الناييف، أسعد، الكابولي، موسى، محمود، العلي، عوض، الاشقر، حمد، عبد الله، فردوس، الفارس، فياض، مراد.

### • فرعم:

قرية فلسطينية مهجرة، كانت مبنية على السفح الجنوبي الشرقي لجبل كنعان، وتشرف على غور الأردن بين بحيرتي طبريا والحولة، ويحدها من الشمال شرقي مدينة صفد وعلى بعد 4 كم عنها، بارتفاع يصل إلى 500 م عن مستوى سطح البحر. قُدِّرَتْ مساحة الأراضي التابعة لقرية فرعم بنحو 2191 دونم منها 17 دونم بنيت عليها منازل وأبنية القرية، تحدها القرى والبلدات التالية: قرية قباة شمالاً، قرية مغر

الخيظ من الشمال الشرقي، خربة المنطار شرقاً، مدينة صفد من الغرب والجنوب الغربي، قرية بييريا من الشمال الغربي، وقرية الجاعونة جنوباً.

#### - عائلاتها:

عودة، عثمان، عبد الله، شعبان، كنعان، طافش، كمنة، فاعور، فرحات، أبو عريشة، حميد، العكاوي، الكردي، حنو، دبدوب، لطوف، صباح، أبو دية، الرفاعي، الأحمد، كريم، اشتيوي، اللحام، داوود، حمزه، الحمو، عزيمة، كساب، حنين، الشيخ، حبيب، تميم، عيسى، منصور، حميد، سعيد، عز الدين، كساب.

#### • الفراضية:

قرية فلسطينية مُهَجَّرَة، كانت منازلها تتربع فوق السفح الجنوبي لجبل زبود، وكان طريق الناصرة - صفد يمر من شمالها مباشرةً، وقد كانت قرية من قرى قضاء مدينة صفد وتقع على بعد في جنوبها الغربي، وعلى ارتفاع يبلغ 375م عن مستوى سطح البحر. كان للقرية أراضٍ ذات مساحة كبيرة فُذِرَتْ بنحو 19747 دونم، منها 25 دونم بنيت عليه أبنية ومنازل القرية، تحدها القرى والبلدات التالية: قرية ميرون شمالاً، قرية السموعي من الشمال الشرقي، قرىتي الشونة والظاهرية التحتا شرقاً، قرية عين الأسد غرباً، قرية مغار جنوباً، قرية كفر عنان من الجنوب الغربي وقرية بيت جن من الشمال الغربي.

#### - عائلاتها:

اشتيوي، رباح، السموعي، العلي، عابد، حسين، المشايخ، البدارنة، فرج، السوقي، عطور، الفاعور، كروم، اسماعيل، محمد، سارة، شمس، عاصي - صالح، عبد الرزاق، كريم، بدران، قاسم، المصلح، نصر الله، عوض، عبدالرحيم، ميعاري، مرعي، ياسين، غنيم، الخطيب، عبيد، أبو شاعر، محمود.

#### • قِبَاعَة:

قرية فلسطينية مُهَجَّرَة، كانت تتربع على السفح الشمالي الشرقي لجبل كنعان مشرفةً على غور الأردن بين بحيرتي الحولة وطبرية، شمال شرقي مدينة صفد وعلى بعد لا يزيد عن 6 كم عنها، بارتفاع يصل إلى 500 م عن مستوى سطح البحر. كانت مساحة أراضيها تبلغ 13817 دونم منها 66 دونم بنيت عليها منازل القرية، تحدها القرى والبلدات التالية: قرية ماروس شمالاً، قرية الويزية شرقاً، قرية عموقة غرباً، قرية مغر الخيظ جنوباً، وقرية بييريا من الجنوب الغربي.

#### - عائلاتها:

أبو بكر، شحادة، الياسين، الحمدان، علي، المصري، الشاويش، العيسى، كريم، المحاحي، أيوب، الرفاعي، الشواهين، الحاج، شقير، حسين، موسى، سليم، الأحمد، المعطي، عيسى، فندي.

## ● قدس:

قدس (من القرى السبعة) قرية فلسطينية مُهَجَّرَة، كانت تتربع على كتف جبل يبرز نحو الجنوب الشرقي ويشرف على سهل مرتفع يقع شرق وجنوب شرق القرية، في جبال الجليل الأعلى، في منتصف الطريق بين قريتي المالكية والنبي يوشع، قرب الحدود الفلسطينية- اللبنانية، إدارياً كانت تتبع لمدينة صفد التي كانت تبعد عنها حوالي 17 كم وتقع في شمالها (أي شمالي مدينة صفد)، وترتفع قرابة 475 م عن مستوى سطح البحر. كان لـ قَدَسٍ أراضٍ واسعة بلغت مساحتها 13139 دونماً، بنيت منازل القرية على ما قُدِّرَتْ مساحتها بـ 39 دونماً، تحدها القرى والبلدات التالية: قرية البويزية شمالاً، قرية النبي يوشع شرقاً، قرية جاحولا من الشمال الشرقي، قرية هرواي من الجنوب الشرقي، قرية ديشوم جنوباً، قرية المالكية من الغرب والجنوب الغربي، وكذلك الحدود اللبنانية غرباً.

### - عائلاتها:

آل شراري، رزق، سليمان، طعان، شبلي، المشورب، سخان، المصطفى، الرئيس، الشقير، منصور، يعقوب، الفدعم، دريج، سوقية، دعبس، السيد، عيسى، الارملي، مطوط.

## ● القديرية - النويرية:

قرية فلسطينية مهجرة، عند مقام الشيخ الرومي على بعد 18 كم جنوبي مدينة صفد، مساكن القديرية في القسم الجنوبي الشرقي من جبال الجليل الصغيرة على ارتفاع 140 م على سطح البحر، وعلى بعد 1 كم إلى الشرق من وادي العمود، وتبلغ مساحة أراضيها 12486 دونم . تتوسط القديرية عدة قرى وبلدات فلسطينية وهي: قرية الجاعونة شمالاً، قرية جب يوسف من الشمال الشرقي، قرية عكبرة من الشمال الغربي، قرية الشونة غرباً، قرية ياقوق من الجنوب الغربي وقرية السمكية من الجنوب الشرقي.

### - عائلاتها:

حليحل، أبو ناصر، الأسمر، شهاب، صنديد، فاعور، خلف، صالح، شرقي، الخطيب، خالد، منصور، مفلح، المعجل، فلاح، البدارنة، الحسن.

## ● قديتا:

قرية فلسطينية مُهَجَّرَة، كانت تتربع على قمة أحد جبال الجليل الأعلى شمال غربي مدينة صفد، وعلى بعد 7 كم عنها، بارتفاع يصل إلى 750 م عن مستوى سطح البحر، ويقع بجبل صفد على بعد 2 كم في جنوبها الشرقي. تبلغ مساحة أراضيها 2442 دونم، منها 30 دونم بُنِيَتْ عليها منازل القرية، تحدها القرى والبلدات التالية: قرية طيطبا شمالاً، قرية عموقة شرقاً، قرية عين الزيتون جنوباً، قرية ميرون من الجنوب الغربي، قرية صفصاف غرباً، وقرية الجش من الشمال الغربي.



- عائلاتها:

حليجل، حمزة.

### ● قيطية:

قرية فلسطينية مُهَجَّرَة، بُنِيَتْ في منطقة الأغوار شمالي بحيرة الحولة بين نهري القاروني والحاصباني رافدي نهر الأردن، إدارياً كانت تتبع لقضاء مدينة صفد، إذ تقع في شمالها الشرقي وتبعد عنها قرابة 42.5 كم، وترتفع حوالي 85 م عن مستوى سطح البحر. بلغت مساحة الأراضي التابعة لها حوالي 5390 دونم، منها 93 دونماً بنيت عليها منازل القرية، تحدها القرى والبلدات التالية: قرية لزازة شمالاً، قرية العابسية ( الغابسية) شرقاً، قرية دوارة جنوباً، قرية الناعمة من الجنوب الغربي، قرية الخالصة غرباً، وقرية الزوق التحتاني من الشمال الغربي.

- عائلاتها:

خليفة، قاسم، قيطية

### ● كراد البقارة:

قرية فلسطينية مُهَجَّرَة، كانت تتربع على نتوء صخري بركاني في الطرف الجنوبي لسهل الحولة غربي وادي المشيرفة، الذي ينتهي بنهر الأردن، شمال شرقي مدينة صفد وعلى مسافة تصل إلى 11 كم عنها، بارتفاع 125 م عن مستوى سطح البحر، كانت أراضي القرية تقدر بنحو 2261 دونم، حدها القرى والبلدات التالية: قرية تلليل شمالاً، قرية الحسينية من الشمال الغربي، قرية كراد الغنامة غرباً، قرية الويزية من الجنوب الغربي، قرية يرذا جنوباً، أما الحدود السورية (الجولان السوري) فيحدها من الشرق.

- عائلاتها:

البرازي، كعوش، أبو الريش، الرفاعي، غنامة، حجاج، حميد، عرب البلاونة، خلف.

### ● كراد الغنامة:

قرية فلسطينية مُهَجَّرَة، كانت تقع على نتوء صخري بركاني، خفيف الانحدار، في الطرف الجنوبي لسهل الحولة في جهته الشمالية، متخامةً لقرية كراد البقارة، شمال شرقي مدينة صفد وعلى بعد 11 كم عنها، بارتفاع يصل إلى 150 م عن مستوى سطح البحر. كانت مساحة أراضيها 3975 دونم، أما مساحتها المبنية كانت مقدرة بـ 64 دونم، تحدها القرى والبلدات التالية: قرية تلليل شمالاً، قرية كراد البقارة شرقاً، قرية يرذا من الجنوب الشرقي، قرية الويزية جنوباً، قرية ماروس غرباً، قرية الحسينية من الشمال الغربي.

#### - عائلاتها:

اقطيش، امير، يونس، عليان، الحاج، القدري، البقاعي، بركة، سحلول، الأحمد، النمر، حجاج، الهوشي، المحاجبة، الخطبان، العجاج، الخطيب، شتيوي، السعيد، الحسين، النوسي، المحمود، العيسى، العلي، العبود، الخميس، العصمان، محمود.

#### • كفر برعم :

قرية فلسطينية مُهجّرة، مبنية فوق تلٍ صخري شمال غربي مدينة صفد وعلى بعد 17 كم عنها، بارتفاع يصل إلى 750م عن مستوى سطح البحر، كانت مساحة أراضيها تبلغ حوالي 12250 دونم منها 96 دونم بُنيت عليها منازل القرية وأبنيتها، تحدها القرى والبلدات التالية: مضارب عرب الهيب والحدود اللبنانية شمالاً، قرية فارة شرقاً، قرية الرأس الأحمر من الجنوب الشرقي، قرية الجش جنوباً وقرية سعسع من الغرب والجنوب الغربي .

#### - عائلاتها:

سروع، ضو، فرح، عيسى، سليمان، الخوري أو داوود الريشة أو زكنون، ذياب أو زيدان، يعقوب أو خلول، سوسان، حداد، شقور، دگور، بدين، أيوب، أبو رودة، مخول، مارون، مغزل .

#### • المالكية:

قرية فلسطينية مُهجّرة (من القرى السبعة)، في منطقة جبل عامل، شمال شرقي مدينة صفد، وعلى بعد 38.5 كم عنها، وعلى بعد كيلو متر واحد من الحدود اللبنانية- الفلسطينية، كانت جزءاً من لبنان حتى عام 1923، حيث ألحقت بالأراضي الفلسطينية عندما تم ترسيم الحدود بين البلدين. كانت المالكية مبنية على ارتفاع 690م عن مستوى سطح البحر، بمساحة مبنية وصلت عام 1945 إلى 55 دونم من مجمل مساحة أراضيها البالغة 7328 دونم. تحدها عدة قرى وبلدات مُهجّرة، هي: قرية ديشوم، قرية قدس، قرية النبي يوشع وجاحولة، قريتي عيترون ومارون الرأس اللبنانيين، تقع شمال قرية ديشوم المهجرة وجنوب غرب قرية قدس المهجرة وغرب قرية النبي يوشع وجاحولة. كانت تقع في ظاهر قدس الغربي بانحراف قليل إلى الجنوب ما قبل عيترون ومارون الرأس اللبنانيين، ويحدها بليدا وصلحا، وتحيط بها عدة أودية: وادي سعيد ويفصلها عن قدس ووادي عوبا ويفصلها عن صلحا ووادي الزقية ووادي عقبة الجمال من الجنوب الشرقي.

#### - عائلاتها:

بزي، الابراهيم، عياد، داودي.

## • مداحل:

قرية فلسطينية مزالّة، كانت قائمة على وادي بانياس بين قريتي العابسية والمنصورة، فوق رقعة مستوية من الأرض في الطرق الشمالي الشرقي لسهل الحولة، وتبعد أقل من كيلومتر واحد إلى الشرق من وادي بانياس، وأقل من نصف كيلومتر إلى الجنوب من تل الترمس، أقصى الشمال الشرقي لمدينة صغد وتبعد عنها حوالي 30 كم، بارتفاع يصل إلى 100م عن مستوى سطح البحر، تتوسط مداحل مجموعة قرى وبلدات أهمها: قرية المنصورة /منصورة صغد شمالاً. الأراضي السورية شرقاً. قرية الحمراء/ الحمرا جنوباً. قريتي العابسية وقيطية من الجنوب الغربي. قرية لَزَاة غرباً. قرية الخصاص من الشمال الغربي.

- عائلاتهما:

عطايا، القولق.

## • مُغر الخيط:

قرية فلسطينية مُهَجَّرَة، كانت قائمة على السفح الشمالي الشرقي لجبل كنعان، وتشرف على الغور الممتد بين بحيرتي طبرية والحولة، شمال شرقي مدينة صغد وتبعد عنها 15 كم، بارتفاع يصل إلى 500م عن مستوى سطح البحر. قُدِّرَت مساحة أراضيها ب 6583 دونم، بنيت منازل القرية على مساحة 22 دونم منها، تحدها القرى والبلدات التالية: قرية قَبَاعَة شمالاً، قرية بيريا غرباً، قرية فرعم جنوباً، الأراضي السورية شرقاً ثم أراضي قرية منصوره الخيط باتجاه الجنوب الشرقي.

- عائلاتهما:

عطية، منصور، حمزة، أبو خزاعي، صلالحة، شاهين، الحلبي، الواح، الزيدان، الدبور، قبلان، آل سلامة، دراج، أبو عبيد، الحاج، الشياطي، طرشخاني، بركة، عليان، الرفاعي، طافش، خطيب، حمود، القادري، عمر، صالح، محمد، البقاعي، الحاج، الاعمر، يونس.

## • منصوره الخيط:

قرية فلسطينية مُهَجَّرَة، أنشأت في غور الخيط على حافة تطل على نهر الأردن الذي يمر بشرقها على بعد يقل عن كيلو متر واحد وارتفاع يبلغ 190م عن مستوى سطح البحر، شرقي مدينة صغد وتبعد عنها حوالي 17 كم، تقع منصوره الخيط في منتصف الطريق بين بحيرة طبرية. وشهدتها شارعها وعلى بعد 5.1 كم عنها. منصوره الخيط (منصورة الحولة) 200 م عن مستوى سطح البحر، قُدِّرَت مساحتها المبنية عام 1945 بحدود 17 دونم من مجمل مساحة أراضيها البالغة 6735 دونم، تتوسط منصوره الخيط القرى والبلدات التالية: قرية قباعه شمالاً، قرية الويزية تحدها من الشمال الشرقي، أراضي

الجولان السوري المحتل شرقاً، قرية خربة المنظار غرباً، وقريتي الجاعونة جنوباً وفرعم من الجنوب الغربي.

- عائلاتها:

عطية، منصور، أبو خزاعي، ألواح، صلاحة، الدبور، ضلامحة، حمود، القاضي، علي، سويدان، المحمد، حسن، صالح، موسى، فياض.

### • المنصورة:

قرية فلسطينية مُهَجَّرَة، كانت مبنية فوق رقعة مستوية من الأرض قرب نهر بانياس بمحاذاة الحدود الفلسطينية - السورية شمال شرقي مدينة صغد وعلى بعد 31 كم عنها، وعلى ارتفاع يبلغ 100 م عن مستوى سطح البحر. بلغت مساحتها المبنية حوالي 5 دونم من مجمل مساحة أراضيها البالغة 1544 دونم، تتوسط منصورة صغد القرى والبلدات التالية: قريتي دفته (مزلة قبل النكبة) والشوكة التحتا شمالاً. قرية خان الدوير من الشمال الشرقي. الأراضي السورية شرقاً. قرية مداحل جنوباً. قرية العباسية/العباسية تليها قرية قيطية من الجنوب الغربي. قرية لزازة غرباً. وقرية الخصاص من الشمال الغربي.

- عائلاتها:

الصعبي، أبو عيد، العساكرة، الشواهنة، العقائلة، الفريخات.

### • المفتخرة:

قرية فلسطينية مهجرة، كانت قائمة على رقعة مستوية من الأرض، في الجزء الشرقي الأوسط من سهل الحولة، تقع على نهر كالي بين موقع الشيخ محمد (بالأراضي السورية) وقرية الزواية الفلسطينية، شمال شرقي مدينة صغد وعلى بعد 25 كم عنها بارتفاع 75 م عن مستوى سطح البحر. قُدرت مساحة أراضي القرية 9215 دونم، ولا يوجد تقدير دقيق للمساحة التي بنيت عليها منازل القرية، تتوسط القرى والبلدات الفلسطينية والسورية التالية: قرية الدوّارة شمالاً. قرية الحمراء/الحمرا من الشمال الشرقي. الأراضي السورية شرقاً. قرية خيام الوليد من الجنوب والجنوب الشرقي، وقرية الزاوية غرباً، وقرية الصالحية من الشمال الغربي.

- عائلاتها:

تميم، عمارة، جلبوط، كوسا، المصاروة (المصري)، الخطايبية، السوالمة، عرب الصويلات، سالم، حسين، الهرموش، العرفوش، العيسى.

## • ملاحه:

تقع ملاحه إلى الشمال الشرقي من صفد وتبعد عنها 25 كم، واستولت سلطات الاحتلال على أراضيها البالغة مساحتها 1900 دونم، وأقيمت على أراضيها مستوطنة (موشاف سدى لبعيز) عام 1952م، عدد سكانها عام 1922م حوالي 697 نسمة وفي عام 1931م حوالي 654 نسمة انخفض عدد سكانها لأن سكان قبيلة زبيد من هذه القرية وضموا إلى سكان قرية العلمانية وفي عام 1945م بلغ عدد سكان القرية 980 نسمة.

### - عائلاتها:

عرب الزبيد، قاسم، أحمد، الصالح، العباس، رحيل، محظية، الظاهر، الحسن، العبسي، العثمان، الخطيب، الناصر، خليفة، الهاشم، السعيد، العيسى، عبد العال-الهندي، الشمروخ، شهابي، بشير، طه، موسى، الحسين، عقلة، .

## • ميرون:

قرية فلسطينية مُهَجَّرَة، كانت قائمة على السفح الشرقي لجبل الجرمق غربي مدينة صفد وعلى بُعد 5 كم عنها، بارتفاع يصل إلى 750 م عن مستوى سطح البحر. قُدِّرَتْ مساحة أراضيها بـ 14114 دونم، منها 31 دونم بنيت عليها منازل القرية، تحدها القرى والبلدات التالية: - قرية صفصاف شمالاً. - قرية قديتا من الشمال الشرقي. - قرية عين الزيتون شرقاً. - قرية السموعي جنوباً. - وقرية بيت جن غرباً.

### - عائلاتها:

آل كعوش، قدورة، عوض، كنعان، ايوب، ميس، العلي، مصري، حسين شحادي، محمد عزيز.

## • العابسية:

تقع العابسية إلى الشمال الشرقي من صفد وتبعد عنها 25 كم، وتقع على نهر بانياس قرب الحدود السورية، واستولت سلطات الاحتلال على أراضيها البالغة مساحتها 15400 دونم، وبلغ عدد سكانها عام 1931م حوالي 609 نسمة ارتفع عام 1945م إلى 830 نسمة بما فيها سكان قرية السمان الواقعة إلى الجنوب الشرقي من العابسية.

### - عائلاتها:

البطانجة، المناصرة، الدالشة، المصاروة، لامي، عموري، كايد، موسس، حمزة، حسن، ذيب، ديشوم آل كلال.

## • الناعمة:

قرية فلسطينية مزالة، كانت قائمة فوق رقعة مستوية من الأرض، في الشطر الشمالي الغربي من سهل الحولة، شمال شرقي مدينة صفد وعلى مسافة 26 كم عنها، بارتفاع يبلغ 75 م عن مستوى سطح البحر. قُدرت مساحة أراضي القرية بـ 7155 دنم، شغلت منازل وأبنية القرية ما مساحته 112 دونماً، تتوسط القرى والبلدات التالية: قرية الزوق التحتاني شمالاً، قرية لزازة تليها قرية قيطية من الشمال الغربي، قرية الدوارة شرقاً، قرية الصالحية من الجنوب الشرقي، قرية الزواية / الزوية جنوباً، قرية البويزية من الجنوب الغربي. الأراضي اللبنانية غرباً، قرية الخالصة من الشمال الغربي.

### - عائلاتها:

عائلة أيوب- موسى. عائلة سليمان. عائلة حمود. عائلة شبلي. عائلة مرعي. عائلة مصطفى- معتوق. عائلة حجاج. عائلة المحمد. عائلة اليوسف. عائلة خضير. عائلة الجراد- العبسية. عائلة رحيل. عائلة دخول. عائلة عبد الرزاق. عائلة نمر. عائلة العلي. عائلة مشيرفة. عائلة علي. عائلة سعد. عائلة الجرايدة. عائلة حمد. عائلة دحويش. عائلة الصالح. عائلة السعيد- المرعي. عائلة الحسن. عائلة أميوني. عائلة الصغير.

## • النبي يوشع:

قرية فلسطينية مُهَجَّرَة ( من القرى السبعة)، كانت تنهض على تلال شديدة الانحدار بالقرب من مجرى وادٍ صغير، مشرفة على سهل الحولة، في شمال شرقي مدينة صفد وعلى بُعد 17 كم عنها، وعلى ارتفاع يصل إلى 375 م عن مستوى سطح البحر. كانت مساحتها المبنية تُقدَّر بنحو 16 دونم من مجمل مساحة أراضيها البالغة حوالي 3617 دونم، تحدها القرى والبلدات التالية: - قرية بيسمون شرقاً. - قرية هراوي (عرب الحمدون) جنوباً. - قرية قدس غرباً - قرية جاحولا شمالاً .

### - عائلاتها:

الغول، العلي، الرحال، هراوي، عرب الحمدون، بلاوني، محمد، أحمد، المحمود، صالح، سليمان، ذياب، رحيمة.

## • هونين:

تبعد القرية عن صفد 28,5 كيلو متراً (من القرى السبعة) كانت القرية قائمة على جبل عامل؛ على طرف منحدر يشرف على الشطر الشمالي من سهل الحولة، وقريبة جداً من الحدود اللبنانية. ومع أن التلال المحيطة بالقرية كانت غير مزروعة؛ فقد كانت أراضي الوادي الأدنى منها تزرع. وكان في هونين مسجد ومدرسة ابتدائية للبنين. وكانت الزراعة عماد اقتصاد القرية.

## - عائلاتها:

نابلسي، شحرور، حدروج، شاعر، برقأوي، قليط، منصور، حسون، طهماز، معتوق، بريش، سيد، سلمان، الرخاوي.

## • الويزية:

قرية فلسطينية مُهَجَّرَة، كانت مبنية فوق منطقة قائمة على طبقة من صخور بركانية تتحدّر باتجاه سهل الحولة شمالاً، وشمال شرقي مدينة صغد على بعد 8.5 كم عنها، وعلى ارتفاع حوالي 250م عن مستوى سطح البحر، وكانت مساح أراضيها تبلغ حوالي 3826 دونم.

## - عائلاتها:

عرب الغوارنة.

## • لزازة:

قرية فلسطينية مُهَجَّرَة، كانت قائمة فوق تلة منبسطة على ضفاف نهر الحاصباني الذي ينبع من الأراضي اللبنانية مخترقاً سهل الحولة في شمال مدينة صغد وعلى بُعد 27.5 كم عنها بارتفاع 75 م عن مستوى سطح البحر. قُدِّرَتْ مساحة أراضيها بـ 1586 دونم بُنِيَتْ منازل القرية على مساحة 27 دونم منها، تحدها القرى والبلدات التالية: قرية الخصاص شمالاً، وقرية المنصورة من الشمال الشرقي، وقرية مداحل شرقاً، وقرية قيطية جنوباً، وقرية الخالصة غرباً، والزوق التحتاني من الشمال الغربي.

## - عائلاتها:

شاهين وتضم حمد، إبراهيم، شكري، صلاح، صبري، خالد، خالدية، محمد، سمر، وليد.

## • ماروس:

قرية فلسطينية مهجرة، شمال شرقي مدينة صغد وعلى بُعد 9 كم عنها، أنشئت ماروس في جبال الجليل الأعلى قرب قمة جبلية ترتفع 450 م عن سطح البحر. بلغت مساحتها المبنية حوالي 8 دونم من مجمل مساحة أراضيها البالغة 3183 دونماً، كانت ماروس تتوسط القرى والبلدات التالية: قرية علما شمالاً، ديشوم في الشمال الشرقي، قرية الحسينية شرقاً، قرية دلالة غرباً، أما قرى: الويزية، قباة وعين الزيتون فقد كانت تشكل حدود ماروس الجنوبية والجنوبية الشرقية والغربية. أما عن الحدود الطبيعية فقد كان جبل المخبة يقع شرقها (ارتفاعه 443) على بعد قرابة كيلومتر واحد، ومن شمالها يمر وادي قديرة على بعد 250م، ومن جنوبها الغربي يمر وادي الشبيك على بعد نصف كيلومتر، أما من جنوب القرية فتقع عين البيضا على بعد 750م، وتم اعتبارها أنها ثالث أصغر قرية في قضاء صغد.

#### - عائلاتها:

نيرب، سلطان، عزبي، حسين، صالحه، عساكرة، الصعبي، ال عمر.

#### • بيسمون :

قرية فلسطينية مُزالة، كانت قائمة على رقعة مستوية من الأرض، وتشرف على سهل الحولة من جميع الجهات، وهي من قرى قضاء مدينة صفد وتقع في شمالها الشرقي وتبعد عنها حوالي 16.5 كم، وترتفع 75 م عن مستوى سح البحر. كانت مساحة أراضيها تبلغ حوالي 2102 دونم، تحدها: قرية جاحولا شمالاً، وبحيرة الحولة شرقاً، ومضارب عرب الزبيد (الملاحه) جنوباً، وقرية ديشوم غرباً.

#### - عائلاتها:

عرب الحمدون، هراوي، العلي، ذياب، الغوارنة.

#### • غبّاطية:

قرية فلسطينية مُهَجَّرَة، كانت تتربع فوق تلٍ صخري بين قمتي جبل الجرمق وجبل عدائر، شمال غربي مدينة صفد وعلى بعد 12 كم عنها، بارتفاع يصل إلى 875 م عن مستوى سطح البحر، وتبلغ مساحة أراضيها 2933 دونم، تحدها القرى والبلدات التالية: قرية سعسع تحدها شمالاً، قرية صفصاف شرقاً، قرية حرفيش غرباً، قرية سبلان من الجنوب الغربي، وقرية بيت جن جنوباً

#### • مزارع الدّرج - الدرجة :

مزارع الدراج هي قرية تابعة لقضاء صفد، تتموضع هذه المزارع عند الشريط الضيق الواقع بين بحيرة الحولة ونهر الأردن شرقي مدينة صفد وتبعد عنها مسافة تقارب الـ 13 كم بارتفاع يصل إلى 75 م عن مستوى سطح البحر. تبلغ مساحة أراضي هذه المزارع حوالي 6361 دونم، متضمنة أراضي قرية الدردارة، تمتد أراضي هذه المزارع مابين الحدود الطبيعية والبشرية التالية: قرية الدراششية شمالاً. الحدود السورية شرقاً. قريتي الدردارة ومن ثم منصوره الخيط جنوباً. وبحيرة الحولة ومن ثم قرية تلليل غرباً.



## • خربة الشط - الشط:

خربة قديمة كانت قائمة على أراضي عرب الشمالنة تحاذي خربة العشة باتجاه الغرب وبذلك تقع جنوب عرب الشمالنة تماماً، على شاطئ بحيرة طبرية الشمالي، في تلك المنطقة أقام البريطانيون مركزاً للبوليس مكون من غرفة واحد. الخربة جزء من عرب الشمالنة لم يكن يقيم فيها أحداً من أبناء القرية ولكن كانوا يزرعون الأراضي هناك، وكذلك يأتون بمواشيهم إلى هذه المنطقة لربها من بحيرة طبرية

- العائلات:

عرب الشمالنة

## • عرب النميرات:

عشيرة عربية تعود في نسبها إلى عشيرة النعيم، هذه العشيرة كانت مستقرة، وكانت مضاربها تمتد في القسم الشمالي من وادي الحولة، قرب قرية الويزية شمال شرقي مدينة صفد وعلى بعد 15 كم عنها، وترتفع أراضيها حوالي 220م عن مستوى سطح البحر (قدرناها بذات ارتفاع أراضي قرية الويزية)، التي تقع بجوارها. لا يوجد إحصاء دقيق حول مساحة الأراضي التي كانت تمتلكها العشيرة في المنطقة، تمتد مضارب عشيرة النميرات بين مجموعة أراضي للقرى وهي: قرية كراد البقارة شمالاً، وقرية يرذا شرقاً، وقرية الدردارة من الجنوب الشرقي، وقرية الويزية من الغرب والجنوب الغربي .

- العائلات:

عشيرة النميرات

## • عكبة الجديدة - عكبة

قرية فلسطينية حالية، جنوبي مدينة صفد، أقيمت على أراضي قرية عكبة المحتلة عام 1948، في موقع يبعد نصف كيلومتر تقريباً عن موقع عكبة المدمرة، وبسبب توسع مدينة صفد باتت القرية تبعد عن مدينة صفد حوالي 1.5 كم فقط، وترتفع حوالي 460 م عن مستوى سطح البحر. هذه القرية أقيمت على أنقاض القرية القديمة عام 1949.

لقرية عكبة موقع هام، فهي تتوسط البلدات والقرى التالية: تحدها مدينة صفد شمالاً بمسافة لاتزيد عن 2.5 كم. قرية طوبى الزنغرية شرقاً، وقرية جب يوسف من الجنوب الشرقي، وقرية الشونة جنوباً، وقرية الظاهرية التحتا من الشمال الغربي.

## • مزارع الخوري :

هي مجموعة الأراضي التي امتلكها أبناء السيد أسعد أفندي الخوري، الذي كان عضو المحكمة النظامية في الفترة 1893-1894م، ومن ثم عضو مجلس إدارة القضاء سنة 1904 وسنة 1908م. تعتبر عائلة الخوري من العائلات الصفدية المرموقة، وازداد دورها ونشاطها الاقتصادي والسياسي زمن الانتداب البريطاني. وفي زمن الانتداب البريطاني أيضاً احتكرت العائلة امتياز صيد الأسماك في بحيرة الحولة، وشمال بحيرة طبرية، بينما كان ذلك الامتياز في يد محكرين يهود، وقد برز اسم العائلة من خلال تصديرهم للأسماك المصطادة من بحيرتي الحولة وطبرية إلى مدن فلسطين والدول المجاورة عبر ميناء حيفا. بالإضافة لهذا الامتياز، ارتبط اسم الأسرة بمجموعة من الأراضي الزراعية جنوبي سهل الحولة، وعلى ضفاف بحيرة طبرية وتلك الأراضي تتداخل مع أراضي مجموعة قرى كانت قائمة في محيطها. وعلى هذه الأراضي أقام أبناء أسعد الخوري مزارع متنوعة المحاصيل أبرزها أشجار الحمضيات

- العائلات :

الخوري.

## • مغر الدروز:

قرية فلسطينية مهجرة، على الأرجح أنها كانت تقع بجوار أو على أراضي قرية مغر الخيط شمال شرقي مدينة صفد، معظم المراجع التاريخية التي دونت معلومات عن قرية مدينة صفد لم تذكر مغر الدروز باستثناء ما ذكره المؤرخ مصطفى الدباغ في موسوعته بلادنا فلسطين والمؤرخ شكري عراف في مؤلفه "المواقع الجغرافية في فلسطين الأسماء العربية والتسميات العبرية". ووفقاً لوصف المؤلفين ولمقابلة شفوية تم إجراؤها مع أحد أبناء قرية مغر الخيط، نستنتج أن المغر هذه كانت تقع غربي وجنوب غربي مغر الخيط التي كانت كثيرة المغر، ووفقاً للحاج "محمود البقاعي" ابن قرية مغر الخيط أن منازل القرية كانت أساساً هي تلك المغر التي كانت منحوتة في الصخر، ولاحقاً بنوا منازل حديثة وأقاموا فيها، أما عن مغر الدروز فنستنتج أنها أطلقت على ذلك الجزء القديم من مغر الخيط، ووفقاً للدكتور شكري عراف إن الاخوة الدروز كانوا يبيتون في تلك المغر أيام قيامهم بجراثة أراضيهم الواقعة في سهل الحولة، ومعظمهم كانوا من سكان قرية بيت جن، ومن هنا أطلقت التسمية على هذا المكان. وبالتالي فإن مغر الدروز هي مجرد تسمية أطلقت على جزء من أراضي قرية مغر الخيط وهي ليست قرية مستقلة عنها.

## • الهراوي - عرب الحمدون - خربة الهراوي - عرب المحمدات:

قرية فلسطينية مهجرة، كانت أراضيها تمتد فوق قمة جبل عامل في الجليل الشرقي الأعلى تشرف على سهل الحولة، شمال شرقي مدينة صفد على بعد 20 كم عنها بارتفاع يصل إلى 500 م عن مستوى سطح البحر. قُدِّرَتْ مساحة أراضيها بـ 3726 دونم.

تحدها القرى والبلدات التالية: - قرية النبي يوشع شمالاً، وقرية الملاحه/ عرب الزبيد من الشرق والجنوب والجنوب الشرقي، وقرية ديشوم من الجنوب الغربي، وقرية قدس من الغرب والشمال الغربي، وقرية بيسمون من الشمال الشرقي.

- العائلات:

سكان القرية جميعهم من أصل عشيرة الحمدون التي يعود نسبها إلى عرب المحمدات، ومن هذه العشيرة تتفرع عنها خمس حمائل هي: محمد، أحمد، المحمود، صالح، سليمان، ومنها عائلات أخرى: ذياب، العلي، رحيمة.

## المراجع:

- جمال، كمال وبصول، سماح ؛ ترجمة حليحل، علاء. مناهج هيكله العقائد والمدارك الخاصة بالنكبة الفلسطينية في الوعي الجماعي الإسرائيلي. بيروت: مؤسسة الدراسات الفلسطينية. 2017. ص163.
- الخالدي، وليد. دير ياسين. بيروت: مؤسسة الدراسات الفلسطينية. 2003. 190 ص.
- الخالدي، وليد. فلسطين وصراعنا مع الصهيونية وإسرائيل. بيروت: مؤسسة الدراسات الفلسطينية. 2009. ص479.
- الخالدي، وليد. كي لا ننسى: قرى فلسطين التي دمرتها إسرائيل سنة 1948 وأسماء شهدائها. بيروت: مؤسسة الدراسات الفلسطينية. 2001. ص846.
- خليفة، أحمد وجبور، سمير. الثورة العربية الكبرى في فلسطين 1936 - 1939: الرواية الإسرائيلية الرسمية. بيروت: مؤسسة الدراسات الفلسطينية. 1989. ص583.
- الدباغ، مصطفى مراد. الموجز في تاريخ الدول الإسلامية وعهودها في بلادنا فلسطين. بيروت: دار الطليعة، 1981.
- الدباغ، مصطفى مراد. موسوعة بلادنا فلسطين. مؤسسة الدراسات الفلسطينية. ط. 2. 2018.
- دروس الماضي وتحديات الحاضر واستراتيجيات المستقبل: فلسطين والفلسطينيون؛ تحرير جميل هلال. بيروت: مؤسسة الدراسات الفلسطينية. 2012. ص177.
- الرميلي، الوليد بن حماد. فضائل القدس: دراسة تحليلية. بيروت: مؤسسة الدراسات الفلسطينية والمكتبة. 2019. ص174.
- زريق، رائف. القضية الفلسطينية وحل الدولة/الدولتين. رام الله: مؤسسة الدراسات الفلسطينية. 2014. ص89.

- ساروفيم، جانيت وحمودي، سناء. قرارات الكمم المتحدة بشأن فلسطين والصراع العربي الإسرائيلي، مج 6. 1999 – 2004. بيروت: مؤسسة الدراسات الفلسطينية. 2007. ص 641.
- سعيد، حسن ابراهيم؛ مراجعة نصار، عصام. يافا من من الغزو النابليوني إلى حملة ابراهيم باشا (1799 – 1831). بيروت: مؤسسة الدراسات الفلسطينية. 2008. ص 303.
- الشريف، ماهر ؛ ترجمة كنج، صفاء. 100 عام على تصريح بلفور و 70 عاماً على قرار تقسيم فلسطين. بيروت: مؤسسة الدراسات الفلسطينية. 2017. ص 260.
- الشريف، ماهر ونصار، عصام. تاريخ الفلسطينيين وحركتهم الوطنية. بيروت: دار ابن خلدون: مؤسسة الدراسات الفلسطينية، 2018. ص 379.
- شوفاني، الياس. الموجز في تاريخ فلسطين السياسي (منذ فجر التاريخ حتى سنة 1949). بيروت: مؤسسة الدراسات الفلسطينية. 2003. ص 609.
- صالح، جهاد. رواد النهضة الفكرية والأدبية وأعلامها في فلسطين. 2017  
<https://www.emaratalyoum.com/life/culture/2016-02-15>
- صيقل، مي ابراهيم. حيفا العربية 1918 – 1939: التطور الاجتماعي والاقتصادي. بيروت: مؤسسة الدراسات الفلسطينية. 2003. ص 368.
- العارف، عارف. نكبة بيت المقدس والفردوس المفقود 1947 – 1949. صيدا: مؤسسة الدراسات الفلسطينية. 2013. ص 1558.
- عثمانة، خليل. فلسطين في خمسة قرون: من الفتح الإسلامي حتى الغزو الفرنسي (634). 1099. بيروت: مؤسسة الدراسات الفلسطينية. 2002. ص 528.
- عراف، شكري. المواقع الجغرافية في فلسطين: الأسماء العربية والتسميات العبرية. بيروت: مؤسسة الدراسات الفلسطينية. 2004. ص 601.
- عقل، أحمد. سجل المحكومين بالإعدام في فلسطين في عهد الانتداب البريطاني - arab48.e- . kutub. London. 2021م .

- الفقي، ابراهيم. قوة التفكير. القدس: مكتبة القدس. 2008. ص392.
- فلسطين: تاريخها وقضيتها: المرحلة المتوسطة. مؤسسة الدراسات الفلسطينية وجمعية
- القدس: تاريخ المستقبل: دراسات في حاضر وماضي مدينة القدس؛ تحرير عصام نصار. بيروت: مؤسسة الدراسات الفلسطينية. 2010. ص531.
- المقاصد الخيرية. بيروت: مؤسسة الدراسات الفلسطينية وجمعية المقاصد الخيرية. 1987. ص40.
- مناع، عادل. تاريخ فلسطين في أواخر العهد العثماني، 1700 . 1918 (قراءة جديدة). بيروت: مؤسسة الدراسات الفلسطينية. 2003. ص391.
- منير، سبير. اللد في عهدي الانتداب والاحتلال. بيروت: مؤسسة الدراسات الفلسطينية. 2003. ص181.
- نمر، عباس. مقدساتنا وأطماع اليهود، القدس: وزارة الاوقاف، مطبعة دار الأيتام. 1999.
- Walid Khaldi. The Anglo-American Committee of Inquiry 1946، Journal of Palestine Studies vol 35، no. 1 (autumn 2005). 60-79 P.



الكشاف





118	أم البرج - الخليل
236	أم التوت - جنين
369	أم التوت - حيفا
222	ام الحيران عتير - بئر السبع
369	أم الدفوف - حيفا
217	ام الرشراش او المرشش - بئر السبع
236	أم الريحان - جنين
370	أم الزينات - حيفا
371	أم الشوف - حيفا
74	أم الصفا - رام الله
100	أم العمدة - الخليل
372	أم العمدة - حيفا
469	أم الغنم - الناصرة
237	أم الفحم - جنين
424	أم الفرج - يافا
369	أم القطوف (أم القطف) - حيفا
175	أم الكلاب - غزة
208	أم النصر - غزة
266	أم خالد - طولكرم
237	أم دار - جنين
127	أم ريش - الخليل
81	أم سلمونة - بيت لحم
5	أم طوبا - القدس
348	أم عجرة - بيسان
469	أم قبي - الناصرة
157	أم كلخة - الرملة
295	أماتين - قلقيلية
469	إندور أو عين دور - الناصرة
310	أودلا - نابلس
310	أوصرين - نابلس

(ب)	
الصفحة	المحتويات
36	باب الواد - القدس
311	الباذان - نابلس
219	الباطل - بئر السبع
297	باقة الحطب - قلقيلية
269	باقة الشرقية - طولكرم
269	باقة الغربية - طولكرم
55	بتونيا - رام الله
81	بتير - بيت لحم

(أ)	
الصفحة	المحتويات
310	ابروقين - نابلس
369	أبطن - حيفا
485	آبل القمح - صفد
143	أبو الفضل - الرملة
216	أبو تلول - بئر السبع
216	أبو جبارة جبارات - بئر السبع
4	أبو ديس - القدس
216	أبورواع جبارات - بئر السبع
368	أبو زريق - حيفا
424	أبو سنان - يافا
48	أبو شخيدم - رام الله
152	أبو شوشة - الرملة
368	أبو شوشة - حيفا
130	أبو عواد (قبيلة بني عواد) - الخليل
34	أبو غوش - القدس
49	أبو قش - رام الله
217	أبو مدين - النصيرات حناجرة - بئر السبع
86	أبو نجيم - بيت لحم
25	إجراش - القدس
369	إجزم - حيفا
406	إجليل الشمالية - يافا
407	إجليل القبليّة - يافا
406	إجليل (أو جليل) - يافا
310	إجنسنيا - نابلس
99	إذنا - الخليل
149	اذنبا - الرملة
266	ارتاح - طولكرم
219	ارتيمات أبي العدوس - بئر السبع
80	أرطاس - بيت لحم
223	أرنب - بئر السبع
174	إسدود - غزة
313	اسكاكا - نابلس
347	الأشرفية (فلسطين) - بيسان
37	إشوع - القدس
370	إعبلين - حيفا
125	إعزيز - الخليل
424	إقرت - يافا
267	اكتابة - طولكرم
469	إكسال - الناصرة

128	البكارة - الخليل
315	بلاطة - نابلس
375	بلد الشيخ - حيفا
269	بلعا - طولكرم
52	بلعين - رام الله
181	بني سهيلة - غزة
103	بني نعيم - الخليل
487	بني نمير - صفد
316	بورين - نابلس
487	البويزية - صفد
373	بويشات - حيفا
404	بيار عدس - يافا
374	البياضة - حيفا
39	بيت اجزا - القدس
8	بيت اكسا - القدس
9	بيت الجمال - القدس
104	بيت الروش التحتا - الخليل
104	بيت الروش الفوقا - الخليل
23	بيت أم الميس - القدس
100	بيت أمر - الخليل
316	بيت أمرين - نابلس
297	بيت أمين - قلقيلية
102	بيت أولا - الخليل
317	بيت إيبا - نابلس
28	بيت ثول - القدس
81	بيت جالا - بيت لحم
100	بيت جبرين - الخليل
9	بيت جديرة - القدس
181	بيت جرجا - غزة
427	بيت جن - يافا
143	بيت جيز (الرملة) - الرملة
182	بيت حانون - غزة
317	بيت حسن - نابلس
10	بيت حنينا - القدس
317	بيت دجن (نابلس) - نابلس
405	بيت دجن (يافا) - يافا
182	بيت دراس - غزة
10	بيت دقو - القدس
52	بيت ريما - رام الله
82	بيت ساحور - بيت لحم
35	بيت ساريس - القدس

51	بدرس - رام الله
7	بدو - القدس
485	البدو - صفد
7	بدو الجهالين - القدس
314	بديا - نابلس
187	بربرة - غزة
372	برة قيسارية - حيفا
150	البرج - الرملة
316	بردلة - نابلس
116	البرضية - الخليل
243	برطعة - جنين
147	برفيليا - الرملة
51	برقة - رام الله
188	برقة - غزة
313	برقة (نابلس) - نابلس
243	برقين (جنين) - جنين
486	بركاء - صفد
270	بركة الفالق (بصّة الفالق) - طولكرم
103	بركوسيا - الخليل
52	برهام - رام الله
423	البروة - يافا
145	البرية - الرملة
23	البريج - القدس
179	البريج - غزة
184	برير - غزة
85	بريضة - بيت لحم
373	بريكة - حيفا
315	بزاريا - نابلس
373	بسمة طبعون - حيفا
151	بشيت - الرملة
425	البصة - يافا
179	البطاني الشرقي - غزة
180	البطاني الغربي - غزة
486	البطيحة - صفد
373	البطيحات - حيفا
180	بعلين - غزة
425	بعنة - يافا
470	البعينة (النجدات) - الناصرة
129	البقعة أو البقاع - الخليل
426	بقيعة - يافا
426	البقيعة الغربية - يافا

348	البيرة (بيسان) - بيسان
488	بيريا - صفد
375	بيسان (حيفا) - حيفا
519	بيسمون - صفد

(ت)

الصفحة	المحتويات
218	الترايين نجمات الصانع - بئر السبع
427	ترشيحا - يافا
105	ترقوميا - الخليل
57	ترمسعيا - رام الله
244	تعنك - جنين
124	تفوح - الخليل
82	تقوع - بيت لحم
319	تل - نابلس
428	التل - يافا
211	تل الترمس - غزة
349	تل الخنيزير - بيسان
219	تل السبع - بئر السبع
352	تل الشوك - بيسان
105	تل الصافي - الخليل
428	تل الهنود - يافا
226	تل عراد - بئر السبع
448	التلاوي - طبريا
461	تلحوم السمكية - طبريا
319	تلفيت (نابلس) - نابلس
488	تليل - صفد
123	التواني - الخليل
320	تياسير - نابلس
230	التيها - بئر السبع
167	التيينة - اللد

(ث)

الصفحة	المحتويات
92	ثيرة - بيت لحم

(ج)

الصفحة	المحتويات
489	جاحولا - صفد
267	الجاروشية - طولكرم

34	بيت سوريك - القدس
143	بيت سوسين - الرملة
53	بيت سيرا - رام الله
158	بيت شنة - الرملة
41	بيت صفافا - القدس
183	بيت طيمة - غزة
23	بيت عتاب - القدس
183	بيت عفا - غزة
123	بيت عمرة - الخليل
32	بيت عنان - القدس
101	بيت عوا - الخليل
54	بيت عور التحتا - رام الله
54	بيت عور الفوقا - رام الله
125	بيت عينون - الخليل
91	بيت فجار - بيت لحم
318	بيت فوريك - نابلس
243	بيت قاد - جنين
103	بيت كاحل - الخليل
183	بيت لاهيا - غزة
397	بيت لحم - حيفا
76	بيت لقيا - رام الله
270	بيت ليد - طولكرم
24	بيت محسير - القدس
104	بيت مرسم - الخليل
167	بيت نبالا - اللد
101	بيت نتيف - الخليل
11	بيت نقوبا - القدس
53	بيت نوبا - رام الله
318	بيت وزن - نابلس
319	بيتا (نابلس) - نابلس
55	البيتين - رام الله
244	بير الباشا - جنين
271	بئر السكة - طولكرم
470	بئر المكسور (الحجيرات) - الناصرة
55	بير زيت - رام الله
159	بير سالم - الرملة
158	بئر ماعين - الرملة
27	بير نبالا - القدس
315	بئر يعقوب - نابلس
56	البيرة - رام الله
128	البيرة (الخليل) - الخليل

207	الجلدية - غزة
245	جلقموس - جنين
246	الجملة - جنين
376	الجملة - حيفا
156	جليا - الرملة
413	الجماسين - يافا
321	جماعين - نابلس
58	جمالة - رام الله
220	الجمامة - بئر السبع
167	جمزو - اللد
84	جناتا - بيت لحم
167	جنداس - اللد
246	جنزور - جنين
297	جنصافوط - قلقيلية
320	جنيد - نابلس
25	الجورة - القدس
185	الجورة (عسقلان) - غزة
83	جورة الشمعة - بيت لحم
322	جوريش - نابلس
189	جولس - غزة
429	جولس - يافا
12	الجيب، القدس - القدس
58	جيبييا - رام الله
190	الجية - غزة
297	جيت - قلقيلية
377	جيذا - حيفا
271	جيوس - طولكرم
298	جيوس - قلقيلية

(ح)	
الصفحة	المحتويات
374	الحارثية - حيفا
323	حارس - نابلس
298	حبله - قلقيلية
106	حتا - الخليل
190	حتا - غزة
298	حجة - قلقيلية
470	الحجيرات - الناصرة
84	الحجيلة - بيت لحم
122	حدب العلقة - الخليل
122	حدب الفوار - الخليل

493	الجاعونة - صفد
120	جالا - الخليل
320	جالود - نابلس
50	الجانية - رام الله
489	جُب يوسف - صفد
229	جبارات القدس - بئر السبع
289	جبارة - طولكرم
188	جباليا - غزة
83	جبة الذيب - بيت لحم
244	جبع - جنين
376	جبع - حيفا
11	جبع القدس - القدس
105	جبعة - الخليل
83	الجبعة - بيت لحم
377	جبل الكرمل - حيفا
12	جبل المكبر - القدس
321	جبل باي يزيد - نابلس
321	جبل جرزيم - نابلس
245	جبل حريش - جنين
470	جبل طابور - الناصرة
322	جبل عيبال - نابلس
117	الجبيلية - الخليل
352	جبول - بيسان
428	جت، يانوح - يافا
189	جحر الديك - غزة
377	جذرو - حيفا
237	الجديدة - جنين
428	الجديدة والمكر - يافا
245	جريا - جنين
407	جريشة - يافا
489	جزاير الحنداج - جزاير الحنداج - صفد
377	جسر الزرقة - حيفا
353	جسر المجامع - بيسان
207	جسير - غزة
487	الجش - صفد
374	الجعارة - حيفا
135	الجفتلك - أريحا
57	جفنا - رام الله
245	جلبون - جنين
271	جلجوليا - طولكرم
57	جلجيليا - رام الله

274	خربة البرج - طولكرم
154	خربة البويرة - الرملة
33	خربة التنور-علاز السفلى - القدس
110	خربة الجذور - الخليل
272	خربة الجراد - طولكرم
272	خربة الجملة - طولكرم
246	خربة الجوفة - جنين
303	خربة الخراب - قلقيلية
247	خربة الخروبة - جنين
221	خربة الخسيف - بئر السبع
210	خربة الخصاص - غزة
378	خربة الدامون - حيفا
129	خربة الدير - الخليل
85	خربة الدير - بيت لحم
479	خربة الرومة - الناصرة
303	خربة الزاكور - قلقيلية
353	خربة الزاوية - بيسان
273	خربة الزبايدة - طولكرم
33	خربة الزعرورة - القدس
379	خربة السركس - حيفا
109	خربة السكة - الخليل
379	خربة السوامر - حيفا
110	خربة السيماء - الخليل
520	خربة الشط - الشط - صفد
380	خربة الشونة - حيفا
25	خربة الشيخ سعد - القدس
273	خربة الشيخ ميسر - طولكرم
354	خربة الطاقة - بيسان
262	خربة الطرم - جنين
479	خربة الطويل - الناصرة
247	خربة الطيبة - جنين
154	خربة الظهرية - الرملة
493	خربة العقابة - العقبية - صفد
25	خربة العمور - القدس
33	خربة العمور - القدس
324	خربة الفارسية - نابلس
221	خربة القريتين - بئر السبع
129	خربة الكرمل - الخليل
380	خربة الكسابر - حيفا
26	خربة اللوز - القدس
108	خربة المجد - الخليل

448	حدثة - طبريا
162	الحديثة - الرملة
490	حُرفيش - صفد
32	حزما - القدس
129	الحسكة - الخليل
490	الحسينية - صفد
429	الحسينية - يافا
449	حظين - طبريا
492	الحقاب - صفد
106	حلحول - الخليل
84	الحلقوم - بيت لحم
191	حليقات - غزة
191	حمامة - غزة
449	الحمة - طبريا
462	حمة طبريا أو حمى السدود - طبريا
347	الحمرا (فلسطين) - بيسان
505	الحمرا - الحمراء - صفد
349	الحميدية - بيسان
322	حوارة (نابلس) - نابلس
220	حورة - بئر السبع
84	حوسان - بيت لحم
406	الحويطات - يافا
211	حي الشجاعية - غزة
210	حي الشيخ رضوان - غزة

(خ)	
الصفحة	المحتويات
107	خاراس - الخليل
490	الخالصة - صفد
32	الخان الأحمر - القدس
491	خان الدوير - صفد
192	خان يونس - غزة
378	خبيزة - حيفا
382	خرب أخرى - حيفا
272	خربة ابتان - طولكرم
450	خربة أبو زينة - طبريا
58	خربة أبو فلاح - رام الله
492	خربة أبو لوزة - الشمالنة - صفد
430	خربة إدمت - يافا
33	خربة اسم الله - القدس
272	خربة الاشقر - طولكرم

430	خربة عرين (إيريين) - يافا
291	خربة عزون - طولكرم
323	خربة عطية - نابلس
110	خربة غوينة التحتا - الخليل
110	خربة غوينة الفوقا - الخليل
380	خربة قمبرزة - حيفا
492	خربة كزازة - صفد
381	خربة لد العوادين - حيفا
324	خربة مصمار - نابلس
247	خربة نزلة زيد - جنين
431	خربة واد جعتون - يافا
493	خربة وقاص-القدح - صفد
323	خربة يانون - نابلس
272	خربة يما - طولكرم
59	خربتا المصباح - رام الله
76	خربتا بني حارث - رام الله
108	خرسا - الخليل
156	خروبة - الرملة
379	الخربية - حيفا
192	خرزاعة - غزة
221	خشم زنة - بئر السبع
494	الخصاص - صفد
82	الخضر - بيت لحم
162	الخلايل - الرملة
86	خلة الحداد - بيت لحم
111	خلة الضبع - الخليل
86	خلة اللوزة - بيت لحم
128	خلة صالح - الخليل
237	الخلجان - جنين
156	خلدة - الرملة
220	الخلصة - بئر السبع
130	خله المية - الخليل
85	خله زكريا - بيت سكاريا - بيت لحم
383	خوالد - حيفا
494	خيام الوليد - صفد
418	الخيرية - يافا
157	الخيمة - الرملة

(د)

الصفحة	المحتويات
374	الدار البيضاء - حيفا

126	خربة المجد - الخليل
273	خربة المجدل - طولكرم
247	خربة المطلة (جنين) - جنين
381	خربة المنارة - حيفا
274	خربة المنشية - طولكرم
381	خربة المنصورة - حيفا
491	خربة المنظار - صفد
299	خربة النبي الباس - قلقيلية
85	خربة النخلة - بيت لحم
450	خربة الوعرة السوداء - طبريا
109	خربة ام الشقف - الخليل
380	خربة أم العلق - حيفا
43	خربة أم اللحم - القدس
353	خربة أم صأبونة - بيسان
449	خربة أو خان المنية - طبريا
147	خربة بيت الفار - الرملة
86	خربة بيت تعمر - بيت لحم
378	خربة- تل البرج - حيفا
430	خربة تل البير الغربي - يافا
273	خربة جبارة - طولكرم
430	خربة جدين - يافا
124	خربة جمزو - الخليل
110	خربة جمورة - الخليل
324	خربة حارث - نابلس
272	خربة خريش - طولكرم
471	خربة دار الطويل - الناصرة
110	خربة دير شمس - الخليل
378	خربة رأس علي - حيفا
273	خربة رمل زيتا -خربة قزازة - طولكرم
154	خربة زكريا - الرملة
274	خربة زكور - طولكرم
108	خربة زنوتا - الخليل
379	خربة سعسع - حيفا
109	خربة سلامة - الخليل
125	خربة سلمة - الخليل
109	خربة سوبا - الخليل
129	خربة صافا الفوقا والتحتا - الخليل
299	خربة صير - قلقيلية
248	خربة ظهر العبد - جنين
247	خربة عبد الله اليونس - جنين
109	خربة عتير - الخليل

325	دير بلوط - نابلس
61	دير جرير - رام الله
136	دير حجلة - أريحا
431	دير حنا - يافا
60	دير دبوان - رام الله
108	دير رازح - الخليل
15	دير رافات - القدس
125	دير سامت - الخليل
169	دير سلامة - اللد
194	دير سنيد - غزة
326	دير شرف - نابلس
168	دير طريف - اللد
63	دير عمار - رام الله
27	دير عمرو - القدس
248	دير غزالة - جنين
61	دير غسانة - رام الله
62	دير قديس - رام الله
137	دير قرنطل - أريحا
37	دير مار سابا - القدس
155	دير محيسن - الرملة
120	دير نخاس - الخليل
62	دير نظام - رام الله
29	دير ياسين - القدس
496	ديشوم - صفد

(د)

الصفحة	المحتويات
112	ذكرين - الخليل
274	ذنابة - طولكرم

(ر)

الصفحة	المحتويات
248	رابا - جنين
112	رأبود - الخليل
268	الراس - طولكرم
14	راس أبو عمار - القدس
496	الرأس الأحمر - صفد
299	راس الطيرة - قلقيلية
14	راس العمود - القدس
158	راس العين - الرملة

382	دار الحنون - حيفا
87	دار صلاح - بيت لحم
390	دالية الروحاء - حيفا
390	دالية الكرمل - حيفا
429	الدامون - يافا
169	دانيال - اللد
471	دبورية - الناصرة
450	دبورية - طبريا
471	الدحي - الناصرة
494	الدرباشية - صفد
495	الدردارة - صفد
497	دفنة - صفد
495	دلآنة - صفد
451	الدهمية - طبريا
203	دمرة - غزة
360	دنة - بيسان
407	دهمش - يافا
121	الدوارة - الخليل
495	الدوارة - صفد
131	الدوايمة - الخليل
87	الدوحة - بيت لحم
111	دورا - الخليل
59	دورا القرع - رام الله
324	دوما (فلسطين) - نابلس
28	دير أبان - القدس
60	دير ابيزيع - رام الله
248	دير أبو ضعيف - جنين
59	دير أبو مشعل - رام الله
324	دير استيا - نابلس
431	دير الأسد - يافا
193	دير البلح - غزة
325	دير الحطب - نابلس
120	دير الذبان - الخليل
61	دير السودان أو دير الست - رام الله
31	دير الشيخ - القدس
124	دير العسل التحتا - الخليل
124	دير العسل الفوقا - الخليل
274	دير الغصون - طولكرم
433	دير القاسي - يافا
30	دير الهوى - القدس
154	دير أيوب - الرملة



473	زرزير - الناصرة
250	زرعين - جنين
374	الزرغانية - حيفا
147	زرنوقة - الرملة
451	الزطية - طبريا
88	زعترة - بيت لحم
343	زعترة - نابلس
5	الزعيم - القدس
113	زكريا (الخليل) - الخليل
277	زلفا - طولكرم
382	زمارين - حيفا
452	زنجرية - طبريا
498	الزنجرية - زحلح - صفد
175	الزهراء - غزة
327	زواتا - نابلس
209	الزوايدة - غزة
497	الزوق التحتاني - صفد
498	الزوق الفوقاني - صفد
498	الزوية - صفد
432	الزيب - يافا
114	زيتا - الخليل
276	زيتا (طولكرم) الشعراوية - طولكرم
328	زيتا جماعين - نابلس
119	زيف - الخليل

(س)	
الصفحة	المحتويات
432	ساجور - يافا
351	الساخنة - بيسان
417	سارونة - يافا
410	السافرية - يافا
417	ساقية - يافا
328	سالم (نابلس) - نابلس
350	السامرية - بيسان
311	الساوية - نابلس
328	سبسطية - نابلس
499	سبلان - صفد
433	سحمانا - يافا
426	سختين - يافا
162	السدرة (تل البطيخ) - الرملة
64	سردا - رام الله

275	راس العين - طولكرم
300	راس عطية - قلقيلية
63	راس كركر - رام الله
326	رافات - نابلس
113	رافات (الخليل) - الخليل
15	رافات القدس - القدس
327	رافيديا - نابلس
16	الرام - القدس
249	الرامة - جنين
431	الرامة - يافا
275	رامين - طولكرم
87	رخمة أو عيلة على أو خربة علي - بيت لحم
296	الرشا - قلقيلية
113	رعنا - الخليل
194	رفح - غزة
113	رقعة - الخليل
451	الرقيبات - طبريا
472	رُمات الهيب - الناصرة
472	رُمانة - الناصرة
249	رمانة - جنين
74	رمون - رام الله
409	رنتية - يافا
64	رنتيس - رام الله
222	رهط - بئر السبع
326	روجيب - نابلس
422	الرويس - يافا
382	الريحانية - حيفا
496	ريحانية - صفد
122	الريحية - الخليل
472	الرينة - الناصرة

(ز)	
الصفحة	المحتويات
238	الزاوية - جنين
311	الزاوية - نابلس
238	الزبايدة - جنين
238	زبدة - جنين
360	زبعة - بيسان
249	زبوبا - جنين
136	الزبيدات - أريحا
217	الزربة جبارات - بئر السبع

250	سيلة الظهر - جنين
-----	-------------------

(ش)	
الصفحة	المحتويات
64	شبتين - رام الله
75	شبتين - رام الله
454	الشجرة - طبريا
145	شحمة - الرملة
17	شرفات - القدس
355	شطة (بيسان) - بيسان
454	شعارة - طبريا
435	شعب - يافا
17	شعفاط - القدس
391	شفا عمرو - حيفا
66	شقبا - رام الله
225	شقيب - بئر السبع
375	الشلالة - حيفا
156	شلتا - الرملة
88	الشوارة - بيت لحم
276	شوفة (قرية) - طولكرم
508	الشوكا الفوقا - غجر - صفد
500	الشوكة التحتا - صفد
195	شوكت الصوفي - غزة
500	الشونة - صفد
131	شويكة - الخليل
277	شويكة - طولكرم
376	الشيخ بريك - حيفا
5	الشيخ جراح - القدس
435	الشيخ داود/ دنون - يافا
6	الشيخ سعد - القدس
411	الشيخ مونس - يافا
126	الشيخوخ - الخليل

(ص)	
الصفحة	المحتويات
115	صافا - الخليل
501	الصالحية - صفد
251	صانور - جنين
394	صبارين - حيفا
218	الصبيحين-الصباحين-(المسعوديين العازمة) - بئر السبع

330	سرطة - نابلس
434	سروح - يافا
38	سطاف - القدس
499	سعسع - صفد
107	سعير - الخليل
276	سفارين - طولكرم
24	السفلى - القدس
185	سُكُير (صقير) - غزة
155	سلبيت - الرملة
329	سلفيت - نابلس
415	سلمة - يافا
65	سلواد - رام الله
39	سلوان - القدس
452	سمخ-منشية سمخ - طبريا
452	السمرا - طبريا
461	السمكية - طبريا
115	السموع - الخليل
499	السموعي - صفد
217	السميري حناجرة - بئر السبع
434	السميرية - يافا
500	السنبرية - صفد
65	سنجل - رام الله
391	السنديانة - حيفا
454	سنوريا - طبريا
329	سنيريا - نابلس
300	سنيرية - قلقيلية
21	السواحة الشرقية - القدس
22	السواحة الغربية - القدس
217	السواخنة-الفراحين-(المحمديين العازمة) - بئر السبع
226	السواركة - بئر السبع
195	السواركة - غزة
434	سواعد - يافا
197	السوافير - غزة
198	السوافير الشرقية - غزة
198	السوافير الغربية - غزة
473	سولم - الناصرة
453	السيبانة - طبريا
410	سيدنا علي/ الحرم - يافا
240	سيريس - جنين
354	سيرين - بيسان
238	السيلة الحارثية - جنين

435	طمرة - يافا
331	طمون - نابلس
392	الطنطورة - حيفا
503	طوبا الزنغرية الهيب - صفد
503	طوبا أو عرب الهيب - صفد
331	طوباس - نابلس
18	الطور- جبل زيتون - القدس
252	طورة الشرقية - جنين
252	طورة الغربية - جنين
355	الطيبة - بيسان
239	الطيبة - جنين
50	الطيبة - رام الله
278	الطيبة - طولكرم
355	طيبة الزعبية - بيسان
393	الطيرة - حيفا
67	الطيرة - رام الله
411	الطيرة - يافا
356	الطيرة (بيسان) - بيسان
278	طيرة المثلث - طولكرم
275	طيرة بني صعب - طولكرم
170	طيرة دندن - اللد
504	طيظبا - صفد

128	الصرة - الخليل
330	صرة (نابلس) - نابلس
30	صرعة - القدس
38	صرعة - القدس
394	الصفند - حيفا
151	صفند الخراب - الرملة
151	صفند العمار - الرملة
66	صفا - رام الله
502	صفصاف - صفد
473	صفورية - الناصرة
502	صلحة - صفد
196	صموئيل أو صميل - غزة
416	صميل (المسعودية) - يافا
251	صندلة - جنين
38	صوبا - القدس
35	صور باهر - القدس
115	صوريف - الخليل
300	صوفين - قلقيلية
501	الصيداء - صفد
278	صيذا - طولكرم
157	صيدون - الرملة
251	صير (جنين) - جنين

(ظ)	
الصفحة	المحتويات
116	الظاهرية - الخليل
502	الظاهرية التحتا - صفد
218	الظلام ابي جويعد و (القلازين تياها) - بئر السبع
252	ظهر المالح - جنين
88	ظهر الندى - بيت لحم

(ض)	
الصفحة	المحتويات
503	الضاهريّة الفوقة - صفد
296	الضبعة (قلقيلية) - قلقيلية
354	الضحاك - بيسان
474	الضميدة - الناصرة

(ع)	
الصفحة	المحتويات
255	عابا - جنين
516	العابسية - صفد
504	العابسية-العابسية - صفد
71	عأبود - رام الله
70	عارورة - رام الله
152	عافر - الرملة
253	عائين - جنين

(ط)	
الصفحة	المحتويات
454	الطابغة - طبريا
128	طاروسة - الخليل
7	الطالبية - القدس
131	الطبقة - الخليل
116	طرامة - الخليل
474	طرعان - الناصرة
330	طلوزة - نابلس
474	طمرة - الناصرة

506	عرب الشمالية - صفد
479	عرب الصبيح - الناصرة
357	عرب الصفا - بيسان
463	عرب العرامشة - طبريا
356	عرب العريضة - بيسان
436	عرب الغوارين - يافا
392	عرب الفقراء - حيفا
413	عرب القرعان - يافا
132	عرب الكعابنة والزويديين - الخليل
383	عرب المفجر - حيفا
461	عرب المواسي - طبريا
436	عرب النعيم - يافا
395	عرب النفيعات - حيفا
520	عرب النميرات - صفد
392	عرب ظهرة الضميري - حيفا
160	عرب بينا - الرملة
254	عربونة (جنين) - جنين
42	عرتوف أو عرطوف - القدس
224	عرعرة - بئر السبع
396	عرعرة - حيفا
255	العركة - جنين
506	العريفية - صفد
301	عزبة الأشقر - قلقيلية
301	عزبة الطبيب - قلقيلية
301	عزبة جلعود - قلقيلية
302	عزبة سلمان - قلقيلية
491	العزيرة - عشيرة العزيرات - صفد
332	عزموط - نابلس
302	عزون - قلقيلية
302	عزون بن عثمة - قلقيلية
475	العزير - الناصرة
93	العساكرة - بيت لحم
389	عسفا - حيفا
335	عسكر - نابلس
302	عسلة - قلقيلية
223	عسلوج - بئر السبع
23	عسلين - القدس
464	عشائر قضاء طبريا - طبريا
333	عصيرة الجنوبية - نابلس
332	عصيرة الشمالية - نابلس
67	عطارة - رام الله

209	العبدالة - غزة
408	العباسية - يافا
126	عبدة - الخليل
198	عبديس - غزة
199	عبسان - غزة
200	عبسان الصغير - غزة
200	عبسان الكبير - غزة
67	عبوين - رام الله
89	العبيات (هندازة) - بيت لحم
88	العبيدية - بيت لحم
455	العبيدية - طبريا
396	عتليت - حيفا
279	عتيل (طولكرم) - طولكرم
253	عجة - جنين
144	عجنجول - الرملة
117	عجور - الخليل
69	عجول - رام الله
130	العديسة - الخليل
253	عرابة (جنين) - جنين
437	عزابة البطوف - يافا
335	عراق التايه - نابلس
200	عراق المنشية - غزة
332	عراق بورين (قرية) - نابلس
201	عراق سويدان - غزة
222	العراقيب - بئر السبع
254	عرانة - جنين
448	العرب (البدو) في قضاء طبريا - طبريا
414	عرب أبو الكشك - يافا
357	عرب البشتاوي - بيسان
357	عرب البواطى - بيسان
90	عرب التعامرة - بيت لحم
412	عرب الجرامنة - يافا
43	عرب الجهالين - القدس
90	عرب الرشيدة - بيت لحم
300	عرب الرماضين الجنوبي - قلقيلية
301	عرب الرماضين الشمالي - قلقيلية
505	عرب الزبيد - صفد
414	عرب السافرية - يافا
436	عرب السمينية (خربة الصوانة) - يافا
414	عرب السوالمه - يافا
474	عرب الشبلي (الصبيح) - الناصرة

138	عين السلطان - أريحا
255	عين السهلة - جنين
335	عين الشبلي - نابلس
224	عين حصب - بئر السبع
393	عين حوض - حيفا
19	عين حيمد - القدس
19	عين رافا - القدس
68	عين سنيا - رام الله
69	عين عريك - رام الله
395	عين غزال - حيفا
68	عين قينيا - رام الله
20	عين كارم - القدس
475	عين ماهل - الناصرة
69	عين يبرود - رام الله
336	عينبوس - نابلس

### (غ)

الصفحة	المحتويات
438	الغابسية - يافا
519	غباطية - صفد
384	الغبية التحتا - حيفا
383	الغبية الفوقا - حيفا
509	غرابة - صفد
358	الغريز - بيسان
350	الغزاوية - بيسان
336	غور الفارعة - نابلس
456	غُوَيْر أبو شوشة - طبريا

### (ف)

الصفحة	المحتويات
358	القاتور - بيسان
509	فارة - صفد
177	القالوجة - غزة
407	فجة - يافا
256	فحمة (جنين) - جنين
256	فراسين - جنين
510	الفراضية - صفد
337	فرخة - نابلس
283	فرديسيا - طولكرم
303	فرعتا - قلقيلية

239	العطارة (جنين) - جنين
176	العطاطرة - غزة
252	عقابا - جنين
312	العقبة - نابلس
137	عقبة جبر - أريحا
333	عقريا (نابلس) - نابلس
312	العقربانية - نابلس
42	عقور - القدس
279	عكابة - طولكرم
506	عكبرة - صفد
520	عكبرة الجديدة - عقبرة - صفد
18	علاز - القدس
42	علاز - القدس
279	علاز - طولكرم
507	علما - صفد
507	العلمانية - صفد
223	العمارة - بئر السبع
437	عمقا - يافا
144	عمواس - الرملة
334	عمورية (قرية) - نابلس
508	عموقة - صفد
120	عنان الصغير - الخليل
119	عنان الكبير - الخليل
159	عنابة - الرملة
18	عناثا - القدس
280	عنبتا - طولكرم
255	عنزة (قرية) - جنين
136	العوجا (أريحا) - أريحا
224	عوجا حفير - بئر السبع
176	العودة - غزة
334	عورتا - نابلس
335	عوريف - نابلس
455	عولم - طبريا
36	العيزرية - القدس
19	العيسوية - القدس
455	عيلبون - طبريا
475	عيلوط - الناصرة
437	عين الأسد - يافا
343	عين البيضاء - نابلس
137	عين الديوك الفوقا - أريحا
505	عين الزيتون - صفد

385	قرية معاوية - حيفا
337	قربوت - نابلس
153	قزازه - الرملة
6	القسطل - القدس
22	القسطل - القدس
178	القسطينية - غزة
224	قصر السر - بئر السبع
338	قصرة - نابلس
229	القطاطوة - بئر السبع
153	قطرة - الرملة
20	قطنه - القدس
283	قفين - طولكرم
118	قلقس - الخليل
13	قلنديا - القدس
284	قلنسوة - طولكرم
385	قنير - حيفا
339	قوزة - نابلس
338	قوصين - نابلس
148	قولة (قولية) - الرملة
358	قومية (بيسان) - بيسان
384	قيرة - حيفا
338	قيرة - نابلس
201	قيزان النجار - غزة
386	قيسارية - حيفا
512	قيطية - صفد
463	القبيلات - طبريا
118	قيلة - الخليل

(ك)	
الصفحة	المحتويات
438	الكابري - يافا
440	كأبول - يافا
386	الكبابير - حيفا
386	كبارة - حيفا
123	كدنا - الخليل
512	كراد البقارة - صفد
512	كراد الغنامة - صفد
201	كرتيا - غزة
332	كردلة - نابلس
119	كرزة - الخليل
397	كركور - حيفا

509	فرعم - صفد
280	فرعون - طولكرم
417	الفروخية - يافا
336	فروش (بيت دجن) - نابلس
354	فرونة - بيسان
384	فريديس - حيفا
375	الفريديس - حيفا
438	فسوطة - يافا
137	فصايل - أريحا
225	فطيس - بئر السبع
256	فقوعة - جنين
118	فقيقيس - الخليل
283	فلامية او فلمة - طولكرم
303	فلمة - قلقيلية
296	الفندق - قلقيلية
239	الفندقومية - جنين

(ق)	
الصفحة	المحتويات
284	قاقون - طولكرم
13	قالونيا - القدس
160	القباب - الرملة
257	قباطية - جنين
510	قباغة - صفد
337	قبلان - نابلس
12	القبو - القدس
66	قبيا - رام الله
6	القببية - القدس
161	القببية (شاهين) - الرملة
184	قبيلة جبرات القدس - غزة
511	قدس - صفد
511	قديتا - صفد
511	القديرية - النوبرية - صفد
338	قراوة بني حسان - نابلس
75	قراوة بني زيد - رام الله
90	قرى وبلدات عشائر بدو عرب التعامرة - بيت لحم
385	قرية تل الشمام - خربة دباشة - حيفا
196	قرية سمس - غزة
211	قرية صوفا - غزة
385	قرية كعبية - حيفا

339	كفل حارس - نابلس
240	الكفير - جنين
258	كفيرات - جنين
148	الكنيسة - الرملة
72	كوبر - رام الله
287	كور (طولكرم) - طولكرم
202	الكوفخة - غزة
476	كوكب أبو الهيجاء - الناصرة
360	كوكب الهوا - بيسان
202	كوكبا - غزة
121	كوزبة - الخليل
440	كويكات - يافا
85	كيسان - بيت لحم

(ل)

الصفحة	المحتويات
312	اللبن الشرقية - نابلس
48	اللبن الغربي - رام الله
75	اللبن الغربي - رام الله
240	اللجون - جنين
518	لأزة - صفد
149	اللطرون - الرملة
41	لфта - القدس
218	اللقىة - بئر السبع
457	لوبيا - طبريا
340	لوزة (قرية) - نابلس

(م)

الصفحة	المحتويات
340	مادما - نابلس
518	ماروس - صفد
8	المالحة - القدس
513	المالكية - صفد
236	المانية (جنين) - جنين
259	مثلث الشهداء - جنين
441	مجد الكروم - يافا
458	المجدل - طبريا
462	المجدل - طبريا
176	المجدل (عسقلان) - غزة
340	مجدل بني فاضل - نابلس

121	الكرمل - الخليل
121	كريسة الشرقية - الخليل
30	كسلا - القدس
225	كسيفة (تل الملح) - بئر السبع
289	كفا - طولكرم
339	كفر الديك - نابلس
284	كفر اللبد - طولكرم
288	كفر برا - طولكرم
513	كفر برعم - صفد
303	كفر ثلث - قلقيلية
285	كفر جمال - طولكرم
257	كفر دان - جنين
258	كفر راغي - جنين
285	كفر رمان - طولكرم
286	كفر زيباد - طولكرم
287	كفر سابا - طولكرم
456	كفر سبت - طبريا
439	كفر سميع كسرى - يافا
286	كفر صور - طولكرم
409	كفر عانة - يافا
287	كفر عبوش - طولكرم
19	كفر عقب - القدس
439	كفر عنان - يافا
70	كفر عين - رام الله
288	كفر قاسم - طولكرم
304	كفر قودم - قلقيلية
387	كفر قرع - حيفا
339	كفر قليل - نابلس
258	كفر قود - جنين
457	كفر كما - طبريا
476	كفر كئا - الناصرة
304	كفر لاقف - قلقيلية
386	كفر لام - حيفا
72	كفر مالك - رام الله
359	كفر مصر - بيسان
476	كفر مندا - الناصرة
71	كفر نعمة - رام الله
440	كفر ياسيف - يافا
359	كفرة - بيسان
387	كفرتا (كفريتا) - حيفا
387	الكفرين - حيفا

259	مسلمية (جنين) - جنين
206	المسمية الصغيرة - غزة
206	المسمية الكبيرة - غزة
361	مسيل الجزل - بيسان
477	المشهد - الناصرة
372	مشيرفة - حيفا
397	مشيرفة - حيفا
186	المصدر - غزة
260	مُصمُص - جنين
458	مَعذر - طبريا
91	المعصرة - بيت لحم
477	معلول - الناصرة
442	معليا - يافا
122	معين - الخليل
149	المغار - الرملة
462	المغار - طبريا
514	مُغر الخيط - صفد
521	مغر الدروز - صفد
187	المغراقة - غزة
115	مغلس - الخليل
51	المغير - رام الله
241	المغير (جنين) - جنين
515	المفتخرة - صفد
261	مقبيلة - جنين
516	ملاحة - صفد
416	ملبس - يافا
459	المنارة - طبريا
242	المنسي - جنين
371	المنسي عرب بنها - حيفا
92	المنشية - بيت لحم
260	المنشية - جنين
486	المنشية - صفد
268	المنشية - طولكرم
441	المنشية - يافا
372	منشية زبدة - حيفا
397	منشية زبدة (السعدية) - حيفا
150	المنصورة - الرملة
515	المنصورة - صفد
459	المنصورة - طبريا
187	المنصورة - غزة
442	المنصورة - يافا

168	مجدل يابا الصادق - اللد
477	المجيدل - الناصرة
203	المحرقة - غزة
409	المحمودية / المر - يافا
21	مخماس - القدس
148	المخيزن - الرملة
158	مخيزن - الرملة
198	مخيم الشاطئ للاجئين - غزة
121	مخيم العروب - الخليل
126	مخيم الفوار - الخليل
205	مخيم المغازي - غزة
205	مخيم النصيرات - غزة
205	مخيم خان يونس - غزة
205	مخيم دير البلح - غزة
206	مخيم رفح - غزة
341	مخيم نور الشمس - نابلس
514	مداحل - صفد
296	المدور - قلقيلية
73	المدية - رام الله
415	المر أو المحمودية - يافا
91	مراح رياح - بيت لحم
91	مراح معل - بيت لحم
138	مرج الغزال - أريحا
138	مرج النعجة - أريحا
314	مردة - نابلس
351	المرصص - بيسان
259	مركة (جنين) - جنين
388	المزار - حيفا
350	المزار (بيسان) - بيسان
241	المزار (جنين) - جنين
479	مزارب - الناصرة
521	مزارع الخوري - صفد
519	مزارع الدرّج - الدرّجة - صفد
73	مزارع النوباني - رام الله
441	المزرعة - يافا
49	المزرعة الشرقية - رام الله
48	المزرعة الغربية - رام الله
169	المزيرة - اللد
340	مسحة - نابلس
289	مسكة - طولكرم
36	المسكوبية أو المجمع الروسي - القدس



443	النهر - يافا
132	نوبا - الخليل
261	نورس - جنين
138	النويعمة - أريحا
478	نين - الناصرة

(هـ)	
الصفحة	المحتويات
241	الهاشمية - جنين
131	الهجرة - الخليل
521	الهاراوي - عرب الحمدون - خربة الهاراوي - عرب المحمدات - صفد
204	هربيا - غزة
204	هوج - غزة
388	هوشة - حيفا
517	هونين - صفد

(و)	
الصفحة	المحتويات
22	وادي الجوز - القدس
460	وادي الحمام - طبريا
291	وادي الحوارث - طولكرم
304	وادي الرشا - قلقيلية
211	وادي السلقا - غزة
123	وادي الشاجنة - الخليل
222	وادي الشريعة - بئر السبع
290	وادي الشعير - طولكرم
94	وادي العرايس - بيت لحم
291	وادي القباني - طولكرم
389	وادي النسناس - حيفا
94	وادي النيص - بيت لحم
150	وادي حنين - الرملة
93	وادي رجال - بيت لحم
389	وادي عارة - حيفا
93	وادي فوكين - بيت لحم
478	الورقاني - الناصرة
390	وعرة السريس - حيفا
37	الولجة - القدس
448	الوهيب - طبريا
518	الويزية - صفد

514	منصورة الخيط - صفد
92	المنية - بيت لحم
186	المواصي - غزة
121	مورق، كوم، وبيت مقدوم وحمصة - الخليل
404	المويلح - يافا
260	ميثلون - جنين
516	ميرون - صفد
488	الميس - صفد
442	ميعار - يافا

(ن)	
الصفحة	المحتويات
459	ناصر الدين - طبريا
517	الناعمة - صفد
477	الناعورة - الناصرة
313	الناقورة (نابلس) - نابلس
296	النبي الياس - قلقيلية
161	النبي رويين - الرملة
73	النبي صالح - رام الله
34	النبي صموئيل - القدس
136	النبي موسى (أريحا) - أريحا
517	النبي يوشع - صفد
209	نجد - غزة
92	نحالين - بيت لحم
443	نحف - يافا
208	النزلة - غزة
289	نزلة أبو النار (الشعراوي) - طولكرم
267	النزلة الشرقية - طولكرم
261	نزلة الشيخ زيد (جنين) - جنين
268	النزلة الغربية - طولكرم
268	النزلة الوسطى - طولكرم
290	نزلة عيسى - طولكرم
313	النصارية (نابلس) - نابلس
203	النصر - غزة
341	نصف جبيل - نابلس
31	نطاف - القدس
160	النعاني - الرملة
196	نعليا - غزة
73	نعلين - رام الله
460	النقيب - طبريا
459	نمرين - طبريا

(ي)	
الصفحة	المحتويات
396	الياجور - حيفا
418	يازور - يافا
342	ياسوف - نابلس
207	ياصور - غزة
342	ياصيد - نابلس
478	يافة الناصرة - الناصرة
461	ياقوق - طبريا
159	يالو - الرملة
242	اليامون - جنين
444	يانوح - يافا
490	يانوح وحت - صفد
342	يانون - نابلس
361	يبلى - بيسان
146	يبنا - الرملة
342	يتما - نابلس
444	يركا - يافا
127	يطا - الخليل
262	يعبد - جنين