

شكرا لمن رفع الكتاب على الشبكة، قمنا بتنسيق الكتاب وتخفيض حجمه
مكتبة فلسطين للكتب المصورة

<https://palslinebooks.blogspot.com>

د. يوسف احمد شبل

متى سمعان بوري

عكا: تراث وذاكرات



دار المراء

956.94
B776.2
H. Hadamoud

يحق الطبع محفوظ

الطبعة الأولى

بيروت ١٩٩٢


دار الفكر للطباعة والنشر

رأس بيروت، شارع الكويت، بناية مكارم، الطابق الخامس، تلفون: ٨٠١٦٨٨

متی سمان بوری

د. یوسف احمد شبل

عگا:

تراث و ذکریات



المحتويات

الصفحة

٧	الاهداء
٨	مقدمة : متى بوري ويوسف شبل
٩	كلمة شكر
	الفصل الأول:
١١	تاريخ مدينة عكا
	الفصل الثاني:
٢٨	جغرافية عكا ومعالمها
	الفصل الثالث:
٤٣	قضاء عكا - مناطق وقراء العربية
٦٤	- الحرب والمواقع التاريخية لقرى قضاء عكا
٧١	- القرى والمستعمرات اليهودية في عكا اثناء الانتداب البريطاني
٧١	- القرى والمستعمرات اليهودية بعد النكبة
	الفصل الرابع:
٧٧	اقتصاديات عكا في عهد الانتداب
	الفصل الخامس:
٨٧	الحياة الثقافية والاجتماعية والرياضية والأدبية في عكا
	الفصل السادس:
١٠٩	المواجهة وسقوط عكا
١٢٠	- أهالي عكا في الشتات
	الفصل السابع:
١٢٣	عكا في صور

شرح الصور الواردة في كتاب

«عكا: تراث وذكريات» ١٢٤

ملحق رقم ١:

عائلات عكا حسب الحروف الأبجدية ١٢٧

ملحق رقم ٢:

شخصيات من عكا ١٣٦

ملحق رقم ٣:

اسماء الرسميين والاطباء والصيادلة والمهندسين والمحامين في عكا ١٣٩

صناعيون وتجار من عكا ١٤١

اهداء

إلى شهداء عكا

الذين سقطوا على ترابها

دفاعا عن عروبتها

عكا: تراث وذكريات

مقدمة

هذه الربوة كانت مَلْعَباً
كم بَنِينا من حصاها أربعاً
وانثنينا فمحوها الأربعا
وتهوّن الأرض إلّا موضعا
من قصيدة «جَبَلُ التوباد» لأحمد شوقي

هذا الكتاب الذي نضعه بين يدي القارئ العربي هو تحفة متواضعة، نابعة من القلب، وإن جاءت متأخرة، لمدينة عكا التاريخية والجميلة الواقعة في الجزء الشمالي من الساحل الفلسطيني والتي كانت مسقطاً لرأسينا حيث أبصرنا النور لأول مرة وعشنا على شواطئها الساحرة وسورها العظيم ومروجها الخضراء أحلى أيام طفولتنا وشبابنا وذلك قبل أن تبدأ هجرة الشعب العربي الفلسطيني إلى حيث لا يزال يكافح أينما حلّ من أجل أرضٍ وهويّة.

وكلّنا أمل بان رحلة العذاب هذه قد آن لها أن تشارف على نهايتها.

متى بوري و يوسف شبيل

كلمة شكر

لا بد لنا في مطلع هذا الكتاب من تقديم كلمة شكر لكل من ساهم معنا في إعداده وعمل على مساعدتنا بحيث أصبح كتابنا هذا بين أيدينا وإيدي كل الذين أثنوا على فكرة إعداده وشجعونا على إتمامه وتحول من حلمٍ إلى حقيقة.

اننا نخصّ بالشكر اولئك الذين أمدّونا ببعض المعلومات القيّمة حول مختلف نواحي شؤون الحياة في مدينة عكا. ونذكر منهم الأخ حسن أبو رقة الذي لم يتوان عن تزويدنا بالمعلومات المتوفرة لديه بأدلاً الكثير من وقته وجهده لجمع ما يستطيع من معلومات إضافية والتأكيد على صحة معلومات أخرى. كما اننا نشكر الحاج الجليل السيد مصطفى السعدي والسادة أنيس عوض ويوسف خوري ويوسف أبو النجا على جهودهم في هذا السبيل. أما الذين شجعونا فهم كثر والله الحمد نذكر منهم الدكتور نقولا زيادة المؤرخ العربي المعروف والذي عاش عشر سنوات في عكا كانت - وكما يردد دائماً - من أجل سنوات حياته والتي امضاها في تعليم جيلٍ كامل من شباب مدينة عكا اطلال الله في عمره، والدكتور امين موافي الذي كان مدرسا لثلاث سنوات في عكا والدكتور أنيس عبدالله صايغ رئيس تحرير «الموسوعة الفلسطينية» وغيرهم.

أما المنهجية التي اتبعناها في جمع المعلومات الضرورية، فكانت متعدّدة الجوانب ومزيجاً من مراجعة المصادر المتوفرة والتي تناولت تاريخ وجغرافية واقتصاديات مدينة عكا مثل «الموسوعة الفلسطينية» و«موسوعة المدن الفلسطينية» وكتاب «بلادنا فلسطين» وغيرها، ومن خلال الاستماع لاقوال البعض من اهالي عكا الذين عاشوا فترة الانتداب البريطاني بكاملها ١٩٢٠ - ١٩٤٨، إضافة لمعلومات وذاكرة المؤلفين الوفيرتين اللذين عاشا فترة من حياتهما في عكا حيث لا تزال معالمها وذكراياتها الغالية ماثلة في ذهنيهما ومحفورة في قلبيهما ووجدانيهما.

ولا حاجة للقول بأن أية أخطاء تاريخية أو معلوماتية هي من مسؤولية الكاتبين دون سواهما ويشفع لهما في ذلك القول العربي المأثور: «من أصاب فله أجران ومن اخطأ فواحد».

وأخيراً نأمل ان يكون هذا الكتاب باكورة اعمال أخرى وحافزاً لكتب ومقالات مستقبلية عن مدينة عكا وقضاءها وذلك من أجل خلق عملية تواصل بين الجيل الذي عاش في مدينة عكا وقضاءها وفي ربوع فلسطين، وبين الاجيال الحاضرة والقادمة والتي أبصرت النور في الغربه والتي لم تأل وجهداً في سبيل الكفاح من اجل العودة واسترداد الحقوق المشروعة للشعب العربي الفلسطيني .

والله ولي التوفيق .

الفصل الأول

تاريخ مدينة عكا

يَدَّعي اليهود أن عكا بلدهم ولكن الحقيقة التاريخية تنفي ذلك اذ انها مدينة عربية كنعانية منذ الألف الثالث قبل الميلاد ولم تكن بلدهم في يومٍ من الأيام كما يدَّعون. أما العبرانيون فلم يستطيعوا الوصول إليها لا من خلال غزوات يشوع بن نون للمدن الكنعانية ولا من خلال حكم الملك داود بين ١٠٠٠ - ٩٧٠ ق. م.

سقطت المدينة بأيدي المصريين بقيادة تحتمس الثالث في العام ١٤٧٩ ق.م. عند اجتياحه المدن السورية، ثم بيد الفرعون سيتي الأول في العام ١٣٤٤ ق.م. خضعت للملك الأشوري شلمنصر الخامس في القرن الثامن قبل الميلاد. ولما اجتاحت الفرس في القرن السادس ق.م. جميع المدن السورية أصبحت عكا جزءاً من الامبراطورية الفارسية الكبرى التي شملت الشرق الأوسط بأكمله. وبقيت المدينة على هذه الحال حتى جاءت حملات الاسكندر المقدوني في الثلث الأخير من القرن الرابع ق.م. حيث اجتاحتها كما اجتاحت كل المدن السورية في ذلك الحين.

بعد عهد الاسكندر جاء عهد البطالمة [البطالسة] واصبحت عكا قاعدة رئيسية لهم ودعوها «بتولومايس» نسبة الى بطليموس الثاني ملكهم ٢٨٣ - ٢٤٧ ق.م. وكان للبطالمة [البطالسة] دار لسك العملة في عكا وقد ظلت محفظة بهذا الاسم حتى الفتح العربي الإسلامي الذي اعاد لها اسمها العربي الكنعاني «عكا». أما في عهد السلوقيين الذي تلى عهد البطالمة [البطالسة]، فقد كان لعكا نوع من الاستقلال الداخلي يدير شؤونها مجلس خاص وكغيرها من المدن الساحلية والتجارية في فلسطين، كان أهلها يجيدون التكلّم باليونانية. وفي العام ٦٩ ق.م. احتلها بجيوشه (ديكران الأرمني) بعد ان اجتاحت سوريا بكاملها.

اثناء العصر السلوقي كانت عكا في أوج مجدها الثقافي اليوناني المتداخل مع السامية والتي أفرزت تياراً حضارياً مميزاً، واستمر هذا التيار الحضاري في العصر الروماني الذي تلى بعد اجتياحهم سوريا ودخول القائد «هومي» إلى عكا

في العام ٦٤ ق.م. ، وارتفعت مكانتها التجارية وازدهرت وخاصة بعد إنشاء الطريق الساحلي بين انطاكية شمالاً ورفع جنوباً في عهد الامبراطور الروماني نيرون ٥٤ - ٦٨ م. واصبحت أهم مراكز تجارة السمك. واشتهرت بصناعة النسيج وصيغه بالأرجوان وقد زارها بولس (أحد رسل المسيحية والمبشرين بها في القرن الأول الميلادي) في رحلته إلى القدس مما ساعد على انتشار المسيحية في المنطقة آنذاك. وفي العام ٤٧ ق.م. زارها يوليوس قيصر. واستقبل فيها هيرودوس الكبير ضيفه اوكتافيوس (الامبراطور أوغسطس فيما بعد) استقبلاً رائعاً فخماً. وكانت في العهد الروماني ميناءً بحرياً مرموقاً كما كانت مقراً للعمليات الحربية التي كانت تقوم بها الجيوش الرومانية مع حلفائها.

وفي العام ٢٩٥ م. انقسمت الامبراطورية الرومانية إلى شرقية وغربية، واصبحت عكاً جزءاً من الامبراطورية الشرقية (البيزنطية) واستمرت كذلك حتى القرن السابع زمن الفتوحات الإسلامية العربية. وفي عهد الامبراطور هديران ١٣٧ م. تمّ تعبيد الطريق التي تصل عكا بالجليل فكانت الثانية بعد طريق انطاكية ورفع مروراً بعكاً والتي عُبدت في عهد الرومان.

الفتوحات الإسلامية

احتلّ عكاً شرحبيل بن حسنة عام ٦٣٦ م. وخضعت لسلطة معاوية بن أبي سفيان عندما أصبح والياً على سوريا في العام ٦٤٠ م. وقد أمر معاوية بترميم ما هُدم منها وإنشأ فيها اسطولاً بحرياً بعد ما ظفر بأحواض لبناء السفن من العهد البيزنطي. في العام ٦٤٩ م. جرّد معاوية من ميناء عكاً الحملة البحرية الأولى على جزيرة قبرص وأتبعها في العام ٦٥٤ بحملة بحرية ثانية على جزيرة رودس وبذلك كانت عكاً أول ميناء عربي قام منه المسلمون العرب بأولى غزواتهم في البحر الأبيض المتوسط حيث تتنقل منه واليه الافواج المسلحة. اشتهرت عكاً في العصر الأموي بالتجارة والصناعة كما انها كانت وما زالت لها خبرة بالزيتون وزراعتها واستخراج الزيت منه وكذلك قصب السكر واستخراج السكر منه. واستمرت عكاً في ازدهار طوال العهود العربية. وفي عهد عبد الملك بن مروان وسّع عكاً وملأها بالجنود. أما في عهد هشام بن عبد الملك ٧٢٤ - ٧٤٣ م. ، فقد جدّدها وأقام فيها قصراً فخماً. وفي عهد الخليفة العباسي «المتوكل على الله» ٨٤٧ - ٨٦١ م. أمر باعادة مصانع السفن إلى عكاً بعد ان كانت قد نقلت إلى صور.

في العام ٨٧٧ م. استولى أحمد بن طولون على عكا فهاله ما رأى من ضعف في حصونها وقلاعها فأمر بتقويتها وانشأ فيها قاعدة بحرية وحصنها وأقام برجاً فوق سورها. وبذلك أصبحت عكا أمنع المدن الساحلية السورية وقد عهد إلى المهندس المقدسي «أبو بكر البناء» بتولي اعمال التحصين والبناء. وفي منتصف القرن العاشر الميلادي خضعت للأخشيديين الى ان قضى الفاطميون على الأخشيديين ودخلوا عاصمتهم «الفسطاط» وكان ذلك في العام ٩٦٩ م ودخلت سوريا في حوزتهم وبقي الفاطميون في عكا حتى نهاية القرن إلا في فترات كان السلجوقيون يتناوبون معهم على حكمها.

في العهد الفاطمي وفي اوائل القرن الحادي عشر الميلادي حكم عكا «بدر بن عبدالله» لفترة وجيزة، وبقي في عكا إلى حين استدعاه الخليفة الفاطمي (المستنصر بالله) ١٠٣٦ - ١٠٤٩ طالباً منه العون في حكم مصر التي عمّتها الفوضى بعد مقتل الوزير اليازوري وانتشر فيها القحط والغلاء والمرض فلّبي النداء ونزل مصر عام ١٠٧٤ م. مصطحباً جنده الفلسطيني والمال الذي اقترضه من تجار عكا وأثريائها فولّاه «المستنصر بالله» منصب الوزارة وحكم مصر حكماً مطلقاً. وفي اثناء ولاية بدر بن عبدالله لعكا ولد ابنه «الفضل أحمد أبو القاسم» ونشأ فيها واستردّ القدس من السلاجقة عام ١١٠٨ م. قبل سقوطها بيد الفرنج بأقل من عام واحد. وبقي هذا العكاوي في حروب مستمرة حتى وفاته عام ١١٢٢ م. ان بدر بن عبدالله كان يلقب بـ «الجمّالي» لأنه كان مملوكاً لجمال الدين بن عمار الكتابي احد ولاة طرابلس الشام.

عهد الصليبيين

سعى الصليبيون للاستيلاء على عكا وذلك لحماية الدولة التي اسسوها في فلسطين في أواخر القرن الحادي عشر الميلادي. وكانت عكا آنذاك تحت الحكم الفاطمي. ففي العام ١١٠٢ م. اسرت السفن الفاطمية في عكا سفينة تحمل مسافرين وتجاراً من الفرنجة وبيعوا في سوق الرقيق في القاهرة فخشي ملك القدس بلدوين الأول سوء العاقبة فحاصر عكا في ربيع ١١٠٣ م. ولكنه عجز عن فتحها فانسحب راجعاً من حيث أتى فعاود الكرة في العام ١١٠٤. واستعان باسطولي جنوي وبيزا المؤلفين من عدد كبير من السفن والقطع البحرية وحاصرها حصاراً محكماً من البر والبحر وعلى الرغم من دفاع أهلها عنها بقيادة المملوك (زهر الدين الجيوشي) قائد القوات الفاطمية في البلدة آنذاك طيلة عشرين يوماً

فانها سقطت بيده واصبحت في ذلك الحين الميناء الرئيسي لمملكة القدس اللاتينية وغدت ميناءً لشحن كل مايرد من دمشق من السلع إلى الغرب. زار عكا الرحالة الألماني تيودور ريتش عام ١١٧٢ فوصفها بأنها «مدينة كبيرة كثيرة السكان» ووصفها ابن جبير عام ١١٨٤ بقوله «إنها مرفأ لكل سفينة والمشبهة في عظمتها بالقسطنطينية وهي مجتمع السفن والرفاق وملتقى تجار المسلمين والنصارى من جميع الأفاق، سككها وشوارعها تغص بالزحام وتضيق فيها مواقع الاقدام». ويقول ياقوت الحموي عام ١٢١٥ م: «عكا أحسن بلاد الساحل وأعمرها في أيامنا هذه» وفي الحديث ونقلًا عن الموسوعة الفلسطينية صفحة ٢٩٣ المجلد ٣ «طوبى لمن رأى عكا». ويقول الرحالة السويسري الألماني «بوركهارت» في رحلته عام ١٨١٢: «عكا مدينة حصينة ذات قوة هائلة ولها ميناء كبير جيد في جنوبها تستطيع السفن ان ترسو فيه».

صلاح الدين الأيوبي

في العاشر من تموز عام ١١٨٧ استرجع القائد العربي الكبير صلاح الدين عكا بانتصاره على الصليبيين وذلك بعد معركة «حطين» مباشرة. عاد الصليبيون لحصار عكا مدة عام واستعادوها في ١٢ تموز ١١٩١ ليبقوا فيها قرناً كاملاً.

الصليبيون في عكا

خلال حكم الصليبيين لعكا دبّ النزاع بينهم وتنافسوا للسيطرة عليها وتمكن جماعة من أهل بيزا من حكمها وأقصوا عنها أهل جنوى والبندقية يؤيدهم في ذلك الملك غي دي لوبيزيان، ملك عكا آنذاك، والذي نصب ملكاً مدى الحياة. لكن كونراد الذي اتفق على ان يرث العرش بعد «غي» لقي مصرعه في حادث عام ١١٩٢ م. فبقيت ايزابيلا زوجته ارملة لكنها كانت تستطيع الزواج ممن تشاء لتنقل إليه عرش مملكة عكا فوقع اختيارها على هنري كونت شامبانيا وابن اخت ريتشارد ملك انكلترا فتزوجته وأقاما معاً في قلعة عكا.

في ٢٠ ايلول ١١٩٢ م. عقدت هدنة بين صلاح الدين والفرنجة قبل ان يبحر ريتشارد إلى بلاده، ولكن ما لبث صلاح الدين ان توفي وذلك في ٤ آذار ١١٩٣ م. وبوفاته دبّ الخلاف بين ملوك الأيوبيين فاستفاد الفرنج من هذا الصراع مما أدى إلى إطالة اقامتهم في عكا.

دبّ الخلاف بين هنري زوج ايزابيلا وبين رجال الكنيسة الذين لم يتّوجّه وبالتالي لم يعترفوا به ملكاً على عكا، ثم دبّ خلاف آخر بينه وبين أهل بيزا النافذين في عكا والذين كانوا من أنصار الملك «غي» الذي ما زال يطمع في عرش عكا لكنه (أي «غي») توفي عام ١١٩٤ فهدأت خواطر هنري ولكن هنري توفي عام ١١٩٧ م. دون أن يحقق ما كان يحلم به كملكٍ على عكا وأدى ذلك إلى اضطراب شؤون عكا فقدم اليها من قبرص ملكها أموري الثاني وتزوج من ايزابيلا بتأييد من البابا أنوسنت الثالث وتوج ملكاً على عكا عام ١١٩٨ ثم توفي في العام ١٢٠٥ م. فبقي العرش مع ايزابيلا لكنها توفيت هي الأخرى فتولّت العرش ابنتها ماريا وتزوجت من يوحنا برين عام ١٢١٠ م. وتمّ تنصيبها على المملكة الصليبية في عكا ولكن الملكة ماريا توفيت بعد أن وضعت ابنتها «بولندا» التي انتقل الملك اليها بوصاية والدها يوحنا برين، ويعد أن اتجه يوحنا المذكور بجيوشه الى دمياط طامعاً في السيطرة على مصر، وجَد هناك مقاومة عنيفة حيث تحالّف الكامل محمد الأيوبي صاحب مصر مع صاحب دمشق وصاحب حلب وصاحب حمص فاضطر للانسحاب عائداً إلى عكا بعد أن عقد معاهدة مع الكامل محمد الأيوبي. عمل يوحنا على تشييط التجارة مع الأيوبيين ثم سافر إلى أوروبا وأتمّ زواج ابنته «بولندا» من الامبراطور فردريك الثاني. وفي العام ١٢٤٣ م. انتخب البارونات «اليكس ملكة قبرص» وصيّة على عرش عكا ولكنها توفيت عام ١٢٤٦ م. بعد ثلاث سنوات من وصايتها وخلفها على عرش قبرص ابنها هنري الثاني فعمد هذا الى تعيين باليان إبلىن نائباً عنه في عكا. ولمّا توفي باليان خلفه أخوه يوحنا سيد أرسوف.

في العام ١٢٥٨ كانت الملكة «بلايسانس» ملكة على قبرص ووصية على ابنها الملك هوغ وقد تمكنت في ذلك العام وبمساعدة أخيها بوهمند السادس صاحب طرابلس، من النجاح في مطالبتها بعرش عكا لابنها هوغ باعتباره الوريث الوحيد الشرعي لها. في العام ١٢٨٩ م. توفي الملك هوغ بعد أن بذل جهوداً كثيرة في استعادة سلطانه على الشرق الفرنجي وخلفه ابنه الأكبر يوحنا حيث توجّ أولاً ملكاً على قبرص ثم تمّ تنصيبه ملكاً على عكا. وكان ذلك في العام ١٢٨٩.

في العام ١٢٨٩ عقد هنري الثاني معاهدة سلام مع السلطان قلاوون مدّتها عشر سنوات وعشرة أشهر وعشرة أيام، لكن الفرنج خرقوها في عكا حيث تحرّش افراد من المجموعات الصليبية وهاجموا كل من تزياً بلباس شرقي،

وتعرّض للقتل عدد كبير من نصارى العرب مما أثار قلاوون فأعلن الجهاد وشاركه معظم المدن والقرى الشامية وأخذ يستعدّ فأقام خارج القاهرة لاستكمال تجهيزاته لكنه مرض وتوفي العام ١٢٩٠ م. وتقلّد من بعده ابنه الأشرف خليل بن قلاوون الذي حاول الفرنج استرضاءه وطلبوا منه معاهدة يضع فيها شروطه ولكنه لم يقبل هذا العرض فجّهز حملة سار بها مع عساكره المصرية وأرسل للعساكر الشامية بأمرها بالحضور لمساعدته في فتح عكا. وهكذا فقد حاصرها أربعة وأربعين يوماً ودكّها ليل نهار باثنين وتسعين منجنيقاً ودخلها بجيوشه في ٢٨ أيار عام ١٢٩١ واختفت آثار الصليبيين منذ ذلك التاريخ في كل ديار الشرق بعد أن دمرهم بن قلاوون وهرب الملك هنري الثاني إلى قبرص حيث بقي ملكاً عليها.

ابن قلاوون

في عهده برزت عظمة عكا كمدينة واسعة الأرجاء وبها مرفأٌ ممتاز وأصبحت ملتقى التجّار من مسيحيين ومسلمين ومركزاً حضارياً بارزاً ومن أحسن بلاد الساحل وأعمرها، وتكاثر عدد سكانها ومزّت بفترة مزدهرة وعصر ذهبي وقاربت عظمتها مدينة «القسطنطينية». لكنها حاكمها بن قلاوون دمرها وأشعل فيها الحرائق وهدم أسواقها خوفاً من أن تعود رأس حربة للأفرنج يغيرون منها على الموانئ السورية، فأضعفها وأساء إلى سمعتها التجارية والبحرية، فانخفض عدد سكانها وتقلّص عدد قاصديها وتراجعت مكانتها وبقيت على هذا الحال ثلاثة قرون متتالية كان تقدمها العمراني ضعيفاً إلى أن استولى عليها العثمانيون إثر معركة «مرج دابق» شمالي حلب.

عهد المماليك: ١٢٥٠ - ١٥١٧

حكم المماليك مصر وبلاد الشام وتوابعهما وضم المماليك أقواماً من الأتراك والشركس وغيرهم ممن كانوا أسرى حرب أو يستدعون للخدمة في الجيش ولعل اسم «المماليك» الذي يوحي بالعبودية لا يدل على دورهم الكبير في القضاء على الصليبيين والوقوف في وجه الغزو التتاري. والحقيقة أن لهم دوراً حضارياً لا يُنكر ويقسم المماليك إلى قسمين: الأتراك والشراكس.

المماليك الأتراك

في عهد المملوك قطز ملك مصر وصلت جحافل التتار إلى بلاد الشام فسير الجيوش لمحاربتهم والتقى الجمعان عند عين جالوت التي تقع بين بيسان

ونابلس ودارت رحى المعركة فانصر ملك مصر مع حلفائه من العرب والتركمان على التتار وكان يقود المعركة ومعه الأمير ركن الدين بيبرس. بعد هذه المعركة استولى بيبرس على السلطة في مصر والشام ويُعدّ أول المماليك العظام ومؤسس سلطانهم الحقيقي وتستند عظمته إلى الحملات التي جرّدها على الصليبيين ومَهَّدت السبيل لانتصار حلفائه من بعده عليهم. فقد قضى على مملكة انطاكية الصليبية وهاجم مدينتي صور وعكا بعد ان احتل صفد وهونين وتبنين والرملة. كان شجاعاً يخطط بنفسه للمعارك والقتال ونظم الجيش وعمر الاسطول وأقام المؤسسات وجَدَّد الخلافة العباسية في القاهرة وبعده جاء قلاوون بن عبدالله ١٢٧٩ - ١٢٩٠، اعظم سلاطين المماليك في عصره، فقد هزم المغول عند حمص وفتح عدداً من المواقع الصليبية^(١).

خلف قلاوون ابنه الأشرف خليل بن قلاوون الذي اكمل ما بدأه والده وفتح عكا وانهى الوجود الصليبي واسترجع جميع السواحل ثم قضى اخوه الملك الناصر محمد بن قلاوون على التتار وهزمهم في مرج الصقر جنوب دمشق. بعد الملك الناصر توالى اثنا عشر سلطاناً من سلالة خلال اثنين واربعين سنة ولم يكن لأي واحد منهم أي نشاط يذكر وقد انهى برفوق الشركسي حكمهم مؤسساً بذلك دولة اخرى من المماليك وهي المماليك الشراكسة (البرجية). وقد نظم المماليك البريد واهتموا بأمره لأهمية فلسطين وموقعها فوصلوه بين القاهرة وغزة ودمشق والكرك. وقد نشط العمران في فلسطين وازدهرت ميادين العلوم.

المماليك الشراكسة

بدأ عهدهم في العام ١٣٨٢ م. وقد امتد نفوذهم، ومقرهم القاهرة، إلى جميع المناطق التي كانت بحوزة دولة المماليك التركية السابقة وفيها مصر وبلاد النوبة وسوريا الطبيعية ومناطق كليكييا وجبال طوروس الوسطى ومداين صالح والحجاز حتى عسير في شبه الجزيرة العربية وكان لفلسطين شأن خاص في هذه الدولة لقدسيتهما وموقعها العام. بلغ عدد السلاطين الشراكسة ٢٤ سلطاناً أولهم سيف الدين برفوق وآخرهم الأشرف طومان باي، وقد دامت دولتهم ١٣٥ سنة^(٢). كان تنصيب السلاطين بانتخاب اكثر المرشحين كفاية ولم تكن السلطنة بالوراثة. وبالرغم من الرابط الديني، فقد بقي الشعب بعيداً عن المجموعة الحاكمة. لقد كثر في أيام المماليك بناء المدارس وازدياد تشجيع العلماء

(١) راجع الموسوعة الفلسطينية، (١٩٨٤) مجلد ٤ ص ٢٩٠ - ٢٩١.

(٢) الموسوعة الفلسطينية، المجلد الرابع صفحة ٢٩٢.

وازدهار التأليف وانتشار العلوم والمعارف. لكن دولة المماليك الشراكسة انتهت اثر انتصار العثمانيين عليهم في معركة «مرج دابق» عام ١٥١٦ شمالي حلب، ثم زحفهم جنوباً واحتلالهم فلسطين بكاملها. وبذلك بدأ عهد جديد في تاريخ عكا حيث دخلها العثمانيون عام ١٥١٧، والذي استمر ٤٠١ عاماً، إي إلى العام ١٩١٨، والذي شهد أحداث وانقلابات عدّة كان العثمانيون اثناءها يخرجون من عكا ثم يعودون إليها إلى ان احتل البريطانيون عكا في ٢٤ أيلول من عام ١٩١٨.

تعود هزيمة المماليك الشراكسة إلى مجموعة أسباب: منها عوامل اقتصادية تتمثل في تكرار الجفاف والقحط والجراد وانتشار الأوبئة وعوامل سياسية وعسكرية وعدم الاستقرار ايام السلاطين الضعفاء وهجمات التتار بقيادة تيمورلنك وإلى جانب ذلك كله اعتماد الشراكسة على الأسلحة التقليدية بينما اعتمد العثمانيون على الأسلحة النارية الحديثة آنذاك.

العهد العثماني

يسقط دولة المماليك واستقرار الدولة العثمانية مكانها رافق حكم العثمانيين تغييرات أصابت المنطقة، كانت لها أهمية كبرى في رسم الخط التاريخي لحكم العثمانيين في الشرق وبالتالي في فلسطين. ومن هذه التغييرات حلول اللغة التركية محل اللغة العربية كلغة رسمية للدولة مما أدى إلى تيقظ العرب فبدأوا باحياء تراثهم العربي وقد صارت الأستانة (استامبول) عاصمة الدولة مع ما يعني ذلك من ضعف رقابة الدولة الرسمية على البلاد العربية.

في ٢٤ آب ١٥١٧ م دخل السلطان سليم الأول عكا بمدافعه ومعداته العسكرية الحديثة فاستعادت المدينة نشاطها وأهميتها التجارية. وقد سمح السلطان سليم القانوني ١٥٢٠ - ١٥٦٦ لفرنسا الأول ملك فرنسا بان يؤسس مركزاً تجارياً للفرنسيين في عكا عرف باسم خان التجار أو «خان الفرنج» والذي كان بداية لما سمي بالامتيازات الاجنبية. حكم عكا الأمير فخر الدين المعني ١٥٩٥ - ١٦٣٤ متحديا السلطة العثمانية فدمّر ميناءها وملأه بالانقراض لمنع الاسطول العثماني من التقدم لقتاله وبني قصراً وجامعاً ومخفراً للجمر في عكا كما سمح للرهبانية الفرنسية كاتبة باعادة بناء كنيستهم وديرهم. وعمر المعني برج عكا فازداد عمرانها ونمت تجارتها وأخذت تصدر القطن وتستقبل السفن.

لكن الدولة العثمانية كلفت والي دمشق بمهاجمة فخر الدين المعني والقضاء عليه ولكنه هرب الى توسكانا في إيطاليا وكان ذلك في العام ١٦١٣ وعاد منها عام ١٦١٨ بعدما تصالح مع الدولة العثمانية، ومع ذلك فانه بقي يحاربها وانتصر على والي دمشق وعلى أمير البقاع ابن حروفش وحكم بعلبك والبقاع ونابلس وعجلون وعين اولاده حكاما على صفد ونابلس وعجلون. وبلغ ذروة سلطته عندما تلقى فرمانا من الدولة العثمانية بمنحه ولاية عربستان من حدود حلب إلى العريش مع لقب «سلطان التّـر» وبدا أشبه بملك مستقلّ على كل بلاد الشام لكن الدولة العثمانية توجست خيفة منه ورأت فيه رجلا خطيرا فكلفت والي دمشق قتاله فلجأ بعد ان ضاق الخناق عليه الى قلعة الشقيف فضرب الاسطول العثماني حصارا محكما على الساحل لمنع وصول اية مساعدة اليه فاستسلم مع اولاده وارسل إلى العاصمة العثمانية حيث نفذ فيه حكم الاعدام وعادت البلاد ثانية إلى العثمانيين ورجعت عكا من جديد إلى الحكم العثماني المباشر.

ظاهر العمر

أما نهضتها الحقيقية فقد كانت في عهد ظاهر العمر الزيداني وهو فلسطيني من أصل عربي من قبيلة الزيدانية في الطائف والذي اتخذ عكا عاصمة له بعد الاستيلاء عليها عام ١٧٥٠ فجدد حصونها وأبراجها وسورها وبنى «السوق الأبيض» و«خان الشونة» وبنى له قصراً وأقام مسجداً في حي «الجرينة» وشجع الزراعة والصناعة والتجارة واصبح ميناء عكا يصدر الحرير والقمح والقطن وكل ما ينتج في منطقة الجليل الأعلى إلى الأسواق الخارجية. ولقد كانت شخصية ظاهر العمر ألمع شخصية ظهرت في الشرق في أواخر القرن الثامن عشر رغم تجاوزه الثمانين من العمر، وكانت أمواله وفيرة وتحت امرته عدد كبير من الفرسان يُقدَّر عددهم بأربعة آلاف. لقد فسح ظاهر العمر في المجال للتجار الأوروبيين اثناء حكمه كي يفتحوا وكالات تجارية في عكا.

وامتنع عن دفع الضرائب (الميري) إلى الولاة العثمانيين وخاض بسبب ذلك معارك طاحنة. وقد احرز انتصارات كثيرة على القوات العثمانية وتحالف مع علي بك الكبير المملوكي حاكم مصر واجتمعا على عصيان الدولة العثمانية ومهاجمة والي الشام عثمان باشا الصادق وهزموه. وقد جرت مصالحته مع الدولة العثمانية وأصدر «الباب العالي» فرمانا بالعفو عنه، لكن الدولة العثمانية ما لبثت ان لاحقت الشيخ ظاهر واتباعه فأوعزت لأحد اتباعه فاغتناله في العام

١٧٧٥ اثناء محاولته الهرب من عكا التي كانت تهاجمها قوات بحرية عثمانية بقيادة حسن باشا الجزائري .

أحمد باشا الجزائر: ١٧٣٥ - ١٨٠٤

بعد مقتل ظاهر العمر عيّن العثمانيون أحمد باشا الجزائر حاكماً على مدينة عكا فأخذ بتحصينها وزاد في تقوية حصونها وأبراجها وجّر مياه الكابري إليها وأقام فيها سوقاً وحاماً كما بنى خاناً كبيراً حمل اسم «خان العمدان» وبني جامعاً فخماً حمل اسمه وكان من أبدع مظاهر البناء في ذلك الحين وفي كل الشرق .

وفي عهد الجزائر حصل أعظم حدث في ذلك العصر وهو دحر نابوليون بونابرت وعجزه عن اقتحام عكا بعد أن حاصرها ثلاثة وستين يوماً وقطع عنها مياه الكابري وكانت جيوشه ترابط على مشارفها وعلى «تل الفخار» الذي سمى تل نابوليون فيها بعد . وانسحب في ٢٠ ايار ١٧٩٩ م . من دون أن يحقق ما كان يصبو إليه . أما اسباب اخفاق نابوليون في فتح عكا فهي التالية :

١ - استماتة المدافعين عن عكا وحصانة اسوارها .

٢ - كان نابوليون يحارب في ارضٍ كلها على العداء له ولا أمل له في تجاوزها معه .

٣ - صمود عكا الذي منعه من استثمار انتصاره على القوات العثمانية التي أقبلت من دمشق وتجمعت عند جبل طابور .

٤ - خسارته عدداً من قواده الأكفيا والكثيرين من الجند (٣٥٠٠ جندي) .

وفي ١٧٩٩/٤/٢٠ واثناء حصار عكا، نشرت الجريدة الرسمية الفرنسية بياناً من نابوليون يدعو فيه اليهود لمؤازرة فرنسا وانتهاز فرصة وجوده في فلسطين لتحقيق آمالهم هناك وما كان هذا البيان إلا التماساً من الرأسمالية اليهودية لتحقيق أغراضه هو .

ولقد التصق اسم أحمد باشا الجزائر طيلة ٢٩ عاماً، بعا وهي فترة حكمه لها حتى وفاته، وكانت فترة حافلة باحداث سياسية ودولية وعمرانية شتى .

نشأ الجزائر في احدى قرى البوسنة ولكنه انتقل إلى استانبول ومنها إلى مصر حيث دخل في خدمة حاكمها علي الكبير الذي منحه رتبة البكويه بعد أن

عمل بطشاً وفتكاً بخصوصه حتى أطلق عليه لقب «الجزار» الذي لازمه طيلة حياته. إلا انه اختلف مع سيده على الكبير ففر راجعاً إلى استانبول ومنها إلى سوريا. قام والي دمشق بتسليمه ميناء بيروت فحصنها جيداً وحكمها عاما كاملا وبعد أن احتل الأمير يوسف الشهابي بيروت بمساعدة الاسطول الروسي غادر الجزائر وحاميته إلى دمشق وانضم إلى الجيش العثماني. عُيِّنَ عام ١٧٧٥ والياً على صيدا ومنح رتبة الباشوية وفي العام ١٧٧٩ نقل مركزه من صيدا إلى عكا وذلك بعد سقوط عكا بيد العثمانيين ومصرع حاكمها ظاهر العمر.

وبعد ان ولّته الدولة العثمانية على عكا مكافأة له على خدماته لها احتكر التجارة وقام بفرض الضرائب الباهظة على السكان مما دعاهم إلى رفع الشكوى إلى الدولة العثمانية. شرع بإصلاح اسوار عكا عام ١٧٨٢ بعد ان أصبح عام ١٧٨٠ باشا الشام ثم أمير الحج وسيد صيدا وطرابلس وعكا. دالت له كل هذه المناطق وخضعت له نابلس وجنين كما أتم سيطرته على الشوف وجبل لبنان وأجبر الأمير يوسف الشهابي على التنازل عن بيروت واستطاع ان يوقف هجوم نابوليون بوناپرت ويرغمه على الانسحاب بعد حصار دام ٦٤ يوما دافع الجزار عنها واستطاع ان يصمد في وجه نابوليون. وقد انسحبت جيوش نابوليون من عكا في ٢٠ ايار ١٧٩٩. وكانت باكورة اعماله بعد ذلك تنحية الأمير بشير الشهابي لكن السلطة - العثمانية - ساندت الأمير على أحمد باشا فأعادته إلى مركزه السابق وربطته بالباب العالي مباشرة. اقام الجزار سوقاً وحاماً وبني خاناً في عكا، كما اقام ثكنة عسكرية وانشأ جيشاً من المرتزقة كانوا من أهل البوسنة والألبان والأكراد والأرناؤوط والمغاربة وغيرهم وضمهم إلى جيشه. كما انه أقام في مدينة عكا ١٥ سبيلاً لسد حاجات الأهالي من المياه التي كانت تصل من نبع الكابري في قضاء عكا بواسطة قناطر وأقنية مثبتة فوقها وظاهرة للعيان فوق الأرض. لم يغير إقامته بل بقي في عكا وتوفي فيها عام ١٨٠٤ م. ودفن بقرب صحن الجامع الذي بناه وحمل اسمه وله ضريح فخم.

سليمان باشا العادل

بعد وفاة أحمد باشا الجزار عام ١٨٠٤ م. ودفنه في باحة الجامع الذي حمل اسمه، تولى حكم عكا «سليمان باشا العادل» الذي سمي «سليمان الكرجي» نسبة لبلده وسمي «العادل» نسبة لعدله. في أيامه أصلحت أقنية مياه الكابري التي دمرتها جيوش نابوليون وزاد عدد الأسابيل (جمع سبيل) في المدينة وفتح الأقنية وبني الطوالع لدفع المياه من الكابري إلى عكا. وكان ذلك في العام

١٨١٤ . وفي عهده أقام بستاناً دعاه «بستان فاطمة» على اسم ابنته وغرسه بالزهور والأشجار المختلفة وبنى حوله القصور وقد سمي فيما بعد «البهجة» . أقام لساناً من الخشب السميك القوي على الميناء لتسهيل نزول المسافرين إلى القوارب ولصعودهم إلى البرّ وأعاد بناء «سوق الأبيض» بعدما أصابه تلف كبير من جراء حريق، فكان هذا السوق أعظم سوق في المدينة. توفي عام ١٨١٨ ودفن في جامع الجزوار بالقرب من مدفن أحمد باشا الجزوار.

عبد الله باشا الخازندار

بعد سليمان باشا العادل جاء عبد الله الخازندار الملقب بالجزار الذي بدأ حياته مملوكاً عند سليمان باشا العادل ونجح بعد وفاة هذا الوالي في فرض نفسه والياً وكان عمره آنثـه لم يزد على ٢٦ سنة وقد تعهد للباب العالي بدفع الأموال المطلوبة من عكا. واستهل حكمه بدعم مركزه المالي والعسكري فألف فرقة من المشاة المماليك وفرض الضرائب لتمويل خزينته والتقرب من الباب العالي. وكان يساعده في ذلك الأمير اللبناني بشير الشهابي الثاني. في عهده استحصل والي الشام على فرمان سلطاني من الدولة العثمانية بإقصاء الخازندار وتوليته على عكا مكانه، ولكن الخازندار اعتصم في عكا. في اثناء ذلك هاجم ابراهيم باشا ابن محمد علي باشا والي مصر عكا مع جيوشه محاصراً إيها ستة اشهر كاملة تميزت بالقتال العنيف بينه وبين المدافعين عن المدينة وسقطت بيده في ١٨٣٢/٥/٢٧ . كان ابراهيم باشا وقبل ان يحتل عكا قد احتل غزّه ويافا وحيفا على التوالي في اواخر العام ١٨٣١ وعند احتلال عكا أسر عبدالله باشا الخازندار والي عكا آنذاك (الجزار) وأرسل الى الاسكندرية في مركب وحريمه في مركب آخر حيث استقبلوا بحفاوة بالغة واستقبله محمد علي باشا بنفسه .

الحكم المصري و ابراهيم باشا

اثناء حكم ابراهيم باشا لعكا ضربت المدينة بزلزال هائل وذلك في العام ١٨٣٧ هدم الكثير من أبنيتها وقضى على المئات من سكانها وقد استوطنت عكا عائلات مصرية كثيرة جاءت مع الحملة المصرية واثناء وجود المصريين في عكا وهذه العائلات منها «عفيفي» «جراح» «توني» «حبيشي» «نجمي» «أبو النجا» وغيرهم .

(١) الموسوعة الفلسطينية مجلد ١ ، صفحة ٦ .

(٢) الموسوعة الفلسطينية . ج ٢ ، ص ٩٤ .

أقام ابراهيم باشا مجلسا للشورى من الاعيان والعلماء وكبار الموظفين للنظر في بعض الأمور الإدارية وليفصل في المشاكل المختلفة وقام بترميم ما تهدم من بناء «البهجة» كما احى زراعة الزيتون وغرس في عكا وقضاءها عشرة آلاف شتلة زيتون. وفي حقل الصناعة أقيم مصنع للعباءات تدار دواليه بالماء.

وبعد أن استقرت الأمور لابراهيم باشا في عكا، بدأت دول أوروبا تتدخل لصالح الدولة العثمانية ضد ابراهيم باشا وابتدأت أساطيل الحلفاء الانكليزية والنمساوية بالاضافة الى العثمانية بضرب عكا من البحر بعد ان استولوا على بيروت ثم صيدا فلم تقوَ الحامية المصرية على الصمود أكثر من بضعة أيام. فلما علم محمد علي باشا بما يحصل، طلب من ولده ابراهيم الانسحاب واخلاء كل بلاد الشام. وهكذا سقطت عكا في ١٤/١١/١٨٤٠ وعادت للحكم العثماني من جديد. وفي العام ١٨٨٨ - «وما زلنا في العهد العثماني» - ألحقت عكا بولاية بيروت بعد أن تراجعت تجارتها على اثر مد سكة حديد بين بيروت ودمشق امتدادا لسكة حديد الحجار (دمشق المدينة المنورة) وعلى اثر ذلك نزح الكثيرون من أهلها عنها وتقلصت تجارتها وانحسرت عنها وعن خاناتها القوافل التجارية وانتقلت التجارة إلى مدينة حيفا.

بعد ان انتهى الحكم المصري في عكا وعادت الى الحكم العثماني، كان اهالي عكا يناهز عددهم ١١٠٠٠ - ١٢٠٠٠. حصونها واستحكاماتها أصابها أضرار من جراء غزو العثمانيين وحلفائهم لها بحرا وبراً في سبيل فتحها. وكان عدد حاميتها ثلاثمائة جندي منظم وثلاثمائة وخمسون من مطلقي المدافع. وكان لا يزال لعكا باب واحد من الحديد يقع في الجهة الشرقية، يفتح نهاراً ويغلق ليلاً. كانت عكا محصورة في مساحة ضيقة ومحرومة من التقدم والظهور. دورها متراكمة ومتلاصقة ببعضها البعض، أما الطبقات العليا من ابنيها، فكانت تطلّ على البحر وذات مناظر جميلة. كان هناك بناء قديم لدار الحكومة وكانت المسافة بين عكا وحيفا تستغرق ثلاث ساعات في العربة حيث تمر فوق نهر المقطع البالغ عرضه ٣٠ متراً.

عينت الحكومة العثمانية ممثلين عن الطوائف غير الإسلامية في مجلس ادارة سنجق عكا عام ١٨٨٠ التي كان يرئسها متصرف عكا العثماني. وكان المجلس يضم رئيس الطائفة المارونية يعقوب افندي واثنان غيره من المسيحيين احدهما من آل خمار كما ان كاتب المجلس كان مسيحياً ويدعى حبيب ملكي. وكان عدد الاعضاء المسلمين في المجلس سبعة (٧) والمسيحيين (٤). أما اعضاء

المجلس البلدي فكان المسيحيون منهم جبور قرداحي ويعقوب غطاس وناصر صيقليني ونقولا حوا وراجي صيقليني وطبيب هو الياس مدور.

وفي العام ١٨٨٧ تشكلت ولاية ثالثة في بلاد الشام هي ولاية بيروت التي سلخت من ولاية سوريا. وضمت ولاية بيروت سنجق عكا اليها. وهذا السنجق كان يتألف من أقضية حيفا وصفد وطبريا والناصرية إلى جانب مركز اللواء وهو عكا.

وفي أواسط القرن التاسع عشر ظهرت في مدينة عكا الطريقة الشاذلية. وفيما يلي تاريخ موجز لهذه الطريقة:

تاريخ الطريقة الشاذلية في عكا

أسس الطريقة الشاذلية الشيخ علي نور الدين الشرطي بن حسن الشاذلي المغربي. ولد في مدينة بنزرت (تونس) عام ١٧٩٦ ونسبته من يشرط في المغرب ويتنسب إلى الحسين بن علي رضي الله عنه. كان وحيداً لأبويه. تعلم على علماء بلده وعمل مدرساً في جامع الزيتون في تونس. أخذ الطريقة الشاذلية عن الشيخ المداني. جاور في المدينة المنورة أربع سنين وأدى فريضة الحج أربع مرات ثم رجع إلى مصر ومن الاسكندرية سافر بحراً إلى فلسطين لزيارة بيت المقدس لكن القدر قاده الى عكا بعد ان واجه المركب الذي استقله عاصفة عاتية فاستقر فيها واتخذ جامع الزيتونة مقراً له. وكان ذلك في العام ١٨٤٨.

وقد ادى كثرة اقبال الناس عليه وازدياد عدد مريده وأتباعه الى خشية الحكومة العثمانية في ذلك الأمر فنفاه ولاية دمشق إلى جزيرة رودس فأبحر اليها مع ثلاثة من مريديه في العام ١٨٥١ وبعد أن امضى واحداً وعشرين شهراً في رودس اطلق سراحه فرجع إلى عكا، وتجددت حركته بعد أن كانت قد انتشرت قبل نفيه. توفاه الله عام ١٨٩٩ بعد أن جاوز المائة عام. هو اكبر مشايخ العصر وقد انتشرت الطريقة الشاذلية انتشاراً كبيراً لاسيما في بلاد الشام. قضى حياته في طاعة الله والمداومة على العبادة. له قبر في عكا يزار. تقام في زاوية عكا الشاذلية حلقات ذكر صوفية، والزاوية تقع في وسط المدينة القديمة وفي مكان فسيح يتسع لعدد كبير من المريدين والاتباع، كما انه يوجد زوايا مماثلة في اماكن عديدة من فلسطين وسوريا. بوشر ببناء الزاوية الشاذلية في عكا على عهده.

وقد خلفه ابنه الصالح الشيخ ابراهيم . وفي ايامه جدد بناء الزاوية الشاذلية . توفي الشيخ ابراهيم في العام ١٩٢٨ عن عمر يناهز التسعين عاماً بعد أن أمضى حوالي ثلاثين عاماً في مشيخة الطريقة الشاذلية . وبعد ان توفي الشيخ ابراهيم خلفه ولده الشيخ محمد الهادي الشرطي المولود عام ١٩٠٠ ، وقد تلقى علومه في المدرسة الاحمدية في عكا، وكان له نفوذ عظيم وكبير . وقد انتقل مع عائلته الكريمة بعد النكبة (١٩٤٨) الى بيروت وتوفي فيها رحمه الله ثم نقل جثمانه إلى مدينة عكا حيث دفن إلى جانب والده وجده .

وبعد وفاة الشيخ محمد الهادي خلفه ولده المحامي الشيخ أحمد الشرطي الذي يحتل مركزاً مرموقاً بين أتباعه وفي كافة المجتمعات لما يتمتع به من أصالة الاخلاق ورفيع الصفات ومركزه الحالي في مدينة عمان ، العاصمة الاردنية .

عكا تحت الانتداب البريطاني

بعد انتهاء الحرب العالمية الأولى ووضع فلسطين تحت الانتداب البريطاني، بموجب قرار صادر عن عصبة الأمم آنذاك، كانت الهيكلية الإدارية التي تتولى شؤون عكا تتألف على النحو التالي:

١ - حاكم لواء الجليل مركزه في الناصرة ويمثله في عكا القائمقام وهو منصب كان يشغله على التوالي مواطن عربي فلسطيني . وقد توالى على هذا المنصب كل من السادة: نصري فيعاني، نجيب بوارشي، حنا بولس، عبد الرزاق قليبو، وبدر الفاهوم .

٢ - بالنسبة للجسم القضائي، كان هناك محكمة صلح . توالي على اشغال منصب «حاكم صلح عكا» كل من الشيخ الجودي والسيد جمال دباغ والسيد عزيز جرجورة وصالح حكيم .

٣ - كان لرؤساء البلدية دور في إدارة شؤون البلدية فيما يتعلق بأمورها الحياتية كالطرق والإنارة وعمليات التنظيف ورخص البناء ومراقبة ذبح اللحوم وما إلى ذلك . وقد توالى على رئاسة بلدية عكا: عبد الفتاح السعدي وتوفيق حقي (العبد الله) وحسني خليفة وكان يشغل أمانة سر البلدية جميل خوام وأمانة صندوقها عزت جراح . ومن موظفي البلدية كان المهندس بحوث والسادة فوزي العاقل، كمال حبيشي، وصلاح عفيفي .

وقد توالى على منصب «قاضي عكا الشرعي» كل من الشيخ عبدالله الجزار والشيخ رامز مسمار والشيخ طاهر الطبري وأخيرا الشيخ أسعد قدورة. بعد عام ١٩٦٥ أصبح الشيخ محمد عزيز حبيشي «قاضي عكا الشرعي». وبالنسبة لرجال الأمن كان هناك مساعد مدير بوليس يشغله مع ضباطه وافراده عرب فلسطينيون. كما كان في عكا سجنٌ مركزي أقامه البريطانيون في جزء من قلعة عكا حيث كانت عكا تجمع بأهالي المساجين الذين كانوا يحضرون لزيارتهم من أماكن متعددة.

لقد شارك ممثلو عكا في الكثير من المؤتمرات الوطنية التي عقدت لدعم الحق الفلسطيني قبل الانتداب وبعده وهي كما يلي:

- ١ - المؤتمر الفلسطيني الذي قدم مذكرة إلى هيئة السلم العام في ١٢/١/١٩١٨.
- ٢ - المؤتمر العربي الفلسطيني الذي عقد في كانون الثاني وشباط ١٩١٩.
- ٣ - المؤتمر السوري العام.
- ٤ - المؤتمر الفلسطيني للاحتجاج على وعد بلفور وكان رئيس اللجنة التنفيذية «موسى كاظم الحسيني».
- ٥ - المؤتمر العربي الثالث والذي عقد في حيفا عام ١٩٢٠.
- ٦ - المؤتمر الفلسطيني الرابع والذي عقد في العام ١٩٢١ وبرئاسة «موسى كاظم الحسيني».
- ٧ - المؤتمر الإسلامي للدفاع عن المسجد الأقصى عام ١٩٢٦.
- ٨ - المؤتمر الفلسطيني السابع عام ١٩٢٨.
- ٩ - مؤتمر علماء فلسطين الأول عام ١٩٣٥.
- ١٠ - اللجنة التنفيذية لبحث الهجرة وبيع الأراضي عام ١٩٣٣.

وسنعرض لمختلف الجوانب السياسية والاجتماعية والاقتصادية والثقافية التي كانت سائدة في عكا خلال فترة الانتداب في الفصول اللاحقة من هذا الكتاب.

الفصل الثاني

جغرافية عكا ومعالمها

الموقع

هي مدينة التاريخ والتراث. تقع على ساحل البحر الأبيض المتوسط وفي الجزء الشمالي من فلسطين وعلى بعد عشرين كيلومتراً من الحدود اللبنانية الجنوبية. وعكا هي إحدى لآلئ الشاطئ الفلسطيني الساحر. يحدها من الجنوب مدينة حيفا وجبل الكرمل ومن الشرق سهول الجليل وجبالها. يحيط بها البحر من الغرب والجنوب وتقوم على لسانٍ صخري كشبه جزيرةٍ في نهاية الرأس الشمالي الغربي للخليج المعروف باسم «خليج عكا». مثبّدة على مرتفعٍ من الأرض يبعد بضعة أمتارٍ عن الشاطئ خوفاً من الأمواج العاتية التي تهدر طيلة فصل الشتاء وترتفع بقوةٍ وزخمٍ لتدخل الى بعض البيوت القليلة المبنية على الشاطئ بالقرب من منارة عكا. شاطئها الجنوبي رماله بيضاء ملساء ناعمة لا صخور فيها بينما شاطئها الغربي رماله خشنة حراء مع بعض الصخور المتناثرة هنا وهناك على الشاطئ. يربطها بالمدن الفلسطينية الجنوبية الساحلية خط سكة حديد يمرّ بها متّجهاً نحو الجنوب ماراً بكل هذه المدن المذكورة وصولاً إلى الأراضي المصرية.

يقع ميناء عكا في الجهة الجنوبية لشبه جزيرة عكا لذا فإنه محميٌ من الرياح الشمالية ولكنه يتعرض لهبوب الرياح الجنوبية الغربية خاصة في فصل الشتاء. يُلّف عكا سورٌ ضخّم منيع عريض ومرتفع فيه فتحات كان يستعملها الجنود وغيرهم من الذين يدافعون عن عكا حيث ينصبون مدافعهم فوقها لصدّ الغزاة الذين توالوا على مهاجمتها منذ فجر التاريخ. وقد عرّضها موقعها الجغرافي الاستراتيجي المميّز لأطماع المعتدين وتسابقت في مهاجمتها أممٌ شتى وتعاقت عليها عمليات التدمير ثم البناء والازدهار. وفي كل مرة كان أهلها وسكانها يستبسلون في الدفاع عنها فكانت نتيجة تضحياتهم سقوط آلاف الشهداء الذين امتزجت دماؤهم بترابها.

مناخها معتدل ويختلف عن مناخ مدن فلسطين الساحلية الأخرى حيث انه أقلّ حرارة في الصيف وأكثر برودة في الشتاء. ربيعها رائع يضيف على المدينة

جواً عابقاً برائحة الزهور والرياحين والاعشاب الخضراء التي تكسو كل شبر من ارضها. لقد اتسعت رقعتها وتمددت إلى خارج اسوارها منذ العام ١٩٠٨ حينما سمحت الحكومة العثمانية بفتح ثغرة في سورها الكبير والسماح بالبناء خارجه وبذلك ابتدأت منذ ذلك التاريخ تظهر معالم عكا الجديدة خارج السور والتي توسعت اثناء الانتداب البريطاني ليصل عدد أبنيتها الى ثلاثمائة في العام ١٩٤٨.

يقول بعض المؤرخين ان اسم «عكا» قد ورد لأول مرة في كتابات مصرية على الواح خشبية قديمة. وما لا شك فيه انها من أقدم المدن في التاريخ. ومن الثابت كذلك ان الكنعانيين العرب استقروا فيها في فجر تاريخها الذي يعود الى ثلاثين قرناً قبل الميلاد.

لقد كتب الكثير عن عكا وتاريخها منذ القدم ومن أجل ما قيل عنها:

«عكا الموشاة بمدافع ابراهيم باشا و نابوليون و قبها البازغة من مساجدها الجميلة وأشروعها الغادية والرائحة في مرفئها وهي من أهم المواقع التي خلدها التاريخ».

معالم عكا

أ - السور:

يلفّ عكا من البحر والبرّ كالسوار حول المعصم يبلغ محيطه ٢٨٥٠ متراً وكان دائماً درعاً للمقاتلين الذين كانوا يدافعون عن عكا لصّد الغزاة والطامعين والفاشين على مرّ العصور. هذا السور مزوّد بمرايض خاصة للمدفعية ومستودعات مملوءة بالذخائر والمؤن. له بوابة واحدة تقع في الجهة الشرقية التي تقفل مساءً لتعاد وتفتح في الصباح. فمن قصد عكا بعد المساء اضطر للمبيت خارج السور ليدخل إليها في اليوم التالي.

قام ظاهر العمر الزيداني بتجديد السور القديم وذلك في النصف الثاني من القرن الثامن عشر. وهذا السور ما زال قائماً إلى الآن وقد جرى تحصينه في عهد أحمد باشا الجزار الذي تلى عهد ظاهر العمر وذلك بعد أن حاول نابوليون بوناپرت اختراقه ففشل في تحقيق ذلك. والسور هو عدة أسوار متصلة ببعضها وتشكل سوراً واحداً لحماية المدينة.

ب - القلعة

تقع قلعة عكا في منتصف الجزء الشمالي من السور. وتتألف من برج الخزنة والثكنة العثمانية والجبخانه. وكانت هذه القلعة تسيطر على كل السهل الشمالي سيطرة تامة. ولقد تحول جزء من هذه القلعة وهو الجزء الذي يقع في الطرف الشمالي الغربي للمدينة الى سجن كان يستعمله البريطانيون اثناء انتدابهم على فلسطين.

ج - المساجد

في عكا ثمانية مساجد هي كالتالي :

١ - مسجد أحمد باشا الجزار : هو اكبر جامع في عكا ومن أهم معالمها وأروع وأبدع مظاهر الفن الإسلامي في العهد العثماني. بناه أحمد باشا الجزار اثناء حكمه لعكا عام ١٧٨١ على طريقة المساجد الفخمة في استانبول (القسطنطينية) ووقف عليه الاوقاف الكثيرة. وقد بُني على مساحة واسعة من الأرض وفي مكان مرتفع. يتميز هذا الجامع بالاضافة الى فخامته بأشياء متعددة، فمئذنته مرتفعة شامخة وقطرها صغير وتبدو من بعيد رائعة المنظر ويمكن مشاهدتها وهي منتصبة ومشرقة من على بعد ثلاثين كيلومتراً. للمسجد بابان كبيران : أحدهما، وهو الباب الرئيسي يقع في شمال المسجد وهو مزخرف مربع الشكل ومسقوف؛ والباب الآخر من الجهة الشرقية. ويتصل هذان البابان بالشارع بأدراج عريضة ومتعددة نظراً لعلو المسجد عن الطريق العام ولاتساع مدخله. وقد بُنيت حول المسجد في صحنه المستطيل، الذي تحيط به من ثلاث جهات أروقة، مُقَبَّبة يستعملها موظفو الجامع وخصصت إحدى هذه الغرف لتكون مركزاً لمفتي عكا ولاجتماعاته، كما خصصت غرفه اخرى لمكتبة تحتوي على نفائس الكتب الدينية والتاريخية والفقهية والمخطوطات. وقد بُني أيضاً حول المسجد مدرسة لتعليم القرآن والفقه الإسلامي وعلوم اخرى، والحق بالمدرسة خمسة عشر غرفة تتسع كلها لثلاثين طالباً أي بمعدل غرفة واحدة للطالبين لكي يستعملونها طيلة ايام الدراسة دون ان يتكلفوا شيئاً. إضافة إلى ذلك فقد اوقف لكل طالب راتب شهري يدل مأكله وملبسه. وقد سُمِّيت هذه المدرسة بالمدرسة الأحمدية نسبة الى بانيها أحمد باشا الجزار. وكذلك قد بُنيت في صحن المسجد بركة كبيرة مستديرة يسيل منها الماء باستمرار من اكثر من عشرين فتحة وامام كل فتحة مكان لشخص يطلب الوضوء قبل الصلاة. كما كان في صحن

المسجد مزولة (ساعة شمسية) لضبط أوقات الصلاة وبالقرب من الزاوية الشمالية الغربية لفناء الجامع غرفة تضمّ قبري أحمد باشا الجزائر وخليفته سليمان باشا العادل.

٢ - جامع المجادلة: جدد بناء هذا الجامع القديم شخص يدعي علي آغا عام ١٨١٠ وعمر له مئذنته ووقف له بساتين وأملاك اثناء ولاية سليمان باشا العادل على عكا. ويقع هذا الجامع بالقرب من مستشفى عكا الحكومي بالقرب من الزاوية الشاذلية وعلى بعد بضعة أمتار من الشاطئ الغربي في شارع الفاخورة.

٣ - جامع الرمل: ويقع في السوق الشعبي قريباً من قهوة الدالّين.

٤ - جامع البحر (الجرينة): يقع قرب ميناء عكا وقد جدد بناؤه سليمان باشا العادل عام ١٨١٦ م

٥ - جامع المعلق: يقع قرب ساحة الكركون ويمتاز بعلوه عن سطح الأرض وله حديقة.

٦ - جامع الزيتون: وهو قريب من الزاوية الشاذلية.

٧ - جامع اللبّايدي: وهو الوحيد الذي يقع خارج سور المدينة بناء الحاج أحمد اللبّايدي في النصف الأول من القرن العشرين.

٨ - جامع الزاوية الشاذلية: يقع ضمن الزاوية الشاذلية.

د - الكنائس: وعددها خمس.

١ - كنيسة الروم الارثوذكس مع دير تابع لها: ويقعان في ساحة عبود القرية من شارع الفاخورة.

٢ - كنيسة اللاتين مع دير تابع لها: يقعان في وسط السوق الشعبي للمدينة.

٣ - كنيسة الروم الكاثوليك: وتطلّ من مرتفعٍ على شارع الفاخورة.

٤ - كنيسة الموارنة: تقع بالقرب من كنيسة الروم الكاثوليك.

٥ - كنيسة راهبان الناصرة: تقع في مكانٍ ما بين الحمام الشعبي وكنيسة الروم الكاثوليك.

هـ - الاحياء والحارات

- ١ - حارة المعاليق . ٢ - حي المجادلة . ٣ - حارة القلعة .
- ٤ - حارة البضة . ٥ - حي الشيخ غانم . ٦ - حي الفاخورة . ٧ - حارة الشراشحة . ٨ - حي الرشادية . ٩ - حي العمارات (عكا خارج السور) .
- ١٠ - ساحة عبود . ١١ - حي سبيل القديس . ١٢ - ساحة الكركون .
- ١٣ - ساحة اللومان .

و - كنيسة الصليبيين

تقع في الجهة الشمالية الغربية من وسط المدينة ومُقامة تحت سجن عكا وقلعتها ويمكن مشاهدتها من خلال نافذة محصنة بالحديد .

ز - دير الآباء الفرنسيسكان

في عهد الأمير فخر الدين المعني الثاني (١٥٩٥ - ١٦٣٤) سُمح للربانية الفرنسيسكانية بإعادة بناء كنيستهم وديرهم كما أعيد بناؤهما مرة ثانية في العام ١٧٩٢ ومرة ثالثة واخيرة في عهد الانتداب البريطاني .

ح - الحمامات العمومية

هنالك حمامان عموميان : الأول وهو الحمام الشعبي ويقع بالقرب من خان الشونة بناءه ظاهر العمر الزيداني في العام ١٧٥٠ م . والثاني هو حمام الباشا الذي بناه أحمد باشا الجزائر على النسق الشرقي وعلى نمط حمام الشعب في القاهرة يحتل وسطه نافورة مياه وفي داخله قاعة للتدليك (المساج) وحجرات متعددة مجهزة بالماء الساخن وقد غُطيت الجدران في الداخل ونقشت بمقرنصات على النمط السائد في حمامات دمشق في ذلك الحين . وكان روعة في الشكل والهندسة من الداخل . وقد أصبح هذا الحمام اليوم متحفاً يؤمه السياح للتفرّج على ما بداخله من الروائع الهندسية المعمارية بسقوفها العالية المزخرفة .

ط - برج الساعة

بُني هذا البرج المرتفع وفيه ساعة تُشاهد من مسافة بعيدة في العام ١٩٠٠ م وذلك بمناسبة مرور ٢٥ سنة على اعتلاء السلطان عبد الحميد عرش آبائه وأجداده .

ي - البهجة

هي بستان فسيح واسع بناه سليمان باشا العادل في العام ١٨١٦ ودعاه باسم ابنته «فاطمة» وغرسه بالزهور والأشجار المختلفة وفرشه بالاعشاب الخضراء الجميلة وعمر فيه أربعة قصور فضلاً عن الابنية التي بناها لإقامة الخدم وما إليهم. وبني له بركة ماء واسعة سحب لها المياه من مياه الكابري المجاورة فضلاً عن فسقية ونوافير. وكان سليمان باشا يقيم فيها معظم وقته. فهي تبعد ثلاث كيلومترات الى الشمال عن سور عكا وكان يصلها من خلال باب عكا الوحيد الموجود في شرقي المدينة. وقد خرب هذا البستان اثناء حصار عكا من قبل درويش باشا والي دمشق، لكن عبد الله باشا الوالي الذي خلف سليمان باشا جددّه وجدّد قصوره ودعاه باسم «البهجة» وهو اسم على مسمى. ثم انتقل هذا المكان إلى المرحوم عبد الرحمن باشا بيضون. ودُفن بالقرب من البهجة «بهاء الله» مؤسس البهائية الذي يحجّ الى قبره البهائيون من كل اقطار العالم.

قصر البهجة والحركة البهائية:

«بهاء الله» أو «البهاء» هو «حسين علي نوري بن عباس» المولود في إيران عام ١٨١٧، من مؤلفاته «الكتاب الأقدس». حاربته إيران فنفي إلى العراق وانتقل منها الى استانبول ونفي من هناك الى «أدرنة» ثم إلى سجن عكا عام ١٨٦٨، وبعدما أفرجت عنه السلطات العثمانية انتقل الى جوار «البهجة» مع مريديه وأتباعه. توفي عام ١٨٩٢ ودُفن في «البهجة». كان منزله في عكا يطل على «ساحة عبّود» من ناحية وعلى شاطئ عكا الغربي شارع الفاخورة مقابل السور من الناحية الثانية، هذا المنزل الذي عاش فيه من بعده ابنه «عباس» فترة من الزمن وما زال هذا المنزل قائماً إلى الآن ويسمى «قصر العجّمْ».

بعد وفاته خلفه في رئاسة البهائية ابنه «عباس» المولود في طهران عام ١٨٦٤، والذي زار أوروبا وأمريكا وانتشر اتباعه هناك. كان بليغ الكلام، توفي في حيفا عام ١٩٢٩ ودُفن في سفح جبل الكرمل في ضريح كبير وفي شارع حمل اسمه فيها بعد «شارع عباس». له آثار في العربية والفارسية. بعد وفاته خلفه حفيده «شوقي أفندي ربّاني» الذي وُلد في حيفا وكان يكتب بالانكليزية والعربية والفارسية. بعد وفاته تولّت زوجته الامريكية «ماري ماكسويل» الرئاسة وتسمّت باسم «روحية خانم» وبعد وفاتها انتقلت شؤون الطائفة وإدارتها الى مجموعة أو هيئة تنتخب من «البهائيين» في العالم. ما زالت «البهجة» إلى الآن مزاراً للبهائيين من كل انحاء العالم.

ك - حديقة البلدية

هي حديقة غناء وارفه بناها المرحوم عبد الفتاح السعدي رئيس بلدية عكا ١٩٢٥. وتقع على مساحة كبيرة من اراضي بلدية عكا يتجاوز الستة آلاف متر مربع، وزرع فيها الورود والزهور على أنواعها وشقّ فيها طرقا داخلية للمارة وعمل لها ثلاثة مداخل يعبر منها المنتزهون وهم راجلون. مدخلها الرئيسي كان قبالة محطة سكة حديد عكا وقد نظمت من الداخل بطريقة هندسية تسمح لكل شلة أو مجموعة من المنتزهين ان يتخذوا مكاناً لهم ويجلسون على كراسٍ جلبت لهذا الغرض وقد بُني في داخل الحديقة مقهى لبيع المرطبات والقهوة والشاي وعمل الاراكيل للذين يرغبون في ذلك من الذي كانوا يؤمون الحديقة حيث كانوا يتسامرون ويتنادرون. وقد كان هنالك موظفون من البلدية وعمال يتناوبون على تنظيف الحديقة ومراقبة روادها باستمرار حيث كانت اللآفتات المرفوعة مكتوب عليها «ممنوع لمس الزهور» أو «من يلمس الزهور يُعزّم بالجزاء». لقد كانت الحديقة آية في النظافة والترتيب وليس لها مثيل في أي مكان آخر. وكان يقصدها اناسٌ من أهل عكا ومن المدن القرى المجاورة. وقد أقيم في وسط الحديقة بناء عال كتب على بابه هذه الايات:

حديقة عكا جنةٌ زاد حسنُها بايوانها العالي بناه لها السعدي
سمّت للعلى صرح الاساس متينةً كأخلاق بانيتها على أسس المجدي
وقد تحولت حديقة البلدية في العهد الإسرائيلي الحاضر إلى مدرسة أكاديمية للبحرية الإسرائيلية.

ل - السراي القديمة

تقع بين جامع الجزار وحمام الباشا. بُنيت في العهد العثماني في القرن التاسع عشر الميلادي وكانت أيام العثمانيين مقراً للمتصرف ودوائره وموظفيه. في عهد الانتداب البريطاني استعملت كمدرسة للبنات. وهي الآن مصح للمدمنين على المخدرات.

م - الأسواق

١ - السوق الأبيض: وهو سوق طويل عالٍ ومسقوف فيه محلات في داخله على الجانبين وضمنه «سوق النحاسين».

٢ - السوق الشعبي: سوق كبير يضم على جانبيه محلات تجارية وخیاطین وبائعي حلويات وخضروات ولحامون (قصابون) وصالونات للحلاقة وبائعي جرائد ومجلات ومطاعم وما الى ذلك.

٣ - السوق العتم: هو كاسمه مُعتم وفيه مستودعات كان التجّار يستعملونها لبضائعهم.

ن - قناطر مياه الكابري
بُني في القرن السابع عشر الميلادي وفوقها مجاري المياه الآتية من نبع الكابري الى مدينة عكا.

س - مقامات الأولياء
١ - مقام النبي صالح: خارج سور المدينة من الجهة الشرقية وقرب الباب الشرقي. وقد دُفِنَ بقبره الشهداء الثلاثة قوّاد حجازي وعطا الزير ومحمد هجوم في ١٧ حزيران ١٩٣٠ والذين كانوا من اوائل الذين ثاروا على الاستعمار.

٢ - مقام الشيخ غانم: بجوار السور الجنوبي قرب مقهى البحر لجهة المنارة.

٣ - مقام عزّ الدين: خارج أسوار المدينة القديمة قرب الشاطئ الغربي. وعزّ الدين هو أحد قادة جيش صلاح الدين الذين استشهدوا على ابواب عكا عند فتحها.

٤ - مقام أبو عتبة: يقع ايضاً خارج اسوار المدينة قرب قرية المنشية.
٥ - مقام الشيخ يونس: يقع مقابل سبيل الطاسات ومدخل جامع الجزّار الشمالي.

ف - الخانات
عدد الخانات في عكا أربعة، وهي أمكنة فسيحة مبنية بطريقة كي تُستعمل مكاناً لايواء القوافل التجارية التي كانت تقصد عكا من الجمال والمسؤولين عنها وما تحمل من بضاعة وهي كما يلي:

١ - خان العمدان: بناه أحمد باشا الجزّار عام ١٧٨٢ وهو يقع قرب ميناء عكا وفي عهد الانتداب البريطاني استعمل من الداخل كمعمل للحلويات والسكاكر.

٢ - خان الفرنج: وهو يقع في شمال شرق خان العمدان وقد بُني في عهد السلطان سليم القانوني (العثماني) في القرن السادس عشر ويُنسب الى

التجار الفرنجة الذين كانوا يستعملونه لبضائهم كمستودعات كما كانوا يستعملون الطوابق العليا والمؤلفة من العديد من الغرف لسكنهم الشخصي. اثناء الانتداب البريطاني كانت عدة عائلات من أهالي عكا تقطن في هذا الخان. كما كانت على أرضيته بعض المحلات التجارية.

٣ - خان الشاوردا: يقع قرب المدخل الشرقي لسور عكا، باحته واسعة وفي وسطه سبيل ماء لسقاية الماشية، وفي زاويته الجنوبية يقع برج السلطان الذي ما زال قائما منذ القرن الثامن عشر.

٤ - خان الشونة: يقع قريباً من مقهى البحر وميناء عكا ومقابل الحمام الشعبي وعلى بعد بضعة امتار من خان العمدان.

سبيل الطاسات

هو سبيل ماء بني على عهد أحمد باشا الجزار بشكل نصف دائري على الجهة اليمنى من المدخل الشمالي لجامع أحمد باشا الجزار. وقد صُممت له قبة أقيمت على أربعة أعمدة من الرخام تعلو أربعة امتار. وفوق هذه الأعمدة أربعة قناطر. توجد تحت القبة أربعة أجران ملأى بالمياه الجارية باستمرار والمسحوبة من نبع الكابري ووضعت طاسات نحاسية مربوطة بسلاسل معدنية مثبتة بالقرب من الأجران. وهذه الطاسات يملؤها العطاش من المارة وشربون من الماء المتدفقة ليرووا ظمأهم. وما زال هذا السبيل منتصباً الى الآن. ويُقال ان إحدى طاسات هذا السبيل أخذها جندي فرنسي من جنود نابوليون اثناء حصاره لعكا وهي الآن في متحف اللوفر في باريس.

إكتشاف «المدينة الصليبية»

في منتصف الستينات إكتشفت دائرة التنقيب عن الآثار التابعة لسلطات الاحتلال الاسرائيلية مدينة تحت بعض اجزاء من عكا القديمة. وقد أطلق على هذه المدينة اسم «المدينة الصليبية» على أساس ان هذه المدينة أنشأها الصليبيون الذين احتلوا مدينة عكا على أثر الحملة التي قادها ريكاردوس «قلب الأسد» عام ١١٩٢. وعندما أجلى الصليبيون عنها وحكمها السلطان المملوكي الأشرف خليل بن قلاوون عام ١٢٩١ عمد إلى طمر آثار الصليبيين بالرمال والحجار حتى لا يظل أي أثر للصليبيين بعد طردهم وحتى لا تصبح حجة أو ذريعة لحملات صليبية جديدة لاستعادة ما انشأوه في المدينة.

مدخل هذه المدينة المكتشفة يبدأ، من باب مقابل لمدخل جامع الجزائر وتحديدًا مقابل «سبيل الطاسات». وقد إستغرق العمل سنوات عديدة وتمّ انشاءها إزالة أطنان كثيرة من الصخور والوصول حتى اكتملت معالم المدينة المدفونة وأصبحت مزاراً للسياح.
وتتألف المدينة الصليبية من الأقسام التالية:

أ - المدخل:

يبدأ الدخول للمدينة الصليبية على مستوى الشارع من خلال بوابة مقابل جامع أحمد باشا الجزائر.

ب - قاعات الاستقبال:

حول الأعمدة الثلاثة الضخمة في القاعة الأولى آثار صليبية في الأسس ثم بعد عدة درجات تبدأ قاعة أخرى ومساحتها ٤٠٠ م^٢.

ج - الساحة:

بعد قاعات الاستقبال توجد ساحة يمكن منها رؤية القلعة التي هي جزء من قلعة عكا التي تحولّت لسجن مركزي خلال الانتداب البريطاني.

د - قاعات الفرسان:

إلى اليسار من الساحة توجد بوابة صليبية على عمق خمسة أمتار تحت الأرض تبدأ قاعات مبنية على طراز صليبي ومساحتها ٥٠٠ م^٢. بارتفاع ٨ أمتار وتعتبر «قاعات الفرسان» أجمل ما في هذه المدينة المردومة تحت الأرض لناحية الهندسة المعمارية خصوصاً العمدان. وتقع قاعات الفرسان أيضاً تحت سجن عكا المركزي.

هـ - مقر السلطة:

قبالة قاعة الفرسان توجد مجموعة من القاعات كانت مخصصة أيام الصليبيين لمجلس الحاكم ومكاتب الإدارة، غير ان هندسة هذه القاعات تختلف في طرازها المعماري عن باقي المدينة.

و - قبو القديس يوحنا:

الوصول لقبو القديس يوحنا يتطلب عبور ممر ضيق على عمق أربع طوابق حيث كان يستعمل هذا القبو لاستقبال الضيوف وكخزنة طعام كبيرة وغرفة استقبال وقد نُقشت «زنبقة» على الجدران التي كانت شعار المملكة الفرنسية.

ز - النَّفَقُ:

يُتَدَّ هذا النفق على طول ٦٥ متراً اذ كان الهدف منه ايجاد مخرج إلى الشمال، أي خارج المدينة.

ح - البوسطة Poste

بعد النفق تأتي ست قاعات متّصلة ببعضها البعض ويُعتقد انه مخصصاً للحرس.

وتبلغ مساحة المدينة الصليبيّة حوالي ٢٠,٠٠٠ متر مربع. وقد اصبحت متحفاً سياحياً له مدخل بالقرب من «سبيل الطاسات» وله مخرج قرب حَمَّام الباشا.

التغيّرات الرئيسية في عكا بعد الهجرة

طُرأت بعض التغيرات الرئيسية على المخطط التنظيمي لمدينة عكا بعد هجرة العام ١٩٤٨ وخلال الخمس وأربعين عاماً التي مَضَتْ على هذه الهجرة. والمعروف أن الذي خطط أصلاً لمدينة عكا خارج السور قبل الهجرة هو مهندس ألماني وقد عمد إلى تصميم عدة طرق متوازية تخترق عكا من الشرق إلى الغرب واخرى من الجنوب للشمال. وبعد الهجرة عمدت بلدية عكا التابعة للاحتلال الإسرائيلي إلى إحداث التغيّرات الرئيسية التالية:

أولاً: تم بناء مستديرة على مدخل عكا من جهة مدينة حيفا وشقّ طريق يتّجه شمالاً من المستديرة بمحاذاة تل الفخار بحيث يتقاطع مع شارع صفد ثم يتجه شمالاً حتى يلتقي مع شارع بيروت قرب «الطالع الأول». والفكرة هي تحويل مرور السيارات والشاحنات والحافلات المتجهة لصفد وشمال عكا وقضاء عكا عن المرور داخل المدينة. وتقع المستديرة على بعد ٢٠٠ متر جنوب المقبرة الاسلامية «والمراجيح» حيث تدخل السيارات القادمة إلى عكا من جهة الطريق القديمة بينما تمرّ السيارات المتجهة لصفد ونهاريا وقضاء عكا من الطريق الجديد دون الدخول إلى المدينة.

ثانياً: تمّ نقل ملعب كرة القدم من شاطئ البحر قرب منازل آل حناينا وفرج وسليم النجمي إلى قطعة الأرض الواقعة غرب مقبرة المسيحيين قرب تل الفخار، أي على يمين الشارع المتجه إلى صفد شرقاً.

ثالثاً: تمّ تحويل حديقة آل الأسود الواقعة على مدخل عكا عند تقاطع شارعي بيروت وصفد إلى منتزه عام بعد هدم السور القديم .

رابعاً: تمّ توسيع الشاطئ الغربي الممتد من دائرة البوليس حتى مدخل سجن عكا وذلك بردم جزء من الشاطئ الغربي وإقامة كورنيش واسع له شبه مستديرة في وسطه . كما تمّ هدم منزل المغفور له الشيخ أسعد الشقيري الذي يقع على الكورنيش المذكور .

خامساً: نقلت دار البلدية من موقعها القديم جنوب «قهوة حابو» في البناية التي يملكها المرحوم سمعان البوري إلى مكان آخر خلف نادي أسامة بن زيد الرياضي أي إلى الشمال من مستديرة قهوة حابو .

سادساً: تمّ شقّ طريق بين البوابة الشرقية لسور عكا يخترق ملعب المدرسة الثانوية «الفرقة» ويلتقي مع الشارع الذي تخرج منه السيارات من داخل سور عكا إلى عكا الجديدة . أما التلة التي كانت المدرسة الابتدائية في السور تزرعها خضار والمقابلة لموقف شركة الباصات التي كان يملكها المرحوم عبد الرحمن المختار وشركائه المرحومين أحمد عبده عبده وأحمد الأدلي ، والياس خمّار فقد تمّ تحويلها لموقف للسيارات . أما باقي الملعب فتحول لمنتزه عام اطلق عليه اسم «منتزه الجندي» .

سابعاً: التوسع السكني اتجه شمالاً حتى مزرعة الدبوية حيث تمّ شقّ عدة طرق متوازية من الشرق إلى الغرب . ومن المساكن العربية القليلة التي كانت موجودة في تلك المنطقة بيت المرحوم أحمد أبو رقبة وآل البياعة . وتمّ بناء مساكن عديدة على طريق صفد باتجاه تل الفخار خصوصاً في المنطقة الشمالية منها . بحيث اتصلت عكا بقرية المنشية . ويوجد في تلك المنطقة مقر الاطفائية .

ثامناً: تمّ بناء مدرسة ثانوية قرب مقام عزّ الدين الكائن على الشاطئ الغربي لمدينة عكا .

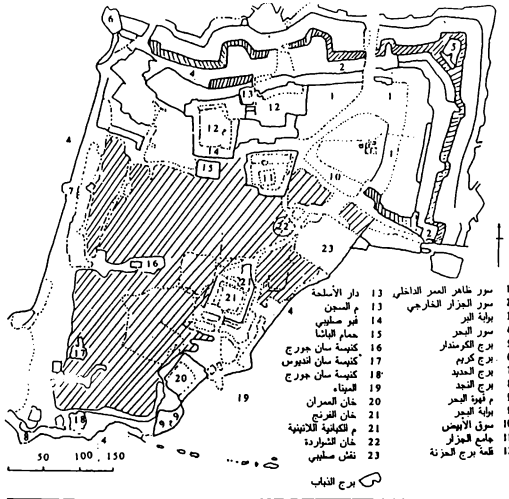
تاسعاً: حولت «حديقة البلدية» الشهيرة الواقعة مقابل محطة سكة الحديد الى مدرسة اكاديمية للبحرية الإسرائيلية .

عاشراً: تمّ شقّ طريق من شارع بيروت إلى الشاطئ الغربي تمر شمال منزل المرحوم أحمد الشقيري ويخترق الارض الزراعية التي كان يستثمرها المرحوم سليم النجمي وتمّ بناء شقق سكنية على جانبي الطريق .

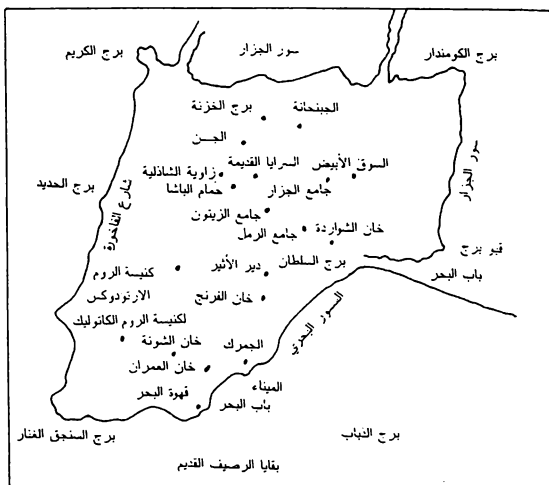
حادي عشر: تمّ هدم منزل المرحوم رجب صالح شبل الكائن على شارع بيروت وإقامة موقف لباصات شركة «إيجيد» مكانه.

ثاني عشر: تمّ بناء فندقين كبيرين على شاطئ خليج عكا إلى الجنوب من مسيح المرحوم عبد اللطيف أبو رقبه وكذلك إقامة مسيح قانوني وملعب تنس للاستفادة سياحياً من شاطئ عكا الجميل حيث الرمال البيضاء وزرقة المياه. قد اطلق على الفندق الأول اسم «بالم بيتش» والثاني «أرجمان».

ثالث عشر: تمّ بناء مستشفى على البحر في أقصى شمال الشاطئ الغربي أي في منطقة «مقام عز الدين».



اسماء معالم عكا



اسماء معالم عكا

الفصل الثالث

قضاء عكا: مناطقه وقراء العربية

الموقع

يحده من الشمال لبنان ومن الغرب البحر الأبيض المتوسط ومن الشرق قضاء صفد وطبريا ومن الجنوب قضاء الناصرة. كان عدد قرى قضاء عكا اثناء الانتداب البريطاني على فلسطين ٥٢ قرية علماً بان العدد كان في السابق ٥٨ قرية، ولكن بعض القرى فصلت عن عكا وألحقت بقضاء الناصرة أيام حكم العثمانيين في عام ١٩٠٦^(١).

ينقسم قضاء عكا إلى أربع مناطق وهي: الساحل والسهل والأودية والجبال:

١ - الساحل:

وهو يمتد من رأس الناقورة الى عكا لمسافة ٢١ كيلومتراً ويخط مستقيم ١٧ كيلو متراً. بجانب رأس الناقورة أقام اليهود قلعتهم «كفار روش هانيكرا» وذلك على بعد ٨ كيلومترات من نهاريا. وساحل قضاء عكا الممتد من جنوب الحدود اللبنانية لمسيرة ١١ كلم كثبان رملية بعرض من ٣٠٠ - ٦٠٠ متر في الداخل أما الساحل، جنوبي نهاريا لمسافة ٦ كلم فهو صخري. أما ساحل عكا الجنوبي الشرقي فهو ذو رمال بيضاء ملساء^(٢).

٢ - السهل:

ان السهل الذي يلي الشاطئ والذي يعرف «بسهل عكا» فهو يمتد من شمال حيفا وينبسط بين البحر والتلال حتى الحدود اللبنانية. طوله ٤٠ كلم وعرضه يتراوح بين ٧ - ١٦ كلم. وتخرج المياه العذبة عادة في الأراضي الرملية على عمق ١٠ - ٦٠ متراً. سهل عكا خصب وتكثر فيه زراعة الحبوب والحمضيات والفواكه والنخيل ومختلف انواع الخضار والفاكهة. عكا تصدر الحمضيات والزيتون إلى جميع انحاء العالم. ويطلق اليهود على سهل عكا اسم (زبولون).

والسهول في قضاء عكا هي سهل الرامة وسهل البقيعة وسهل مجد الكروم وسهل سخين وفي كروم قضاء عكا تظهر عملية تشجير هذه الأراضي الخصبة التي تعتبر سهلاً بالمعنى الصحيح وتمتد في هذا السهل كروم الزيتون في كل قرى القضاء الداخلية على الأخص ومنها المعروف باسم سهل أو بحر الرامة فان هذه القرى بزيتونها اليناع الأخضر تبدو كالبحر الزاخر.

٣ - الأودية والانهار :

رَيّ سهول عكا: تروي^(٣) سهول عكا اودية صغيرة لتجعلها خصبة. والأودية هي :

١ - وادي كركره: الذي يتدّى بالقرب من تريبخا لينتهي في البحر قرب «المشيرة» على بعد بضعة كيلومترات من الناقوة على الحدود اللبنانية.

٢ - وادي القرن: وهو واديين - وادي بيت جنّ ووادي البقيعة وبالتالي هذين الواديين يتكون وادي القرن عند خربة قرحنا يتخذ طريقه الى الغرب ثم ينحدر في هوة متجهاً الى البحر قرب قرية الزيب.

٣ - وادي الصعاليك: ينحدر من معليا وينتهي عند البحر جنوب قرية الزيب.

٤ - الكابري: وهي عيون تقع في شمال شرقي عكا سُجِبَتْ مياهها الى عكا وتصبّ في وادي المفشوخ.

٥ - وادي المفشوخ: من جنوب معليا وينتهي عند مستعمرة «نهاريا» التي تبعد ١٠ كيلومترات إلى الشمال من عكا.

٦ - وادي مجنونة: يتكون من مجريين واحد من كسرى ويانوح والثاني من عمقا وينتهي إلى البحر بالقرب من قرية المزرعة.

٧ - وادي غمية: يبدأ من جنوب يركا ويمرّ بجولس وجديدة والمكر وينتهي في البحر شمال عكا.

٨ - نهر النعامين: ينبع من تل الكرادنة بارتفاع ٤٧ متراً ويتغذى بمياه الامطار ويفرز سنوياً حوالي ثلاثين مليون متر مكعب من المياه (والنهر على بعد كيلو مترين من عكا) حيث يصب في البحر الابيض المتوسط.

٩ - نهر المقطع: يقع في جنوب من نهر النعامين ويستفيد من مياهه بالإضافة إلى سهول عكا، قضاء حيفا وغيرها. وحصة قضاء عكا من نهر المقطع لا تقل عن عشرة ملايين متر مكعب من المياه سنوياً.

٤ - الجبال في قضاء عكا:

وهي تقع في شرقي القضاء ومؤلفة من القسم الغربي من جبال الجليل. ومن قمم هذه المرتفعات «جبل حيدر»^(١) في الشمال الشرقي من قرية الرامة وجبل عروس وتل الرويسي يرتفع ٧٣٥ م في ظاهر قرية «دير القاسي» وقلاع الراهب في الشمال الغربي من قرية المنصورة. ترتفع ٧٣١ متراً عن سطح البحر وجبال البقية في شمال قرية البقية، وجبال نحف إلى الشمال من قرية نحف وجبل كمانا في جنوب الرامة ويرتفع ٥٩٨ متراً عن سطح البحر وجبل جَلُون يرتفع ٣٧٢ متراً عن سطح البحر وهو إلى الشمال من قرية شعب. وقرية بيت جن التي ترتفع ٩٢٥ م عن سطح البحر. أما القمة التي ترتفع إلى الغرب من بيت جن فتعلو ١٠٤٥ م.

محصولات قضاء عكا: الحنطة، الشعير، العدس، الكرستة، الفول، الحمص، الذرة، السمسم، البطيخ، العنب، التين، اللوز، الموز. ويأتي في الطليعة والمقدمة: الزيتون ثم الحمضيات على أنواعها.

القرى العربية في قضاء عكا

١ - أبو سنان: قرية عربية تقع في الشمال الشرقي من عكا بالقرب من كفر ياسيف سكانها حوالي ٢٠٠٠ معظمهم من الطائفة الدرزية. مساحتها ٦٩ دونماً، زيتونها في ١٩٨٦ دونماً^(٢). اثناء الانتداب البريطاني على فلسطين كان فيها مدرسة ابتدائية لغاية الصف الرابع الابتدائي. هي موقع أثري وفيها معاصر وصهاريج وقطع من الصخر وحجر طاحونة من الغرانيت تقع خربة (الدبدبة) في ظاهر القرية الجنوبي. ترتفع أبو سنان ٧٥ متراً عن سطح البحر. يحيط بها أراضي قرى (عمقا وخربة جدين وكويكات والغابسية والمنشية وكفر ياسيف ويركا وبعض المستعمرات اليهودية من عائلاتها «الحير»، «عزام»، «مشلب»، «بولس».

٢ - إقرت: قرية عربية تقع في ظاهر ترشيحا الجنوبي الغربي وإلى الشمال من عكا قرب الحدود اللبنانية. تقوم على صهوة ترتفع ٦٠٠ متر عن سطح البحر. كانت في العهد العثماني من أعمال صور وألحقت بفلسطين عام ١٩٢٣.

مساحتها ٦٨ دونماً وتملك ٢٤٧٢٢ دونماً، زيتونها في ٨٠ دونماً. تحيط بها أراضي تربيبخا وعرب العرامشة وعرب القليطات وخربة سمح ومعليا وترشيحا وفسوطه. عدد سكانها عام ١٩٤٥ بلغ (٤٩٠ نسمة) معظمهم من المسيحيين بجوار إقرت يوجد بدو باسم «بدو إقرت» عددهم ١١٢ نسمة. أثناء الانتداب البريطاني على فلسطين لم يكن فيها مدرسة. فيها آثار وفسيفاء منقورة في الصخر وادوات صوانية. احتلها اليهود في ٣١/١٠/٤٨ وأجلوا سكانها عنها بحجة أعمال عسكرية لمدة أسبوعين وبعدها نسفوا بيوتها وبالرغم من تدخلات لهيئات دولية رفض اليهود ارجاعها إلى أهاليها بل أقاموا فيها كيبوتس تابع لحزب المابام وما زال في هذه القرية من عشرة إلى خمسة عشر شخصاً من شيوخها المسنين معتمدين ومقيمين في كنيسة القرية اقامة دائمة حتى يومنا هذا.

٣ - أم الفرج: قرية عربية تقع على بعد ٥ كيلومترات إلى الشرق من مستعمرة نهاريا اليهودية على طريق سمسع^(١). موقعها أيضاً على وادي الفشوخ وعلى بعد نحو خمسة كيلومترات من مصبه في البحر وهي باتجاه الجنوب الغربي من قرية «الكابري». ترتفع ٢٥ متراً عن سطح البحر. مساحتها ١٥ دونماً. أقرب القرى إليها: «النهر». تملك ٨٢٥ دونماً^(٢). غرست الحمضيات في ٧٤٥ دونماً. لم يكن فيها مدرسة أثناء الانتداب البريطاني. تمسك اهالي ام الفرج بقريتهم ورفضوا النزوح عنها فدهمت القرية قوى عسكرية يهودية وطردت سكانها ودمرت بيوتها وكان ذلك في العام ١٩٥٣. وأقام اليهود عليها مستوطنة باسم «بن عمي» - أحد قادة الهاجاء. تحت الحكم الإسرائيلي ومنذ العام ١٩٤٨. اسكنوا فيها مهاجرين يهود من اوربا الشرقية. ورغم ذلك ظل في القرية إلى اليوم نفر ضئيل من العرب. من عائلاتها «العريضي».

٤ - البروة: قرية عربية تقع إلى الشرق من عكا على بعد ٩ كيلومترات منها. يحدها من الجنوب وادي الحلازون ومن الغرب الطريق الرئيسي الذي يصل عكا بمدينة صفد. مساحتها ٥٩ دونماً. أراضيها الزراعية ١٣٤٨٧ دونماً. محاصيلها الزراعية القمح والشعير والذرة والبطيخ وفيها ثلاث معاصر للزيتون. زراعة الزيتون في ١٢٠٠ دونم. من ابناء البروة الشاعر الفلسطيني الكبير محمود درويش. سقطت البروة في ٢٤/٦/٤٨ حيث تم تدمير منازلها كلياً بعد إجلاء سكانها عنها وأقيم على انقاضها مستعمرة «أميهود» ويقطنها مهاجرون يهود من اليمن والمغرب وقد انتقل اهاليها إلى القرى المجاورة مثل المكر ومجد الكروم. كان عدد سكانها قبل اجلائهم ٢٥٠٠ عربياً. أسس العثمانيون بها مدرسة عام ١٨٩٠ وأثناء الانتداب البريطاني كان فيها مدرسة لغاية الرابع ابتدائي. عدد

سكانها من اليهود عام ١٩٦١ بلغ ٢٥٦ يهودياً من عائلاتها آل درويش الذي ينحدر منهم الشاعر الفلسطيني محمود درويش وعائلات «الكّيال» «درويش» «سعد» «دبدوب» «المعاري» «هواش» .

٥ - البصّة: قرية عربية تقع في الجليل الغربي الأعلى إلى الجنوب قليلاً من رأس الناقورة على الحدود اللبنانية. ترتفع ٧٥ متراً عن سطح البحر. مساحتها ١٣٢ دونماً يمرّ بجنوبها وادي كركره. وهي رابع قرى القضاء في غرس الزيتون بعد الرامة وركا وترشيحا، كما انه فيها زراعة حمضيات. تملك ٢٩٥٣٥ دونماً. زيتونها في ٣٥٠٠ دونم والحمضيات في ٥٩٢ دونماً وفيها زراعة خضار وحبوب على اختلاف انواعها^(٨). يحيط بأراضيها اراضي عرب العرامشه وعرب القليطات وعرب السمينية وهي مجاورة لقرتي معليا والكابري. بلغ عام ١٩٤٥ عدد سكانها ٣٠٠٠ نسمة من المسلمين والمسيحيين. فيها آثار وقبور منقورة في الصخر ووجد في الآثار مجموعة نقود وزجاج تعود الى القرن الرابع الميلادي. يوجد في البصّة مسجد وكنيستان

غادرها سكانها اثناء الهجرة العربية الفلسطينية عام ١٩٤٨ واحتلها اليهود. يقطنها الآن يهود من رومانيا ويوغوسلافيا مكان سكانها الأصليين. تأسس في البصّة في العام ١٨٨٠ أيام الحكم العثماني مدرسة استمرت اثناء الانتداب البريطاني وكان أعلى صف فيها السادس الابتدائي. كان فيها مدرسة خاصة لغاية الصف الثالث ثانوي، كان فيها اثناء الانتداب مجلس محلي. من عائلاتها: «عزّام» «ليّوس» «شمّاس» «وَرُور» «كنعان» «سلمان» «الأشقر» «جميل» «جبران» .

٦ - البعنة: قرية عربية تقع بالقرب من الطريق العام بين عكا وصفد وعلى بعد ١٨ كيلومتراً من شمال عكا ترتفع ٣٠٠ متر عن سطح البحر. مساحتها ٧٥ دونماً. أقرب قرية اليها «دير الأسد». «والبعنة» كلمة آرامية بمعنى بيت الغنم والضأن. تملك ١٥٠٠ دونم. زيتونها في ١٥٨٤ دونماً يحيط بأراضيها أراضي دير الأسد ونحف ومجد الكروم وشعب وسخين. موقعها تاريخي. فيها صهاريج وغرف تحت الأرض بعضها منقور في الصخور. عدد سكانها عام ١٩٦١ بلغ ١٤٦٠ نسمة. وهي منذ العام ١٩٤٨ تحت الاحتلال والحكم الإسرائيلي.

من عائلاتها «الخازن» «العابد» «بولس» «الخليل» «بدران» «السمة» وغيرهم.

٧ - البقيعة: تقع في سفح جبل من سلسلة جبال الجليل تعلق ٦٢٥ متراً عن سطح البحر وعدد سكانها حوالي ٢٢٠٠ نسمة. ثلثهم من الطائفة الدرزية والثلث مسيحيون ويقطنها حوالي ٦٠ نسمة من اليهود وبيت واحد مسلم. من العائلات المسيحية عائلتا نحول وبيطار. كان في البقيعة ٥ معلمين ومعلمة واحدة تخرجوا من المدرسة الروسية في الناصرة على نفقة الحكومة الروسية ومدرستها لغاية الرابع ابتدائي. تتألف حاصلاتها من الخضار والفواكه والحبوب وزيت الزيتون وفيها زراعة تبغ. يوجد فيها سبعة عيون ماء نبع وفي وسط البلدة عين ماء تقسم البلدة إلى قسمين وتسقي البساتين. وفي فصل الشتاء تدير مطاحن للحبوب. تقع البقيعة بين الرامة وترشيحا وتبعد عن كل منهما من ٨ - ٩ كيلومترات وهي البلدة التي تفاخر بانها اشترت عدّة أملاك من اليهود. فيها زراعة تبغ وخضار وحبوب وفواكه. تبعد البقيعة ٢٩ كيلومتراً عن عكا في جنوبها الشرقي، مساحتها اربعون دونماً. أقرب قرى القضاء اليها هي «كفر سميع». تملك ١٤١٩٦ دونماً. زيتونها في ٦٠٦ دونماً ويحيط باراضيها اراض قرى سمحانا وكسرى وسجور وكفر سميع وبين جنّ وعين الأسد. وهي موقع أثري فيه قطع معمارية وقبور منقورة في الصخر. يحكمها الإسرائيليون منذ العام ١٩٤٨. عام ١٩٥٥ أقام الإسرائيليون في شمالها مستعمرة من عائلاتها الدرزية «خير» و«زويد» ومن العائلات الاخرى «خوري صباغ» «خوري أيوب» «مري» «جبران» «خوري عيسى».

٨ - بيت جنّ: قرية عربية تقع في شمال شرقي عكا وعلى بعد ٣٤ كيلومتراً عنها. ترتفع ٩٥٥ متراً عن سطح البحر. مساحتها حوالي ٤٠ دونماً. تملك مع دير الأسد اراض شاسعة تقدر بـ ٤٣٥٥٠. زيتونها في ١٦٠٠ دونم. تحيط بها قرى من قضائي عكا وصفد. عدد سكانها عام ١٩٤٥ كان ١٩٢٠ نسمة جميعهم من الطائفة الدرزية. اثناء الانتداب البريطاني لفلسطين كان فيها مدرسة أعلاها الرابع الابتدائي، أما في العام ١٩٦١ فقد ارتفع عدد سكانها الى ٢٤٧٠ نسمة بينهم عدد قليل من اليهود الشرقيين هي تحت الحكم الإسرائيلي منذ العام ١٩٤٨. فيها آثارات قديمة وعقود وحجارة.

٩ - تربسحا: قرية عربية تقع في الجزء الشمالي من عكا وهي مع «البصة» آخر قرى قضاء عكا بعداً عنها. ترتفع ٤٠٠ م عن سطح البحر. أسماها في القديم طور بيخا بمعنى الجبل المقدس، مساحتها ١١٢ دونماً. تملك ١٨٥٦٣ دونماً وفيها عدة عيون ماء وعدة برك زيتونها في ٦٠ دونماً وفيها زراعة تبغ مزدهرة. يحيط باراضيها ارضي «فسوطة» «وعرب العرامشة». أجلى اليهود

أهلها عنها فرحل معظمهم الى لبنان. وهدموا ابنتها وأقاموا مكانها قلعتهم (متسورا) عدد سكانها عام ١٩٤٥ بلغ ١٠٠٠ نسمة من المسلمين. لغاية ١٩٣٨ اثناء الانتداب البريطاني لم يكن فيها مدرسة. فيها معصرة زيت، صهريج ومدافن منقورة في الصخور.

١٠ - ترشيحا: قرية عربية تقع إلى الشمال الشرقي من عكا على بعد ٢٧ كيلومتراً منها على طريق صفد نهاريا. تعلو ٥٠٠ متر عن سطح البحر. مساحتها ٢٧٩ دوغما. زيتونها في ٧٠٧٤ دوغما وهي ثالث قرى قضاء عكا في غرس الزيتون بعد الرامة ويركا. فيها زراعة تبغ مزدهرة. وهي يحكم ارتفاعها بلدة جبليّة ومناخها صحّي ومن أهم قرى قضاء عكا. يصنع فيها ادوات حديدية مختلفة. لها سوق تجاري اسبوعي يؤمها سكان القرى المجاورة. فيها مجلس محليّ عدد سكانها عام ١٩٦١ هو ١١٥٠ نسمة. كان فيها اثناء الانتداب البريطاني مدرستان ابتدائيتان، واحدة للبنين ولغاية الصف السادس ابتدائي، واخرى للبنات لغاية الصف السادس الابتدائي.

دَسَر اليهود^(١) معظم أنحاء ترشيحا بقنابل طائراتهم ومدفيعتهم عام ١٩٤٨. وهي موقع أثري فيها مدافن محفورة في الصخور وصهاريج وسلّم يؤدي الى عين وعثر فيها على خواتم وأقراط وأختام ونماذج. استولى اليهود عليها في ٨/١١/٤٨ وأقاموا مكانها قرية (معونا) وهي الآن قاعدة للحكم العسكري الإسرائيلي.

من ترشيحا الشيخ صالح الترشيحي القاضي والشاعر الذي عاصر أمير لبنان بشير الكبير. من عائلاتها «المعتصم» «العيساوي» «آل عمر» «القاضي» «دقاق» «أيوب» «جشي» «بدوي» «عكاشة» «أبو أنطون» «شريح» «قبلاوي» «الحواري» «حمولي» «الشريتح» «أبو خريبي» «سماره» «سرحان» «الأغا».

١١ - تمرّة: قرية عربية تقع على طريق عكا الناصرة. تقع جنوبي قرية كابول. ترتفع ١٥٠ متر عن سطح البحر. مساحتها ٢٠٦ دوغما. تملك ٣٠٥٥٩ دوغما. زيتونها في ٣٠١٥ دوغما وهي سادس قرى القضاء في زراعة الزيتون. القرية وارضها ملك لأهلها العرب الفلسطينيين. يحيط بأراضيها اراضي قرى كابول والرويس والدامون وبعض قرى قضاء حيفا مثل عبلين وشفا عمرو. أسس العثمانيون في اواخر القرن التاسع عشر مدرسة في تمرّة واستمرت حتى عهد الانتداب البريطاني وكان أعلى صفوفها عام ١٩٤٣ الخامس الابتدائي. هي تحت الحكم الإسرائيلي منذ ٨/١١/٤٨ حيث كان يقطنها

٢٩٤٦ نسمة إرتفع عددهم الى ٦٢٥٠ عربياً عام ١٩٦٥. وهي موقع أثري فيها مداخل ومغر محفورة في الصخور. من عائلاتها: الحاج - الخطيب.

١٢ - جت: قرية عربية تقع الى الشمال الشرقي من عكا. مساحتها ٢٩ دونما. تعلقو^(١) ٣٥٠ متراً عن سطح البحر. وكلمة «جت» تعني «معصرة». تملك ٥٩٩٠٩ دونمات. زيتونها من ٥٣٢ دونما. تحيط باراضيها أراضي قرى «يانوح» و«يركا». سكانها عددهم حوالي ٨٠٠ نسمة غالبيتهم العظمى من الطائفة الدرزية. أثناء الانتداب البريطاني لم يكن فيها مدرسة. وهي موقع أثري يحتوي على صهاريح وخزان حجارته منحوتة ومدفن منقورة في الصخور. تحت الاحتلال الإسرائيلي منذ ١٩٤٨/١١/٨.

١٣ - جديدة: قرية عربية تبعد عن عكا ٩ كيلومترات شرقاً على طريق صفد. مساحتها ٣٩ دونما. تملك ٥٢١٩ دونما. زيتونها في ١٧٢٣ دونم. تعلقو ٧٥ متراً عن سطح البحر. يحيط باراضيها أراضي جولد وكفر ياسيف والمكر. عدد سكانها عام ١٩٦١ كان ١١٦٠ نسمة من المسلمين والمسيحيين. اقام العثمانيون فيها مدرسة في اواخر القرن التاسع عشر الميلادي ولكنها لم تستمر اثناء الانتداب البريطاني على فلسطين. هي موقع أثري فيها مغر ومدفن ومعاصر. تحت الحكم الإسرائيلي منذ العام ١٩٤٨ من عائلاتها «المصري» «الحاج» «وطفه» «الفران».

١٤ - جولس: قرية عربية تبعد ١٣ كيلومتراً الى الشرق من عكا على طريق صفد وهي في منتصف الطريق بين قريتي «الجديدة» و«يركا». مساحتها ٦٣ دونما وتعلقو ١٥٠ متراً عن سطح البحر. تملك ١٤٧٠٨ دونمات. زيتونها^(٢) في ٨٧٢ دونم. في العام ١٩٣٧ - ١٩٣٨ المدرسي كان فيها مدرستان ابتدائيتان واحدة للبنين والثانية للبنات. اعلى صف فيها الرابع الابتدائي. عدد سكانها عام ١٩٦١ كان ١٤٠٠ نسمة أغلبيتهم العظمى من الطائفة الدرزية. تحت الحكم الإسرائيلي منذ العام ١٩٤٨.

كانت جولس اثناء الاحتلال البريطاني تضم معسكراً للجيش البريطاني وقد حاول اليهود احتلاله لكنهم اخفقوا اكثر من مرة ثم تمكنوا في النهاية من احتلاله مع القرية التي دُمّرت عام ١٩٤٨ وقاموا ببناء مستعمرتي «كرومون» و«عموديا» على أراضي قرية جولس. من عائلاتها «طريف».

١٥ - حُرفيش: قرية عربية على طريق صفد نهاريا إلى الشرق من عكا، تزدهر فيها زراعة التبغ. ويقوم فيها مزار ديني مقدس. سكانها عددهم كان ١٢٠٠ عام ١٩٦١ نسمة، كلهم من الطائفة الدرزية.

١٦ - دير الأسد: تقع في^(١) ظاهر قرية «البعة» الشمالي تبعد عن مجد الكروم كيلومترين باتجاه الشمال الشرقي. تملك ٨٣٧٣ دونما. زيتونها في ٤٠٠ دونم وتشتهر بزيتها الممتاز. تحيط بأراضيها أراضي قرى البعة وكسرى ونحف ويركا ومجد الكروم. عدد سكانها عام ١٩٤٥ كان ١١٠٠ نسمة. وفي العام ١٩٦٣ أقام الإسرائيليون مستعمرة ضخمة سموها «كارثيل» على مساحة من الأراضي اغتصبوها من أراضي دير الأسد ومجد الكروم العربيتين. يوجد فيها دير القديس جورج. ارتفع عدد سكانها عام ١٩٦٥ إلى ١٩٥٠ نسمة من عائلاتها «الدباح» «الاسدي» «الخازن» «الخطيب».

١٧ - دير حنّا: قرية عربية تبعد ٢٣ كيلومتراً إلى الجنوب الشرقي من عكا. مساحتها ٤٠ دونما وتعلو ٣٠٠ متر عن سطح البحر. تملك ١٥٣٥٨ دونما. فيها زراعة زيتون بمساحة ١٠٦٠ دونما. تحيط بها أراضي المغار وسخنين وعرابية. عدد سكانها عام ١٩٦١ كان (١٦١٠ أنفس) معظمهم من المسيحيين. أقام العثمانيون فيها مدرسة في اواخر القرن التاسع عشر الميلادي، واستمرت هذه المدرسة أثناء الانتداب البريطاني وأعلى صفوفها بلغ الخامس الابتدائي. وهي موقع أثري فيها خربة محصنة وصهاريج منقورة في الصخر ومدافن وبركة وخمسة أبراج متهدمة وبقايا قلعة ظاهر العمر في غرب القرية والتي ترتفع ٢٧٥ متراً عن سطح البحر هذه القلعة التي صمدت أمام الباشوات الأتراك وعزّز عليهم أخذها وكان ذلك في أيام حكم الشيخ العربي ظاهر العمر. في شمالها موقعان: النبي خالد والشيخ الدسوقي: من عائلاتها «الدباح» «الخازن» «الخطيب» «عبد الحميد».

١٨ - دير القاسي: قرية عربية تقع في اواسط الجليل الأعلى الى الشمال الشرقي من مدينة عكا وعلى بعد ٥ كيلومترات جنوب الحدود اللبنانية. موضعها تلي على علو ٦٠٠ متر عن سطح البحر. تشقّها طريق تقسم القرية الى حارتين: الحارة الشرقية والحارة الغربية والأولى أكثر ارتفاعاً من الثانية. تستمد القرية مياهها من الينابيع المجاورة وهي «عين الفخرة» و«ينبوع وادي الحبيس».

مساحتها ٢٧٤ دونما وتملك ٣٣٦٧٢ دونما. أراضيها مكسو أكثرها بأحراج السنديان. زيتونها في ٩٠٠ دونم. اشتهرت بزراعة التبغ وكذلك الجيوب

والبقول، أجلى اليهود مكانها عنها عام ١٩٤٩ ودمروها وأقاموا مستوطنة «إلقوش» على اراضيها. سكانها حالياً من المهاجرين اليهود العراقيين واليمنيين. عدد سكانها اليهود عام ١٩٥٠ كان ٢٥٠. اثناء الانتداب البريطاني كان فيها مدرسة لغاية الصف الخامس الابتدائي. من عائلاتها: «صادق» «ضاهر» «حمود» «الخطيب» «معروف» «طاهر».

١٩ - الدامون: قرية عربية تقع الى الجنوب الشرقي من عكا. تعلو ٢٥ متراً عن سطح البحر. مساحتها ١١١ دونماً. تملك ٢٠٣٥٧ دونماً و٩٥ بالمائة من اراضيها ملك لأصحابها العرب الفلسطينيين زيتونها في ٤٧٤ دونماً. يحيط باراضيها اراضي كابول وتمرّة والرويس والجديدة. مشهورة بزراعة البطيخ وباقي انواع الخضار والفواكه والحبوب ولها شهرة كبيرة بزراعة اجود انواع البطيخ والشمام وكذلك العنب. كان فيها مدرسة تأسست في العهد العثماني عام ١٨٩٥ م وفي عهد الانتداب البريطاني على فلسطين كان فيها مدرسة ابتدائية لغاية الصف الرابع الابتدائي. عدد سكانها عام ١٩٤٥ كان ١٣١٠ من ٧٠ مسيحياً والباقي من المسلمين وكل سكانها من العرب وهي موقع أثري فيها بئر وبقاياها قديمة. في الحقبة الأخير بدأ اهل الدامون بزراعة الحمضيات. قام اليهود بتدمير الدامون تدميراً تاماً بعد احتلالها في حزيران ١٩٤٨ وقد تشرّد سكانها ونزح البعض منهم الى لبنان من عائلاتها: «البقاعي» «الهندي» «زيدان» «العياش» «الوباني» «الزيادنه».

٢٠ - الرامة: قرية عربية تقع إلى الشرق من عكا على مسافة ٢٩ كيلومتراً منها على طريق صفد. تقوم على سفح جبل حيدر الجنوبي وترتفع ٣٣٥ متراً عن سطح البحر وهي تقوم مكان «الرامة» المدينة الكنعانية العربية المسورة. فيها مدرسة زراعية. تملك ٢٤٥١٦ دونماً. زيتونها في ٨٠٠٠ دونم وهي بذلك الأولى في غرس الزيتون في قضاء عكا. زيتونها الأفضل الأخضر منه والأسود. زيتها ممتاز. يكثر فيها المتعلمون. فيها مدرستان: واحدة للبنين واخرى للبنات اعلى صفوفها اثناء الانتداب كان الخامس ابتدائي. عدد سكانها ٣٢٧٠ نسمة عام ١٩٦١ وهم مسيحيون ودروز ومسلمون. محاطة ببساتين متسعة من الزيتون. معاصر الزيتون الميكانيكية فيها أحسن معاصر فلسطين. انشأ الروس فيها في العهد العثماني مدرسة ضمت عام ١٩١٨ - ١٥٠ طالباً وقبل ذلك في عام ١٩١٢ كان لطائفة الروم الكاثوليك مدرستهم. استولى عليها اليهود في ٨/١١/٤٨. من عائلاتها «بولس» «الحنا» «نخلة» «فراج» «داود» «العيسى» «الديب» «شكري» «اسماعيل» «بروم» «يعقوب».

٢١ - الرويس: قرية عربية تقع في جنوب الدامون إلى الجنوب الشرقي من عكا. مساحتها ١٥ دونماً. تملك ١١٦٣ دونماً كلها ملك لسكانها العرب الفلسطينيين. زيتونها في ٤٠ دونماً تحيط بأراضيها اراضي قرية تمرّة والدامون. عدد سكانها عام ١٩٤٥ كان ٣٣٠ نسمة من العرب المسلمين. اثناء الانتداب البريطاني لم يكن بها مدرسة. «خربة الطيرة» تقع في جنوبها وهي تحتوي على جدران مهذمة ومدافن منقورة في الصخر ومعالم طرق رومانية دمرها اليهود وأخرجوا سكانها منها. من عائلاتها «أبو الهيجا».

٢٢ - الزيب: تقع في سهل عكا وفي شمالها على ساحل البحر الأبيض المتوسط عند مصب وادي القرن. تبعد ١٤ كيلومتراً عن عكا و٤ كيلومترات من رأس الناقورة على الحدود اللبنانية. قرية جداً من البصة. مساحتها ٦٣ دونماً. كانت طيلة مئات السنين قبل العام ١٩٤٨ مدينة عربية ثم حوّلها اليهود الى (موشاف). بقاياها العربية مهجورة باستثناء متحف اقيم في وسطها خاص بالآثار الفينيقية الموجود من بقايا بلدة (أشزب) التي أقام العرب قرية «الزيب» على أنقاضها منذ مئات السنين. تستعمل شطآنها المتعرّجة للسباحة. ومن أشهر نوادي المنطقة فيها الآن «النادي المتوسطي الفرنسي السياحي الدولي». في جنوبها مسابح شهيرة. تعتبر من أشهر مصائد الأسماك في فلسطين حالياً. مساحتها ١٢٦٠٧ دونمات. تزدهر فيها زراعة البرتقال والموز والزيتون. عدد سكانها كان في عام ١٩٤٥ حوالي ١٩١٠ من المسلمين بما فيهم سكان المنوات. أسس العثمانيون في الزيب مدرسة في العام ١٨٨٩ واستمرت اثناء الانتداب البريطاني وأعلى صف فيها كان السادس الابتدائي. الزيب موقع أثري يحتوي على انقاض ومدافن منقورة في الصخر على الشاطئ إلى الجنوب الشرقي منها. دمرها اليهود بعد ان أجّلوا سكانها عنها وأقاموا على جزء منها قلعتهم «جيشر هازيف». عدد سكانها من اليهود عام ١٩٦٥ كان ٢٧٧ نسمة. من عائلاتها «السعدي» «عطايا» «القبلاوي» «عوض» «اليوسف» «سعد الدين» وغيرهم.

٢٣ - سحور: قرية عربية تقع في منتصف الطريق بين الرامة ونحف وعلى بعد ٢٤ كيلومتراً من عكا وترتفع ٣٧٥ متراً عن سطح البحر. مساحتها سبعة دونمات. تملك (١٣) ٨٢٣٦ دونماً. زيتونها في ١٥٢٧ دونماً. فيها زراعة برتقال في ٤ دونمات. تحيط بأراضيها اراضي البقيعة والرامة ونحف. عدد سكانها في العام ١٩٦١ كان ٦٠٠ نسمة. هي موقع أثري يحتوي على مدافن منقورة في الصخور وصهاريج وأعمدة قديمة. في العام ١٩٥٣ أقام الإسرائيليون على اراضي هذه القرية مستعمرة «شيزور».

٢٤ - سُحْمَاتَا: تقع في الشمال الشرقي في عكا. أقرب القرى إليها «ترشيحا». ترتفع ٥٧٥ متراً عن سطح البحر. مساحتها ١٣٥ دونماً. تملك ١٧٠٥٦ دونماً. زيتونها من ٢١١٠ دونمات. تحيط باراضي القرية أراضي سيلان وبيت جن وفسوطه وترشيحا وكفر سميع والبقعة. أسس العثمانيون فيها مدرسة عام ١٨٩٠ واستمرت اثناء الانتداب البريطاني وكان أعلى صف فيها الرابع الابتدائي. من أهالي سحمانا الشهيد محمد حسين سليمان اليماني ابن العائلة المعروفة بوطنيتها وكفاحها المتواصل ضد الاحتلال الإسرائيلي. ولد في قريته عام ١٩٣٩ وتابع دراسته في عكا ثم انتسب الى فرق الفدائيين وقد اشتبك مع ثلاثة من رفاقه مع العدو في معركة غير متكافئة عدداً وعتاداً واستشهد بالقرب من مستعمرة يفتاح في ١٧ تشرين الأول عام ١٩٦٦. وقد خاض اهالي سحمانا معركة جدين عام ١٩٤٨ ضد الإسرائيليين. دمر اليهود «سحمانا» وأخرجوا أهلها منها وهدموا بعض مساجدها وكنائسها وأقاموا على أنقاضها قلعتهم «حوسين» التي كان فيها عام ١٩٥٠ (١٤٨) يهوديا من رومانيا.

سحمانا فيها زراعة قمح وشعير وكرسنة والذرة الصفراء وأنواع الخضار. وفيها زراعة تبغ ومنتجها من التبغ هو من أفخر الانواع. مياه الري فيها من تجميع مياه الامطار. أما مياه الشرب فمصادرها خمسة هي: العين والقواطيع والمغارة الشمالية وبرزة والبياضة. من عائلاتها «قدوره» «موسى» «فضة» «اليماني» «عامر» «حمودة» «بلسه» «عبد الوهاب» «عزام».

٢٥ - السميرية: قرية عربية تقع على بعد ٥ كيلومترات شمال مدينة عكا على الساحل في الطريق الى الناقورة وتمر بمحاذاتها قناة الكابري التي توصل المياه الى عكا. مساحتها ٢٨ دونماً. تملك ٨٥٠٠ دونم. زيتونها في ٢٠٠ دونم. توجد فيها أشجار حمضيات بمساحة ٢٠٠٠ دونم. وقد اشتهرت بزراعة الخضروات البعلية لاسيما الخيار والبطيخ والشمام والقمح. بلغ عدد سكانها في منتصف الأربعينات ٧٦٠ نسمة. كان فيها مدرسة ابتدائية. سقطت السميرية في ١٤ ايار ١٩٤٨ بعد معركة عنيفة ودمرها اليهود ومن بقي من سكانها حياً يقيم شطر القرى العربية المجاورة وسكن فيها. فيها آثار وانقاض ومدافن وفسيفساء. من عائلاتها «سريته» «سرحان» «بشير» «حمادة» «يوسف».

٢٦ - سُحْنَيْن: تقع في منتصف الطريق بين عرابة ومعار وفي سهل البطوف وتبعد عن عكا ١٨ كيلومتراً. ترتفع ٢٨٠ متراً عن سطح البحر. تملك ٧٠١٩٢ دونماً وهي اولى قرى القضاء بما تملكه من ارض. زيتونها في ١٠٣٢ دونم. تحيط باراضيها أراضي معار وشعب والبعة ونحف والرامه ودير حنا

وعرابة. أسس العثمانيون فيها مدرسة في أواخر القرن التاسع عشر واستمرت أثناء الانتداب البريطاني حيث كان أعلى صفوفها الرابع الابتدائي. بلغ عدد سكانها عام ١٩٦٥ (٩١٠٠ نسمة) هي موقع أثري يحتوي على مدفن فيه نواميس. تقع تحت السلطة الإسرائيلية منذ العام ١٩٤٨. من عائلاتها: «زيناتي» «الشايب» «الخطيب» «العبدالله» «الحلاج» «خشمان» «عبود» «خضران» «طريه» «الشواهنة» «أبوريا» «الغزال» «الغنايم» «غنطوس» «خوري» «الخلايله» «شقور» «عواد» «مطر» «عودة» «الياس» «حنا» «نقولا» «قسوم» و«عثمان».

٢٧ - الشيخ داود: ٢٨ - الشيخ دنون: ٢٩ - الغابسية:

قرى عربية صغيرة ثلاث متجاورة تقع في شمال شرقي عكا على مسافة ١٦ كيلومترا من عكا بين وادي المفشوخ والمجنونة. الشيخ دنون والغابسية ترتفعان ٧٥ م عن سطح البحر أما الشيخ داود فهي ترتفع ١٠٠ م عن سطح البحر. مساحة القرى الثلاث ٥٨ دونما. تملك هذه القرى الثلاث ١١٧٦ دونما. زيتونها من ٥٨٥ دونما. يحيط باراضيها اراضي عمقا وكويكات والنهر والمزرعة وابو سنان وخربة جدين. اعتمد اقتصاد هذه القرى الثلاث على الزراعة وتربية المواشي واهم المزروعات الحبوب والخضار. في العهد العثماني كان في الغابسية مدرسة ابتدائية ولكنها أغلقت في عهد الانتداب البريطاني. احتل الإسرائيليون هذه القرى الثلاث في عام ١٩٤٨ وفي ١٩٥٠/١/٢٤ أمر الجيش الإسرائيلي سكان الغابسية باخلائها قبل الساعة الثالثة بعد الظهر وإلا طردهم خارج حدود فلسطين فتركوا قريتهم وعموا شطر قرية الشيخ دنون وكذلك فعل الإسرائيليون بسكان قرية الشيخ داود. وقد دمر الإسرائيليون هاتين القريتين وأسسوا مستعمرة «نتيف هاشياراه» أو «دوني» واسكنوا فيها يهوداً عراقيين. كان في الشيخ دنون عام ١٩٦١ (٦٢٠) نسمة من العرب وفي الاخرى اليهودية عام ١٩٧٠ حوالي ٣٦١ يهوديا. من عائلات الغابسية: «حاج خليل» «المقدح» «العوض» «سيدي أحمد» «عبد العال» «الدقة».

من عائلات الشيخ داود: «الشولي» «الفهد» «حميد» «عكاوي» «بنات» «القاسم».

٣٠ - شَعْبٌ: قرية عربية تقع في المقاطعة الشمالية من قضاء عكا على طريق عكا - دير حنا في جوار أطلال قرية المغار العربية. عدد سكانها عام ١٩٦١ كان ١٠٧٠ نسمة كلهم من العرب. مساحتها ٢٣١ دونما وهي بذلك ثالثة قرى القضاء بكبرها. تملك ١٧٩٩١ دونما. زيتونها في ٢٠٤٠ دونما. يحيط

بأراضيها أراضي مجد الكروم والبعنة وسخنين ومعار والبروة وكابول. اثناء الانتداب البريطاني كان فيها مدرسة أعلاها الصف السادس الابتدائي. سكانها خليط من المسلمين وهم اكثرية ومن المسيحيين. تحت الحكم الإسرائيلي منذ العام ١٩٤٨. هي موقع أثري يحتوي على صهاريج ومدافن وبئر منقورة في الصخر وحجارة منحوتة ومستعملة مرة ثانية وفي القرية جامع. من عائلاتها: «أيوب» «عبد الله» «فاغور» «شحاده» «الخطيب».

٣١ - عرّابة: قرية عربية من أمّهات قرى القضاء. سادسة قرى عكا في كبرها. تقع في سهل البطوف في الجنوب الشرقي من عكا وغربي الجليل الأعلى وفي منتصف الطريق بين سخنين وعيلبون. أقرب القرى إليها «دير حنا». تلك ٣٠٩٦٦ دونما. زيتونها في ٢٠٤٠ دونما^(١). أقام العثمانيون فيها مدرسة لعاية الصف الخامس الابتدائي. يحيط بها أراضي دير حنا وسخنين. في العام ١٩٦٥ أسس فيها مجلس بلدي. أجلى اليهود سكانها عنها وأقاموا محلّهم. عدد سكانها عام ١٩٦١ (٣٣٧٠ نسمة كلهم من اليهود). موقع أثري يحتوي على بقايا دميّة وأعمدة وقبور وصهاريج وهي تحت الاحتلال والحكم الإسرائيلي. من عائلاتها: «الأحمد».

٣٢ - عمّقا: قرية عربية تبعد ١٤ كيلومتراً إلى الشمال الشرقي من عكا على طريق صفد وفي غربي الجليل الأعلى. مساحتها ٣٦ دونما. تملك ٦٠٦٨ دونما. زيتونها في ١٨٨٤ دونم. تحيط بها أراضي أبو سنان والغابسية وكويكات. أيام العثمانيين تأسست مدرسة وذلك عام ١٨٨٦. دمرها اليهود وأقاموا مكانها مستوطنة عام ١٩٤٩ أسموها «أمكا». عام ١٩٤٥ بلغ عدد سكانها ١٢٤٠ عربياً مسلماً. أما في العام ١٩٦١، أصبحت تضم ٥٥٣ يهودياً من اليمن. من عائلاتها «الخطيب» «المجذوب» «الصالح» «رؤوف» «الواكد» «عبد الرزاق» «طحيش» «أبو جاموس».

٣٣ - عين الأسد: قرية عربية صغيرة تقع الى الشرق من الرامة وفي الجنوب الشرقي من بيت جن ترتفع ٥٧٠ متراً عن سطح البحر. زيتونها في ٢٦ دونما. عدد سكانها عام ١٩٦١ كان ٢٥٠ نسمة معظمهم من الطائفة الدرزية.

٢٤ - فسّوطه: قرية عربية تقع في منتصف الطريق بين قرية المنصورة وقرية دير القاسي على بعد كيلومتر واحد من كل منها. سكانها عام ١٩٦١ بلغوا ١٣٠٠ نسمة. فيها بقايا معماريّة، قباب وأبواب عليها منقوشة وصهاريج ومدافن وناووس منقور في الصخر. تملك مع المنصورة ودير القاسي ٣٤٠١١

دوغا. زيتون الثلاث قرى في ٩٠٠ دونم. تقع في الشمال الشرقي من عكا بالقرب من الحدود اللبنانية. أراضيها ملك لأصحابها العرب، وعدد سكانها ١٥٠٠ نسمة.

٣٥ - كابول: قرية عربية على بُعد ١٤ كليومتراً من عكا إلى الجنوب الشرقي وكلمة كابول كنعانية معناها «الأرض الوعرة». ترتفع ١٠٠ م عن سطح البحر. مساحتها ٥٦ دوغما وتملك ١٠٣٣٩ ودغما. زيتونها من ٤٤٠ دونم. أقرب قرية إليها هي «نمرة». لم يكن فيها مدرسة أثناء الانتداب البريطاني. تشتهر بصناعة القصب. عدد سكانها عام ١٩٦١ كان ١٩٠٠ نسمة. تحت الاحتلال الإسرائيلي منذ ٤٨/١١/٨. تحتوي على بقايا مدينة تحت القرية وأساسات ومدافن وصهاريج.

٣٦ - كفرعنان: قرية عربية مساحتها ٢١ دوغما. تقع إلى الشرق من مدينة عكا وهي آخر قرية في قضاء عكا في أقصى الشرق. ترتفع ٥٨٢ م عن سطح البحر. تملك ٥٨٢٧ دوغما كلها ملك لأصحابها العرب، زيتونها في ١١٤٥ دوغما. أقرب القرى إليها قرية «فراضية» من قضاء صفد وتبعد كيلومتريْن إلى شمالها الشرقي، تحيط بأراضيها أراضي فراضية والرامة والمغار. عدد سكانها عام ١٩٤٥ بلغ ٣٦٠ نسمة. لم يكن بها مدرسة أثناء الانتداب البريطاني. فيها آثارات وأعمدة وبركة ومدافن ومغر ونحت في الصخور. من عائلاتهما: «الحاج محمد» «العلي» «الناصر» «منصور» «معروف».

٣٧ - كفر سميع: قرية عربية تقع في الشمال الشرقي من عكا. ترتفع ٦٢٠ متراً عن سطح البحر. مساحتها ٤٠ دوغما. تملك ٧١٥٣ دوغما. زيتونها في ٢٥٠ دوغما. يحيط بها أراضي قرى سحماتا والبقية وكسرى وترشيحا ويانوح. لم يكن فيها مدرسة أثناء الانتداب البريطاني. عدد سكانها عام ١٩٦١ بلغ ٦٩٠ نسمة معظمهم من الدرّوز. هي موقع أثري فيها أساسات وصهاريج ومدافن قديمة وفسيفساء. تحت الحكم الإسرائيلي منذ العام ١٩٤٨.

٣٨ - كسرى: قرية عربية تقع في المقاطعة الشمالية الشرقية من قضاء عكا. ترتفع ٧٠٠ م عن سطح البحر. مساحتها ٣٧ دوغما. أقرب القرى إليها قرية «كفر سميع». تملك ١٠٦٠٠ دونم. زيتونها في ٣٠ دوغما. تحيط بأراضيها أراضي البقية وكفر سميع ونحف ودير الأسد ويرا ويانوح. لم يكن فيها مدرسة أثناء الانتداب البريطاني. عدد سكانها عام ١٩٦١ كان ٧١٠ نسمة. كلهم من الطائفة الدرزية. تحت الاحتلال الإسرائيلي منذ العام ١٩٤٨.

٣٩ - كفر ياسيف: قرية عربية من أمهات قرى القضاء تبعد ١١ كلم الى الشمال الشرقي من عكا. ترتفع ٧٥ مترا عن سطح البحر. مساحتها ٧٥ دوغما. تملك ٦٧٦٣ دوغما. زيتونها في ٣٤١٠ دوغما وهي خامس قرى القضاء في زراعة الزيتون. هي قرية راقية جدا اقتصاديا واجتماعيا، تعنى بزراعة الزيتون فيها ١٢ معصرة سكانها كلهم متعلمون. عددهم عام ١٩٦٥ بلغ ٣٤٠٠ نسمة ولكنها الآن تضم عشرة آلاف نسمة. وقد انتشر فيها البناء واتسعت رقعته وشقت فيها طرقات وشوارع واصبح فيها محلات تجارية كثيرة. فيها مزارات مقدسة. ايام العثمانيين كان فيها مدرسة انكليزية: في العهد البريطاني كان فيها مدرستان: واحدة للبنين واخرى للبنات لغاية الخامس ابتدائي. فيها مجلس محلي. تحت الاحتلال الإسرائيلي منذ ايار ١٩٤٨ يحيط بأراضيها اراضي قرى أبو سنان يركا جولس جديدة المكر والمنشية. من عائلاتها: «بولس» «قبطي» «مزغيت» «شحاده» «ذلة».

٤٠ - الكابري: قرية عربية تقع في الطرف الشرقي من عكا على طريق مستعمرة نهاريا اليهودية. ترتفع ٧٥ م عن سطح البحر ويمر وادي المفشوخ على بعد نصف كيلومتر من جنوبها الغربي. وتشتهر الكابري منذ القدم بينابيعها التي تعرف بعيون الكابري. أراضيها خصبة تشتهر بزراعة البرتقال والفواكهة وخاصة الموز. سحبت مياه نبع الكابري الى عكا وتصرف من مياه الكابري حوالي عشرة ملايين متر مكعب من الماء سنوياً. مساحة أراضيها مع أراضي ترشيحا ٤٧٤٢٨ دوغما منها ٥٤٠ دوغماً زيتون و٦٩٤ دوغماً برتقال و٤٤ دوغماً موز. فيها مدرسة ابتدائية للبنين واخرى للبنات أعلاهما الرابع ابتدائي وذلك اثناء الانتداب البريطاني. عدد سكانها عام ١٩٤٥ (١٥٢٠ نسمة). أجلى اليهود سكانها عنها عام ١٩٤٨ وأسسوا فيها (كيبوتز) من اليهود المهاجرين من وسط اوروبا. وفي العام ١٩٤٩ أقام الأسرائيليون مستعمرتهم (كَبْري). عام ١٩٧٠ بلغ عدد سكانها من اليهود ٥٤٠ نسمة. من عائلاتها: «الجنشي» «سرحان» «البقاعي» «الاشوح» «فلعوس» «بلقيس» «الشبطي» «حماد» «صفدي» «قدورة».

٤١ - كويكات: قرية عربية صغيرة مساحتها ١٦ دوغماً تقع على بعد ١٥ كلم من عكا وعلى بعد ٤ كيلومترات من عمقا باتجاه الجنوب الغربي. ترتفع ٥٠ مترا عن سطح البحر. تملك ٤٧٢٣ دوغماً^(١٥). زيتونها من ٥٠٠ دونم. تحيط بأراضيها اراضي عمقا وأبو سنان والغابسية. فيها مدرسة من ايام العثمانيين واستمرت اثناء الانتداب البريطاني وكان اعلى صف فيها الرابع ابتدائي. فيها زراعة حبوب وبطيخ وقد اهتم سكانها بتربية المواشي وصناعة منتجات الالبان.

فيها مدافن منقورة في الصخر. دمرها اليهود وشتوا ابناءها وأقاموا على اراضيها مستعمرة «بيت ها إيمك» ويسكنها الآن مهاجرون من بريطانيا وهولندا وهنغاريا. عدد سكانها من اليهود عام ١٩٦١ كان ١٥٤ شخصاً. من عائلاتها: «هابط» «اسكندر» «العلي» «السعيد» «الغضبان» «الخطيب» وغيرهم.

٤٢ - مجد الكروم: قرية عربية تقع الى الشرق من عكا على الطريق الرئيسية التي تصل عكا بمدينة صفد وعلى بعد ١٥ كلم من مدينة عكا. ترتفع ٢٢٠ م عن سطح البحر. مساحتها ٧٤ دونماً. تملك ٢٠٠٤٢ دونماً. اشتهرت بزيوتها الذي غرس في ١٧١٠ دونمات. منازلها متناثرة على الطريق العام الرئيسية وعلى سفح الجبل الذي يطل على الطريق العام. أراضيها خصبة وفيها زراعة كروم العنب. اثناء الانتداب البريطاني كان فيها مدرسة ابتدائية لغاية الصف الخامس ابتدائي. عدد سكانها عام ١٩٦١ ٢٨٣٠ نسمة.

من أبنائها الشهيد أحمد شكري. ولد عام ١٩٢٠ واستشهد في ٧ أيار ١٩٤٨ وهو يدافع مع رفاقه ببسالة وبطولة عن مدينة عكا. كان العديد من ابناء مجد الكروم يعملون في مدينة عكا وفي المنطقة الصناعية في حيفا. هي الآن قاعدة للحكم الإسرائيلي العسكري في المنطقة الشمالية. بعد الاحتلال الإسرائيلي تم شق طريق بين خليج حيفا من جهة ومجد الكروم والقرى المجاورة من جهة أخرى وهي البعنة ويركا ودير الأسد وجولس وشعب والبروة حيث قصرت المسافة بين مجد الكروم ومناطقها. ومن عائلاتها: «أبورحيم» «منصور» «بشر» «مناح» «كيوان» «دياب» «سريس» «الخلايلي» «فرج» «شحادة» «سرحان» «فرحات». وغيرهم.

٤٣ - معار: قرية عربية تقع في الجنوب الشرقي من عكا وعلى بعد كيلومترين من جنوب قرية شَعْب وترتفع معار ٢٠٠ م عن سطح البحر. عدد سكانها عام ١٩٤٥ بلغ ٧٧٠ نسمة. تملك ١٠٧٨٨ دونماً. زيتونها في ٣٦١٠ دونمات (ثلث مساحتها مزروعة زيتون).

امتدت مبانيها في اواخر عهد الانتداب البريطاني فاصبحت رقعته ٣٧ دونماً. فيها زراعة وتربية مواشي ودواجن. دمرها الإسرائيليون وأجلوا سكانها عنها عام ١٩٤٨. تحيط بأراضيها أراضي شعب وكابول وسخنين وقرية. من عائلاتها: «النمر» «طه».

٤٤ - المكسر: قرية عربية تقع الى الشرق من عكا على تلة ترتفع حوالي ٧٥ م عن سطح البحر وتحيط بها مساحات شاسعة من اشجار الزيتون وحقول

لزراعة البطيخ والحبوب. مساحة اراضيها ٨٧٩١ دونما منها ٣٠٥ للزيتون و٩٦ للبرتقال. كان سكانها مزيجاً من العائلات الإسلامية والمسيحية وفيها كنيسة قديمتان: واحدة للروم الارثوذكس والثانية للروم الكاثوليك إضافة الى جامع تمّ بناؤه عام ١٩٤٥. بعد كارثة ١٩٤٨ استقبلت المكر عائلات نازحة من قرية البروة التي تمّ هدمها وانتشر العمران في السهل الغربي الذي يتصل بقرية المنشية. كان فيها معصرة زيتون لاستخراج الزيت وتسويقه في مدينة عكا. فيها مدرسة ابتدائية للبنين لغاية الثالث ابتدائي. من العائلات التي استوطنت في المكر «قدورة» «عبيد» «شحادة» «سليم» «شبل» «مطلق» «حمود» «مخول» «أبو عدس».

٤٥ - المنشيّة: هي أقرب قرية في القضاء الى مدينة عكا اذ لا تبعد عنها اكثر من كيلومترين. مساحتها ٢٧ دونما. تملك ١٤٨٨٦ دونما. يحدها من الجنوب تل الفخار (نابوليون) ونهر النعامين ومن الشرق سهل المكر ومن الغرب المزرعة النموذجية (المشتل) و«الدبوا». سكانها في منتصف الأربعينيات في حدود ٨٠٠ نسمة ثم ارتفع عددهم الى ١٠٠٠ نسمة عند الهجرة. كان سكانها يعملون في الخدمات العامة المتوفرة في مدينة عكا في حين كانت تربية الدواجن والماشية وزراعة الحبوب أهم مصادر الرزق فيها وفي الاعوام الثلاثة التي سبقت أحداث ١٩٤٨ نشأت فيها زراعة حمضيات فقد زرع فيها ٢٥٥ دونما بالبرتقال وغيره كما زرع دونما بالزيتون. تعتبر المنشية الآن جزءاً من عكا الجديدة بعد ان امتد العمران من شارع بيروت باتجاه الشمال والشرق. من عائلاتهما: «أبو صهيون» «فلوس» «الحاج حسين» «خريبي» «صادق» «ورد» «دعيس».

٤٦ - معليليا: قرية عربية تقع على بعد ٢٥ كيلومتراً إلى الشمال الشرقي من عكا. تبعد عن البحر ٩ كيلومترات. وعن مدينة صور في لبنان ٩ كيلومترات. ترتفع ٥٠٠ م عن سطح البحر. مساحتها ١٢٣ دونما. تمتلك ٢٩٠٨٤ دونما. زيتونها في ١٥٠٠ دونم. سكانها عام ١٩٦١ بلغوا ٩٠٠ نسمة. فيها مدرسة ابتدائية لغاية الصف السابع ابتدائي. فيها زراعة تبغ. وهي موقع أثري وفيها بقايا حصن صليبي ونحت في الصخر ومدافن وفسيفساء وصهاريج وأعمدة.

٤٧ - المنصورة: قرية عربية تقع في الشمال الشرقي من الجليل الأعلى وعلى مسافة ٢٦ كيلومتراً من عكا وتبعد نصف كيلومتر عن الحدود الفلسطينية اللبنانية. ترتفع ٦٧٥ م عن سطح البحر. أجلى اليهود سكانها عنها وأسسوا مكانها «كيبوتز» باسم «كفارهناسي». سكانها اليهود الجدد جاؤوا من

بريطانيا واستراليا واماكن اخري تتكلم الانكليزية. تقع بجوارها خربة عقرا وقلاع الراهب. تعتمد اقتصادياً على تربية المواشي والزراعة. من عائلاتها:

«مطر» ٤٨ - المزرعة: قرية عربية تقع على بُعد ٨ كلم من عكا وعلى وادي «المجنونة» وهي صغيرة المساحة (١٤ دونما). تملك ٧٤٠٧ دونما. زيتونها في ٦٨٠ دونم وفيها زراعة حمضيات في ٥٢٨ دونماً. استولى اليهود على ٤٠٠٠ دونم من اراضيها وغرسوا فيها ١٩٧ دونماً من الحمضيات. عدد سكانها عام ١٩٦١^(١) بلغ ١٠٦٠ نسمة. بقيت طيلة الانتداب البريطاني بدون مدرسة. فيها معاصر الزيتون وصهاريج قديمة ومدافن وجسر ومحاجر، ويقوم بمحاذاتها مزرعة «عين سارة» اليهودية. هي موقع أثري وفيها معاصر زيتون ومحاجر (مقالع حجارة).

٤٩ - نحف: تقع الى الشرق^(٢) من قرية «دير الأسد» وترتفع ٣٥٠ م عن سطح البحر. مساحتها ٤٤ دونما. يملك سكانها ١٥٧٤٥ دونما. زيتونها في ٣٩٥ دونماً يحيط بأراضيها اراضي سخنين والرامة وكسرى ودير الأسد والبعة وسجور. عدد سكانها عام ١٩٤٥ كان ١٣٠٠ نسمة. أقام العثمانيون فيها مدرسة واستمرت اثناء الانتداب البريطاني وكان أعلى صف فيها الخامس ابتدائي عام ١٩٤٣. تحتوي على مباني من العصور الوسطى وفيها مَغْر ومدافن قديمة وفسيفساء. عدد سكانها عام ١٩٦١ كان ١٨٠٠ نسمة. تحت الحكم الاسرائيلي منذ العام ١٩٤٨. من عائلاتها: «قيس» «مطر» «عباس» «ياسين» «سرحان» «عبد الغني» «العبدالله».

٥٠ - النهر: قرية عربية تبعد ١٤ كلم إلى الشمال الشرقي من عكا. يمر وادي المفشوخ على بُعد رُبع كيلومتر جنوب شرقي النهر. أقرب قرية اليها «أم الفرج» من الغرب والكابري من الشمال. تملك ٥٢٧١ دونما جميعها ملك لأهلها العرب. زيتونها في ٣١٠ دونما. تشتهر بزراعة الحمضيات وهي الأولى في القضاء حيث تبلغ مساحة الأراضي التابعة للنهر والمزروعة حمضيات^(٣) ٢٠٦٦ دونماً، بالإضافة إلى بساتين الكرمة والأشجار المثمرة الأخرى. فيها بساتين شاسعة منها «بستان عثمان» و«بستان محمود» وغيرها من بساتين الحمضيات. يحيط بأراضيها أراضي قرى أم الفرج والكابري والغابسية وبعض القلاع اليهودية. هناك موقع أثري في «النهر» يقال له «تل القهوة» ويرتفع ٥٠ متراً عن سطح البحر ويحتوي تل وانقاض تحت القرية عليه آثار قديمة. لم يكن فيها مدرسة أيام الانتداب البريطاني. وهنا يجدر الإشارة الى ان تلاميذ القرى التي ليس بها مدارس يتعلمون في مدرسة أقرب قرية إليهم. دَمَر الـ يـود «قرية

النهر» وتشتت أهلها. وعائلاتهما: «العفيفي» «الشاذلي» «مباركي» «فرماوي» «سلوم» «الأسعد».

٥١ - يانوح: قرية عربية تقع الى الشمال الشرقي من عكا. مساحتها ٤٠ دونما. تملك ١٢٩٠٠ دونما منها^(١) ١٢٠ دونما مغروسة بالزيتون. أقرب القرى إليها «جت». تحيط بأراضيها أراضي قرى كفر سميع وأبو سنان وكسرى ويركا وجت. سكانها من الطائفة الدرزية. عددهم عام ١٩٦١ كان ٧١٩ نسمة.

٥٢ - يركا: قرية عربية تبعد ١٣ كيلومتر عن شمال شرقي عكا وعن كفر ياسيف ٥ كيلومترات. ترتفع ٣٢٥ متراً عن سطح البحر. مساحتها ١٤٠ دونما. تملك ٣٢٤٥٢ دونماً. زيتونها في ٥٢٣٣ دونما. وهي الثانية بعد الرامة في غرس الزيتون في قضاء عكا. عدد سكانها عام ١٩٦١ كان ٢٧٢٠ من الطائفة الدرزية. فيها مدرسة أعلاها الصف الرابع الابتدائي. فيها آثار قديمة كالأعمدة وبركة وجدران منهاره وانقاض أثرية. تحت الحكم الإسرائيلي. من عائلاتها: «المعدّي».

هوامش الفصل الثالث

- (١) مصطفى مراد الدباغ، بلادنا فلسطين: بيروت ج ٧ ق ٢ صفحة ١٥٥، دار الطليعة للطباعة والنشر ١٩٧٤
- (٢) مصطفى مراد الدباغ، بلادنا فلسطين، ج ٧، ق ٢ صفحة ١٦٢.
- (٣) مصطفى الدباغ، بلادنا فلسطين، ج ٧ ق ٢ ص ١٦٤.
- (٤) مصطفى الدباغ، بلادنا فلسطين، ج ٧ ق ٢ ص ١٧٢.
- (٥) مصطفى الدباغ، بلادنا فلسطين، ج ٧ ق ٢ ص ٣٦٢.
- (٦) الدكتور أنيس صايغ، بلدانية فلسطين المحتلة، ١٩٦٨ ص ٦٠. (بن عمي)
- (٧) مصطفى الدباغ، بلادنا فلسطين، ج ٧ ق ٢ ص ٣٥١.
- (٨) الموسوعة الفلسطينية، المجلد الأول الطبعة الأولى ١٩٨٤ ص ٤٠٣.
- (٩) الموسوعة الفلسطينية، المجلد الأول الطبعة الأولى ١٩٤٨ ص ٥٣٩.
- (١٠) مصطفى الدباغ، بلادنا فلسطين، ج ٧ ق ٢ ص ٤٠٦.
- (١١) مصطفى الدباغ، بلادنا فلسطين، ج ٧ ق ٢ ص ٣٧١.
- (١٢) مصطفى مراد الدباغ، بلادنا فلسطين، ج ٧ ق ٢ صفحة ٣٩٤.
- (١٣) مصطفى مراد الدباغ، بلادنا فلسطين، ج ٧ ق ٢ صفحة ٣٩٧.
- (١٤) مصطفى مراد الدباغ، بلادنا فلسطين، ج ٧ ق ٢ صفحة ٢٨٦.
- (١٥) مصطفى مراد الدباغ، بلادنا فلسطين، ج ٧ ق ٢ صفحة ٣٦٠.
- (١٦) بلادنا فلسطين، الجزء السابع القسم الثاني صفحة ٣٥٦.
- (١٧) بلادنا فلسطين، الجزء السابع القسم الثاني صفحة ٣٩٦.
- (١٨) الموسوعة الفلسطينية، الطبعة الأولى المجلد الرابع ١٩٨٤ صفحة ٥٠٧.
- (١٩) مصطفى مراد الدباغ، بلادنا فلسطين، ج ٧ ق ٢ صفحة ٤٣٢.

الخَرْبَ والمواقع التاريخية لقرى قضاء عكا *

١ - البَصَّة :

أ - خربة باط الجمل : فيها جدران محفورة في الصخر ومعاصر خمر ومدافن .

ب - مينة المشيرفة : تقع على البحر في ظاهر رأس الناقورة الجنوبي . كانت عامرة في القرون الوسطى ، تحتوي على اساسات ومغارة وصهاريج .

ج - خربة المعصوب : وتقع في شرقي البَصَّة وكانت في العهد العثماني مدينة عامرة وتحتوي على اساسات ومعاصر زيت ومدافن .

د - خربة عين البيضاء : وتقع ايضاً في شرقي البَصَّة وترتفع ٢٢٥ م عن سطح البحر .

هـ - خربة عين حور : في ظاهر عين البيضاء الشمالي الشرقي . وكانت مدينة عامرة في العهد العثماني . ترتفع ٣٢٥ م عن سطح البحر .

و - خربة بنا : في الجنوب من عين حور ترتفع ١٥٠ م عن سطح البحر .

ز - خربة إدميت : ترتفع ٤٧٥ م عن سطح البحر وفيها آثارات .

ح - النواقر : على الحدود الفلسطينية اللبنانية ترتفع ٤٢٥ م .

ط - خربة جردية : كانت في العهد العثماني قرية عامرة وكان فيها عام ١٩٦١ (٥٠٠) عربي من العرامشة .

ي - خربة الصوّانة : تقع إلى الشرق من خربة سمح الآتي ذكرها .

ك - خربة الغريب : ترتفع ٧٥ م . فيها آثارات وأساسات .

ل - تل الزيدية : ترتفع ١٢٥ مع وتقع في ظاهر خربة الغريب .

م - خربة الجوزازية : في جنوب خربة الصوّانة .

ن - خربة سمح : تقع إلى الشرق من البَصَّة تحتوي على مدافن منقورة في الصخر كانت في العهد العثماني قرية . أقام اليهود عليها قلعة «إيلون» .

* هذه الخرابات والمواقع كانت في الماضي القريب أو البعيد مدناً وقرى عامرة ومأهولة وقلعاً حصينة .

س - خربة كركرة: تقع الى الشمال من خربة سمح فيها معاصر ومدافن وأثار.

ع - خربة جميلة: تقع في جنوب خربة كركرة. ترتفع ٢٦٩ م عن سطح البحر وفيها أكوام أحجار صغيرة وصهاريج.

ف - رأس الناقورة: وتحتوي على أنقاض بناء مربع في أركانه أبراج.

ص - خربة كفر نبيذ: في جنوب البصة كانت في الماضي قري تحمل اسم كفر نبيت. ترتفع ٢٥ متراً عن سطح البحر.

٢ - الزيب:

أ - خربة الشقيف.

ب - خربة مُحصين.

ج - خربة العمود.

د - خربة المنوات: كانت في الزمن القديم بلدة صغيرة على الساحل قرب عكا. ترتفع ٧٥ متراً - كانت مأهولة لغاية ١٩٤٥. ثم ضم سكانها إلى قرية الزيب.

هـ - بير الخزنة: انقاض وأكوام وأساسات.

و - خربة عبده: ترتفع ١٤٦ م عن سطح البحر. كان تقوم عليها بلدة «عبدون» الكنعانية في الأزمنة الغابرة. أقام اليهود عليهم قلعته «أفون».

ز - خربة السويجرة: ترتفع ٧٥ م عن سطح البحر. فيها أثار وبرج وقطع عمود وفسيفساء.

ح - خربة طيبيريا: ترتفع ٢٠٠ متر عن سطح البحر والراجح انها قرية «طبرينة» التي كانت من ساحل صور. فيها آثار وبقايا أبنية.

ط - خربة بيت عبرا: في الجنوب الشرقي من خربة «طيبيريا». ترتفع ٢٠٠ م. كانت في القديم مدينة.

ي - خربة الشومرية: فيها آثار جدران وعتبات عليا وصهاريج.

ك - منية الزيب: على الساحل جنوب القرية.

٣ - المكر:

أ - خربة الطنطور: ترتفع ٥٠ متراً عن سطح البحر وتقع في جنوب قرية المكر بها تل اسمه تل طنطور.

ب - خربة العياضية: للشرق من عكا على الطريق العام المؤدية إلى صفد.

٤ - مجد الكروم:

أ - خربة ام العمدان: بين البعنة ومجد الكروم. بها اساسات كنيسة وصهريج منقوري الصخر.

ب - خربة جلّون: كانت قديماً قرية من أعمال صور في لبنان.

ج - خربة مَيْلِيّة: شمال مجد الكروم.

د - مُغَرّ الحمام: في الغرب من مجد الكروم.

٥ - الدامون:

أ - تل كيسان: في غرب قرية الدامون وكانت تقوم على هذا التلّ بلدة «أكشاف». في التل آثار تعود إلى عهد «الهكسوس».

ب - خربة دعوك: تقع في تلك كيسان ويجرى نهر النعامين كانت تقوم مكانها قلعة صغيرة في حروب الفرنجة حملت اسم «كاستيل دوك».

١٦ - شَعَب:

أ - خربة البزوعة.

ب - خربة يعنين: كانت تقوم عليها بلدة «نعيثيل» الكنعانية فيها آثاران وجدران وانقاض ومدافن وبشر.

٧ - دير حنّا:

أ - خربة السلامة: كانت قرية «سالامي» ايام الرومان.

ب - خربة كمّانة: في شمال القرية ترتفع ٥٥٠ م عن سطح البحر فيها جدران مهذّمة ومغارة وحظيرة وبركة مستديرة.

٨ - البعنة :

- أ - خربة القبرا. ب - خربة المدرسة. ج - خربة الكنائس.
- د - خربة باط السيج : وتُعرف أيضاً باسم خربة المسيح وفيها بقايا كنيسة لها حنايا وصخور وصهاريج .
- هـ - خربة القزاز : وتُعرف أيضاً باسم خربة طير القزاز.
- و - خربة القبو.

٩ - دير الأسد :

- أ - خربة البَيَّارة. ب - خربة التوفانية. ج - خربة محوز.

١٠ - تربسحنا :

- أ - خربة سروح الفوقا : في الجنوب الشرقي في دير الأسد.
- ب - خربة البزيرية : ترتفع ٥٢٥ م من سطح البحر فيها توابيت حجرية .
- ج - خربة المَجَلِيه : ترتفع ٥٧٥ م عن سطح البحر فيها أثارات وصهاريج ومقصرة زيت وقاعدة عمود وناووس حجري له غطاء.
- د - خربة شَنَا : في شرق تربسحنا وترتفع ٦٧٥ م عن سطح البحر. فيها جدران قديمة وخزانات ومدافن.
- هـ - خربة حارونا : وفيها اساسات لبناء مُربَّع .

١١ - إقرت :

- أ - خربة القَصِير. ب - خربة عَرَبَيْن. ج - خربة الشمس. د - خربة قُصْبَقِص. هـ - خربة الدوير. و - خربة جليل. ز - خربة صَوَّانه : ترتفع ٥٢٥ م وكانت قرية عامرة في العهد العثماني .

١٢ - كفر عنان :

- أ - خربة الشَّبا : كانت تقوم عليها بلدة «بَرْسابي» الحصينة أيام الرومان .

ب - خربة زيتون الرامة: بين كفرعنان والرامة وتعرف ايضاً باسم «خربة جول».

١٣ - المنصورة:

أ - خربة عقبرا: ترتفع ٥٧٥ م. ب - قلاع الراهب: وترتفع ٧٣١ م عن سطح البحر.

١٤ - فسّوطة:

أ - خربة السبح. ب - خربة الرويسات. ج - خربة فصايل دانيال. د - خربة الترامي: ترتفع ٥٥٠ م. هـ - خربة الجوق. و - برج مصر: ويرتفع ٥٥٥ م. ز - خربة الخضرا: تعلو ٦٢٥ م.

١٥ - دير القاسي:

أ - خربة فانس. ب - خربة جمبليا. ج - خربة تل الرويسي: وترتفع ٧٣٥ م عن سطح البحر. د - خربة البيار: وترتفع ٦٢٥ م. هـ - خربة قرحتا. و - خربة الميجات.

١٦ - معليا:

أ - خربة زوينيتا: وكانت تقوم على هذه الخربة قرية «زينا» أيام الحكم الروماني. ترتفع ٣٧٥ م.

ب - خربة الزاوية. ج - قلع القُرَيْن: تقع في الشمال الغربي من معليا. د - خربة المنحتة: وترتفع ٤٠٠ م. هـ - خربة بَلَّاطون: وترتفع ٣٢٥ م.

و - تل مَرْدَا: ويرتفع ٤٩٧ م عن سطح البحر.

١٧ - ترشيحا:

أ - خربة رويسات: وقد تقدم ذكرها في خربات فسّوطة.

ب - خربة جدين: تقع في الجنوب الغربي من قرية ترشيحا وهذه الخربة قد اصبحت قرية في عهد الانتداب البريطاني لفلسطين وذلك بعد ان استوطن فيها السكان العرب. وقد أقيمت على تلة ترتفع ٤٢٠ م عن سطح البحر. قلعة

جَدِّينَ بناها الفرنج في اواخر القرن الثاني عشر واولئ القرن الثالث عشر الميلادي وكانت النواة الأولى لهذه الخربة التي اصبحت قرية وقد دَمَرها العرب عام ١٢٨٨ لمنع الصليبيين من إعادة استعمالها وعادت الحياة اليها في أيام ظاهر العمر فأعاد ترميمها وما زالت بقايا القلعة ظاهرة للعيان إلى اليوم . سكنها نحو ١٥٠٠ نسمة من عرب الصويعات وأقاموا فيها بيوتاً من اللبن وعملوا بتربية الماشية . اراضيها ٧٥٨٧ دونماً معظمها مكسو بأحراج السنديان والسريس والجندول والبلان والبطم وفيها ٥٤ دونماً خصص لزراعة القمح والشعير والتبغ . وكان العرب اثناء الانتداب يملكون ٦٠ بالمائة من أراضيها اما الـ ٤٠ بالمائة الباقية فكانت لليهود . وفي العام ١٩٤٨ احتل اليهود جدين بعد استيلائهم على قلعتها فاضطر سكانها العرب إلى مغادرتها الى القرى المجاورة . لقد جرت في جدين معركة عنيفة بين اليهود والفلسطينيين العرب وقد هُزم اليهود وتكبّدوا خسائر فادحة لكن الضغط اشتد على المقاتلين العرب وخفّت القوات البريطانية لنجدة اليهود فراجعت قوات فوج اليرموك تنفيذاً للتعليمات التي تلقّتها وتجنباً للصدام مع القوات البريطانية . وكان لك في ٢٣ كانون الثاني ١٩٤٨ . كانت خسائر الفوج الأول ١٨ شهيداً هم أول شهداء جيش الانقاذ . أما خسائر اليهود خارج المستعمرة كانت اكثر من داخلها . فقد دَمَر القسم الأكبر من النجعات اليهودية ورُدّ الباقي على أعقابهِ وقد رفعت هذه المعركة الروح المعنوية وإرادة النضال لدى الشعب العربي الفلسطيني وابنائهِ ومكّنت فوج اليرموك الثاني من عبور نهر الأردن الى المنطقة المخصّصة له في فلسطين .

ج - خربة جعتون: تقع في غربي ترشيحا وعلى بعد ٤ كيلومترات من الكابري . يمر بها «وادي المفسوخ» تعلو ٢٠٠ م عن سطح البحر . كانت ايام الرومان قرية باسم «جاتون» وفي العهد العثماني كانت قرية من أعمال صفد . أقام اليهود عليها قلعتهم «جاتون» .

د - خربة عليا: تقع في ظاهر ترشيحا الشمالي وتحتوي على أساسات قديمة وحجارة طاحون وبناء من الاحجار المدقوقة .

١٨ - البقيعة :

أ - خربة رأس عبّاد: وترتفع ٥٥٠ م عن سطح البحر فيها بقايا مباني وعتبات ابواب عالية وأعمدة ومدافن منقورة في الصخر ونحت في الصخور .

ب - خربة باب السوق: تقع في جنوب القرية وترتفع ٦٥٠ م. عن سطح البحر. فيها اساسات معصرة واكوام حجارة وتعرف هذه الخربة ايضا بخربة التليل.

ج - خربة جوس.

١٩ - بيت جن:

أ - خربة الصعينة. ب - خربة سَرْطَبَة: وترتفع ٨٠٠ م عن سطح البحر.

ج - خربة شفين. د - خربة طارق: وتعلو ٨٠٠ م عن سطح البحر.

العشائر البدوية في قضاء عكا:

أ - العرامشة. ب - القليطات. ج - الحجيرات.

د - المرسات. هـ - السمينيه. و - السواعد.

ز - الصليحات. ح - شتيت.

القرى والمستعمرات اليهودية في عكا اثناء الانتداب البريطاني^(٢٠)

- ١ - مستعمرة نهاريا: تقع على الساحل وفي منتصف الطريق بين عكا ورأس الناقورة.
- ٢ - حانيتا: تقع على مسافة ٩ كلم شمال شرقي نهاريا وعلى بعد كيلومتر واحد من الحدود اللبنانية. ترتفع ٣٥٠ متراً عن سطح البحر وقد اقيمت مكان قرية حانوتا العربية عام ١٩٣٨ اثناء الانتداب البريطاني على فلسطين.
- ٣ - إيلون: أُقيمت على موقع سَمَح العربية عام ١٩٣٨. ترتفع ٥٨١ متراً عن سطح البحر. قرية من الحدود اللبنانية.
- ٤ - شافي زيون: تأسست عام ١٩٣٨ على طريق عكا الناقورة جنوبي «نهاريا».
- ٥ - عين ها ميغراس: تأسست عام ١٩٣٨. تقع في جنوب شرقي عكا.
- ٦ - ماتسوبا: أُقيمت عام ١٩٤١ في اراضي قرية «البصة».
- ٧ - عِقرُون: أُقيمت عام ١٩٤٥ على موقع عبدون قرب الزيب.
- ٨ - رِجبا: اقيمت عام ١٩٤٦ بين نهاريا وعكا.
- ٩ - يجيعام: اقيمت عام ١٩٤٦ على بعد خمسة كيلومترات من قرية «معليا» بالقرب من قلعة جَدّين.

القرى والمستعمرات اليهودية بعد النكبة (١٩٤٨)

- ١ - أحيهو: مكان قرية البروة.
- ٢ - أداميت: مركزها في البصة ترتفع ٤٨٨ متراً عن سطح البحر.
- ٣ - إلفن مناحم: تأسست ١٩٥٨ في جنوب قرية تريخا.
- ٤ - إلقوقش: مكان دير القاسي فيها ٢٥٠ يهوديا عام ١٩٥٠.
- ٥ - بَيتس: مكان البصة.
- ٦ - بستان ها جاليل: على بعد ٣ كيلومترات إلى الشمال من عكا. عام ١٩٦١ فيها ٣٣٥ يهودياً.
- ٧ - بقعين: على بعد ١١ كلم من (البقعة) إلى الشمال. سكانها عام ١٩٦١ (١٦٠٠) عرب ويهود.

٨ - بيت ها عيمق : مستعمرة اقامها اليهود على انقاض قرية الكويكات بعد ان طردوا سكّانها العرب وشتتوهم وذلك عام ١٩٤٩ . سكانها اليهود عام ١٩٦١ بلغوا ١٥٤ يهودياً .

٩ - بن عمي : اقامها اليهود مكان قرية «أم الفرج» بعد أن طردوا سكانها العرب ونسفوا منازلهم وذلك عام ١٩٥٣ . سكانها اليهود عام ١٩٦١ بلغوا ٣٢١ يهودياً .

١٠ - تْسَاهَال : اقيمت على جزء من قرية الزيب . عُرفت سابقاً باسم ليمان . عام ١٩٥٥ كان فيها ١٨٨ يهودياً .

١١ - تسوريل : تأسست في شرق ترشيحا عام ١٩٥٠ .

١٢ - جعتون : اقامها اليهود فوق خربة جعتون في غربي ترشيحا . عام ١٩٦٠ ، سكانها ١٨٠ يهودياً .

١٣ - جوبن : اقيمت بالقرب من موقع (سمح) العربية عام ١٩٥٠ .

١٤ - جبشر هازيف : انشئت في ٢٧/١/٤٩ على اراضي الزيب العربية .

١٥ - حوسين : على بعد ٥ كلم شمال غربي البقيعة و١٦ كلم من نهاريا .

١٦ - سِجُف : تأسست عام ١٩٥٦ بين قريتي كابول وسخنين .

١٧ - سَعْر : تأسست عام ١٩٤٨ غربي مدينة الكابري وعلى بعد كيلومتريين شرقي نهاريا .

١٨ - شِزور : اقيمت على اراضي تابعة لقرية سجبور العربية . وسكانها عام ١٩٦١ بلغوا (١٢١) يهودياً .

١٩ - شيلومي : تأسست ١٩٥٠ بالقرب من قرية البصة وعلى بعد ١٢ كلم من نهارية و٧ كلم من الكابري و٣ كلم من حانيتا . عام ١٩٦١ كان فيها ١٨٠٠ يهودي .

٢٠ - شَمْرَات : إنشئت عام ١٩٤٨ على بعد ٣ كلم للشمال الشرقي من عكا .

٢١ - شومرا : اقيمت عام ١٩٤٩ على بقعة قرية تريبخا العربية وعلى بعد ٢٩ كلم من نهاريا و٢١ كلم من سعسع . عام ١٩٦١ كان بها ٢٤٢ يهودياً .

٢٢ - أمكا : اقيمت على انقاض مدينة عمقا العربية بعد ان دمرها اليهود واخرجوا سكانها منها في تشرين اول عام ١٩٤٩ . عام ١٩٦١ كان فيها ٥٥٣ يهودياً .

٢٣ - عين يعقوب: تأسست ١٩٥٠ جنوب غربي قرية معليا. عام ١٩٦١ سَكَنها ٢٤٤ يهودياً.

٢٤ - كَثْرِي: أقيمت مكان قرية الكابري العربية بعد ان أجلو سكانها عنها بين عام ٤٨ و ٤٩ وهي على بعد ١٣ كلم شمال شرقي عكا.
٢٥ - كرميثيل: وهي مستعمرة ضخمة اقيمت على مساحة من الأراضي اغتصبها اليهود من اراضي قرية «عين الأسد» العربية. احتفل بتدشينها ٦٤/١٠/٢٨.

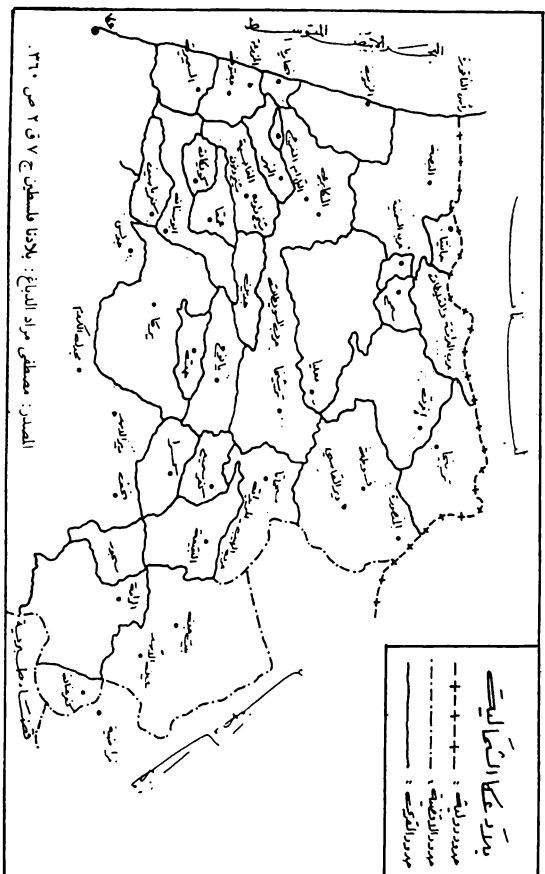
٢٦ - كفار روش هانيكرا: بُنيت عام ١٩٤٩ على الحدود اللبنانية وعلى بعد ٨ كلم شمالي نهاريا. ويقم على قممتها مراقبو حدود من الإسرائيليين.
٢٧ - عَقْرُون: اقامها اليهود على موقع (خربه عبده) بالقرب من الزيب وترتفع ١٤٦ مترا من سطح البحر. عدد سكانها عام ١٩٦١ كان ٢٦٠ يهودياً.
٢٨ - لوهامي هاجبطوت: تأسست سنة ١٩٤٩ بين عكا ونهاريا. سكانها عام ١٩٦١ بلغوا ٤٣٠ يهودياً.
٢٩ - ليمان: انشئت عام ١٩٤٩ في جوار قرية الزيب. سكانها اليهود عام ١٩٦١ بلغوا ٢٩٠.

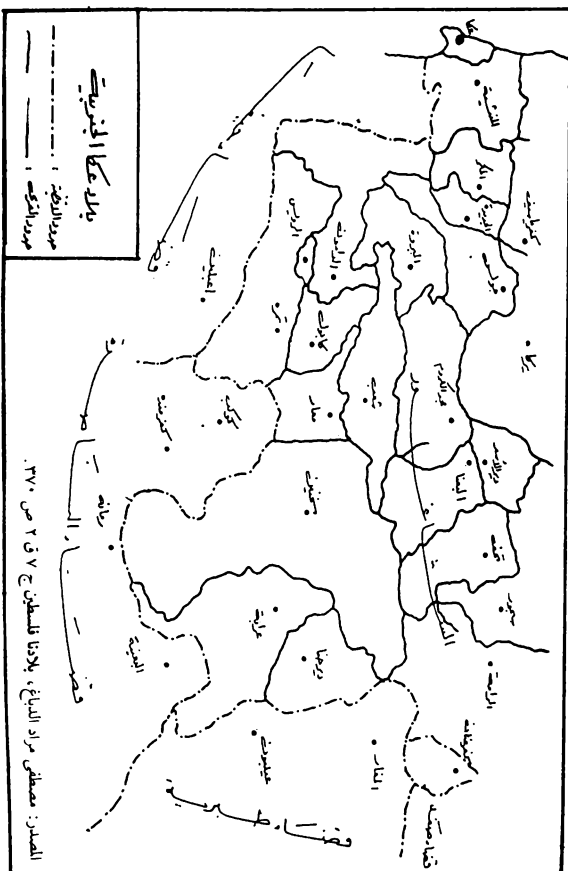
٣٠ - معالوت: تأسست عام ١٩٥٧ من الشمال الشرقي من ترشيحا. ترتفع ٥٩١ م عن سطح البحر عدد سكانها اليهود عام ١٩٦١ بلغ ١٩٠٠ نسمة.

٣١ - معوناة: تأسست ١٩٤٩ في جوار ترشيحا العربية.
٣٢ - ياسعور: اقيمت عام ١٩٤٩ على بعد ٧ كيلومترات للجنوب الغربي من مجد الكروم. سكانها اليهود (١٩٦١) بلغوا ٢٤٦ يهودياً.
٣٣ - ياعاراه: تأسست ١٩٥٠ شرقي قرية البصة.
٣٤ - ناثيث هاشاقارا: اقيمت على انقاض قريتي الغابية والشيخ داود والمتجاورتين واللتين دمرهما اليهود عام ١٩٥٠. عدد سكانها ١٩٦١ بلغوا ٣٥٥ يهودياً.

٣٥ - يافور: تأسست عام ١٩٥١ في القرب من قرية شعب. سكانها ٢٦ يهودياً عام ١٩٦١.

(٢٠) مصطفى مراد الدباغ، بلادنا فلسطين، ج ٧ ق ٢ صفحة ٤٤٤ و ٤٤٥.
(٢١) مصطفى مراد الدباغ، بلادنا فلسطين، ج ٧ ق ٢ صفحة ٤٤٦ - ٤٤٧، ٤٤٨ - ٤٤٩.





الفصل الرابع

اقتصاديات عكا في عهد الانتداب

لا يمكن وصف وتحليل إقتصاديات مدينة عكا ومكونات القاعدة الاقتصادية ومصادر النشاط الاقتصادي وسوق العمل فيها بدون ربط ذلك بالاقتصاد الفلسطيني بأسره. وعبر التاريخ كان لمدينة عكا بحكم موقعها الجغرافي ومينائها دور بارز في عمليات الانتاج والاستهلاك والتبادل التجاري والتصدير والاستيراد داخل فلسطين ومع البلدان العربية المجاورة وحتى أوروبا. وقد عرّضنا في الفصل الأول الذي تناول تاريخ عكا أهمية المدينة وميناءها استراتيجياً واقتصادياً. ومن ناحية أخرى لا يمكن فصل إقتصاديات مدينة عكا عن مجاها الحيوبي الذي كان يتجسّد في منطقتين: قضاء عكا الزراعي الشهير بمحاصيله المتنوعة من فواكه وخضراوات وحبوب، ومنطقة حيفا الصناعية حيث تتواجد عدة مصانع ومعسكرات للجيش البريطاني، إضافة الى مصفاة النفط الشهيرة التابعة لشركة نفط العراق I.P.C. وشركة نفط العراق نفسها. فقد شكّلت هذه المنطقة الصناعيّة في حيفا والممتدة من مداخل المدينة حتى مشارف نهر «النعامين» شمالاً مصدراً رئيسياً للعمالة لكثير من ابناء مدينة عكا من مختلف الاختصاصات والمهارات والخبرات.

والواقع أن التطور العمراني والصناعي الذي حدث في مدينة حيفا وجوارها في العشرينات والثلاثينات، والذين تمثّل في بناء وتوسعة ميناء حيفا ومصفاة النفط الشهيرة وسكة حديد الحجاز ومعسكرات الجيش البريطاني التي كانت تنتج احتياجات الجيش البريطاني وساهمت في دعم المجهود الحربي للحلفاء في الحرب العالمية الثانية قد نقل الثقل الاقتصادي من عكا إلى حيفا. وكانت تتوجّه في صبيحة كل يوم أعداد كبيرة من الموظفين والعمّال إلى منطقة حيفا الصناعية بواسطة القطار والحافلات وسيارات الاجرة إلى مراكز أعمالها، ثم تعود في المساء إلى عكا.

ونتيجةً للطلب المرتفع على اليد العاملة الماهرة وشبه الماهرة اختفت تقريباً جميع أوجه البطالة في مدينة عكا خصوصاً خلال فترة الحرب العالمية الثانية التي امتدت من ١٩٣٩ - ١٩٤٥ والفترة التي تلتها حتى تهجير السكان في العام ١٩٤٨. وقد أصبح من النادر أن يجد الانسان في مدينة عكا شخصاً عاطلاً عن

العمل إلا إذا كان ذلك بملء إرادته، مثل بعض كبار الملاكين للعقارات واليساتين والأراضي الذين كانوا يعيشون من ريع أرزاقهم التي ورثوها عن آبائهم وأجدادهم، وبالتالي لم يدخل هؤلاء سوق العمل أصلاً.

أما العلاقة بين مدينة عكا وقضاءها الذي اشتهر بزراعة الزيتون والحمضيات والخضراوات والحبوب على مختلف أنواعها، فكانت علاقة مراكز الانتاج بمراكز الاستهلاك. فقد كان هنالك تبادل كبير بين مصادر الانتاج الزراعي وبين مصادر الاستهلاك. وكانت سوق الجملة للسلع الزراعية الشهيرة بعكا باسم «الحسبة» والقائمة بين حديقة البلدية ومحطة سكة الحديد على مدخل عكا الجنوبي، المكان الذي يتم فيه لقاء يومي لبيع المنتجات الزراعية من خضار وفواكه وكان المرحوم خليل فضة هو صاحب الحسبة. وأحمد قباني يقوم بدور «الدال» لتصرف المنتجات الزراعية داخل المدينة.

النشاطات الاقتصادية داخل المدينة

كان النشاط الاقتصادي داخل مدينة عكا يشمل قطاعات الصناعة والزراعة والثروة الحيوانية والمصارف والقطاع الحكومي وقطاع تجارة الجملة والمفرق. وقد توزعت القوى العاملة في المدينة بين دوائر الحكومة الرسمية مثل القضاء والشرطة وسجن عكا المركزي والمزرعة النموذجية «المشتل»، ومحطة التجارب الزراعية «الدبوا» والدوائر العقارية ودائرة الزراعة والاحراج والادارات الإسلامية ومؤسسات التعليم الرسمي للبنين والبنات، ومستشفى عكا وسكة الحديد ومصرفي «باركليس» و«بنك الأمة العربية»، إضافة لتجارة الجملة والمفرق والخدمات المعيشية ووسائل الترفيه.

وفيا يلي عرض موجز لأهم المشاريع والنشاطات الاقتصادية في المدينة.

١ - الصناعة

أ - معمل الكبريت:

يقع معمل الكبريت على الشارع الرئيسي الذي يشكّل المدخل لمدينة عكا والممتد من مفرق شارع صفد حتى دائرة البوليس على شاطئ البحر الغربي. وقد اطلقت سلطات الاحتلال على هذا الشارع اسم «بن عامي» Ben Ammi. وفي هذا العمل كان يتم جمع أعواد الخشب من شجر «اليوكاليتوس» الموجود بوفرة في منطقة عكا، ثم يتم تصنيع الكبريت. وكان حجم الانتاج يكفي

احتياجات فلسطين بأسرها. أما اليد العاملة فيه حتى عام ١٩٤٨ فكانت مزيجاً من سكان المدينة وأهل القضاء خصوصاً القرى القريبة من عكا.

ب - معمل المرطبات «سبينيز»

يقع معمل المرطبات المعروف باسم «سبينيز» Spinnys على الشارع المعروف باسم «شارع بيروت» والمتجه من مفرق صفد شمالاً نحو الحدود اللبنانية. وكانت اشجار «الكينا» مزروعة على جانبيه. وقد اطلق اليهود بعد احتلال مدينة عكا على هذا الشارع اسم «ديرش ها آربا» "Derech Ha-Arba". وقد استفاد المعمل المذكور من مياه الكابري التي كانت تغذي مدينة عكا والتي كانت تمر بقناة شهيرة بالقرب منه. فقد كان قسم من المعمل خصصاً لتعبئة مياه الكابري والقسم الآخر لصناعة المرطبات (الكازوز) حيث كان يسد حاجة مدينة عكا.

ج - معمل الأمعري للنسيج

تأسس هذا المعمل في عام ١٩٤٥ على شارع بيروت وعلى بعد ١,٥ كيلومتر من مفرق صفد. وكان المعمل مُقسماً لثلاث وحدات إنتاجية على النحو التالي:

أولاً: وحدة النسيج القطني حيث كان يضم ٥٠ نولاً وبتتج القماش وكان هنالك (١٠) أنوال مخصصة لنسيج الصوف الإنجليزي ولإنتاج انواع فاخرة صوفية للألبسة الرجالية.

ثانياً: وحدة انتاج مخصصة لنسيج الحرير خصوصاً البروكار من النوع الممتاز وقد استعان المعمل بعمال مهرة من حلب ودمشق وغزة.

ثالثاً: وحدة الخياطة وتضم ٢٥ آلة خياطة آلية وكهربائية لصناعة القمصان.

وكانت مساحة معمل الأمعري في حدود ٧٥ دونما وكان يوظف ١٦٥ عاملاً وعاملة وخبراء وموظفين. وبعد تدهور الأوضاع في منطقة القدس - بعد إعلان قرار التقسيم في ٢٩/١١/٤٧ - قام صاحب المعمل الذي كان يملك مصنعاً قرب رام الله بنقل مخزنه من البضائع إلى مستودعاته في عكا ثم حاول

بعد تدهور الوضع العسكري في منطقة عكا لنقل آلاته وبضائعه إلى دمشق ولكنه لم يوفق إلا ببضعة ماكينات خياطة^(١).

د - انتاج الألبان

كان هنالك معمل خاص لانتاج الألبان واستخراج الزبدة والجبن على الطريقة الآلية داخل مزرعة الحكومة الزراعية (الدبويّا) كما كان المعمل ينتج كميات ضئيلة من العسل.

هـ - صناعة الحلويات

اشتهرت مدينة عكا بصناعة الحلويات على مختلف أنواعها مثل البقلاوة والكنافة والبرمة والمدلوقة وحلاوة الجبن إلى جانب انتاج السكاكر حيث كان مستوى الاستهلاك مرتفعاً في المدينة. والجدير بالذكر انه بعد الهجرة قام بعض أهالي المدينة من المتخصّصين بانتاج الحلويات بافتتاح محلات لهم في بيروت أشهرها محلات «سعد الدّين» التي أصبحت واحدة من أهم محلات «الحلويات» في مدينة بيروت.

و - صناعة الفخّار

تواجدت هذه الصناعة في شرق المدينة قرب «عين البقر» حيث كانت تنتج الأباريق والجرار والأطباق الفخارية، حيث كان نوع التربة يساعد على تشكيل عجينة لزجة ومرنة. وعلى مقربة من هذه المحلات كانت توجد أفران لصناعة الفخار وشوائه. لذلك كان يطلق على التلة المطلة على مدينة عكا اسم «تلّ الفخّار» وهي التي أطلق عليها بعض المؤرخين اسم «تلّ نابليون» حيث وقف القائد الفرنسي الشهير يشرف على مهاجمة مدينة عكا استعداداً لدخولها ولكن دون جدوى إلى ان تراجع مهزوماً.

ز - صناعة المصوغات.

قبل صياغة الذهب كانت صياغة الفضة هي السائدة في القرن التاسع عشر وحتى نهايته، حيث كان الصائغ وعمّاله يجلسون ويعملون على الأرض ويعتمدون اعتماداً رئيسياً على اليد العاملة وعلى عدد قليل من الماكينات التي تُدار باليد وعلى أدوات حديدية تستعمل لدقّ المعدن ورقّه وتطويله حيث لم تكن

(١) راجع دائرة الثقافة في منظمة التحرير، موسوعة المدن الفلسطينية، ١٩٩٠ ص ٥٠٧٠.

الكهرباء موجودة في ذلك الحين. ولكن الصائغ العكاوي كان من الصيَّاع المهرة المشهود لهم باتقان الصنعة.

وقد تحول الطلب من الفضة إلى الذهب في أوائل القرن العشرين وتقدمت صناعته الى حد كبير بعد أن أصبحت الماكينات تدار بالكهرباء وانتهى عهد الجلوس على الأرض وأضحى الصائغ وعماله يجلسون على كراس والى طاولات. وكان تجمع الصاغة في عكا موجوداً تحت جامع الجزّار من الجهة الشرقية المقابلة لسوق الأبيض ولساحة اللومان. ومن أقدم الصاغة في عكا سمعان بوري والياس طوي ويليهم انطون بوري ومخايل شماعة وبصيلا شماعة وصبحي عوض ورجا سعود وميشال عاقل ومنصور جمال واسحق اسعد ومحمد وتوفيق غندور.

وقد تطورت صياغة الذهب في عكا فشملت العقود والأساور والخواتم والاقراط والسلاسل والمحابس وغيرها بعد أن أدخلت الاحجار الكريمة من ألماس وزمرد وفيروز وغيرها إلى القطع الذهبية المصاغة.

٢ - الثروة السمكية

إشتهر خليج عكا بثروته السمكية حيث تواجدت انواع عديدة من الأسماك مثل البوري والفريدين وأبو منقار والشنوط والغزال إضافة إلى القريدس والسلطعين والأخطبوط. وكان عدد لا يستهان به من أهل عكا يعيش على إصطياد الأسماك وبيعها في سوق السمك. أما وسائل الصيد فشملت الصنارة والشبكة الفردية كما كان الصيادون يتعاونون على نثر الشباك الكبيرة في المساء ثم سحبها في الصباح حاملة غلة وفيرة من مختلف انواع الأسماك. وبعد الاحتلال إستغلت السلطات الاسرائيلية شاطئ عكا الغني في الثروة السمكية فنشأت مطاعم للأسماك تطلّ على خليج عكا وعلى الشاطئ الغربي.

٣ - الثروة الحيوانية والزراعة

كانت القرى المجاورة لعكا تزوّدها بحاجتها من اللحوم والألبان كما كان هنالك مسلخا تابعا للبلدية يقوم بذبح الاغنام والأبقار ويوزّع اللحوم على اللحامات المختلفة في المدينة حسب مواصفات طبيّة واضحة. وكان هنالك بعض الاشخاص الذين يربّون الماشية داخل حدود المدينة ويبيعون انتاجها من الحليب للسكان. ومن العائلات التي اهتمت بالثروة الحيوانية وتربية الماشية عائلات شوباش ووظفة وغيرهما.

وكان في داخل المدينة الحديثة المعروف بحي «الرشادية» عددٌ من قطع الأراضي الزراعية الصغيرة المساحة المتواجدة بين البنايات خصوصاً في الطرف الشمالي للمدينة. وكانت هذه الأراضي تخصص لزراعة الخضراوات وبعض أنواع الحبوب ومنها الأرض التي كان يستثمرها المرحوم سليم النجمي والواقعة بين معسكر الجيش البريطاني على شاطئ البحر ومنزل عبد الرزاق كنفاني واحمد شبل في الناحية الشرقية. وقطعة أخرى كان يستثمرها المرحوم شكيب بدر لزراعة الخضراوات إلى الشمال من منزل المرحوم أحمد الشقيري إضافة لقطع من الأراضي تقع بين منزل أحمد أبو رقبة وآل البياعة في أقصى شمال مدينة عكا.

اشتهرت عكا بوجود محطة التجارب الزراعية «الدبويّا» التي كانت تهتم بتربية الثروة الحيوانية وأجراء تجارب زراعية واعطاء إرشادات للمزارعين بهدف تعزيز انتاج قطاعي الزراعة والثروة الحيوانية. وعلى القرب من «الدبويّا» كان هنالك «المشتل» الذي كانت تزرع فيه مختلف أنواع الأشجار والخضراوات بهدف تحديد الظروف المثلى لزيادة الانتاج وكانت «الدبويّا» و«المشتل» تابعين لدائرة الزراعة في ادارة الانتداب البريطاني.

وقد إستفادت المدرسة الثانوية في عكا من وجود هذين المرفقين الهامّين عندما اعطت طلابها فرصة التخصص في الزراعة ابتداء من الصف السادس ابتدائي والانفصال عن زملائهم الذين آثروا متابعة البرنامج الأكاديمي المقرّر وذلك باعطائهم دروس زراعية مكثّفة مع زيارات يومية «للدبويّا» للإطلاع عن كثب على التجارب الزراعية. وكان المسؤول عن البرنامج الزراعي في المدرسة الاستاذ صابر شنار الذي بقي في منصبه حتى إغلاق المدرسة وهجرة الناس من عكا إلى الخارج.

٤ - قطاع المواصلات

أتاح مركز عكا الجغرافي الهام لتطوير وسائل المواصلات بمختلف انواعها. فهناك محطة لسكة الحديد تصل مدينة عكا بجارتها مدينة حيفا ذات القاعدة الصناعية الهامة والتي تملك أيضاً ميناءاً هاماً جداً. وكانت عكا صلة الوصل مع حيفا ومع بيروت في الشمال. وكان الموظفون والعمال الذين يقصدون منطقة حيفا يستقلون القطار والباصات وسيارات الاجرة صباح كل يوم ويعودون بالوسيلة نفسها في المساء. وعندما لجأت حكومة الانتداب إلى فرض منع التجول بعد الساعة السادسة مساءً بين حيفا وعكا في العام ١٩٤٥، نتيجة ازدياد الأعمال الارهابية لمنظمي «شتيرن» و«الأرغون»، منعت السيارات

والحافلات (الباصات) من التجوال وبقي القطار بمثابة الوسيلة الوحيدة المسموح لها التنقل بين عكا وحيفا.

وانشأت في عكا شركة للباصات كان يملك معظم اسهمها المرحوم عبد الرحمن المختران وكان المرحوم احمد عبده والمرحوم أحمد الادلبي والمرحوم الياس خمار شركاء له. وقد لعبت هذه الشركة دوراً هاماً في نقل الموظفين والعمال وبقيّة المواطنين بين عكا وحيفا، بينما وصل عدد الاوتوبيسات إلى حوالي العشرة من أحدث طراز. وقبل الهجرة بعام تقريباً تمّ تشغيل أوتوبيسين داخل مدينة عكا بين الفاخورة في أقصى جنوب المدينة والدبوية في أقصى الشمال، وقد سهّل ذلك إنتقال المواطنين داخل المدينة.

واضافة للقطار والباصات كان هنالك عدد من سيارات الأجرة التي كانت تتجمع في «ساحة اللومان» داخل المدينة القديمة لنقل الركاب إلى حيفا على مدار الساعة. كما كان عدد لا يستهان به يملك سيارات خاصة به، غير انه خلال الحرب العالمية الثانية ١٩٣٩ - ١٩٤٥ صدر أمر من السلطات البريطانية يمنع السيارات الخاصة لغير الموظفين الرسميين بالتنقل فيها بسبب النقص في الاطارات والبتزين، لذلك انخفض عدد السيارات الخاصة داخل المدينة. غير أن توفر وسائل النقل الأخرى وصغر مساحة مدينة عكا لم يؤدي إلى مشكلة مواصلات. وكان «الخطوط» الذي يجرّه حصانان ويتسع لخمسة اشخاص من وسائل النقل داخل المدينة وكانت تستعمله العائلات في تنقلاتها.

وأما اجهزة الاتصال، فكان الهاتف موجوداً بنسبة قليلة في المدينة داخل بعض المنازل والمحلات التجارية. ولم يزد عدد المشتركين في الاربعينات عن ١٥٠ مشتركاً داخل المدينة.

٥ - قطاع المصارف

لم يكن في مدينة عكا سوى مصرفين هما: باركلس البريطاني الجنسية وبنك الأمة العربية الذي اسسه احمد حلمي باشا، رئيس حكومة عموم فلسطين لاحقاً. وكان المرحوم عبد السلام خورشيد مديراً «لبنك الأمة العربية» في أواخر عهد الانتداب. وكان المصرفان يقومان بتمويل عمليات التجارة الداخلية والخارجية وإلى جانب اعطاء قروض لبعض الملاكين المعروفين لقاء رهن بعض موجوداتهم من ارض وبيارات وعقارات بمختلف انواعها. وكان السيد جميل غطاس مديراً لبنك باركلس.

ولم يكن في مدينة عكا صيارفه لبيع وشراء العملات الأجنبية على اعتبار ان الجنيه الفلسطيني كان مرتبطاً بالجنيه الاسترليني الذي كان أشهر العملات الدولية في العالم وأكثرها تداولاً في تمويل التجارة الخارجية لمعظم البلدان . وكان الجنيه الفلسطيني يُصرف في أسواق بيروت والقاهرة ودمشق وعمّان بأسعار السوق الذي يقرره مبدأ العرض والطلب .

٦ - مستوى وكلفة المعيشة في عكا

يُعتبر مستوى المعيشة الذي كان سائداً في الأربعينيات في فلسطين ومنها عكا من ارفع المستويات في البلدان العربية ان لم يكن أعلاها على الاطلاق . ويرجع السبب في ذلك الى تنوّع مصادر الانتاج وتوفر المياه والاراضي الصالحة للزراعة ، إضافة إلى اتفاق حكومي مرتفع لتمويل الجهد الحربي للحلفاء . وأدت المنافسة بين العرب واليهود في مختلف المجالات الاقتصادية الى ارتفاع مستوى الانتاج والعمالة ، وساعد على ذلك دون شك البنية التحتية من طرق وجسور ومدارس ومستشفيات التي تمّ انشاؤها في عصر الانتداب . وقد اجتذب ارتفاع مستوى المعيشة وتوفر فرص العمل عدداً كبيراً من العائلات اللبنانية التي نزحت إلى حيفا وريافا وعكا والقدس وغيرها ومن هذه العائلات نذكر آل مجدلاي، ومسلّم، والخوت، والشامي، وبعاصري، وأبو فيصل، وفارس، ومنيمه، وأبو فاضل، ونصار والبستاني وغيرهم .

وكان مستوى الرواتب والأجور في فلسطين عموماً بما فيها مدينة عكا مرتفعاً نسبياً قياساً على الرواتب والأجور السائدة في لبنان وسوريا والاردن ومصر الأمر الذي أدى لإجتذاب أعداد كبيرة من المثقفين وأصحاب المهن في لبنان . ومن الذين عملوا في حيفا وعكا في ميدان الهندسة والمقاولات المرحوم النائب اللبناني ورئيس شركة «الكات» لاحقاً المهندس إميل البستاني الذي شيد عدداً لا يستهان به من المنازل في عكا الحديثة (خارج السور) . والجدول التالي يُعطي فكرة عن مستوى الرواتب والأجور السائدة في مدينة عكا خلال العام ١٩٤٧ لبعض الوظائف في القطاع الحكومي وفي القطاع الصناعي خصوصاً في منطقة حيفا الصناعية التي كانت توظف القسم الأكبر من اليد العاملة في عكا .

الرواتب الشهرية لبعض الوظائف في عكا عام ١٩٤٧ (راتب اساسي + علاوات)

الوظيفة	الراتب الشهري (جنيه فلسطيني)
- قائممقام	٨٠ - ١٠٠
- حاكم صلح	٨٠ - ١٠٠
- مدير دائرة حكومية	٥٠ - ٦٠
- مهندس	٤٠ - ٤٥
- مدرس	٢٥ - ٣٠
- عامل ماهر	٢٠ - ٢٥
- عامل شبه ماهر	١٥ - ٢٠
- سائق	١٥ - ٢٠
- شرطي	٢٠ - ٢٥

ومن ناحية أخرى فان نفقات المعيشة التي تتألف من الإنفاق على المأكل، والملبس والسكن والتعليم والطبابة والنقل والترفيه كانت منخفضة نسبة للرواتب. فالتعليم في المدارس الحكومية كان مجانياً رغم ارتفاع مستوى التعليم في هذه المدارس. وكلفة النقل داخل المدينة كانت معدومة تقريباً وكلفة السكن لم تتجاوز ٢ - ٣ جنيه إيجاراً شهرياً لأحسن المنازل في عكا وكلفة المأكل كانت منخفضة بسبب وفرة الانتاج الزراعي والثروة الحيوانية في قضاء عكا وكلفة الملابس كانت معقولة.

أما الطبابة فكانت مجانية في مستشفى الحكومة في حين كان الاطباء الذين يملكون عيادات خاصة امثال الدكتور مانويل اورديان والدكتور ناجي بيضون، يتقاضون اتعاباً زهيدة لا تزيد عن ٣٠ قرشاً للمعاينة والفحص.

لهذه الأسباب كان مستوى الإدخار (الدخل مطروحاً منه الإنفاق) مرتفعاً نسبياً. وكما ذكرنا سابقاً إنعدمت البطالة في المدينة تقريباً ومن كان عاطلاً عن العمل في لحظة معينة فهو إما يبحث عن عمل جديد أو أنه اختار طوعاً التقاعد وعدم العمل. ولا شك أن التقشف الذي أملتته ظروف الحرب العالمية الثانية لناحية عدم انتاج وتوفر السلع الاستهلاكية المعمرة مثل السيارات والبرادات إلآ بأسعار مرتفعة جداً قد خفف من أوجه الإنفاق. وبعد انتهاء الحرب العالمية

الثانية من منتصف عام ١٩٤٥ ، بدأت بعض السلع الاستهلاكية في الظهور لكن الفترة القصيرة من الزمن التي فصلت بين نهاية الحرب وهجرة أهل عكا في نيسان من عام ١٩٤٨ ، لم تتح سوى للقليل منهم اقتناء هذه السلع الاستهلاكية المعمّرة .

وخلاصة القول ، كانت المداخليل مرتفعة نسبياً والإنفاق على المأكّل والملبس والسكن والتعليم والطبابة والنقل والترفيه لا يستهلك من المداخليل سوى نسبة معقولة الأمر الذي مكّن الطبقة المتوسطة التي كانت تشكل الأغلبية الكبيرة من سكان المدينة من العيش بهناء دون معاناة . ولم يكن في المدينة طبقة فقيرة مسحوقة وإن كان كثير من مساكن عكا القديمة لا يملك الموصافات الهندسية والصحيّة اللائقة المتعارف عليها في هذه الأيام .

ونظراً للنقص الحادّ في بعض المواد التموينية مثل السكر خلال الحرب العالمية فقد تم انشاء «دائرة التموين» التي رأسها لفترة من الزمن السيد بسم أمين فارس والذي أصبح لاحقاً مديراً عاماً «لشركة التأمين العربية» .

وخلاصة القول حققت عكا ، بامتدادها الجغرافي نحو قضاءها الغنيّ بالزراعة ، نوعاً من الاكتفاء الذاتي لاستهلاكها من الفواكه والخضراوات والحبوب واللحوم ، ووفر إمتدادها الجغرافي لمنطقة حيفا الصناعة مجالاً ليدها العاملة لكي تنتج وتوفر لنفسها مستوى معيشة مقبولاً . وفي دراسة أجرتها سلطات الانتداب البريطاني حول مقارنة بين اقتصاديات المزارع العربية والمزارع اليهودية في السهل الساحلي الفلسطيني ، تبين أن المزارع اليهودية كانت تستعمل نسبة عالية من المكثنة لليد العاملة دون الالتزام بمفهوم الكفاءة الاقتصادية ، إذ ان هدف المزارع اليهودية كان الاستيطان أكثر منه زيادة الانتاج لذلك انقطعت الصلة بين الاستثمار والمردود ، في حين أن المزارع العربية كانت أكثر التزاماً بمفهوم الكفاءة الاقتصادية رغم استعمالها وسائل وعواء ' ساج أقل تقدماً من المزارع اليهودية .

الفصل الخامس

الحياة الثقافية والاجتماعية والرياضية والأدبية

تمهيد

كانت الحياة الثقافية والاجتماعية والرياضية والأدبية في عكا على قدر كبير من النشاط والتنوع خلال فترة الانتداب البريطاني خصوصاً في أواخر الثلاثينات والأربعينات حتى عام ١٩٤٨. فقد إزداد عدد مؤسسات التعليم الرسمي والتعليم الخاص وتأسست الأندية الثقافية والرياضية، ونشطت الحركة الأدبية وتم بناء عددٍ من دور السينما والمقاهي والمنزهات العامة.

وقد عُرف عن سكّان مدينة عكا أنهم على قدر كبير من التواضع وطيبة القلب إضافة للمعاملة الكريمة لمن أقام فيها من غير أبنائها حيث وفد الكثيرون للعمل فيها. وقد أكد هذه الظاهرة كل من المؤرخ العربي الفلسطيني الدكتور نقولا زيادة، استاذ التاريخ سابقاً في الجامعة الأميركية في بيروت والذي أمضى عشرة اعوام في عكا بين العام ١٩٢٥ والعام ١٩٣٥ كاستاذ في المدرسة الثانوية، وهي فترة يعتبرها من أجل سني حياته. ولا يزال يذكر اسماء الكثير من طلابه والعائلات الكريمة التي تعرّف اليها. ويؤكد هذا الرأي الدكتور أمين موافي أستاذ الرياضيات سابقاً في الجامعة الأميركية والذي عاش في عكا وعمل كمدرس للرياضيات في المدرسة الثانوية خلال الفترة ١٩٤٢ - ١٩٤٤، والذي لا يزال يحفظ أجمل الذكريات عن المدينة وسكانها. ونفس الشعور بالمحبة والذكريات الجميلة يحملها الدكتور هشام شرابي، استاذ العلوم السياسية وصاحب المؤلفات العديدة عن الشرق الأوسط في جامعة «جورج تاون» في مدينة واشنطن في الولايات المتحدة. وهشام شرابي ذكريات دُونها في الكثير من مقالاته عن مدينة عكا ومعالمها التاريخية الرائعة وشاطئها الجميل حيث كان يقضي الفرس المدرسية عند جديه آل الصوفي الكرام القاطنين على شاطئ عكا الغربي.

كان أهل عكا يتعاشون كأسرة واحدة لا يعرفون اية فوارق طبقية أو مذهبية أو غيرها. وكانت المدارس والدوائر الرسمية تعطل يومي الجمعة والأحد من كل اسبوع، كما كان هذان اليومان يومي عطلة لعدد كبير من أهل عكا حيث يتوجه الشبان والشابات والعائلات الى رمال الشاطئ الغربي خاصة ايام

الصيف حيث يجلسون على رمال الشاطئ قرب البحر والأمواج تتحرك في مدّ وجزر بصورة رائعة وهادئة وخاصة أيام الصيف. كان الكثير من الرجال في عكا يلتقون في كل يوم، بعد انتهاء دوام أعمالهم بعد الظهر أو قرب المساء، في مقاهي المدينة وفي نواديها وجمعياتها الاجتماعية المنتشرة في كل أحياء البلدة يتسامرون ويتنادرون وهم خليط من جميع الطبقات بدون تمييز أو تفرقة.

كانت كثافة «النادي الأرثوذكسي» تشارك كثافة «نادي أسامة بن زيد» في إحياء الأعياد الإسلامية والمسيحية على السواء. وكانت عكا المكان المفضل لاحتفالات عيد المولد النبوي الشريف حيث يتوافد أهل القرى شعرائهم ومنشدتهم وطبولهم ودبكاتهم ولاعبو السيف والترس والصنوج والبيرق. وكانت هذه الاحتفالات تمتد ثلاثة أيام متتالية رائعة البهجة والسرور، كما كانت تقام أعياد الميلاد والفصح المسيحية بمشاركة كل سكان عكا حيث كانت تسمع موسيقى النادي الأرثوذكسي. وكانت ليالي الخميس والجمعة التي تسبق عيد الفصح المجيد ليالٍ مشهودة حيث يتقاطر أهل عكا ليلتقون حول الكنيسة بالقرب من «ساحة عبود» ويشاركون في هذه الاحتفالات. أما يوم عيد الفصح فهو دائماً يوم أحد فيتوافد المهتئون إلى دار المطرانية الواقعة قرب الكنيسة لتهنئة المطران أو من ينوب عنه من رجال الدين. وكانت المدينة ترتدي حلّة زاهية ولها نكهة خاصة في أعياد الفطر والأضحى، حيث كانت تقام صلاة العيد في كل جوامع المدينة وكانت تظهر معالم السرور طيلة أيام العيد التي تطول إلى ثلاثة أو أربعة أيام وكان السكان في هذين العيدين يقضونها في حديقة البلدية التي تضاهي حديقة الصنائع في بيروت مساحة وترتيباً، وكانت تملؤها الزهور والرياحين والسكان ينتزهون عند مكان تقام عليه المراجيح (العنازيق) عند مدخل عكا الشرقي.

وجاء في كتاب «مسيرتي في طريق الحق» للسيدة فالحمة الإشرطية الحسنية (صفحة ١٩٥) عن عكا ما يلي:

وأهل عكا هم أهل بلدي. وحيّ لهم يفوق حدّ التصور، ذلك لأن المحبة والودّ الصحيحين هما من صفات أهل مدينتنا، لا فرق بين مسلم ومسيحي، فقد كنا نعيش وكاننا عائلة واحدة في سعادة كاملة وكان المسلمون منا يشاركون أخوانهم المسيحيين في أعيادهم وأحزانهم، كما كان المسيحيون يشتركون مع المسلمين في المناسبات المماثلة، حتى أن وفودهم الدينية والمذنية كانت تؤم الزاوية الإشرطية في الأعياد الإسلامية

للاشتراك في الاحتفاء بتلك المناسبة. هذا وحبّ أهل بلدي للغرباء مشهور ومعروف لا يقف عند حدّ وكل موظف أو تاجر يأتي إليها لم يكن يريد أن يرحل عنها أو أن تنقل وظيفته إلى مكانٍ آخر».

وقد أنجبت مدينة عكا عدداً وافراً من رجال الفكر والأدب والعلم والسياسة والاقتصاد والأعمال وسجّلوا نجاحات باهرة في كل المراكز التي شغلوها أو في الأعمال التي أنتجوها. وسنأتي على ذكر أسماء وانجازات عيّنة من هؤلاء لاحقاً.

وسنعرض في هذا الفصل معالم الحياة الثقافية والاجتماعية والرياضية والادبية من خلال استعراض مؤسسات التعليم والاندية الرياضية والنشاطات المختلفة في فترة الانتداب البريطاني.

١ - مؤسسات التعليم الرسمي

كان في عكا خلال فترة الانتداب البريطاني مدرسة إبتدائية رسمية ومدرسة ثانوية رسمية للبنين ومدرسة رسمية ابتدائية للبنات. تلاميذ المدرسة الابتدائية الرسمية للبنين كانوا موزّعين بين بنائيتين: الأولى يملكها آل الكردي قرب سجن عكا، والثانية في بناية السور قرب «البوابة الشرقية» والمعروفة في عكا باسم «مدرسة الفرقة». وكان عدد الطلاب في حدود ٤٥٠ - ٥٠٠ طالب يتوزّعون بين خمسة صفوف ابتدائية. وكان كل صف يقسم إلى قسمين: «أ» و«ب»، حيث يضمّ كل منهما ما يتراوح بين ٤٠ - ٥٠ طالباً.

وفيا يلي أسماء الهيئة التعليمية التي عملت في المدرسة المذكورة في فترة الثلاثينات والأربعينات.

الاسم	المنصب والمادة
حسني خليفة	مدير في الثلاثينات (للمدرسة -)
عمد الأمين	مدير ١٩٤٠ - ١٩٤٨ (للمدرسة الابتدائية)
الشيخ موسى الطبري	فقه ولغة عربية (مدرس ثانوية ايضاً)
الشيخ صالح خروبي	فنون جميلة (مدرس ابتدائية في الثلاثينات)
أحمد خليفة	زراعة
خليل منصور	لغة انجليزية
جورج حنا	رياضيات وعلوم

رياضيات وعلوم	جورج خوري
رياضية بدنية	شفيق الجراح
فنون جميلة كان (يدرس ايضاً في الثانوية)	عبد الرحمن القباني
علوم اجتماعية	فهمي عبد الحميد
رياضيات	محمد سعد الدين
لغة عربية وعلوم اجتماعية ورياضة بدنية	محمود الشلبي
صحة وعلوم اجتماعية (مدرس انجليزي في الثانوية)	ميشال خمار
رياضيات ورياضة بدنية	نيازي شديد
علوم اجتماعية	عيد سليمان

وكان الطلاب مُلزمين بارتداء الزيّ الموحد «الكاكي» وبحلق شعر الرأس كلياً للحفاظ على مستوى من النظافة الجسدية وحسن الهندام. أما أيام الدراسة، فكانت خمسة في الأسبوع على أساس أن يومي الجمعة والأحد عطلة أسبوعية.

كان مدير المدرسة في الأربعينات الاستاذ محمد صالح الأمين ذا شخصية قوية جداً. لم يلمع كمدرس في الثلاثينات ولكنه كان مديراً ناجحاً بأي مقياس علمي متعارف عليه. فقد كان قادراً على ضبط الهيئة التعليمية والتلاميذ بشكل عجيب وكانت له سطوة وهيبة كبيرة. وكانت الأساليب التربوية السائدة في تلك الأيام تسمح باستعمال العصا مع التلاميذ المخالفين أو المشاغبين. وكانت الدعوة لمقابلة «المدير» بمثابة دعوة للمثول أمام محقق بجنحة أو بتهمة جنائية اذا كان مذنباً! وكانت العقوبات التي يمارسها المدير وبعض الاساتذة تتدرج من صفعة قوية إلى الضرب «بالمؤشر» الذي يستعمل في التدريس على راحة اليد أو في الحالات الأكثر تشدداً الضرب على قفا القدمين «الفَلَقَة». وكان الاستاذ محمد الأمين بصفته «عكاوياً» أباً عن جدّ يعرف كل شاردة وواردة عن الخلفية العائلية لكل تلميذ ويتصرف وكأنه يملك تفويضاً مطلقاً من أولياء أمور الطلبة «لتأديب» أي طالب مشاغب أو كسول. وكان يعتمد إلى تأديب الطلبة المشاغبين أو الذين يأتون بأعمال مشينة علناً، وذلك برفع أرجلهم وضربهم أمام الطلاب في باحة الملعب! لكي يكونوا عبرة لغيرهم!

وكان مدير المدرسة يعمل بمساعدة استاذين كان يعتمد عليها كثيراً وتربطه بهما صداقة قوية: محمود الشلبي وعبد الرحمن القباني. وكان هؤلاء الثلاثة نجوم الحفلة السنوية لألعاب القوى التي كانت تجري سنوياً على ملعب المدرسة (الفرقة) ويحتشد لها ألوف المتفرجين من عكا والقضاء حيث يتبارى تلاميذ المدارس الرسمية في عكا وصفد وقضاءيهما في مختلف انواع العدو (الركض) والفقر. وتشارك فرق كشفية وموسيقية عديدة في هذا المهرجان المشهود حيث

كان محمد الأمين مدير ومنظم هذا المهرجان. بعد الهجرة عمل محمد الأمين في
الاونروا ثم تقاعد وتوفي في بيروت إثر عملية جراحية عام ١٩٦٦ رحمه الله.

بعد الانتهاء من الصف الخامس ابتدائي كان التلميذ الناجح يتابع
دراسته في المدرسة الثانوية الرسمية الكائنة على الشاطئ الغربي في عكا قرب
بوابة سجن عكا وبملاصقة منزل المغفور له الشيخ أسعد الشقيري. وهنالك
كانت تتواجد صفوف السادس ابتدائي والسابع ابتدائي ثم أول وثاني وثالث
ورابع ثانوي. والجدير بالذكر أن الثالث والرابع ثانوي أنشئا في العامين
الأخيرين قبل الهجرة لكي يتأهل الطالب لاكمال الثانوية العامة المعروف في
فلسطين باسم «ماتريك» Matriculation «ماتريكوليشان» غير أن أحداث عام
١٩٤٨ لم تسمح للصف رابع ثانوي الذي كان يضم طلاباً أمثال محمد خياط
وأحمد عرابي وسامي بروم وغيرهم من التقدم لهذا الامتحان الرسمي.

وفيما يلي اسماء الهيئة التدريسية بين اعوام ١٩٢٥ - ١٩٤٨

مدیر الثانوية	عارف البديري
مدیر الثانوية	انيس صيداوي
مدیر الثانوية	شريف النشاشيبي
مدیر المدرسة الثانوية الرسمية	سامي العيد
مدیر المدرسة من ايلول ٤٧ - نيسان ٤٨	راضي عبد الهادي
فقه ولغة عربيّة	رفيق محمود اللبائدي
رياضيات	أمين موافي
رياضيات وعلوم	عبد الله حسن
لغة انجليزية ورياضة بدنية	علي عمر الصادق
لغة عربيّة	ناصر عيسى الرامي
علوم اجتماعية	محمد النحوي
لغة عربيّة	جبرائيل الخوري
رياضيات وعلوم	علي شعث
رياضيات وعلوم	سعيد خميس
لغة انجليزية	سليم الأدلبي
رياضيات وعلوم	سالم خميس
زراعة	صابر شنار
علوم اجتماعية	يحيى الدّباح
لغة انجليزية	نعيم الدّباح
رياضيات وعلوم	محمود موسى
لغة انجليزية	حامد العطارّي
جورج فاخوري	فنون جميلة
يوسف خليل	لغة عربيّة

وكان المدير سامي العيد، وهو لبناني من مواليد بعقلين قضاء الشوف وقد توفي في مطلع العام ١٩٩١ في مسقط رأسه، مربيًا من طراز فريد. فقد كان هادئ الشخصية ولكنه في منتهى الحزم لناحية تطبيق النظام والقانون في المدرسة. كان يركز على ضرورة ظهور الطالب بمظهر لائق لناحية السلوك وترتيب الهندام. كان يبدو سابقاً لعصره بالنسبة للأساليب التربوية فلم يكن يستعمل العنف ألا فيما نذر وكان يحتفظ بعضاً في مكتبه لاستعمالها بطريقة نادرة وسرية للغاية. وقد يكون السبب في ذلك تأثره بأساليب التربية في المدارس الأميركية فهو خريج الجامعة الأميركية في بيروت بشهادة بكالوريوس آداب وكان من القلائل الذين يحملون هذه الشهادة في الثلاثينات ومطلع الأربعينات. وفي الثلاثينات كان الاستاذ علي شعث يحمل شهادة بكالوريوس.

في أيلول عام ١٩٤٧ غادر الأستاذ سامي العيد عكاً وخلفه الأستاذ راضي عبد الهادي وهو من إحدى عائلات مدينة نابلس المعروفة ولم يتسلم منصبه سوى ثمانية أشهر إذ تم إغلاق المدرسة في مطلع نيسان من عام ١٩٤٨. كان أسلوب راضي عبد الهادي مختلف كلياً عن أسلوب سامي العيد، فقد ركز على تقوية المنشآت التربوية داخل المدرسة وعمد لجمع تبرعات من الطلبة لشراء مكبر للصوت ورايو وإقامة مكتبة صغيرة للمطالعة ووضع كرة طاولة في قاعة المدرسة كما سمح للتلاميذ بتربية شعر الرأس وإقام علاقات قوية مع أهل المدينة في فترة زمنية قصيرة جداً لم تتعدى السبعة شهور علماً بأن قرار التقسيم صدر في أواخر شهر تشرين الثاني (نوفمبر) ١٩٤٧/١١/٢٩.

ومن أجل توفير السكن للطلاب الذين جاؤوا من قضاء عكا وبعض البلدات الأخرى لتلقي العلم في المدرسة الثانوية، تم تحويل الدائرة العقارية الكائنة على سطح السور المطل على ساحة اللومان إلى قسم داخلي للطلاب أطلق عليه اسم «المنزل». وقد عهد إلى المرحوم الاستاذ محمد الأمين مدير المدرسة الابتدائية الإشراف عليه. وكان المنزل يضم الاساتذة أيضاً الوافدين للتدريس في عكا من خارج المدينة.

أما المدرسة الرسمية للبنات فكان مقرها قرب حمام الباشا وخلف جامع الجزار من ناحية الغرب. وكانت المدرسة تضم سبعة صفوف ابتدائية. وفي العام ١٩٤٥ أضيف صف أطلق عليه اسم «إضافي». ولم يكن هناك صفوفاً للمستوى الثانوي. أما الهيئة التعليمية في الأربعينات فكانت على الشكل التالي:

أليس عوض	جرتروند نصّار (مديرة)
مقبولة مخلص	لطفية صالح الأمين
سميحة مخلص	أمينة محمد شبل
آسيا إيراني	فتية أسعد قدّورة
سعاد جرّاح	إيفون عدس
بهيرة حبيشي	أوليفيا عدس
أسمى الطويل	أولمي بولوتيمو
سعاد جودت	سلوي حبيب
أسمى الحاج	ليّا بني

٢ - مؤسسات التعليم الخاص

كان في عكا أربع مدارس خاصة على مستوى الروضة (قبل الابتدائي) وهي: مدرسة «إيفلين دوماني» الكائنة على شاطئ البحر الغربي شمال دائرة البوليس وعلى مقربة من منازل آل الصوفي وحبيشي وفستق. والمدرسة الثانية كانت تملكها سميحة نعيم الجرّاح قرب خزّان مياه الكابري المعروف باسم «الطالع» على مقربة من منزل المرحوم الاستاذ أحمد الشقيري. والمدرسة الثالثة المعروفة بمدرسة «مرتا» الكائنة قرب «خان الفرنج» والمدرسة الرابعة مدرسة «غزة خبيص» الكائنة في الفاخورة قرب الفنار. وقد تخرّج من مدارس الروضة هذه معظم أطفال عكا قبل انتسابهم للمدارس الابتدائية.

إضافة لهذه المدارس التي كانت على مستوى الروضة كان هنالك «المدرسة الوطنية التي كان يديرها السيد أحمد سعد الدين. وموقع المدرسة كان في الممرّ الموصل بين «ساحة عبّود» و«شارع الفاخورة» في بناية قديمة كان يُطلق عليها اسم «بناية العَجَم». وكانت تضم هذه المدرسة سبعة صفوف ابتدائية وكان مستواها الأكاديمي أقل من مستوى المدارس الرسمية وكان لها نشاط رياضي وكشفي واسع.

ومن المدارس التابعة للأوقاف الإسلامية «المدرسة الأحمديّة» التي كان مقرها في صحن جامع أحمد باشا الجزّار والتي كانت تدرس أصول الفقه الإسلامي والدين. وكان يشرف عليها فقيه عكا الشيخ عبدالله الجزّار حتى وفاته عام ١٩٣٨.

٣ - الأندية الثقافية والرياضية

أ - نادي أسامة بن زيد

تأسس هذا النادي أولاً تحت اسم «جمعية الشبان المسلمين» في مطلع الثلاثينات. كان له مجلس شرف يضم بعض أعيان مدينة عكا نذكر منهم السادة حسني خليفة، أحمد الشقيري، صالح المحمد، خليل فضة، أحمد العكي والهادي الشرطي. وقد تدخلت سلطات الانتداب لتغيير اسم النادي حيث استقر اسمه على «نادي أسامة بن زيد»^(١). كان هدف النادي تشجيع النشاطات الثقافية والكشفية والرياضية وحفز الشعور الوطني خصوصاً ثورة عام ١٩٣٦ ضد الانتداب البريطاني والرغبة على تأكيد الشخصية القومية والحفاظ على التراث العربي. وكان هدف معظم الأندية التي تأسست في عدة مدن فلسطينية هو الحفاظ على الهوية والثقافة العربية مع الرغبة في إحياء منابر وطنية تحاطب العرب من أبناء فلسطين لمقاومة الانتداب البريطاني والتنبيه لمخاطر التوسع الصهيوني.

توالى على رئاسة نادي أسامة عدد من العاملين في المجال الثقافي والاجتماعي والرياضي، نذكر منهم في الأربعينات السيد شفيق الجراح ثم السيد عبدالله دباغ الذي بقي رئيساً للنادي حتى عام ١٩٤٨. وقد شمل نشاط نادي «أسامة بن زيد» المحاضرات والعمل الكشفية وفرقة كشافة موسيقية كبيرة كانت تطوف شوارع عكا في الاعياد والمناسبات الوطنية وكان يقودها المايسترو «إسماعيل العجوز». وكان هنالك فريق لكرة القدم كان يضم حتى العام ١٩٤٤ أبرز لاعبي الكرة في عكا أمثال محمد زهران، ومحمد أبو ربحين، وجلال جرّار وأديب ترك ومحمد صفوري واسطفان لاتي غير ان معظم هؤلاء عاد وانتقل «للنادي القومي الرياضي». ومن المباريات الشهيرة التي خاضها نادي أسامة لكرة القدم واحدة ضد النادي الرياضي الإسلامي في يافا وهو من اقوى الفرق الفلسطينية وقد خسر نادي أسامة (٦ - ٠). ومباراة أخرى كانت ضد منتخب أندية دمشق الذي جاء بزيارة ودية لفلسطين وقد خسرها نادي أسامة ٧ - ٣. وقد استعان نادي أسامة بأشهر حارس مرمى في فلسطين اللاعب «أسادور» الذي كان حارساً لمرمى «شباب العرب» بطل منقطة حيفا والحائز على بطولات عديدة على مستوى فلسطين.

(١) هذه المعلومة التاريخية حصلنا عليها من السيد عادل شاكر حجازي، الشهير في عكا باسم «أبو شاكر» والمقيم حالياً في مدينة لوس أنجلوس في ولاية كاليفورنيا.

أما نشاط كرة السلة حيث كان يوجد ملعب داخل النادي فكان محدوداً.

ومن المباريات المشهورة التي خاضها نادي أسامة عام ١٩٤٥ واحدة ضد النادي القومي الذي تشكّل من بعض لاعبي نادي أسامة السابقين ومن بعض لاعبي قضاء عكا. وقد احتشد لها جمهور غفير من أبناء عكا وانقسم الجمهور مناصفة بين الفريقين. وأسفرت المباراة عن فوز النادي القومي ٣ - ١ سجّل اهداف النادي القومي جلال جرّار (هدفين) وأحمد النجمي. وسجّل لنادي أسامة اللاعب محمد أبو ربحين الذي اشتهر بضربات الرأسية.

واستمر نشاط النادي الكشفي والموسيقي والثقافي على نطاق واسع. كما شكل فريقاً لكرة الطاولة ضم بين صفوفه أبرز لاعبي كرة الطاولة في مدينة عكا أمثال زهير شبيل، ومحمد قدورة، وفاروق نصار، وصلاح قرآن ومحمد رحمة وعبدالله حبيشي واكثم شبيل ومحمد سعيد كتمتو وغيرهم.

وعندما عاد السيد جمال الحسيني من المنفى إلى فلسطين، كان أول محطة له في مدينة عكا حيث جرى إستقبال حاشد له على مداخل المدينة الشمالية (شارع بيروت) ثم توجه إلى منزل رئيس بلدية عكا السيد حسني خليفة حيث ألقى السيد جمال الحسيني، نائب الحاج أمين الحسيني، رئيس الهيئة العربية العليا خطاباً سياسياً في الحشود التي قدمت من المدينة وقضاءها بينما كانت تعزف فرقة الموسيقى لنادي أسامة الألحان الوطنية الشجيرة.

أما منشآت النادي فكانت عبارة عن ملعب لكرة السلة وغرفة لكرة الطاولة وغرفة للبلياردو ومكتبة للأعضاء. وكان فريق كرة القدم يتمرن على ملعب «الإنجليز» الكائن في شمال المدينة على مقربة من شاطئ البحر وكانت مقاييسه قانونية غير ان العيب الوحيد فيه كان عدم وجود مدرجات للجمهور فكان يشاهد المباريات واقفاً على رجليه.

وبعد صدور قرار التقسيم في تشرين الثاني من عام ١٩٤٧ توقف النشاط الرياضي والكشفي وانصرف الأعضاء للتدريب على حمل السلاح.

ب - النادي القومي الرياضي

في العام ١٩٤٤ تألّف في عكا نادٍ لكرة القدم أطلق عليه اسم «النادي القومي الرياضي». وقد إنخذ مقرأً له في بناية صغيرة مقابل نادي «أسامة الرياضة» وفي الشارع نفسه. وقد ترأس اللجنة الإدارية المرحوم موسى سليم

النجمي حيث انضم للنادي المذكور خيرة لاعبي كرة القدم في عكا والقضاء . وبعد عام على انتسابه للاتحاد الفلسطيني لكرة القدم استطاع ان يُصنّف من فرق الدرجة الأولى في فلسطين . وفي العام ١٩٤٥ حصل على بطولة منطقة الجليل متغلباً على فرق من صفد والناصرة وطبريا . وكان الفريق مؤلفاً على النحو التالي :

- محمد إبراهيم : حارس مرمى .
- أحمد النجمي : ظهير أيسر .
- حسن تفاحة : ظهير أيمن .
- جميل عجينة : مساعد دفاع أيمن .
- خليل بيّاعة : مساعد دفاع أيسر .
- محمد أبو رحمن : قلب دفاع .
- حسن مملوك : جناح أيمن .
- أديب ترك : مساعد هجوم أيمن .
- جلال جرّار : قلب هجوم (رئيس الفريق) .
- محمد مدني : مساعد هجوم أيسر .
- محمد صفوري : جناح أيسر .

كما تشكل فريق للدرجة الثانية بقيادة اللاعب علي كامل وكان من لاعبيه موفق مدني ، رجب القاسم وعلي أبو دقنين . وفريق درجة ثالثة برئاسة اللاعب محمد سالم . وانضم لاحقا في عام ١٩٤٧ لاعب الارثوذكسي ، اسطفان لاتي ، للفريق الأول .

وقد خاص النادي القومي مباريات عديدة في عكا وحيفا ويافا وصفد والناصرة وطبريا حيث فاز ببطولة الجليل لمدة عامين متتالين . كما لعب مباريات كبيرة ضد أقوى فريقين في فلسطين وهما : نادي «شباب العرب» الشهير ، بطل منطقة حيفا ، والحائز على كأس فلسطين عدة مرّات ، و«النادي الرياضي الإسلامي» بطل منطقة يافا والحائز على بطولة الدوري عدة مرات (كان يطلق عليها اسم «البطولة التنسيقية» في فلسطين) . والمباراة التي خاضها النادي القومي ضد «شباب العرب» على ملعب «الانجليز» في عكا قرب شاطئ البحر عام ١٩٤٥ لا تزال في ذاكرة معظم الذين شاهدوها . فقد كان «شباب العرب» يضم بين صفوفه نجوم الكرة في فلسطين امثال «جبرا الزرقاء» و«تيودور برامكي» و«ميشال الطويل» وحارس المرمى الشهير «أسادور» . والذين شاهدوا المباراة

يتذكرون المواجهة الرائعة بين لاعب شباب العرب جبرا الزرقا، أعظم لاعب هجوم انجته ملاعب فلسطين في الأربعينات وبين لاعب الدفاع الموهوب «أحمد النجمي» الذي كان دون شك أفضل ظهير في منطقة الجليل. وكان يجيد اللعب بقدميه اليمنى واليسرى إضافة لضربات الرأس وقوة الالتحام مع اللاعبين الخصم بما يسمح به القانون إضافة لقدرته على مواكبة الهجوم.

استطاع «النجمي» الذي لازم «جبرا الزرقا» كظله ان يمنع الأخير من التهديد أو حتى تشكيل أي خطر على مرمى النادي القومي. وكان «جبرا» يملك قوة صاروخية في رجله اليمنى مع براعة فائقة في المراوغة والتسديد من مسافة بعيدة. غير أن عيبه الأساسي كان ضعف رجله اليسرى التي لم يكن يستعملها إلا نادراً. بعد مراقبة قوية وبعد مرور حوالي أربعين دقيقة، استطاع جبرا أخيراً أن يتجاوز أحمد النجمي وأن يحاور دفاع النادي القومي واحداً بعد الآخر حتى أودعها المرمى لينتهي الشوط الأول بفوز شباب العرب (١ - ٠). ومن الشوط الثاني أضاف شباب العرب هدفين بواسطة «تيودور برامكي» والجناح الأيسر «فانكلي» لتصبح النتيجة (٣ - ٠) بعد مباراة رائعة ومتكافئة. وقبل انتهاء المباراة بدقائق انفرد «أديب ترك» لاعب الهجوم في النادي القومي بحارس المرمى الشهير «أسادور». وبعد أن دخل منطقة الجزاء سدّد كرة أرضية قوية قرب زاوية المرمى ولكن «أسادور» الحارس الرائع إنقض عليها وانقذها من خط المرمى لنتهى المباراة على هذه النتيجة.

وفي العام ١٩٧٤ جرت مباراة مشهورة أخرى بين «النادي الرياضي الإسلامي» في يافا و«النادي القومي». وكان الأخير زار مدينة يافا وفاز في مباراة ودية على النادي الرياضي الإسلامي (١ - ٠). أما مباراة الردّ فكانت رسمية وضمت أبرز لاعبي يافا وفلسطين أمثال «اسماعيل النجار» و«محمود سمارة» و«ابراهيم الدعدع» و«كمال قمبرجي» (لاعبو الهجوم) وحارس المرمى الشهير «عبد الغني الهباب». وبعد مباراة متكافئة فاز النادي الإسلامي (٢ - ٠) على النادي القومي.

لم يكن للنادي القومي نشاط رياضي آخر سوى كرة الطاولة ولكن فريقه لم يكن بمستوى فريق «نادي أسامة» الذي فاز عام ١٩٤٦ بنتيجة (٥ - ٠) على فريق النادي القومي. وكان نادي أسامة مؤلفاً من: زهير شبل، محمد سعيد كتمتو، فاروق نصّار، زهير حزوري (خليل) ومحمد قدّورة ومحمد رحمة. وكانت هذه المباراة ضمن تصفيات بطولة فلسطين لكرة الطاولة والتي وصل فيها زهير

شبل إلى الدور النهائي كلاعب فردي واحتل المرتبة الثانية بعد اللاعب «مايكل قوَّاص» بطل منطقة القدس.

ج - النادي الأرثوذكسي *

تأسَّس النادي الأرثوذكسي عام ١٩٢٩. وكان المؤسسون هم السادة: نقولا زيادة، منسى صقيلي، جبرائيل خوري، ناصر عيسى الرامي ويوسف خليل. وقد توالى على رئاسة النادي كل من جبرائيل خوري، والياس خمَّار، وميشال خوري وآخرهم كان الياس طوي. وقبل انشاء النادي الأرثوذكسي تأسست كشافة القديس جاورجيوس عام ١٩٢٧ على يد السادة انيس عوض، أسعد صقيلي، منصور جمال، متري حوّا، رشاد جمال وحنا حوّا. وفي العام ١٩٣٠ تحوّلت كشافة القديس جاورجيوس إلى كشافة النادي الارثوذكسي في عكا

أما نشاطات النادي فشملت كرة القدم، وكرة الطاولة، إضافة الى نشاط ثقافي وموسيقي ونشاط كشفي. وكان مقر النادي في «الفاخورة» يحتوي على غرفة للمطالعة وغرفة لكرة الطاولة وغرفة بلياردو وغرفة للتسلية. وكانت اللجنة الموسيقية برئاسة صبحي عوض.

وضمّ فريق كرة القدم بين صفوفه كلوفيس عيد، ميشال فرح، موريس لاتي، جورج لاتي، قسطة مجدلاني، اسطفان لاتي، الياس عنبرة، الياس فاخوري، يوسف قيصر، رشاد جمال، وديع حوّا وعبد عتقي.

أما فريق كشافة النادي فكان برئاسة انيس عوض ونائبه منصور جمال ثم نعيم فرح. وكانت فرقة المرشدات برئاسة الأدبية سميرة عزّام.

د - نادي رابطة المثقفين العرب

تأسَّس نادي رابطة المثقفين العرب عام ١٩٤٥ حيث اتخذ مقرّاً له في بناية من طابق واحد في الشارع المحاذي للشارع الرئيسي الذي تدخل منه السيارات إلى مدينة عكا. وقد ضمّ النادي في عضويته عدداً لا يستهان به من مثقفي مدينة عكا نذكر منهم على سبيل المثال: نصرت فضة، عادل جرّاح، زاهي كركبي، نديم النحوي، علي الصادق، عبدالله حسّون، عدنان الشامي، محمد سعد الدين وغيرهم. وقد توالى على رئاسة النادي كل من نصرت فضة وعادل

(*) أما مؤسسات «جمعية السيدات الارثوذكسيات في عكا» فهن: «نبهة ملكي منسى» و«نبهة بهو عدس» و«رفقة برغش ياكومي» و«ثريا حبيب» و«روزة صقيلي عزّام» و«فرحة عيد حوّا» وكان ذلك في العام ١٩٠٣.

جراح وعدنان الشامي. وتركز نشاط النادي على الأمور الثقافية مثل المحاضرات. وقد انشأ مكتبة صغيرة للمطالعة واقتصر نشاطه الرياضي على ممارسة لعبة كرة الطاولة حيث كان يقيم دورات بين الحين والآخر يشارك فيها نخبة من أبرز لاعبي كرة الطاولة في عكا. وكان النادي يوزع في عكا جريدة «الاتحاد» التي كانت تصدر في مدينة حيفا وكان رئيس تحريرها إميل توما.

هـ - نادي عمر بن الخطاب

ظهر هذا النادي أولاً تحت اسم «طارق بن زياد» ثم تحول إلى نادي عمر بن الخطاب. كان نادي عمر بن الخطاب يمارس ألعاب القوة مثل رفع الأثقال والملاكمة والمصارعة والجمباز. كان صبحي زكي سليمان رئيساً للنادي يعاونه «الدكتور» محمد منصور وسعيد عبدو وفتحي طرطوزي وعلي الأسود. ومن أبطاله المعروفين محمد طرطوزي (رفع أثقال) وعلي زيبق (ملاكمة) إضافة لمحمد منصور الذي كان يمارس المصارعة وألعاب الجمباز وهوايته التنويم المغناطيسي. وبعد صدور قرار تقسيم فلسطين في ٢٩/١١/٤٧ وبعد المواجهة العسكرية مع المنظمات الارهابية الصهيونية تحول النادي الى تدريب الشباب على حمل السلاح. وقد شارك شباب النادي في الدفاع عن مدينة عكا واستشهد احد اعضائه توفيق منصور خلال المواجهة الأخيرة التي أدت لسقوط عكا في ١٨ أيار عام ١٩٤٨ بعد إعتقاله وإعدامه على شاطئ البحر دون محاكمة.

و - اتحاد طلبة فلسطين

في العام ١٩٤٥، وبمبادرة من بعض طلاب مدينة عكا تم تأسيس «اتحاد طلبة فلسطين» لكي يضم طلبة المدارس الثانوية والكليات المختلفة في فلسطين. وكان من الاعضاء المؤسسين: المرحوم أكثم عبد القادر شبل، ومحمد أسعد قدورة، وفاروق نجيب نصار، وزهير بروم، وعبدالله حبيشي، وأحمد دذن ومحمد كيلاي وغيرهم.

وقد شارك هذا الاتحاد في نشاط مدرسي واسع النطاق كما شكّل فريقاً لكرة القدم ضمّ في صفوفه بعض اللاعبين المرموقين «من كلية بيرزيت» الشهيرة ومن مدارس مختلفة نذكر منهم أكرم عويضة وغالب عويضة إضافة لبعض اللاعبين من عكا. وخاض الفريق عدة مباريات كان أبرزها مباراة ضد النادي القومي الرياضي بطل الجليل وبطل مدينة عكا، وخسر امامه (٦ - ١) في مباراة شاهدها جمهور غفير في مدينة عكا. واستمر نشاط اتحاد طلبة فلسطين حتى نهاية عام ١٩٤٧ حيث توقف كل نشاط رياضي.

ز - نادي الروضة

نادٍ صغير كان مقره في مدخل السوق الذي يبدأ من قهوة «شتات» جنوباً. تأسس عام ١٩٤٥ بهدف ممارسة لعبة كرة القدم. وقد تمّ تصنيفه من فرق الدرجة الثانية المنضمة تحت لواء الاتحاد الفلسطيني لكرة القدم والذي كان يرأسه السيد عبدالرحمن الهبّاب في مدينة يافا وشارك في البطولات الرسميّة التي أقامها الاتحاد المذكور.

ح - بطولة ألعاب القوى المدرسية السنوية

من أبرز الحفلات الرياضية التقليديّة التي كانت تجري سنوياً في مدينة عكا حفلة ألعاب القوى لمدارس عكا وصفد وقضايتها، والتي كانت تضم عشرات التلامذة الرياضيين الذين يلتقون سنوياً في مهرجان أخويّ حاشد في شهر آيار من كل عام. وكانت مباريات ألعاب القوى تشمل سباقات العدو السريع والمتوسط والطويل والقفز العالي والقفز العريض وسباق البدلّ وسباق الأكياس وسباق البطاطا لمختلف فئات السنّ، إضافة إلى عروض في الألعاب السويدية وإستعراض كشفي تساهم فيه فرق موسيقية مختلفة. لقد كان بالفعل مهرجاناً رياضياً رائعا على قدر كبير من التنظيم حيث كان يشرف عليه الأساتذة محمد الأمين، ومحمود الشلبي وعبدالرحمن القباني. وكانت الأعلام العربية وعلم فلسطين يزيّن مكان الاحتفال وهو ملعب كرة القدم الكائن في المدرسة الملاصقة لسور عكا الشهير.

وكان حائط السور المرتفع شرقاً من الملعب والثلة الواقعة في الجانب الغربي بمثابة مدرّجات طبيعية يجلس عليها الناس بالاضافة إلى سراق كان يُنصب في الجهة الجنوبية من الملعب لاستضافة أعيان مدينة عكا وصفد والقضاء. وكان يحشد آلاف المتفرجين لمشاهدة مختلف المباريات الرياضية والاستمتاع بالاستعراض الكشفي والموسقي. أما الاستعدادات لنجاح هذا اللقاء الكبير فكانت تبدأ قبل شهر من موعد اللقاء بأشراف محمد الأمين ومحمود الشلبي وعبدالرحمن قباني حيث كان يُنظف الملعب أولاً ثم ترسم خانات السباق بالكلس الأبيض وتحضر منصة القفز العالي والعريض وترفع مئاث الأعلام على السور وجوانب الملعب، كما كانت تجري بروفات عديدة للتأكد من نجاح هذا المهرجان. وكانت توضع طاولة كبيرة عليها الكؤوس والميداليات للفائزين في المسابقات المختلفة. وكان المرحوم شفيق الجراح (أبو فريد) هو الذي يطلق إشارة البدء لمعظم السباقات. وبعد مشاهدة عدد كبير من البطولات المماثلة في

البلدان العربية وبعض جامعات امريكا يمكن القول بدون مبالغة ان مهرجان ألعاب القوى للمدارس الذي كان يُقام في مدينة عكا لا يقل روعة وتنظيماً ونجاحاً...

وفيما يلي لائحة باسماء بعض الرياضيين التلامذة الذين كانوا يشاركون في هذا القضاء من أهل عكا والذين احرزوا كؤوساً عديدة في هذا اللقاء، في ألعاب القوى من ١٩٤٢ - ١٩٧٤ حيث جرى آخر مهرجان في آيار من عام ٤٧. والجدير بالذكر ان المنافسة كانت على أشدها بين مدارس عكا ومدارس صفد وكان رياضيو صفد يتفوقون إجمالاً بالقفز العالي والمسافات الطويلة.

الاسم	اللعبة
١ - عزيز دومانى	١٠٠ متر عدواً و٢٠٠ عدواً
٢ - وديع شاهين صايغ	القفز العالي والعريض
٣ - رجب فستق	١٠٠ متر و٢٠٠ متر وسباق البدل
٤ - زهير بروم	١٠٠ متر وسباق البدل ٤x١٠٠
٥ - رأفت النحاس	١٥٠٠ متر و٨٠٠ متر
٦ - عزمي أبو النجا	٢٠٠ متر و٤٠٠ متر
٧ - منذر كركبي	١٠٠ متر وسباق البدل و٤٠٠ متر
٨ - توفيق غندور	١٠٠ متر والقفز العالي والعريض
٩ - عدنان كتمتو	سباق البطاطا
١٠ - تيسير كتمتو	سباق الأكياس والهرو السريع
١١ - غازي كتمتو	١٠٠ متر عدو و٢٠٠ متر
١٢ - نبيه عويد	القفز العالي وسباق البطاطا
١٣ - عزمي جراح	٢٠٠ متر و٤٠٠ متر
١٤ - مُرشِد حسن	٨٠٠ متر و١٥٠٠ متر
١٥ - عبدالله حبيشي	قفز عالي وعريض

٤ - دور عرض الأفلام

كان في عكا ثلاث دور عرض للسينما حيث كان ارتياد السينما اكثر وسائل الترفيه طلباً من الجمهور. وفي تلك الفترة كانت الافلام الغنائية في أوجها، إذ كانت افلام الموسيقىار محمد عبد الوهاب وكوكب الشرق أم كلثوم والموسيقار فريد الأطرش والمطربة ليلة مراد ونور الهدى وصباح ومحمد الكحلوي هي

الأكثر إنتشاراً. وكانت افلام يوسف وهبي وحسين صدقي وغيرهما من اقطاب التمثيل في مصر تستقطب جمهوراً كبيراً من سكان عكا.

أما الأفلام الأجنبية، فكانت الأكثر تداولاً هي افلام المغامرات التي كانت تُعرض على شكل مسلسل او كفيلم في حلقة واحدة. ومن أكثر هذه الافلام شعبيةً افلام «طرزان» و«فلاش غوردون» و«سابو» حيث كان عرضها يمتد فترة طويلة.

وكان ثمن بطاقة دخول في عام ١٩٤٧ في حدود ٣ قروش للصالة وه قروش في «اللوج» وكثيراً ما كان العرض يشمل الفيلم الرئيسي إضافة لاجزاء من افلام المغامرات.

أ - سينما الزهرة (رويال)

هي أقدم دار عرض في عكا حيث بدأت بعرض الافلام الصامتة في أواخر العشرينات ومطلع الثلاثينات. كان موقعها داخل البلدة القديمة بالقرب من صيدلية «ليون». كان يملكها المرحوم قيصر عزّام. وفي أواخر الثلاثينات تحول اسمها إلى سينما «رويال» وكانت تعرض افلاماً أجنبية وعربية ناطقة. غير أن بناء سينما «البرج» داخل المدينة القديمة خفّف من الاقبال على سينما رويال نظراً لأن سينما البرج اكبر سعة من حيث عدد المقاعد كما ان مكانها صحّي أكثر من سينما رويال. وتوقفت سينما رويال عن العمل عام ١٩٤٤.

ب - سينما الأهلي

تقع خارج السور بالقرب من قهوة حابو وقهوة غرناطة بناها الحاج أحمد اللبابيدي في مطلع الثلاثينات. صممت سينما الأهلي بطريقة هندسية صحيحة حيث هنالك قاعة سفلية «ولوج» مع «بنوارات» متعدّدة على الجوانب. كانت سينما الأهلي المكان الأمثل لعرض المسرحيات واستقبال أشهر المطربين والمطربات إلى جانب عرض أبرز الأفلام العربية والاجنبية. من نجوم الغناء والتمثيل الذين ظهروا في الأربعينات على مسرح سينما الأهلي كل من الموسيقار فريد الأطرش الذي أحى بمرافقة الراقصة تحية كاريوكا وفرقته الموسيقية أمسية غنائية، وعميد المسرح يوسف وهبي بالاشتراك مع أمينة رزق وباقي نجوم فرقة «رمسيس» للتمثيل، وهي أشهر فرقة مسرحية في الشرق. كما استضافت سينما الأهلي أبطال العالم المصريين في رفع الأثقال وفي طليعتهم الأبطال: خضر التوني (بطل دورة برلين الأولمبية لعام ٣٦) وعطية محمد ومختار حسين وغيرهم اضافة

لبعض أبطال مصر في المصارعة اليونانية الرومانية. كما اقيم عدد من المؤتمرات داخل قاعة سينما الأهلي لعل أشهرها مؤتمر اتحاد العمال الفلسطينيين برئاسة المرحوم سامي طه الذي كان أبرز نقابي في فلسطين قبل اغتياله في مدينة حيفا. تولى استثمار سينما الأهلي الأخوة خليل ومحمود وأحمد ماميش ثم شاركهم لاحقاً صالح البرادعي حتى العام ١٩٤٧ - ١٩٤٨. وقد استمرت سينما الأهلي بعد الهجرة تعرض أفلاماً عربية واجنبية.

ج - سينما البُرج

تقع سينما البرج في أعلى السور الشهير لمدينة عكا، حيث يمكن الوصول إليها من خلال درج في شارع «ساحة اللومان» حيث كانت تعرض أفلاماً عربية وأجنبية. يوجد فيها قاعة سفلى ولوج صغير وكانت تختار أفلاماً غنائية عربية مشهورة إلى جانب الافلام البوليسية وافلام المغامرات، وكانت تستقطب سكان البلدة القاطنين داخل السور وخارجه. البناية ملك للأوقاف واستثمرها محمود ماميش وبعد هجرة عام ١٩٤٨ استمرت سينما البرج ولا تزال حتى يومنا هذا كدار عرض. كما اقيمت فيها مهرجانات عمالية نقابية عربية بعد الاحتلال الإسرائيلي.

هـ - أماكن التزهة في المدينة

كان أهل عكا يترددون على أماكن عديدة للتزهة شاطئ البحر الغربي حيث كانوا يفتشون الرمال خصوصاً في فصل الصيف طلباً للراحة والاستجمام والاستمتاع بنسيم البحر خصوصاً في المنطقة الممتدة بين دائرة البوليس ومدخل البلدة القديمة قرب سجن عكا. ومن أماكن التزهة والسباحة شاطئ عكا الجميل الواقع على خليج عكا - حيفا حيث كان الرمل نقياً ومياه البحر متدرجة العمق. وكان هنالك «تخشيه» يملكها المرحوم عبد اللطيف أبو رقبة ويرتادها الراغبون في الاستجمام والاستمتاع بالشاطئ الجميل. وتقع على بعد ٣٠٠ متر جنوب محطة الحديد. وبعد هجرة أهالي عكا عام ١٩٤٨ عمد الإسرائيليون إلى اقامة فندق ومساح جديدة وبناء منشآت لكرة المضرب وبركة سباحة ذات مقاييس دولية في نفس المكان وإلى الجنوب على امتداد خليج عكا - حيفا.

ومن أماكن التزهة الأخرى منطقة «المراجيح» الواقعة بجانب المقبرة الإسلامية الواقعة على مدخل مدينة عكا من الجنوب حيث كانت تنصب

المراجع وباقي الألعاب التي تشاهد بعض منها في مدينة الملاهي في عيدي
الفطر والأضحى من كل عام ثم تزال حين موعد الأعياد القادمة .

وهناك منطقة «الشحّوطة» التي اشتهرت بخضرتها ومياها وزراعة الخس
وبعض الخضراوات حيث كان الأطفال يركبون الحمير ويتزّهون في تلك البقعة
الخضراء .
وفي أقصى شمال المدينة على امتداد الساحل كان يوجد مقام «عزّ الدين»
على شاطئ البحر . كما كانت «البهجة» مركزاً للرحلات والتنزه حيث يوجد
مقام «البهائين» .

وبعد الهجرة عمدت السلطات الإسرائيلية إلى توسيع كورنيش البحر
الغربي بعد ان ردمت جزءاً من الشاطئ ووسعت الطريق وزرعت
بأشجار النخيل . كما تم هدم بناية المرحوم الشيخ اسعد الشقيري الواقعة على
شاطئ البحر بعد ان تولى ابنه المرحوم المحامي أحمد الشقيري رئاسة منظمة
التحرير الفلسطينية عام ١٩٦٤ .

كما عمدت بلدية عكا بعد الاحتلال إلى تحويل حديقة آل الأسود الكائنة
في مدخل المدينة عند تقاطع شارع بيروت مع شارع صفد إلى منتزه عام بعد ان
هدمت السور المحيط ببناية آل الأسود وزرعت الحديقة بأشجار وزهور واعادت
تخطيطها ووضعت مقاعد جلوس للمتزّهين فيها . واطلق اسم «يوسف ترمبلدور»
Yusef Trampeldor على الشارع الممتد من حديقة آل الأسود مروراً بنادي
الرابطة وبناية بلدية عكا لصاحبها سمعان البوري حتى شاطئ البحر .

أما شارع الشاطئ الغربي الذي كان منتزهها في ليالي الصيف فقد اطلق
الاسرائيليون عليه اسم «شارع الهاجانا» وهو اسم المنظمة الارهابية التي مارست
بحق العرب الكثير من المآسي .

٦ - مقاهي عكا

اضافة إلى الاندية التي عرضنا نشاطها كان هنالك عدد كبير من المقاهي
التي يرتادها اهل عكا في مختلف انحاء المدينة وفي العام ١٩٤٨ كان هنالك ثلاثة
عشر مقهى في المدينة وهي التالية :

- أ - قهوة «أبورقه» : التي كانت تقع في ساحة اللومان داخل السور .
- ب - قهوة «الجرمان» : التي كانت تقع مقابل قهوة أبورقه في ساحة
اللومان .

ج - قهوة «شتات»: التي كانت تقع في آخر «سوق الأبيض» شرقاً وكان يرتاد هذا المقهى عدد كبير من اهل عكا خصوصاً في فترة الصباح.

د - مقهى الدّالّين: يقع في نهاية «سوق العتم» من الطرف الجنوبي.

هـ - مقهى الطّحين: يقع في منتصف السوق الشعبي ضمن المدينة القديمة.

و - مقهى الجرينه: يقع قرب ميناء عكا ودائرة الجمرك.

ز - مقهى الكازينو: يقع مقهى الكازينو في شارع الفاخورة المطل على الشاطئ الغربي للمدينة.

ح - مقهى البحر: يقع على الشاطئ الجنوبي الشرقي من مدينة عكا اسمه الآن مطعم خريستو.

ط - قهوة حابو: تقع خارج الأسوار في المدينة الجديدة على تقاطع اربع شوارع واحد متجه الى داخل المدينة والثاني إلى دائرة البوليس على الشاطئ والثالث يؤدي شرقاً إلى شارع بيروت والرابع شمالاً.

ي - مقهى غرناطة: يقع بجوار مبنى «سينما الاهلي» في المدينة الجديدة وكان معظم رواده من الشباب.

ك - مقهى الطّزّيني: يقع مقابل جامع المعلق وغرب قهوة وساحة الكركون.

ل - مقهى حديقة البلدية: ضمن حديقة البلدية التي كانت المنتزه الوحيد خارج السور.

م - مقهى خلف: يقع بقرب خان الفرنج قرب ساحة الكركون.

٧ - الصحف والاذاعات

كان سكان مدينة عكا يتوزعون قراءة الجرائد بين كل من صحيفة «الدفاع» التي كانت تصدر يومياً في مدينة يافا ويملكها ابراهيم الشنطي، وبين جريدة «فلسطين» التي تصدر في مدينة يافا ويملكها عيسى داود العيسى. أما المجلات فكانت الأكثر تداولاً هي المجلات المصرية التي كانت تصل بانتظام عن طريق القطار من مصر وفي طليعتها «المصور» و«الإثنين» و«الهلal» وكلها تصدر عن «دار الهلال» في القاهرة و«آخر ساعة» و«اخبار اليوم» اللتين ظهرت

للوجود عام ١٩٤٤، لصاحبها علي أمين ومصطفى أمين. أما «الأهرام» و«المقطم» فكانت تصل متأخرة يوماً واحداً ولها بعض القراء القلائل في عكا وفلسطين عموماً.

وفيما يتعلق بالاذاعات كانت هنالك أربع اذاعات تُسمع في عكا: الأولى، الاذاعة المصرية ومقرّها القاهرة، حيث كان الناس يستمعون إليها في المنازل والمقاهي خصوصاً أغنيات كبار المطربين والمطربات أمثال أم كلثوم ومحمد عبد الوهاب وأسمهان وفريد الأطرش وليلى مراد وغيرهم، وكذلك البرامج الاذاعية الأخرى.

أما الاذاعة الثانية التي كانت مسموعة فهي «الشرق الأدنى للاذاعة العربية» والتي كان مقرّها مدينة يافا وكانت تضمّ نخبة من فناني فلسطين ولبنان والتي كانت تتعاون مع فنانين بارزين في مصر. وقد إنتقلت لاحقاً بعد عام ١٩٤٨ إلى قبرص وظلت هناك حتى تاريخ إقفالها نهائياً بعد حرب السويس عام ١٩٥٦ من قبل السلطات البريطانية.

والاذاعة الثالثة كانت «إذاعة القدس» ومقرّها مدينة القدس وكانت تبث الأخبار والأغاني ومن أشهر المطربين الفلسطينيين في ذلك التاريخ روجي الخمّاش ومحمد غازي. ومن الموسيقيين المرحوم سيلفادور عرنيطه الذي أصبح لاحقاً رئيس دائرة الموسيقى في الجامعة الأميركية في بيروت.

الاذاعة الرابعة هي «اذاعة لندن» التي كانت مصدراً لاهداث الحرب العالمية الثانية واخبار الوضع على الجبهات العسكرية.

وظهر في مدينة عكا بعض العازفين المرموقين لعل أشهرهم عبد الكريم قزموز الذي أصبح أهم عازف «رق» (دف) في لبنان وعمل في الاذاعة اللبنانية بعد الهجرة من فلسطين والذي يُعتبر مرجعاً هاماً في الإيقاعات «الشرقية». ولمع أيضاً المرحوم صالح خروبي كعازف لآلة «الكمان» وقد توفي عام ١٩٤٦ بعد ان صعقه التيار الكهربائي في منزله.

٨ - الحركة الأدبية

كانت الحركة الأدبية في عكا على قدر لا يستهان به من النشاط. فقد كان هنالك تذوّق للشعر والقصة والنثر. ومن الأساء التي كانت مشهورة بتعاطيها الأدب كل من الشاعر ناصر عيسى الرامي الذي كان استاذاً للغة العربية في المدرسة الثانوية وعبد المطلب فضّة الذي كانت له اهتمامات شعرية، وأسمى

الطوبى التي اشتهرت بنثرها، وسميرة عزّام الأدبية المعروفة. وبعد الهجرة من عكا عام ١٩٤٨ برز بالاضافة إلى هؤلاء الاديب الفلسطيني المرموق غسان كنفاني. وفي ما يلي عرض موجز لأعمال بعض هؤلاء الادباء.

سميرة قيصّر عزّام

أديبة فلسطينية وُلدت في عكا عام ١٩٢٨. تلقت علومها الابتدائية وجزءاً من الثانوية أكملتها فيما بعد بالمراسلة. عملت في العام ١٩٤٣ في التدريس في إحدى مدارس عكا ومسؤولة إدارية عنها كانت تكتب خلالها في صحيفة «فلسطين» باسم «فتاة الساحل». نزحت مع عائلتها الى بيروت عام ١٩٤٨ ومنها إلى العراق وعملت مُدرّسة في مدينة «الحلة» ثم عادت الى لبنان وكتبت وترجمت العديد من الكتب. في العام ١٩٥٢ عملت مذيعة في اذاعة الشرق الاذن في قبرص ثم عادت في العام ١٩٥٧ إلى بغداد وعملت هناك في الاذاعة والصحافة ثم رجعت الى لبنان في العام ١٩٥٩. وبعد عدوان حرب ١٩٦٧ عملت لجمع التبرعات للنازحين الفلسطينيين الجدد كما كانت تعمل في مؤسسة فرانكلين في بيروت. نالت جائزة القصّة القصيرة عام ١٩٦٢. تضمّ مجموعتها القصصية ما يلي: ١ - اشياء صغيرة. ٢ - الظل الكبير. ٣ - قصص اخرى. ٤ - الساعة والانسان. ٥ - العيد من النافذة الغربية. توفيت بنوبة قلبية في ٦٧/٨/٨ وهي في طريقها الى عمان فنقل جثمانها الى بيروت حيث دفنت فيها.

غسان فايز كنفاني

ولد في عكا في ٦ نيسان ١٩٣٦. تنقل بين يافا ودمشق والكويت ثم استقر في بيروت عام ١٩٦٠. اديب صحافي مناضل. نال شهادة الاجازة في الادب - اللغة العربية. من جامعة دمشق تولى رئاسة تحرير جريدة «المحرر» ثم انتقل إلى رئاسة تحرير جريدة «الانوار» ١٩٦٧ - ١٩٦٩. ترك «الانوار» ليتولّى رئاسة تحرير مجلة «الهدف». اغتيل في لبنان بعبوة ناسفة مع ابنة اخته لميس في ٨ تموز ١٩٧٢. من ابرز مؤلفاته:

١ - الروايات: رجال في الشمس. ما تبقى لكم. أم السعد. عائد الى حيفا. من قتل ليل الحايك؟.

(١) الموسوعة الفلسطينية مجلد ٢ صفحة ٥٩٢.

(١) الموسوعة الفلسطينية مجلد ٣ صفحة ٤٠٤.

٢ - مجموعات قصيرة: موت سرير رقم ١٢ . ارض البرتقال الحزينة .
عن الرجال والبنادق .

٣ - دراسات: الأدب الفلسطيني المقاوم في ظلّ الاحتلال
١٩٤٨ - ١٩٦٨ . مؤسسة الدراسات الفلسطينية ، بيروت .

أسمى طويبي

ادبية وكاتبة لها عدة قصص ادبية تنسم بالوطنية . قضت عمرها في خدمة
القضية الفلسطينية والكتابة عنها باستمرار كما كانت مهتمة بالحركات النسائية
الوطنية في فلسطين .

من مؤلفاتها: حبي الكبير . نفحة عطر . عبير ومجد . على مذبح
التضحية . في الطريق . الدنيا حكايات .

(*) وقد تأسس الاتحاد النسائي في عكا عام ١٩٢٩ في منزل السيدة رقية حقي (العبد الله) كريمة
رئيس بلدية عكا آنذاك واشترك في جمعيات التضامن النسائي عام ١٩٤٥ .

المواجهة وسقوط عكا

قبل اعطاء تفاصيل عن كيفية سقوط مدينة عكا في أيدي منظّمة «الهاجانا» يوم السبت الموافق ١٨ آيار من عام ١٩٤٨، لا بد من إعطاء القارئ لمحة سريعة عن التطورات السياسية والعسكرية التي حدثت في فلسطين خلال نصف قرن من الزمان، وتحديدًا بين عام ١٨٩٧ وعام ١٩٤٨. فالمواجهة مع الحركة الصهيونية التي خاضها الشعب العربي الفلسطيني كانت قديمة الجذور. وتوخياً للإيجاز سنتوقف عند خمس محطات تاريخية رئيسية سبقت المجابهة الأخيرة قبل الهجرة، والتي حدثت عام ١٩٤٧ و١٩٤٨، بين العرب واليهود في فلسطين وأدت في نهاية الأمر الى سقوط عكا وغيرها من المدن والقرى الفلسطينية والى هجرة وتشرد الشعب الفلسطيني إلى البلدان العربية المجاورة^(١).

المحطة الأولى: مؤتمر «بال» عام ١٨٩٧

يمكن القول ان مؤتمر «بال» الذي انعقد في سويسرة عام ١٨٩٧ وضّم ممثلين عن يهود العالم هو الذي كرّس قيام الحركة الصهيونية العالمية الداعية لجمع شتات يهود العالم واعادة توطينهم في «أرض الميعاد»، في فلسطين. ففي هذا المؤتمر الذي ترأّسه «تيودور هرتسل» تمّ تحويل وتجسيد الحلم الى مؤسسات فاعلة لتحقيق الأهداف الرئيسية للحكومة الصهيونية. ولم تخض سوى اعوام قليلة حتى تمّ تشكيل «الوكالة اليهودية»، «والصندوق القومي اليهودي» و«الصندوق التأسيسي اليهودي» وغيرها، وكلها مؤسسات هدفها تحقيق الإستيطان في فلسطين على نطاق واسع. ومنذ مطلع هذا القرن بدأ اليهود في محاولات الإستيلاء على اكبر مساحة ممكنة من الأراضي في فلسطين عبر وسيلتين رئيسيتين: الوسيلة الأولى الإستيلاء على مساحات كبيرة من الأراضي المشاع التي كانت مملوكة للسلطات العثمانية التي حكمت فلسطين حتى نهاية الحرب العالمية

(١) لمزيد من التفاصيل حول هذه المحطات التاريخية يمكن العودة لعدة مصادر منها، الموسوعة الفلسطينية، القسم الثاني (سته مجلدات) ود. عبد الوهاب كيالي، تاريخ فلسطين الحديث (بيروت: المؤسسة العربية للدراسات والنشر؛ ١٩٧١) وغيرها.

الأولى، إثر دخول الجيش البريطاني بقيادة الجنرال اللنبي إلى فلسطين. أما الوسيلة الثانية فهي محاولة شراء اراض من العرب الفلسطينيين ومن اللبنانيين الذين كانوا يملكون اراض في فلسطين. وقد استطاع اليهود من خلال وسائل الترغيب والترهيب والرشوات التي مارسوها مع السلطات التركية، التي كانت في حالة من الضعف السياسي والإهتراء، الإستيلاء على آلاف الدونمات حيث اقاموا عليها مستعمرات خصوصاً في مناطق «الحولة» و«مرج ابن عامر» والسهل الساحلي بين حيفا ويافا. كما نجحوا في اغراء بعض صغار النفوس من العرب لبيع اراضيهم. وقد بلغ عدد المستوطنات حتى عام ١٩١٧ احدى واربعين (٤١) مستوطنة يسكنها ٥٦,٠٠٠ نسمة بينما كان عدد السكان العرب ٧٠٠,٠٠٠ نسمة.

المحطة الثانية: صدور «وعد بلفور» ١٩١٧

في ٢ تشرين الثاني نوفمبر من العام ١٩١٧ اصدر اللورد بلفور وزير خارجية بريطانيا الوعد التالي نصّه بأسم الحكومة البريطانية:

«ان حكومة جلالة الملك تنظر بعين العطف إلى تأسيس وطن قومي للشعب اليهودي في فلسطين وستبذل جهدها لتسهيل تحقيق هذه الغاية مع البيان الجلي بأن لا يفعل شيء يضر الحقوق المدنية والدينية التي تتمتع بها الطوائف غير اليهودية المقيمة في فلسطين الآن ولا الحقوق أو المركز السياسي الذي يتمتع به اليهود في البلدان الاخرى».

وقد جاء هذا الوعد ليلزم السلطات البريطانية التي حكمت فلسطين بموجب صك صادر عن «عصبة الأمم» عام ١٩٢٢ حتى ١٥ أيار من العام ١٩٤٨، تاريخ انتهاء الانتداب البريطاني، بتقديم كافة وسائل الدعم المادي والمعنوي للحركة الصهيونية لإقامة دولة يهودية في فلسطين. وقد صدر «وعد بلفور» في وقت كان العرب بقيادة الشريف حسين بن علي يقاتلون إلى جانب الحلفاء ضد الاحتلال التركي تنفيذاً للوعد التي حصل عليها الشريف حسين من بريطانيا بأن مكافأة هذا الدعم ستكون باقامة دولة عربية موحدة وتشمل الاجزاء المحررة. ويمكن وصف «وعد بلفور» بأنه هبة ممن لا حق له بالاعطاء (بريطانيا) الى من لا يستحق (الصهيونية العالمية). وقد أدى هذا الوعد إلى سلسلة من المآسي بحق الشعب الفلسطيني الذي قاوم هذه الصفقة سياسياً ثم عسكرياً. وفي المراحل الأولى تزعم «المجلس الاسلامي الأعلى» الذي كان برئاسة سماحة الحاج أمين الحسيني بمعاونة شخصيات فلسطينية عديدة النضال

السياسي والعسكري. وظهرت احزاب عديدة منها: الحزب العربي الفلسطيني، وحزب الاصلاح، وحزب العمال الاشتراكي، وحزب الدفاع الوطني وحزب الكتلة الوطنية.

وقد اتخذت المواجهة مع اليهود أشكالاً متعددة مثل النضال العسكري والنضال السياسي وتوعية الناس حول مخاطر الصهيونية. وفي المراحل الأولى لم يكن كثير من العرب في فلسطين وخارج فلسطين يدرك حجم الاخطار الناتجة عن اقامة مستوطنات يهودية واستقبال المهاجرين اليهود من الخارج ومحاولات التوعية الاعلامية كانت محدودة في تلك الأيام. ومن الصحف التي لعبت دوراً بارزاً في التنبيه لمخاطر الاستيطان جريدة «الكرمل» التي كان يصدرها في حيفا المرحوم نجيب نصار منذ العام ١٩٠٨، حيث نبّه العرب إلى اطماع الصهيونية ومخاطر بيع الأراضي لليهود. وقد توفي نجيب نصار عام ١٩٤٨.

المحطة الثالثة: انتفاضة عام ١٩٢٩ وثورّة القسّام

في العام ١٩٢٩ حاول اليهود الوصول الى حائط المبكي الواقع على طرف المسجد الأقصى في مدينة القدس الشريف من خلال اقتحام حرمة «البراق»، وهي المنطقة الإسلامية المقدّسة، فحدثت اصطدامات دامية بين العرب واليهود وامتدت لمدن اخرى في فلسطين واسفرت عن سقوط عدد كبير من الضحايا. وكعادتها انحازت السلطات البريطانية إلى جانب اليهود حيث قمعت بمتهمة القسوة مظاهرات الاستنكار التي شملت معظم مدن فلسطين خصوصاً في الخليل ويافا والقدس ونابلس وغيرها من المدن الفلسطينية.

والواقع ان انتفاضة عام ١٩٢٩ جاءت نتيجة لتطورات عديدة منها تأسيس منظمة الهاجانا العسكرية عام ١٩٢٠ واستمرار الهجرة الكثيفة خصوصاً من بولونيا وروسيا بحيث ازداد عدد سكان فلسطين من اليهود من ٥٦,٠٠٠ عام ١٩١٩ الى ١٧٥,٠٠٠ عام ١٩٣١ وقيماً يلي تسطور بناء المستوطنات والمساحات المستولى عليها بين العام ١٩١٤ والعام ١٩٣١:

العام	عدد المستوطنات	المساحة المستولى عليها (دونم)
١٩١٤	٤٧	٤٣٠,٠٠٠
١٩٢٢	٧١	٥٩٤,٠٠٠
١٩٢٧	٩٦	٩٠٣,٠٠٠
١٩٣١	١١٠	١,٠٥٨,٠٠٠

واستمرت الهجرة في تصاعد مستمر حتى وصل عدد اليهود عام ١٩٣٥ إلى حوالي ٣٠٠,٠٠٠ نسمة أي حوالي ربع سكان فلسطين. وفي العام ١٩٣٠ جرت محاكمات عديدة امام السلطات البريطانية اسفرت عن اصدار احكام إعدام بالجملة لعدد من المناضلين العرب تجاوز الثلاثين. ومن ذكريات اهالي عكا الاليمة تلك الأيام اعدام المناضلين الثلاثة: فؤاد حجازي، وعطا الزير ومحمد مجوم في صبيحة يوم الثلاثاء الموافق ٢١ حزيران من عام ١٩٣٠ في سجن عكا المركزي. ورغم النداءات العديدة لتخفيف حكم الاعدام إلا ان السلطات البريطانية ارادت اعطاء أهل فلسطين درساً قاسياً من خلال إعدام هؤلاء الشبان. وقد لفّ الحزن مدينة عكا وباقي المدن الفلسطينية وتمّ دفن الشهداء الثلاثة في مقبرة المسلمين في «النبى صالح». وقد رثى شاعر فلسطين الكبير المرحوم ابراهيم طوقان الشهداء الثلاثة بقصيدة طويلة بعنوان «الثلاثاء الحمراء» وصف فيها الشجاعة الفائقة عندما واجه الابطال الثلاثة جبل المشقة بصورة شعرية رائعة.

وفي ١٩ تشرين الثاني عام ١٩٣٥ استشهد المناضل الشيخ عز الدين القسام في مواجهة مع الجنود البريطانيين قرب جنين. وعز الدين القسام هو مواطن سوري من مواليد اللاذقية وقد عمل إماماً «لمسجد الاستقلال» في حيفا ثم بدأ يدعو للجهاد بعد حادثة «البراق» الشهيرة. وقد كرّس استشهاده القسام البعد العربي لقضية فلسطين ومدى اهتمام الشعب العربي بهذه القضية المقدسة. ويعتبر تنظيم عز الدين القسام أول تنظيم فلسطيني مسلّح حيث دعا العرب للقتال ضد اليهود. وقد اعتمد في تنظيمه السري على الفلاحين والعمال. وفي تشرين الأول من عام ١٩٣٥ غادر عز الدين القسام مدينة حيفا واتخذ من قرية «يعبد» في قضاء جنين مركزاً قيادياً له، حيث تكثّر الاحراج هناك، وبدأ يدعو السكان في قضاء جنين لحمل السلاح والالتحاق به. غير ان السلطات البريطانية جرّدت له حملة عسكرية في ١٩ تشرين الثاني من عام ١٩٣٥ واستطاعت القضاء على قوات عز الدين القسام حيث استشهد مع معظم رفاقه. كل هذه التطورات التي حدثت منذ حادثة البراق عام ١٩٢٩ وحتى استشهاد القائد عز الدين القسام مهدت لثورة عام ١٩٣٦.

المحطة الرابعة: ثورة ١٩٣٦ - ١٩٣٩

في العام ١٩٣٥ تشكلت قيادة موحّدة للشعب الفلسطيني برئاسة الحاج أمين الحسيني وعضوية جمال الحسيني، وراغب النشاشيبي، واهمد حلمي عبد

الباقى، والدكتور حسين فخري الخالدي، ويعقوب فراج والفرد روك وعوني عبد الهادي وعبد اللطيف صلاح والحاج يعقوب الغصين. وصدر بيان عن القيادة الموحدة اعلنت فيه تمسكها بالمطالب الوطنية للشعب الفلسطيني وهي: منع الهجرة، ومنع بيع الأراضي واقامة حكومة وطنية مسؤولة أمام مجلس نيابي. وبالطبع رفضت سلطات الانتداب البريطاني جميع هذه المطالب.

وقد انطلقت شرارة ثورة ١٩٣٦ من حادثة صغيرة في شباط من عام ١٩٣٦ حين منع مقاول يهودي العمال العرب من العمل في بناء ثلاث مدارس في يافا. وفي ١٥ نيسان وقع صدام بين العرب واليهود في اطراف يافا وتوسعت الاشتباكات لاحقا بين العرب واليهود حين وقع عدد من القتل اليهود مما دفع السلطات البريطانية إلى اعلان منع التجول وحالة الطوارئ في مختلف انحاء البلاد. ورداً على هذا الموقف تشكلت لجنة قومية في نابلس واعلنت الاضراب العام في البلاد. وأكد ذلك اتحاد طلبة فلسطين. ثم سرعان ما تجاوبت باقي المدن والقرى الفلسطينية تأييداً للدعوة.

وقد مرت الثورة العربية ما بين عام ١٩٣٧ وعام ١٩٣٩ بثلاثة مراحل: المرحلة الأولى امتدت ثلاثة شهور ظهرت فيها مجموعات مسلحة من الثوار العرب في لواء نابلس وفي قضائي عكا وصفد وفي جبل الخليل. وفي المرحلة الثانية التي امتدت نحو تسعة شهور اشتعلت الثورة في مختلف انحاء فلسطين حيث استولى الثوار على الخليل وبئر السبع كما احتل الثوار «القدس القديمة» لفترة من الزمن.

والمرحلة الثالثة بدأت عندما استدعت السلطات البريطانية تعزيزات عسكرية من قواتها المرابطة في مصر ومن بريطانيا. وعمدت السلطة إلى وسائل القمع حيث بدأت الثورة تتعرض لموجة اعدامات وهدم لمنازل العرب خصوصاً في القرى النائية. وتقدر بعض الأوساط خسائر الشعب الفلسطيني خلال الفترة ١٩٣٦ - ١٩٣٩ بخمسة آلاف شهيد وحوالي خمسة عشر ألف جريح وهي نسبة تضحيات وكلفة عالية لشعب لم يزد عدد سكانه عن المليون نسمة. ومن الأبطال الذين استشهدوا عبد الرحيم الحاج محمد الذي خاض معارك عديدة ضد الجيش البريطاني. أما قادة الثورة الذين برزوا فهم: الشيخ حسن سلامة و خليل القيس (ابو ابراهيم الكبير)، وتوفيق الابراهيم (أبو ابراهيم الصغير)، وسليمان العبد القادر (أبو علي). ويوسف أبو درة، ومحمد صالح العبد، وعارف عبد الرزاق والشيخ عطية أحمد.

وبعد ان بدأت الثورة تفقد شيئاً من اندفاعها بادرت السلطات البريطانية في العام ١٩٣٩ إلى تقديم ما سُمي بـ «الكتاب الأبيض» كحلٍّ للصراع العربي اليهودي، حيث أعلنت الحكومة البريطانية رغبتها في تخفيف حدة هجرة اليهود تمهيداً لوقفها كما دعا «الكتاب الأبيض» لإقامة دولة عربية يهودية مختلطة. وقد رفض الحاج أمين الحسيني الذي كان قد غادر فلسطين عام ١٩٣٦ هذا الاقتراح البريطاني. ويعتبر «الكتاب الأبيض» أكثر الاقتراحات البريطانية فهماً للأُماني الفلسطينية غير ان توقيت صدوره في وقت كانت فيه بريطانيا تريد ان تصرف اهتمامها الكلي لمواجهة صعود نجم ادولف هتلر والحزب النازي الحاكم في المانيا الذي بدأ يهدد المصالح البريطانية، جعل الكثيرون يعتقدون ان بريطانيا قدمت «الكتاب الأبيض» لأنها كانت في فترة ضعف وخوف من الخطر النازي.

ومع نشوب الحرب العالمية الثانية في اوائل أيلول من العام ١٩٣٩ توقفت ثورة ١٩٣٦ نهائياً وانصرف العرب لمراقبة الحرب بين بريطانيا وحلفائها من جهة، والمانيا وإيطاليا من ناحية أخرى. وكان الحاج أمين الحسيني قد التجأ إلى المانيا بعد فشل ثورة رشيد عالي الكيلاني في العراق عام ١٩٤١ وأقام في برلين حتى نهاية الحرب قبل ان ينتقل الى القاهرة حيث اتخذها مقراً له لمدة طويلة. وخلال غيابه في الأربعينات كان السيد إميل الغوري هو نائب رئيس «الهيئة العربية العليا» في فلسطين.

المحطة الخامسة: قرار تقسيم فلسطين ١٩٤٧

بعد انتهاء الحرب العالمية الثانية بفوز الحلفاء وإنهزام «المحور» المؤلف من المانيا وإيطاليا، تحركت المنظمات الصهيونية من جديد لدفع السلطات البريطانية للإسراع في انشاء الدولة اليهودية التي وعد بها اللورد بلفور وزير خارجية بريطانيا عام ١٩١٧. كما استغل اليهود إلى أقصى حدّ معاناة اليهود في المانيا على يد هتلر والحزب النازي لتأليب الرأي العام في أوروبا واميركا على ضرورة اقامة دولة تجمع شتات اليهود. واستغلت المنظمات الصهيونية تأثيرها الكبير في الولايات المتحدة فبدأت تمارس ضغطها على الرئيس «هاري ترومان» الذي خلف الرئيس فرانكلين روزفلت قبل نهاية الحرب العالمية الثانية كرئيس للولايات المتحدة بعد وفاة الأخير بجلطة في الدماغ. وكان ترومان يعطف على اليهود وفكرة انشاء دولة لهم في فلسطين.

عام ١٩٤٦ بدأ اليهود من خلال تنظيمي «شتيرن»، الذي كان يضم في صفوفه «إسحق شامير»، وتنظيم «الأرغون» حيث كان «مناحم بيغن» يتزعم

هذا التنظيم العسكري، بشن هجمات على مراكز الشرطة والادارة للأنتداب البريطاني. ومن تلك الهجمات نسف «فندق الملك داوود» في القدس الذي كان مقراً لإدارة المندوب السامي البريطاني في فلسطين، فانهار البناء وقتل في الحادث الكثير من العرب الذين كانوا يعملون في الادارة وبعض البريطانيين. ومن الأماكن الأخرى التي استهدفتها المنظمات الصهيونية مقر دائرة الشرطة ومحطة سكة الحديد في حيفا وغيرها.

وفي آيار من العام ١٩٤٧ نظم الارهابيون اليهود هجوماً على سجن عكا. وكان الوقت حوالي الساعة الرابعة بعد الظهر حيث تنكروا بزى الجيش البريطاني وهاجموا السجن من ناحية جامع أحمد باشا الجزار حيث فتحو ثغرة في الحائط تمكن على اثرها بعض اليهود السجناء المنضمين لتنظيم «شتيرن» و«ارغون» من الفرار. وقد دارت معركة على شاطئ البحر قرب محطة سكة الحديد بين المهاجمين وبين بعض جنود المظلات البريطانيين الذين صودف وجودهم على شاطئ البحر للاستحمام. فقتل ثلاثة من المهاجمين ولكنهم في النهاية تمكنوا من الفرار بإتجاه حيفا ومعهم بعض السجناء.

وخلال الفترة ١٩٤٥ - ١٩٤٧ اتخذت قيادة الشعب الفلسطيني قرارا بمقاطعة شراء السلع اليهودية، وتم الالتزام بهذا القرار الى حد كبير. ومن ناحية اخرى احوالت الحكومة البريطانية موضوع تقسيم فلسطين الى هيئة الأمم المتحدة لمناقشة الأمر. وبعد مداولات دامت عدة أشهر تقرر في ٢٩ تشرين الثاني من العام ١٩٤٧ تقسيم فلسطين الى دولتين: واحدة عربية تضم عكا وقضاءها، الناصرة وقضاءها، نابلس جنين، طولكرم، بيت لحم، الخليل واقضيتها، يافا واللد والرملة وقطاع غزة بأسره. في حين تشكلت الدولة اليهودية من صفد وطبريا وقضاءها، حيفا وقضاءها، السهل الساحلي بين حيفا وتل أبيب ومنطقة النقب بما فيها بئر السبع. وقد اتخذ القرار بأغلبية ٣٣ صوتاً مقابل ١٣ صوتاً وامتناع ١٠ دول عن التصويت. ومن الدول التي ايدت قرار تقسيم فلسطين الولايات المتحدة، الاتحاد السوفياتي، فرنسا، الصين في حيث صوتت الدول العربية السبع في ذلك الوقت (مصر، سوريا، لبنان، العراق، الاردن، السعودية، اليمن) ضد القرار إضافة لبعض الدول الإسلامية وكل من اليونان واسبانيا وبعض دول اميركا اللاتينية أما بريطانيا فقد امتنعت عن التصويت اظهاراً «لحيادها» في الموضوع.

الدولة العربية المقترحة كانت تضم حوالي ٤٤٪ من مساحة فلسطين في حين ان الدولة اليهودية تشمل ٥٦٪ نظراً لأحقاق منطقة النقب الشاسعة الاطراف بالدولة اليهودية. اما مدينة القدس فتقرر وضعها تحت إشراف وإدارة دولية من أجل الأماكن المقدسة التي تتواجد في مدينة القدس والتي يؤمها المسلمون والمسيحيون واليهود للصلاة.

أحدث قرار التقسيم ضجة في العالمين العربي والإسلامي في حين استقبل اليهود القرار بإبتهاج كبير. فقد تحقق حلم «أرض الميعاد» والاستيطان في فلسطين تحت مظلة دولة يهودية. وقد سارت مظاهرات شعبية في فلسطين ضد قرار التقسيم وعلن اضراب عدة أيام وبدأت المدن والقرى العربية استعداداتها للمواجهة عن طريق شراء السلاح وتدريب الشباب على حمله. وتشكلت «لجان قومية» في كل مدينة وقرية عربية لتأمين احتياجات المعركة القادمة. وقد تم إرسال مبعوثين إلى البلدان العربية المجاورة وإلى العراق ولكن حصيلة هذه الاتصالات لم تكن مشجعة. فلم يتم تجميع سوى القليل من السلاح القديم، والشيء الوحيد الذي تحقق هو تدفق المتطوعين من سوريا ولبنان ومصر والعراق والأردن للقتال الى جانب اخوانهم العرب. ومن بين هؤلاء قادة بارزون امثال فوزي القاوقجي، وأكرم حوراني، وأديب الشيشكلي والدكتور أمين رويحة وأحمد عبد العزيز وكمال الدين حسين وغيرهم.

بدأت المناوشات العسكرية بين العرب واليهود عن طريق إقامة كمائن للقوافل من السيارات والباصات. ثم تطورت لمعارك واسعة لاحقاً شملت جميع المدن والقرى التي يتواجد فيها عرب ويهود.

الوضع في عكا قبل سقوطها

بعد صدور قرار التقسيم مباشرة سارت في مدينة عكا تظاهرات طلابية وشعبية إستنكاراً للقرار وتم إغلاق المدارس لعدة ايام. وبدأت الأندية في تدريب اعضائها على حمل السلاح وتم شراء بعض قطع السلاح من الرشاشات المتوسطة والخفيفة والبنادق والقنابل اليدوية. غير ان ما توفّر من السلاح خلال الشهر الأول كان متواضعاً للغاية ولا يكفي للدفاع عن مدينة تضم ١٥ ألف نسمة. ورغم وجود معسكر بريطاني داخل عكا ومعسكر آخر على طرفها الشمالي، فالواضح ان البريطانيين لم يكونوا مهتمين بالدفاع عن المدينة وبات على أهل عكا الدفاع عن أنفسهم. ولم يكتف البريطانيون بعدم الاكتراث، ففي صبيحة أحد الأيام وبينما كان ثلاثة مواطنين عرب من مدينة صفد يقفون على

شاطئ البحر الغربي أمام «دائرة البوليس» فتح جندي الحراسة في معسكر الجيش البريطاني الواقع على بعد ٣٠٠ متر شمال دائرة البوليس النار على المواطنين الثلاثة فقتلوا على الفور. وقد صدر بيان يقول ان الرصاص انطلق خطأ على المواطنين العرب. وكادت ان تحدث مجزرة عندما اندفع بعض الشباب في عكا يريدون مهاجمة المعسكر، ولكن تدخل العقلاء حال دون ذلك.

وفي شهر كانون الأول تشكلت «اللجنة القومية» لمدينة عكا من السادة حسني خليفة، أحمد عبدو، أحمد الادلي، عبد الرحمن المختار، موسى النجمي، عزت الجراح، فارس سرحان، ومحمد سعيد أبو رقبة لكي توفر المؤن والغذاء والسلاح لأهالي المدينة والقضاء وتم جمع بعض التبرعات لشراء السلاح عن مصادر مختلفة. ورغم الجهود الكريمة التي بذلتها اللجنة فقد اصطدمت بالواقع العربي المرير وهو قلة السلاح وعدم فاعليته مقارنة مع السلاح الذي يملكه اليهود. وفي نهاية الشهر حدث تطوران عسكريان: الأول التعرض لسيارة باص يملكها السيد عبدالرحمن المختار بينما كانت عائدة من حيفا بركابها ومعظمهم من الموظفين والعمال الذين يعملون في حيفا وبعد وصولها الى محاذة احدى المستعمرات شمال نهر «المقطع» ظهرت سيارة فجأة والقي من بداخلها قنبلة حارقة على الباص فاستقرت القنبلة قرب قدمي السيد محمود عرابي سائق الباص بعد أن حطمت الزجاج الأمامي. وقد امسك السيد عرابي بالقنبلة قبل انفجارها والقي بها من فتحة الباب الى الخارج وتابع سيره الى مدينة عكا. وبعد تلك الحادثة توقف ارسال باصات الى حيفا.

أما الحادثة الثانية فكانت الكمين الذي نصب لقافلة يهودية كانت متجهة من نهاريا الى حيفا وبعد ان وصلت إلى نقطة لا تبعد أكثر من مائتي متر عن تقاطع شارع بيروت مع شارع صفد وقعت القافلة في كمين نصبه المقاتلون في عكا وأسفر عن مصرع أربعة من حرس القافلة واحراق سيارة وأسر سيارة اخرى.

وبعد هذه الحادثة توقفت القوافل اليهودية عن التحرك من نهاريا الى حيفا في حين بقيت عكا على إتصال بري مع قضاءها وتوقف الانتقال البري مع حيفا. وفي منتصف شهر نيسان تعرضت مدينة عكا لقصف بمدافع الهاون من تل الفخار وقد احدث ذلك بلبلة وذعر بين المدنيين في عكا دفع الكثيرين لمغادرة المدينة نهائياً الى لبنان بطريق البحر والبر. وكانت قد حدثت قبل ذلك بأيام مواجهة للسيطرة على «تل الفخار» الإستراتيجي بين المقاتلين المدافعين عن عكا

وجنود من «الهاجانا» اسفرت عن استشهاد كل من نبيه حنا وعريد وكمال نفاع .
والأخير من سكان مدينة حيفا وابن شقيق السيد يونس نفاع رئيس النادي
الرياضي الإسلامي في حيفا ومن المقاتلين الذين نزحوا لعكا بعد سقوط حيفا
في أيدي اليهود حيث انضم مع مجموعة من مقاتليه الى المناضلين الذين كانوا
يدافعون عن مدينة عكا . وفي تلك الفترة استشهد كل من فائق جرّار واندريه
عزام في معركة مرج ابن عامر حيث ذهبت مجموعة من عكا للمساهمة في
المعركة .

بعد قصف مدينة عكا لم يبق في المدينة من السكان سوى ٣ - ٤ آلاف
نسمة إضافة للمقاتلين الذين يتولون حماية المدينة . اما اعضاء اللجنة القومية
فبقي منهم السيدان أحمد عبدو وأحمد الأدلبي في المدينة حتى سقوطها في ١٨ أيار
من عام ١٩٤٨ .

المعركة الأخيرة

بعد سقوط مدينة حيفا في ٢٣ نيسان ١٩٤٨ ولجوء اعداد كبيرة من
سكانها إلى عكا عن طريق البحر، بدأ سكان مدينة عكا بالمغادرة الى لبنان
خصوصاً بعد تعرّض عكا في ٢٥ نيسان لقصف بمدافع الهاون والمورتر من تل
الفخار . فقد تساقطت قذائف عديدة في عكا اوقعت الذعر بسبب عدم إعتياد
السكان على سماع اصوات القذائف في تلك الأيام ومعرفة معظم
السكان في المدينة ان عدد الاسلحة ونوعيتها المتوفرة بيد شباب عكا المقاتل لا
تكفي للدفاع عن مدينة واسعة المساحة ومكشوفة الاطراف وفيها حوالي ١٥
ألف نسمة . فقد كان السلاح يتألف من رشاشات «برن» ورشاشات خفيفة من
نوع «ستين» و«تومي» وقنابل يدوية وبنادق .

وقد سقط بعض الشهداء في معركة «تلّ الفخار» عندما حاول اليهود
إحتلال هذا الموقع الهام المطل على المدينة، ومن بين هؤلاء الشهداء كمال نفاع
حيث بقيت جثته يومين في العراء، كما استشهد المقاتل نبيه حنا عويد قرب
المقبرة الإسلامية الواقعة على مدخل مدينة عكا في الجنوب قرب محطة سكة
الحديد . بعد اشتداد القصف المدفعي قام اليهود بحشد قوات كبيرة من
«الهاجانا» لهاجمة المدينة توقعاً لمعركة طويلة فيما اذا إنكفأ المقاتلون الى داخل
الأسوار . وتشديدا للضغط عمد اليهود اولاً لتلويث مياه الكابري ثم الى قطعها
عن سكان المدينة . ثم بدأ الهجوم من محورين، الأول محور محطة سكة الحديد
بإتجاه البوابة الشرقية حيث تترس عدد من المقاتلين على السور الشرقي المطل

على محطة سكة الحديد، والمحور الثاني محور تل الفخار ومدخل عكا من مفرق شارع صفد المتقاطع مع شارع بيروت باتجاه دائرة البوليس. وقد تمترس المدافعون في أبراج دائرة البوليس في حين ضغط اليهود باتجاه «قهوة حابو» حيث كانوا يتسللون للبنائات العالية المحيطة «بقهوة حابو» ويطلقون الرمايات الرشاشة والقنص باتجاه الحامية في «دائرة البوليس» وكان اليهود ينسحبون خلال الليل إلى خارج المدينة خوفاً من كمائن الليل ثم يعودون للتسلل خلال النهار بعد التمهيد بقصف عنيف عن مدافع المورتر والهاون.

واستمر الوضع على هذه الوتيرة حوالي عشرة أيام حيث بدأت تنفذ المؤن والذخائر بسبب الحصار المفروض على المدينة مع إنقطاع المياه كلياً. وقد استشهد المقاتل أحمد شكري وهو شرطي سابق من قرية «مجد الكروم» وكان مدرّباً تدريباً عالياً ويقاتل خلف رشاش ثقيل منصوب على أعلى نقطة في «دائرة البوليس». فقد أصابه قنّاص من إحدى البنائات العالية. أما اليهود قد سقط لهم العديد من العناصر ومن بينهم ذوي رتب عسكرية رفيعة. وبعد احتلال عكا وانسحاب المقاتلين بتاريخ ١٨ أيار ١٩٤٨، عمد اليهود في اليوم التالي للاحتلال إلى دعوة السكان الباقين للتوجه لدائرة البوليس حيث جمع السكان لاستجابات تمّ على أثرها إعدام المناضل توفيق منصور دون محاكمة على شاطئ البحر الغربي كما أعدم المواطن صلاح أبو الهدى قرب ساحة اللومان. ومن المواطنين الذين قتلوا أيضاً غدرأ شاكّر محمود فستق.

أما حامية عكا فقد انسحب معظم أفرادها مساء السبت الموافق ١٨ أيار عن طريق الشاطئ الغربي حيث إتجهوا شمالاً ثم عرجوا شرقاً من قرب بيارة حمزة الفطيرجي وإجتازوا شارع بيروت وتوجهوا لبعض قرى قضاء عكا التي كانت لا تزال بيد جيش الانقاذ بقيادة فوزي القاوقجي.

وبذلك سقطت مدينة عكا بيد قوات «الهاجانا». وقد أشرف على تسليم المدينة السيد أحمد عبده والشيخ موسى الطبري بعد أن حاولوا الحصول على ضمانات لحماية السكان من الانتقام الفردي والجماعي من قبل سلطات الاحتلال. وبذلك سقطت عروبة المدينة التاريخية الخالدة وأصبحت مدينة «مهوَّدة» إذ ألزم العرب السكن داخل أسوار المدينة. أما المدينة الجديدة خارج السور العظيم فلم يسمح لغير اليهود بالسكن في المنازل العربية التي هجرها أصحابها والوحيد الذي احتفظ بمنزله هو الدكتور مانويل أورديان بصفته مواطناً تركياً وليس عربياً. ويقع منزله مقابل سينما «الأهلي» وظل في منزله حتى توفي في العام ١٩٨١.

أهالي عكا في الشتات

بعد الهجرة من عكا تفرّق أهلها بين بيروت و برج البراجنة وصيدا وصور ودمشق والقاهرة وعمان، وإن كانت الأغلبية نزحت الى لبنان بحكم القرب الجغرافي. وموضوع كفاح اهالي عكا لبءء حياة جديدة في الشتات يحتاج إلى دراسة مستقلة لشرح الظروف القاسية التي مرّوا بها شأنهم في ذلك شأن اخوانهم ابناء فلسطين وكيف استطاعوا الوقوف على ارجلهم وسط ظروف صعبة للغاية، ثم المنافسة والتفوق.

وقد برز العديد من ابناء عكا في مختلف حقول الحياة وإستطاعوا تعليم ابنائهم وسط ظروف معيشية قاسية، وساهم الكثير منهم في النهضة العمرانية والثقافية والرياضية في لبنان والخليج العربي وكثير من بلدان الوطن العربي. وفي فترة ٤٤ عاماً مضت على الهجرة حتى الآن، لمع العديد في ميادين إختصاصهم في العالم العربي، وسنورد بعض الأسماء على سبيل المثال لا الحصر مع إحترامنا للجميع وإعترافنا بأننا لا نعرف جميع قصص النجاح وأن الجميع قد أدى واجبه، كل في موقعه.

ففي مجال الطبّ برز الدكتور عبد اللطيف الشرطي، والدكتور جمال الجراح، والدكتور عادل عفيفي، والدكتور سهيل خمار، والدكتور محمد مزّين، والدكتور فيكتور رزق، والدكتور عزمي جراح، والدكتور إبراهيم الشرطي وشقيقه الدكتور صلاح الشرطي، والدكتور اندريه خوام. والدكتور جميل هزيمة والدكتور عبد الله خالد الكيال والدكتور جورج أنيس عوض والصيدلي رامز عفيفي.

وفي مجال الهندسة والمقاولات برز المهندسون: نصوح السعدي، يوسف الجراح، خالد الشرطي، عاصم احمد خليفة، حمزة مغربي، محمود رفيق اللبابيدي، وائل زهدي السعدي، أحمد ومحمود فستق، نادر حبشي، ميشال وسهيل ناصر، محمود حسون، وأسعد الشقيري ونقولا منسى **حسن السعدي**.

وفي مجال التربية والتعليم برز الأساتذة يوسف شاهين صايخ، والدكتور إميل كامل حداد، ونبيل كامل حداد، وقسطنطين خمار، وشبل عبد القادر شبل ونبية قاسم العفيفي، ومحمد الطائش وفايز العكي وأحمد عرابي وغيرهم.

وفي مجال الأعمال الحرة لمع آل الغندور، وآل البوري، وآل أبيلا، وآل زيدان، وآل فرح، ومحمود ماميش، وآل سعد الدين، وآل فسق، وآل صوّان وآل حنانيا وهاشم فطيرجي وغيرهم. وقد ساهم هؤلاء في كثير من المرافق السياحية وبعض الصناعات وفي مجالات التجارة والنشاطات الحرة في لبنان والخارج.

وفي مجال الأدب لمع غسان كنفاني وسميرة عزام واسمى طويي وناصر عيسى الرامي وعبد المطلب فضة والدكتورة ريتا جورج عوض.

وفي مجال الاعلام لمع غسان كنفاني والمذيع الرياضي الشهير اكرم صالح (اكثم عبد القادر شبل) وشقيقه زهير عبد القادر شبل الذي عمل كمستشار إعلامي لمجلس الأمة الكويتي وفاروق نصار.

وفي الميدان الرياضي لمع أديب ترك الذي اصبح واحداً من ابرز لاعبي الكرة في سوريا في الخمسينات، ودينيس نصرأوي الذي لعب مع اندية عراقية ودرب منتخب الجيش العراقي في الخمسينات وغازي عمر كتمتو الذي مثل لبنان وحاز على ميدالية ذهبية وميدالية فضية في سباق ١٠٠ متر و٢٠٠ متر عدوا في «الدورة العربية للألعاب الرياضية» التي جرت على المدينة الرياضية في بيروت عام ١٩٥٧. بعد أن منحه الرئيس كميل شمعون، رئيس الجمهورية اللبنانية آنذاك، الجنسية اللبنانية بمرسوم جمهوري لكي يستطيع تمثيل لبنان.

وفي ميدان القضاء والمحاماة لمع المحامي عبد القادر شبل وفوزي عبد الحميد وحسن حبيب حوّا وفي ميدان الإدارة والاقتصاد لمع السفير عادل جراح، والدكتور نصرت فضة (مدير عام «ايكادرا» في حلب) والدكتور يوسف سليم فليحان (البنك الدولي في واشنطن) ومنصور بشارة برديويل (نائب رئيس شركة طيران الشرق الأوسط) وشقيقه عبدة بشارة برديويل وانطوان ليّوس والدكتور غبريال رزق. وفي ميدان الطيران برز الطيار حنا عبد الله حوّا الذي كان من أوائل الطيارين الذين قادوا طائرة «الجامبو» في شركة طيران الشرق الأوسط.

وفي العمل السياسي لمع المرحوم احمد الشقيري الذي كان اول رئيس لمنظمة التحرير الفلسطينية واللواء وجيه المدني اول قائد لجيش التحرير الفلسطيني والرحوم توفيق باشا ابو الهدى رئيس وزراء الأردن في الأربعينيات ومطلع الخمسينات والرحوم خالد بشرطي.

وفي المجال العسكري برز المقدم حسن أبو رقية، والمقدم زهير يروم
والمقدم أمين نور الله و«الزعيم» محمد الصريف.

وفي الميدان الزراعي والجيولوجي والابحاث العلمية برز رفول خوام،
واحمد شبل، والدكتور عبد الغني أبو رقية الذي توفي وهو في ربيع الشباب
والعطاء ويوسف هزيمة وأبراهيم هزيمة والدكتور خضر حامد وجورج دومانى
الذي ذهب في رحلة علمية للقطب الجنوبي وغيرهم، وفي المجال الموسيقى لمع
العازف عبد الكريم قزمور أهم عازف «رق» (دف) في لبنان والخبير في
الإيقاعات الموسيقية.

وكذلك الحال بالنسبة لأهل عكا الذين ينتسبون للقرى الاثنتين والخمسين.
فهناك اسماء كثيرة لمعت، نذكر منها الشاعر الفلسطيني الشهير محمود درويش
(من البروة) والدكتور عصام حليم شحادة (من كفر ياسيف) والدكتور سهيل
بولس وشقيقه الدكتور حبيب والسيد فارس سرحان (من الكابري) الذي كان عضوا
في اللجنة القومية في عكا ثم عضوا في الهيئة العربية العليا التي كان يرئسها الحاج
أمين الحسيني وكان من المقربين إليه والدكتور غازي سرحان (من الكابري)
والمناضل احمد اليمازي (من سحمانا) والشاعر سميح القاسم (بقي في بلدته الرامة)
والصحافي جهاد الحازن رئيس تحرير جريدة «الحياة» التي تصدر في لندن (من
البعنة) ورجل الاعمال رياض الصادق والدكتور محمد الصادق وعبد الرحيم
معروف (من دير القاسي) وغيرهم ممن لا يتسع المجال لذكر كل أسمائهم أو لا
نعرف تفاصيل إنجازاتهم.

هذه قصة مدينة عكا في تفاصيلها التاريخية والجغرافية والاقتصادية
والاجتماعية والثقافية والرياضية ورونها بكل أمانة علمية لكل من أسعده الحظ
فعاش من حياته ردحا بين جنباتها، ولكل من سيكون له شرف النضال
لأستعادتها. وقبل هؤلاء جميعا أهديناها للشهداء الذين سقطوا دفاعاً عنها
مرددین قول الشاعر علي محمود طه في قصيدته الخالدة «فلسطين»:

وقبّل شهيداً على أرضها دعا بأسمها الله واستشهدا
فلسطين تحميك منا الصدور فلما الحياة وإما الردى

عكا في صُور

نختتم هذا الكتاب عن مدينة عكا الحبيبة بجولة في أرجائها تشمل معالمها والبعض من ساحاتها وشوارعها وأبنيتها القديمة منها والحديثة من خلال صُور معبرة من داخل المدينة القديمة وخارجها.

إن الهدف من هذه الجولة الفوتوغرافية هو لتذكير أهالي عكا وقضاءها الواسع والذين عرفوها سواء كانوا من سكانها الدائمين أو الموظفين الذين عاشوا فيها وأحبوها أو الذين استقروا فيها فاحتضنتهم واحبتهم وبادلوها المحبة، بالأمكن العزيزة الغالية على قلوبهم حيث لهم فيها ذكريات لا تنسى ولن يمحوها الزمن والفراق مهما طال الأمد. فالمحضور في القلب سيظل محفورا فيه وستظل عكا وذكرياتها بسورها وجوامعها ومآذنها وقببها وكنائسها، بأجراسها وأسواقها وأزقتها العتيقة وكل ذوة من ترابها الغالي دائما في البال، ولا بد لليل أن ينجلي. اننا نترك لهذه الصور أن تتكلم عن نفسها.

هذه أطراف عكا صورا وهي أرض في احتلال واغتصاب

ربي هبنا أن نحرر أرضها قبل أن نغدو ترابا في تراب

شرح الصور الواردة في كتاب «عكا: تراث وذكريات»

- ١ - مشهد لجامع الجزار وقبه الصغيرة والكبيرة. ويبدو الشارع المؤدي الى عكا الجديدة. والمظهر مأخوذ يوم عطلة حيث تظهر الحوانيت الموجودة تحت الجامع مغلقة.
- ٢ - منظر لقسم من الجزء الجنوبي من مدينة عكا القديمة ويظهر في الصورة جانب من سور عكا كما يظهر «برج الساعة» من بعيد. الصورة مأخوذة من مكان قريب من بوابة عكا الشرقية.
- ٣ - صورة لجامع أحمد باشا الجزار وتبدو مثذنته وقبه الكبيرة والصغيرة كما تظهر قناطر سقف «سوق الأبيض». هذا المنظر مأخوذ من قرب برجي ملعب المدرسة الثانوية في عكا والتي كانت تسمى مدرسة «الفرقة» أيام الانتداب البريطاني، كما تظهر الحوانيت المنتشرة تحت جامع الجزار من الجهتين الشمالية والشرقية وتبدو بعض السيارات المتوقفة قرب الطريق.
- ٤ - بعض قوارب صيد السمك التي تعمل على شواطئ عكا الغنية بجميع أنواع السمك. هذا المشهد يقع قرب ميناء عكا وتظهر قبة جامع الجرينه (سنان) القريبة من الميناء، كما يظهر احد المقاهي وبعض السيارات وبعض الاشخاص المارّين من هناك.
- ٥ - «سبيل الطاسات» المشهور ويظهر بجانبه المدخل الشمالي والرئيسي لجامع الجزار بدرجاته المتعددة والفسحة كما يبدو فن البناء المعماري الفخم للسبيل. والباب الأزرق الظاهر على يمين الصورة هو المدخل المؤدي الى داخل السبيل يستعمله الموظف الذي يتولى تنظيف وصيانة السبيل من الداخل ومن الخارج. بنى هذا السبيل أحمد باشا الجزار.
- ٦ - مشهد رائع لمدينة عكا من الجو وتظهر منارة عكا التي كان يطلق عليها اسم «الفنار» والتي كان يتولى إدارتها والإشراف عليها طيلة عهد الانتداب عائلة «عساف». كما يبدو في الصورة شارع «الفاخورة» الممتد من «الفنار» حتى بضعة امتار قبل مدورة الإنكليز وسجن عكا. كما يظهر إلى يمين الصورة «مرفأ عكا» وفي أعلى يمين الصورة تظهر قناطر «خان الشاوردا» ويظهر كذلك جامع الجزار بمثذنته وقبه في وسط الصورة كما تبدو الأمواج وهي تلامس سور عكا. كما يظهر البعض من أطراف عكا الجديدة خارج السور.
- ٧ - صورة للشاطئ الغربي في عكا بعد توطئته وتوسيعه ليصبح قريبا من مستوى البحر والمنظر يمتد من «مدورة الإنكليز» الظاهرة إلى يمين الصورة مقابل منزل الشيخ أسعد الشقيري الذي يبدو في يسار الصورة ولغاية البناء الجديد لدائرة البوليس على يسار الصورة من الأمام كما يظهر الشارع العام وبعض البيوت.
- ٨ - مشهد لعكا القديمة وجزء من عكا خارج السور حيث تبدو الأشجار. وهذا المشهد مأخوذ من منطقة المسابح المنتشرة على شاطئ عكا الجنوبي ذي الرمال البيضاء الملساء وعلى بعد كيلو مترين من مدينة عكا القديمة حيث تبدو مثذنة جامع الجزار وقبه ظاهرة رغم بعد الصورة، كما تبدو مياه هذا الشاطئ الدائري ذي الطبيعة الرائعة والمنظر الخلاب.

٩ - منظر للمقهى الحديث قرب ميناء عكا ويظهر جانب من السور وبعض أبنية عكا القديمة في المدينة القديمة. المنظر مأخوذ من إحدى السفن أو أحد القوارب الموجودة في عرض البحر على شاطئ عكا.

١٠ - أبنية قديمة العهد وعلى سطوحها يظهر القرميد وهي رابضة على سور عكا وتظهر بعض القوارب التي تستعمل للزخه أو لصيد السمك أحياناً.

١١ - مشهد من قرب الجامع أحمد باشا الجزار بمثذنة المشرثية وقبه الكبرى والصغرى وتبدو الحوانيت التجارية تحت الجامع من شماله وشرقه. وبالمنااسبة فإن الجامع وما يتبعه مشاد على مرتفع من الأرض.

١٢ - جامع الجرينة بمثذنة وقباه ويظهر على يمين الصورة برج الساعة الذي بني عام ١٩٠٠. ويبدو من بعيد منظر لجبل الكرمل في حيفا.

١٣ - سور عكا كما يظهر من الجهة الجنوبية ويبدو جرس إحدى الكنائس المتعددة الموجودة في عكا القديمة. وتبدو بعض أبنية عكا القديمة المجاورة للسور. كما تظهر فتحات السور (البناجر).

١٤ - صورة مأخوذة من مثذنة جامع الجزار في عكا ويبدو جزء من حديد المثذنة (الدرازين). تبدو في الصورة بعض مآذن عكا وقبها. وإلى يسار الصورة قبة دير اللاتين كما يظهر برج الساعة في وسط الصورة وشاطئ عكا الجنوبي ووراء البحر يبدو جبل الكرمل في حيفا.

١٥ - بوابة سور عكا الشرقية وهي الوحيدة للسور وملاصقة للمدرسة الثانوية في عكا (مدرسة الفرقة) وهذه البوابة التي ترتفع حوالي أربعة أمتار كانت قبل العام ١٩٠٨ تقفل في المساء وتفتح في الصباح.

١٦ - مشهد لرواق من ثلاثة أروقة موجود في صحن مسجد الجزار. ويبدو إلى يسار الصورة ضريح أحمد باشا الجزار باني المسجد المسمى باسمه.

١٧ - هذه البوابة ذات الخمسة ادراج المستديرة هي المدخل لمدرسة البنات في عكا اثناء عهد الانتداب البريطاني والتي خوجت المئات من طالبات عكا وقضاها. هذه المدرسة كانت أيام الحكم العثماني سراي للمتصوف ودوائره وقد بنيت في القرن التاسع عشر. تستعمل الآن مستشفى ومصنع للمدمنين على المخدرات.

١٨ - منظر لبناء «سينما الأهلي» في عكا الجديدة خارج السور.

١٩ - مثذنة جامع الرمل ويظهر جانب من خان «الشاوردا» الذي يقع قرب بوابة عكا الشرقية.

٢٠ - صورة لحديقة آل الأسود على طريق بيروت قرب شارع صفد والتي أصبحت الآن منتزهًا عامًا.

٢١ - الدوار الجديد المتحدث على مدخل عكا الجنوبي لتحويل السيارات والعربات من الدخول الى المدينة والمتوجهة إلى قضاء عكا، وصفد ونهاريا.

٢٢ - ملعب المدرسة الثانوية في عكا (مدرسة الفرقة) ويبدو حائط سور عكا والدرج المؤدي الى أحد البرجين الموجودين في أعلى الملعب.

٢٣ - مشهد للجانب الشمالي من «ساحة عبود» ويظهر إلى يمين الصورة جزء من البناء الذي كانت فيه عيادة الدكتور نعيم قطران وإلى يسار الصورة أحد بيوت عكا القديمة وفي أسفل هذه البيوت محل «حسن الدالي» لبيع الحلويات. كما يظهر في الصورة أحد شوارع عكا القديمة الضيقة. ومقابل الدرج المؤدي إلى البيت القديم يوجد طرف لدرج آخر يؤدي إلى بيت آخر في تلك الساحة.

٢٤ - مشهد من الجو للجهة الجنوبية الغربية من عكا حيث يظهر جزء كبير من عكا القديمة وجزء من سورها الجنوبي الغربي المطل على البحر. كما يبدو من بعيد السهل الذي يقع بين عكا وحيفا والصورة بأكملها تظهر عكا كلسان صخري يمثل شبه جزيرة في البحر الأبيض المتوسط.

٢٥ - صورة لمنزل المرحوم عبد الفتاح السعدي (رئيس سابق لبلدية عكا) وذلك في عكا الجديدة، خارج السور

٢٦ - صورة لمنزل المرحوم وأحمد شبل (من كبار موظفي دائرة الزراعة والاحراش في عكا) وذلك في عكا الجديدة، خارج السور.

٢٧ - صورة لجامع البحر وتبدو بعض قوارب الصيد كما تظهر بعض السيارات المتوقفة على الرصيف البحري الملاحق للجامع كما يبدو أحد البيوت القديمة بقرب الجامع.

صورة الزفاف

٢٨ - صورة حديثة جدا لعكا من الجو يظهر فيها من الأمام شاطئ عكا الجنوبي مع ميناء عكا وسننوله كما يظهر شاطئ عكا الغربي في أعلى يسار الصورة. ويبدو سهل عكا الذي تقع فيه قرى عكا الشمالية شرقا وغربا. ويبدو جامع الجزار وقبته في وسط الصورة، كما تبدو عدة مآذن أخرى وتظهر بوضوح عكا الجديدة خارج السور كما يبدو سور عكا يلف المدينة القديمة.

ملحق رقم ١
عائلات عكا حسب الحروف الأبجدية^(١)

- أ -

أبو حرب	أرصغلي	الياس
أبو حميد	أرناؤوط	إمام
أبو خضرا	أزل	أمعري
أبو دقنين	اسبيريديون	أموي
أبو رقية	إستيتية	أمين
أبو رعين	أسدي	أنسطاس
أبو زهرة	أسطه	أنسي
أبو سكينه	أسعد	إنكدار
أبو سمعان	اسكندراني	أوردكيان
أبو الشيخ	أسود	إيراني
أبو النجا	أشقر	أيوب
أبو النسب	أصيلي	
أبو الهدى	أضون	
أبو يوسف	أطرق	
أبيلا	أفرينو	
إدليبي	أفغاني	

(١) نعتذر من أية عائلة كريمة سقط اسمها سهواً من هذا الملحق . ونلفت النظر إلى أننا أضفنا أسماء لبعض العائلات الوافدة من مدن أخرى والتي اقامت ردها من الزمن في عكا وشاركت أهلها السراء والضراء .

- ب -

بياعة	بشر	باسيلي
بيرم	بطاطا	بياسلي
بيضون	بظالو	بجاني
بيطار	بقاعي	بحر
بيومي	بكري	بحطيطي
بيدس	بكير	بخور
	بلبيسي	بدر
	بلعصي	بدورة
	بلقيس	بدوي
	بنا	بديري
	بنضة	برادعي
	بهائي	بربور
	بهجة	بربير
	بهو	برجاوي
	بوارشي	بردويل
	بوتاجي	برديسي
	بورشلي	برغش
	بوري	برغوت
	بولس	برنس
	بولوتيمو	برنيخ
	بوينز	بروم
	بياري	بستاني
		بشوقي

- ت -

تونسي	تفاحة	تحفة
توني	تهريج	تربي
تيمور	توما	ترابي
	ترك	ترشحاي

- ج -

جابر	جرجورة	جميل
جارودي	جرمان	جنزوري
جانا	جَزَار	جودي
جراح	جَمَال	جوعاني
جرار	جمعة	
جردي	جمل	

- ح -

حابو	حرفوش	حموي
حاج عبدو	حزان	حنا
حاج يونس	حزبون	حنانيا
حارقي	حزوري	حنوش
حاماني	حسيني	حوا
حامد	حسون	
حابب	حقي	
حبوش	حكيم	
حبيبي	حلاق	
حبيشي	حمام	
حجازي	حمو	
حتحوت	حمود	
حداد	حموضه	
حدقة		

- خ -

خازن	خضرا
خاسكية	خبيص
خالدي	خربوطلي
خانجيان	خروبي
خباز	خريبي

خَيْرِ اللَّهِ	خَمَّار	خَرِينُو
خَيْرِ زَان	خَنِيصَر	خَضَر
	خَوَّام	خَطَّار
	خَوْر شِيد	خَلْف
	خَوْرِي	خَلِيفَة
	خَيَّاط	خَلِيل

- د -

	دَالِي
دَلَّاعَة	دَامُونِي
دَلَّال	دَاوَد
دَنْدَن	دَاوْرَجِي
دَوْبَرَة	دَبَاغ
دَوْدَار	دَبْسِي
دَوْدَس	دَبُوس
دَوْمَانِي	دَخِيل
دِيب	دَدَن
دِيشَارِي	دَدَا
دِيمَاسِي	دِرْزِي
	دِرُوش

- ر -

رَقَّ البَخُور	رَحَّال	رَاجِي
رَمْضَان	رَحْمَة	رَاشِد
	رَزَق	رَامِي
	رِضَا	رَاهِي

- ز -

زَيْن	زَهْرَان	زَعْتَر
	زَوَانِي	زَعْرَب
	زَوْرِي	زَعْزِينِي
	زِيَادَة	زَرِيق
	زَبِيق	زَكْرِيَا
	زَيْتُون	زَكُور
	زَيْدَان	زَنْتُوت

- س -

سأبا	سعد	سنوي
ساراكاكي	سعد الدين	سويد
سالم	سعدى	سوداح
سايح	سعود	سوري
سحماي	سعيد	سيراوان
سختيان	سعيد آغا	سستيتية
سختيني	سفياں	سرکيس
سردوك	سلال	
سرکيس	سليمان	
سروجي	سندس	
سرية		

- ش -

شاغوري	شعبا	شيخ رمزي
شافعي	شعيب	شيخ طالب
شامي	شقمان	شيخ يونس
شاويش	شقىر	
شبل	شقىري	
شيلي	شكر الله	
شتات	شلبى	
شجيرات	شلون	
شحبير	شلوب	
شرقاوي	شما	
شركس	شماعة	
شريفى	شمشوم	
شريم	شنار	
شغار	شهاب	
شعشع	شوياش	
شعفاطي	شومر	
		شركسي

- ص -

صوفي	صديق	صابونجي
صيداوي	صريف	صادق
صيقلي	صفدي	صالح آغا
	صليب	صاوي
	صنجي	صايغ
	صنوبر	صباغ
	صوان	صباهي

- ض -

ضابوز	ضيف الله
-------	----------

- ط -

طيراوي	طرطوزي	طافش
	طزيني	طبري
	طنوس	طبيلي
	طوبي	طرز الله

- ع -

عطا الله	عجني	عاشق
عطية	عدس	عاصي
عفيفي	عدلوني	عاقل
عكاوي	عدوي	عبد الحميد
عكي	عراي	عبد الله
علي آغا	عرب	عبد الصليب
عليوة	غرنوس	عبد العال
عمر آغا	عزام	عبده
عموري	عزيزي	عبود
عناي	عساف	عبوي
عنبرة	عسلي	عبيدو
عواد	عشي	عتقي
	عصفور	طبد النمر

عوض	عويني	عيسى
عوكل	عياط	
عويد	عيد	
عويتي	عيدي	
عوبس		

- غ -

غاوي	غطاس	غنوم
غدار	غفري	غوابي
غرابلي	غفير	
غربي	غندور	
غزاوي		

- ف -

فاخوري	فرکوح	فليحان
فار	فرنسيس	فيران
فارس	فستق	فيعاني
فاهوم	فِضّة	فيلبي
فراجي	فطايرجي	
فران	فقيري	
فرج الله	فلافل	
فرح	فلّوس	

- ق -

قاضي	قدادي	قليبو
قَبّاني	قدري	قنازع
قبرصي	قدورة	قنبز
قبطان	قديس	
قبطي	قرندس	
قيلان	قزموز	
قبلاوي	قفاص	
قحطان	قطران	

- ك -

كركبي	كامل
كيال	كايد
كنعان	كتافاكو
كنفاني	كتمتو
كيلاني	كردلي
	كردلي

- ل -

لبابيدي	لاني
لحام	لاذقاني
لوزة	لاظ
ليوس	لُبس

- م -

مكحل	مَرشي	ماضي
ملاح	مرعشلي	مارذيني
ملاحي	مرعي	مارينا
ملاوق	مرف	ماميش
مَلَك	مزبودي	مبروكي
ملكي	مَزِين	منى
مملوك	مِسلماني	مجدلاني
منسى	مشتاوي	مجدلي
منصور	مصري	محرز
موسى	مطر	محي الدين
موراديان	مظهر	مخلص
مياسى	معلقجي	مخول
ميري	مغربي	مختار
	مفوخري	مدقة
	مقدادي	مدني
	مقدح	مدور
		مراد

- ن -

نابلسي	نحيف
ناجيا	نصار
ناصر	نصير
ناصر اوي	نعماني
ناطور	نقارة
نېهان	نقاش
نچار	نمّش
نجم	نهاد
نجمي	نور
نجيل	نور الله
نحاس	نونو
نحلاوي	نادر
نحوي	

- ه -

هاني	هنوش
هزيمة	هوارى
هندي	

- و -

وطفة	وهبي
وظايفي	وهيب

- ي -

ياسين	يبي
ياكومي	يوركن
يتيم	يوسف
يسرجي	يونان
يشرطي	يونس
يمني	يونوفكيان

ملحق رقم ٢

شخصيات من عكا

١ - الشيخ عبد الله الجزار

من كبار العلماء تلقى علومه في الأزهر الشريف، شغل عدة مناصب، فقد كان مفتي عكا في اواخر العهد العثماني واستمر في هذا المنصب اثناء الانتداب البريطاني وحتى آخر حياته وجمع الى جانب هذا المنصب منصب قاضي عكا الشرعي. كما انه شغل منصب رئيس المدرسة الاحمدية في جامع الجزار وقد تخرج على يديه العديد من العلماء. كان نابغة في علم الشريعة والفقه الإسلامي. هو آخر مفتي لعكا لأن هذا المنصب قد الغي بعد وفاته وكان ذلك ايام الانتداب البريطاني على فلسطين. لا يمت بصلة القري لأحمد باشا الجزار والي عكا.

٢ - عبد الفتاح السعدي

كان عضواً في جمعية الاتحاد والترقي ايام الحكم العثماني كما كان نائباً لعكا في مجلس المبعوثان وعضواً في المؤتمر الفلسطيني الثالث عام ١٩٢٠ ومندوباً عن عكا مع الشيخ ابراهيم العكي في المؤتمر السوري العام وعضواً في المجلس الاستشاري عام ١٩٢٣ وكذلك في المؤتمر الفلسطيني السابع عام ١٩٢٨. اصبح رئيساً لبلدية عكا من ١٩٢٠ - ١٩٣٠ حين وفاته ولم يكن يرضى ان يتقاضى راتباً خلال توليه رئاسة البلدية. انشأ حديقة البلدية الشهيرة ايام رئاسته للبلدية. وكان من كبار الملاكين في عكا وفي قرية الزيب.

٣ - توفيق حقي (العبدالله)

من رجالات عكا البارزين. كان من المعارضين للمجلس الإسلامي الأعلى. كان ينتمي الى حزب الاتحاد والترقي ايام الحكم العثماني. شارك في عدة مؤتمرات. شغل منصب رئيس بلدية عكا من ١٩٣٠ - ١٩٣٤.

٤ - حسني خليفة

شغل منصب رئيس بلدية عكا من العام ١٩٣٥ - ١٩٤٨. وقبل ان ينتخب رئيساً لبلدية عكا كان مديراً للمدرسة الابتدائية الرسمية في عكا.

٥ - الشيخ أسعد الشقيري

كان من علماء عكا واحد اعضاء المبعوثان وصديقاً لتوفيق حقي (العبدالله) وعبد الفتاح السعدي . شغل منصب مفتي الفيلق الرابع التابع لجمال باشا اثناء الحرب العالمية الأولى . رأس وفدأ إلى الأستانة عام ١٩١٥ . وفي عهد الانتداب ترأس جناح المعارضة للمجلس الإسلامي الأعلى الذي كان يرثسه الحاج أمين الحسيني . لم يحضر المؤتمرات الوطنية .

٦ - الشيخ ابراهيم العلي العكّي

من علماء عكا ومن كبار التجار والملاكين فيها وفي قضاءها . مثّل عكا مع عبد الفتاح السعدي في المؤتمر السنوي العام ١٩٢٠/١٩١٩ كما كان عضواً في مؤتمر علماء فلسطين الأول المنعقد في ٢١ كانون الثاني عام ١٩٣٥ .

٧ - الشيخ صالح المحمد (الشبل)

كان وجيهاً بارزاً من وجهاء عكا وقضاءها ونذاً للشيخ أسعد الشقيري ورفاقه ، ومن المؤيدين للحاج أمين الحسيني مفتي فلسطين ورئيس المجلس الإسلامي الأعلى . كان يملك اراض في قضاء عكا وغيرها . اغتيل في آب عام ١٩٣٣ وهو يهيم بدخول المسجد لتأدية صلاة الفجر في مدينة شفا عمرو حيث كانت له املاك هناك .

٨ - أحمد الشقيري

ولد عام ١٩٠٨ . والده الشيخ أسعد الشقيري . محام واول رئيس لمنظمة التحرير الفلسطينية . تخرج من معهد الحقوق في القدس وعمل في صحيفة «مرآة الشعب»^(١) . كان من اعضاء حزب الاستقلال شارك في الثورات الفلسطينية مناضلاً يكتب ويخطب ويحاضر . عُين اول مدير لمكتب الاعلام العربي في واشنطن . عُين عضواً في البعثة السورية إلى هيئة الأمم ١٩٤٩ - ١٩٥٠ ثم أميناً مساعداً للجامعة العربية وبقي في هذا المنصب لغاية غام ١٩٥٧ ثم عين سفيراً للسعودية في الأمم المتحدة وبقي في هذا المنصب لغاية عام ١٩٦٣ . شغل منصب ممثل فلسطين في جامعة الدول العربية . بقي في رئاسة منظمة التحرير من ١٩٦٤ لغاية نهاية ١٩٦٧ حيث استقال منها وتفرغ للكتابة واقام ما بين

(١) الموسوعة الفلسطينية، ١٩٨٤ ، مجلد ١ صفحة ٩٨ .

القاهرة ولبنان. أمضى بضعة شهور في تونس ثم انتقل الى عمان وتوفي فيها عام ١٩٨٠ ودفن في منطقة غور الاردن حسب وصيته.

من مؤلفاته: أ - قضايا عربية. ب - دفاعاً عن فلسطين والجزائر.
ج - فلسطين على منبر الأمم المتحدة. د - حوار واسرار مع الملوك والرؤساء العرب. هـ - أربعون عاماً في الحياة السياسية. و - مشروع الدولة العربية المتحدة. ز - من القمة الى الهزيمة. و - الملوك والرؤساء العرب. ح - إلى أين؟.

٩ - المهندس خالد ابن الشيخ محمد الهادي الشرطي

ولد في عكا عام ١٩٣٥ وانتقل مع عائلته الى بيروت بعد نكبة ١٩٤٨ ونال شهادة الهندسة من الجامعة الامريكية عام ١٩٥٧. كان من ابرز الوجوه الفلسطينية المجاهدة وأحد قادة فتح وذا مركز مرموق بينها. ورئيس الصندوق القومي الفلسطيني. كان احد اعضاء الوفد الفلسطيني الذي توجه الى القاهرة في تشرين ثاني ١٩٦٩ وعقد اتفاق القاهرة بين منظمة التحرير والسلطات اللبنانية. عرف ككل آل الشرطي بأخلاقه الرفيعة وحيويته الدافقة. توفي في ١٥/١٠/١٩٧١ إثر حادث سقوط حجر من بناية كان يشرف على انشائها.

ملحق رقم ٣

أسماء الرسميين والأطباء والصيادلة
والمهندسين والمحامين في عكا

قائمقامون

نصري فيعاني
نجيب بوارشي
حنا بولس
عبد الرزاق قليبو
بدر الفاهوم

حُكّام الصلح

الشيخ الجودي
جمال الدين دَبَاغ
عزیز جرجورة
صالح حكيم

أطباء

د. نعيم قطران
د. مانويل أوردكيان
د. زكي سليمان
د. ناجي بيضون
د. أدیب خازن
د. سليم خوري
د. الياس ديب
د. داود بولس
د. فؤاد الياس
د. محمد مزین
د. سابا برنيخ

أطباء

- د. حنا أنسطاس (اسنان)
- د. عاصم بيضون (اسنان)
- د. بشارة حداد (اسنان)
- د. فريد حداد
- د. سامي شهاب
- د. سليم مارينا (أسنان).

صيادلة

- ليون يونوفكيان
- فؤاد سختيان
- دوريش قبلاوي
- بولس بولس
- رامز قاسم عفيفي

مهندسون

- نصوح السعدي
- يوسف شاهين صايغ
- يوسف عبد الرحمن جراح

محامون

- أحمد الشقيري
- سليم قبلاوي
- عبد القادر شبل
- عبد الرحمن النحوي
- فايز الكردي
- فوزي عبد الحميد
- حفظي عبد الحميد
- رجا سعد
- حسن حبيب حوّا
- الياس كتافاكو
- أنيس خوري

صناعيون وتجار من عكا

- ١ - الحاج مصطفى استيتية : تجارة عامة
- ٢ - أحمد برادعي : تجارة عامة
- ٣ - آل البربير : مصنع للحلاوة
- ٤ - الياس بهو : فبركة طحين ومعمل ثلج
- ٥ - رجا بوري : تجارة الزيت
- ٦ - سمعان وانطون بوري : صناعة وتجارة ذهب ومجوهرات ومصوغات
- ٧ - نجم الدين وفوزي جواح : تجارة حبوب وفبركة طحين
- ٨ - رجا سعود : صناعة تجارة مصوغات ذهبيه
- ٩ - محمد شبل : صناعة وتجارة زيت
- ١٠ - مخائيل شماعه : صناعة وتجارة ذهب ومصوغات
- ١١ - بصيلا شماعه : صناعة وتجارة مصوغات ذهبيه
- ١٢ - الياس طوي : صناعة وتجارة ذهب ومجوهرات ومصوغات
- ١٣ - الحاج بدر العاصي : تجارة حبوب وزيت وسمن
- ١٤ - الحاج ابراهيم وأحمد العكي : صناعة وتجارة الزيت
- ١٥ - اندراوس عيد : تجارة زيت
- ١٦ - نجيب عيد : صناعة وتجارة زيت
- ١٧ - الحاج محمود غندور واولاده : صناعة وتجارة ذهب ومجوهرات ومصوغات
- ١٨ - صبحي عوض : صناعة وتجارة مصوغات ذهبيه.

أما المستقبل، فإننا نترك للشاعر نزار قباني ان يصفه في هذين البيتين:

نحن عكا ونحن كرمل حيفا وجبال الجليل والطررون
كل ليمونة ستجذب طفلا ومعال ان يتتهي الليمون

هذه الأرض التي تمتص جلد الشهداء

تعد الصيف بقمح وكواكب

فأعبيدها

نحن في أحشائها ملح وماء

وعلى أحضانها جرح يحارب

«محمود درويش»

سأظل أناضل لاسترجاعه لأنه حقي وماضي ومستقبلي الوحيد. لأن لي
فيه شجرة وغيمة وظل وشمس تتوقّد وغيوم تمطر الخصب وجذور
تستعصي على القلع.

غسان كنفاني



١ - صورة جامع الجزائر بمئذنته وقببه ومحلات الصاغة في يوم عطلة.



٢ - جزء من عكا القديمة كما يبدو من الشاطئ الجنوبي الملاصق لبوابة عكا الشرقية.



٣ - صورة جامع الجزائر كما يبدو من اعلى السور في ملعب المدرسة الثانوية في عكا.




٤ - صورة قوارب صيد السمك قرب ميناء عكا.



٥ - صورة «سبيل الطاسات» في عكا.



٦ - مشهد لعكا القديمة مأخوذ من الجو وتظهر منارة عكا وسور عكا.



٧ - صورة للشاطئ الغربي الممتد من مدورة الانكليز قرب منزل الشيخ اسعد الشقيري ولغاية دائرة البوليس.



٨ - مشهد لعكا القديمة كما يبدو من الشاطئ الجنوبي بالقرب من الشارع العام المؤدي إلى حيفا.



٩ - المقهى الحديث في ميناء عكا.



١١ - صورة جامع الجزائر بمئذنته وقبة ويظهر بعض المارة.



١٠ - ابنية من عكا القديمة رابضة على سور عكا العظيم.



١٢ - جامع البحر ويظهر برج الساعة.



١٣ - سور عكا القديم من الجهة الجنوبية الغربية ويظهر جرس احدى الكنائس.




١٤ - صور لجزء من عكا القديمة مأخوذة من مثندة جامع الجزار ويظهر خليج حيفا وجبل الكرمل.



١٥ - البوابة الشرقية لسور عكا في المدينة القديمة وهي الوحيدة للسور.



١٦ - احد اروقة جامع الجزائر ويظهر ضريح احمد باشا الجزائر.



١٧ - مدخل مدرسة البنات في عكا.



١٨ - صورة «سينما الاهلي» في عكا الجديدة.




١٩ - جامع الرمل ويظهر جانب من خان الشاوردا.




٢٠ - صورة لحديقة آل الأسود التي أصبحت منتزهها عاما.




٢١ - الدوار الجديد المستحدث على مدخل عكا الجنوبي.



٢٢ - صورة للمعب المدرسة الثانوية.



٢٣ - صورة لقسم من ساحة عبود قرب الدكتور نعيم قطان.




٢٤ - عكا من الجو في صورة مأخوذة الآن.




٢٥ - صورة لمنزل عبد الفتاح السعدي في عكا الجديدة.



٢٦ - صورة منزل المرحوم احمد شبل.



٢٧ - صورة لجامع البحر (الجرينة) مع بعض قوارب الصيد.



Acre, view from the air.

منظر جوي لمدينة عكا

المؤلفان

د. يوسف أحمد شبيل

متى سمعان بوري

- ولد في عكا عام ١٩٢٠.
- تعلم في مدارسها وأتم علومه في الكلية الاسكتلندية في صيفد.
- يعمل في قطاع المجوهرات منذ حوالي نصف قرن.
- عضو سابق في نقابة الصّاعة والجوهرجية في بيروت.
- رئيس الجمعية الارثوذكسية الخيرية الفلسطينية في بيروت.
- كتب سلسلة مقالات عن «تاريخ المجوهرات» في احدى المجلات اللبنانية.
- كتب مقالاً بعنوان «مدينة عكا: تاريخ وتراث» في مجلة «تاريخ العرب والعالم».
- له اهتمامات أدبية وشعرية منها بعض القصائد لم تُنشر وأُقيت في مناسبات.
- ولد في عكا عام ١٩٣٤ ودرس في مدارسها حتى عام ١٩٤٨.
- تخرّج من الجامعة الأميركية في بيروت بدرجة ماجستير في الاقتصاد ومن جامعة كاليفورنيا في لوس انجلوس بدرجة دكتوراة.
- أستاذ الاقتصاد التطبيقي في كلية إدارة الأعمال في الجامعة الأميركية في بيروت.
- له مؤلفات عديدة منها: «مشروع السدّ العالي»، «مقالات في الاقتصاد التطبيقي»، «تقويم المشاريع: مفاهيم ووسائل تحليل» ودراسات عديدة عن الاقتصاد الفلسطيني والاقتصاد الإسرائيلي والاقتصاد اللبناني.